

КАРТА-ПЛАН ТЕРРИТОРИИ							
74:40:1003003 (номер кадастрового квартала (номера смежных кадастровых кварталов), являющегося (являющихся) территорией, на которой выполняются комплексные кадастровые работы)							
Дата подготовки карты-плана территории 10 октября 2019 г.							
Пояснительная записка							
1. Сведения о заказчике							
муниципальное казённое учреждение «Комитет по управлению имуществом города Снежинска», ОГРН: 1027401354804, ИНН: 7423001625							
(полное наименование органа местного самоуправления муниципального района или городского округа, органа исполнительной власти города федерального значения Москвы, Санкт-Петербурга или Севастополя, основной государственный регистрационный номер, идентификационный номер налогоплательщика)							
—							
(сведения об утверждении карты-плана территории)							
2. Сведения о кадастровом инженерере							
Фамилия, имя, отчество (при наличии отчества): <i>Перепечина Дарья Александровна</i>							
Страховой номер индивидуального лицевого счета: <i>145-247-861 72</i>							
Контактный телефон: <i>8-951-450-50-67</i>							
Адрес электронной почты и почтовый адрес, по которым осуществляется связь с кадастровым инженером: <i>454080, Россия, Челябинская область, г. Челябинск, пр-кт Свердловский, д. 84б, оф. 7.1, p.d.a91@mail.ru</i>							
Наименование саморегулируемой организации кадастровых инженеров (СРО), членом которой является кадастровый инженер: <i>Ассоциация Саморегулируемая организация "Межрегиональный союз кадастровых инженеров"</i>							
Номер регистрации в государственном реестре лиц, осуществляющих кадастровую деятельность: <i>32440</i>							
Сокращённое наименование юридического лица, если кадастровый инженер является работником юридического лица: <i>ООО "Геонд"</i>							
3. Основания выполнения комплексных кадастровых работ							
<i>МУНИЦИПАЛЬНЫЙ КОНТРАКТ от 20.05.2019 №38</i>							
(наименование и реквизиты государственного или муниципального контракта на выполнение комплексных кадастровых работ)							
4. Перечень документов, использованных при подготовке карты-плана территории							
№ п/п	Наименование документа				Реквизиты документа		
1	2				3		
1	Кадастровый план территории				№7400/101/17-659684 от 28.07.2017		
2	Выписка из Каталога координат пунктов ГТС и ГСС				№9156/19 от 27.08.2019г		
5. Сведения о геодезической основе, использованной при подготовке карты-плана территории Система координат <i>МСК-74</i>							
№ п/п	Название пункта и тип знака геодезической сети	Класс геодезической сети	Координаты, м		Сведения о состоянии на «__» ____ г.		
			X	Y	наружного знака пункта	центра знака	марки
1	2	3	4	5	6	7	8
1	Знамека, пир.	1	711198,67	2292367,9 9	сохранился	сохранился	сохранился
2	Клеопино, пир.	3	708513,06	2289114,7 1	сохранился	сохранился	сохранился

КАРТА-ПЛАН ТЕРРИТОРИИ**74:40:1003003**

(номер кадастрового квартала (номера смежных кадастровых кварталов), являющегося (являющихся) территорией, на которой выполняются комплексные кадастровые работы)

1	2	3	4	5	6	7	8
3	Тюбук, пир.	3	706731,15	2292784,5 2	сохранился	сохранился	сохранился

6. Сведения о средствах измерений

№ п/п	Наименование прибора (инструмента, аппаратуры)	Сведения об утверждении типа измерений	Реквизиты свидетельства о поверке прибора (инструмента, аппаратуры)
1	2	3	4
1	Аппаратура геодезическая спутниковая STONEX S9 GNSS заводской номер: STNS93092005	Номер: 50874-12. Срок действия: Действительно до 30.07.2020 года	Свидетельство о поверке №012762
2	Аппаратура геодезическая спутниковая STONEX S9 GNSS заводской номер: STNS92452028	Номер: 50874-12. Срок действия: Действительно до 30.07.2020 года	Свидетельство о поверке №012761
3	Тахеометр электронный Leica FlexLine TS02 power 7"	Номер: Госреестр №40843- 09. Срок действия: Действительно до 18.03.2020 г.	Свидетельство о поверке №001741 от 19.03.2019 г.

КАРТА-ПЛАН ТЕРРИТОРИИ

74:40:1003003

(номер кадастрового квартала (номера смежных кадастровых кварталов), являющегося (являющихся) территорией, на которой выполняются комплексные кадастровые работы)

7. Пояснения к разделам карты-плана территории

1

На территории кадастрового квартала 74:40:1003003 ООО «Геоид» в соответствии с муниципальным контрактом по выполнению комплексных кадастровых работ №38 от 20.05.2019 выполнены комплексные кадастровые работы. Общая площадь кадастрового квартала – **158,3 га** Границы земельных участков установлены по их фактическому использованию. При выполнении комплексных кадастровых работ площади уточняемых/исправляемых земельных участков определялись в соответствии с требованиями законодательства: фактическая площадь земельного участка не должна быть меньше площади земельного участка, сведения о которой относительно этого земельного участка содержатся в Едином государственном реестре недвижимости, более чем на десять процентов; больше площади земельного участка, сведения о которой относительно этого земельного участка содержатся в Едином государственном реестре недвижимости, более чем на величину предельного минимального размера земельного участка, установленного в соответствии с федеральным законом для земель соответствующих целевого назначения и разрешенного использования; больше площади земельного участка, сведения о которой относительно этого земельного участка содержатся в Едином государственном реестре недвижимости, более чем на десять процентов, если предельный минимальный размер земельного участка не установлен.

Земельные участки относительно которых проведены кадастровые работы расположены в зоне СХ-1. В соответствии с Правилами землепользования и застройки сельского поселения Снежинского городского округа, утвержденными Решением Собрании депутатов города Снежинска от 11 июля 2008 года № 70, предельные размеры садовых земельных участков составляют: минимальный 600 кв.м, максимальный – 2000 кв.м.

По сведениям Единого государственного реестра недвижимости, на территории кадастрового квартала расположено 232 земельных участка. При геодезической съемке было выявлено несоответствие фактического местоположения границ сведениям ЕГРН 199 земельных участков. При выполнении комплексных кадастровых работ реестровые ошибки в сведениях о местоположениях границ 199 земельных участков были исправлены. Также были уточнены границы 7 земельных участков.

В карта-план территории включены координаты характерных точек контуров зданий, сооружений, объектов незавершенного строительства, которые представляют замкнутую линию, образуемую проекцией внешних границ ограждающих конструкций такого здания, сооружения, объекта незавершенного строительства на горизонтальную плоскость, проходящую на уровне примыкания такого здания, сооружения, объекта незавершенного строительства к поверхности земли. Согласно сведениям Единого государственного реестра недвижимости, на территории кадастрового квартала 74:40:1003003 расположены 141 объектов капитального строительства. Местоположение 135 объектов капитального строительства было уточнено в результате проведения комплексных кадастровых работ.

КАРТА-ПЛАН ТЕРРИТОРИИ							
Сведения об уточняемых земельных участках							
1. Сведения о характерных точках границы уточняемого земельного участка с кадастровым номером 74:40:1003003:1 Зона № —							
Обозначение характерных точек границ	Существующие координаты, м		Уточненные координаты, м		Метод определения координат	Средняя квадратическая погрешность определения координат характерной точки (M _t), м	Формулы, примененные для расчета средней квадратической погрешности определения координат характерной точки (M _t), м
	X	Y	X	Y			
1	2	3	4	5	6	7	8
—	—	—	—	—	—	—	—
2. Сведения о частях границ уточняемого земельного участка с кадастровым номером 74:40:1003003:1							
Обозначение части границ		Горизонтальное проложение (S), м	Описание прохождения части границ	Отметка о наличии земельного спора о местоположении границ земельного участка			
от т.	до т.						
1	2	3	4	5			
—	—	—	—	—			
3. Общие сведения об уточняемом земельном участке с кадастровым номером 74:40:1003003:1							
№ п/п	Наименование характеристик земельного участка		Значение характеристики				
1	2		3				
1	Адрес земельного участка		—				
	Местоположение земельного участка (при отсутствии присвоенного адреса)		Местоположение установлено относительно ориентира, расположенного в границах участка.				
	Дополнительные сведения о местоположении земельного участка		ПО Садоводческое некоммерческое товарищество №7, участок 185				
2	Площадь земельного участка ± величина погрешности определения площади (P ± ΔP), м ²		—±7				
3	Формула, примененная для расчета предельной допустимой погрешности определения площади земельного участка (ΔP), м ²		$\Delta P = 3,5 \cdot M_t \cdot \sqrt{P_{\text{док}}} = 3,5 \cdot 0,10 \cdot \sqrt{393} = 7$				
4	Площадь земельного участка согласно сведениям Единого государственного реестра недвижимости (P _{кад}), м ²		393				
5	Оценка расхождения P и P _{кад} (P – P _{кад}), м ²		—				
6	Предельный минимальный и максимальный размеры земельного участка (P _{мин} и P _{макс}), м ²		P _{мин} =600, P _{макс} =2000				
7	Кадастровый или иной номер (обозначение) здания, сооружения, объекта незавершенного строительства, расположенного на земельном участке		—				
8	Иные сведения		—				

КАРТА-ПЛАН ТЕРРИТОРИИ							
Сведения об уточняемых земельных участках							
1. Сведения о характерных точках границы уточняемого земельного участка с кадастровым номером 74:40:1003003:3 Зона № —							
Обозначение характерных точек границ	Существующие координаты, м		Уточненные координаты, м		Метод определения координат	Средняя квадратическая погрешность определения координат характерной точки (M _t), м	Формулы, примененные для расчета средней квадратической погрешности определения координат характерной точки (M _t), м
	X	Y	X	Y			
1	2	3	4	5	6	7	8
—	—	—	—	—	—	—	—
2. Сведения о частях границ уточняемого земельного участка с кадастровым номером 74:40:1003003:3							
Обозначение части границ		Горизонтальное проложение (S), м	Описание прохождения части границ	Отметка о наличии земельного спора о местоположении границ земельного участка			
от т.	до т.						
1	2	3	4	5			
—	—	—	—	—			
3. Общие сведения об уточняемом земельном участке с кадастровым номером 74:40:1003003:3							
№ п/п	Наименование характеристик земельного участка		Значение характеристики				
1	2		3				
1	Адрес земельного участка		—				
	Местоположение земельного участка (при отсутствии присвоенного адреса)		Местоположение установлено относительно ориентира, расположенного в границах участка.				
	Дополнительные сведения о местоположении земельного участка		ПО Садоводческое некоммерческое товарищество №7, уч-к 111				
2	Площадь земельного участка ± величина погрешности определения площади (P ± ΔP), м²		—±6				
3	Формула, примененная для расчета предельной допустимой погрешности определения площади земельного участка (ΔP), м²		$\Delta P = 3,5 \cdot M_t \cdot \sqrt{P_{\text{док}}} = 3,5 \cdot 0,10 \cdot \sqrt{317} = 6$				
4	Площадь земельного участка согласно сведениям Единого государственного реестра недвижимости (P _{кад}), м²		317				
5	Оценка расхождения P и P _{кад} (P – P _{кад}), м²		—				
6	Предельный минимальный и максимальный размеры земельного участка (P _{мин} и P _{макс}), м²		P _{мин} =600, P _{макс} =2000				
7	Кадастровый или иной номер (обозначение) здания, сооружения, объекта незавершенного строительства, расположенного на земельном участке		—				
8	Иные сведения		—				

КАРТА-ПЛАН ТЕРРИТОРИИ							
Сведения об уточняемых земельных участках							
1. Сведения о характерных точках границы уточняемого земельного участка с кадастровым номером 74:40:1003003:4 Зона № —							
Обозначение характерных точек границ	Существующие координаты, м		Уточненные координаты, м		Метод определения координат	Средняя квадратическая погрешность определения координат характерной точки (M _t), м	Формулы, примененные для расчета средней квадратической погрешности определения координат характерной точки (M _t), м
	X	Y	X	Y			
1	2	3	4	5	6	7	8
—	—	—	—	—	—	—	—
2. Сведения о частях границ уточняемого земельного участка с кадастровым номером 74:40:1003003:4							
Обозначение части границ		Горизонтальное проложение (S), м	Описание прохождения части границ	Отметка о наличии земельного спора о местоположении границ земельного участка			
от т.	до т.						
1	2	3	4	5			
—	—	—	—	—			
3. Общие сведения об уточняемом земельном участке с кадастровым номером 74:40:1003003:4							
№ п/п	Наименование характеристик земельного участка		Значение характеристики				
1	2		3				
1	Адрес земельного участка		—				
	Местоположение земельного участка (при отсутствии присвоенного адреса)		Местоположение установлено относительно ориентира, расположенного в границах участка.				
	Дополнительные сведения о местоположении земельного участка		ПО Садоводческое некоммерческое товарищество №7, уч-к 123				
2	Площадь земельного участка ± величина погрешности определения площади (P ± ΔP), м ²		—±9				
3	Формула, примененная для расчета предельной допустимой погрешности определения площади земельного участка (ΔP), м ²		$\Delta P = 3,5 \cdot M_t \cdot \sqrt{P_{\text{док}}} = 3,5 \cdot 0,10 \cdot \sqrt{652} = 9$				
4	Площадь земельного участка согласно сведениям Единого государственного реестра недвижимости (P _{кад}), м ²		652				
5	Оценка расхождения P и P _{кад} (P – P _{кад}), м ²		—				
6	Предельный минимальный и максимальный размеры земельного участка (P _{мин} и P _{макс}), м ²		P _{мин} =600, P _{макс} =2000				
7	Кадастровый или иной номер (обозначение) здания, сооружения, объекта незавершенного строительства, расположенного на земельном участке		—				
8	Иные сведения		—				

КАРТА-ПЛАН ТЕРРИТОРИИ							
Сведения об уточняемых земельных участках							
1. Сведения о характерных точках границы уточняемого земельного участка с кадастровым номером 74:40:1003003:13 Зона № —							
Обозначение характерных точек границ	Существующие координаты, м		Уточненные координаты, м		Метод определения координат	Средняя квадратическая погрешность определения координат характерной точки (M _t), м	Формулы, примененные для расчета средней квадратической погрешности определения координат характерной точки (M _t), м
	X	Y	X	Y			
1	2	3	4	5	6	7	8
—	—	—	—	—	—	—	—
2. Сведения о частях границ уточняемого земельного участка с кадастровым номером 74:40:1003003:13							
Обозначение части границ		Горизонтальное проложение (S), м	Описание прохождения части границ	Отметка о наличии земельного спора о местоположении границ земельного участка			
от т.	до т.						
1	2	3	4	5			
—	—	—	—	—			
3. Общие сведения об уточняемом земельном участке с кадастровым номером 74:40:1003003:13							
№ п/п	Наименование характеристик земельного участка		Значение характеристики				
1	2		3				
1	Адрес земельного участка		—				
	Местоположение земельного участка (при отсутствии присвоенного адреса)		Местоположение установлено относительно ориентира, расположенного в границах участка.				
	Дополнительные сведения о местоположении земельного участка		Садоводческий потребительский кооператив № 7				
2	Площадь земельного участка ± величина погрешности определения площади (P ± ΔP), м ²		—±104				
3	Формула, примененная для расчета предельной допустимой погрешности определения площади земельного участка (ΔP), м ²		$\Delta P = 3,5 \cdot M_t \cdot \sqrt{P_{\text{док}}} = 3,5 \cdot 0,10 \cdot \sqrt{88235} = 104$				
4	Площадь земельного участка согласно сведениям Единого государственного реестра недвижимости (P _{кад}), м ²		88235				
5	Оценка расхождения P и P _{кад} (P – P _{кад}), м ²		—				
6	Предельный минимальный и максимальный размеры земельного участка (P _{мин} и P _{макс}), м ²		P _{мин} =600, P _{макс} =2000				
7	Кадастровый или иной номер (обозначение) здания, сооружения, объекта незавершенного строительства, расположенного на земельном участке		—				
8	Иные сведения		—				

КАРТА-ПЛАН ТЕРРИТОРИИ							
Сведения об уточняемых земельных участках							
1. Сведения о характерных точках границы уточняемого земельного участка с кадастровым номером 74:40:1003003:17 Зона № —							
Обозначение характерных точек границ	Существующие координаты, м		Уточненные координаты, м		Метод определения координат	Средняя квадратическая погрешность определения координат характерной точки (M _t), м	Формулы, примененные для расчета средней квадратической погрешности определения координат характерной точки (M _t), м
	X	Y	X	Y			
1	2	3	4	5	6	7	8
—	—	—	—	—	—	—	—
2. Сведения о частях границ уточняемого земельного участка с кадастровым номером 74:40:1003003:17							
Обозначение части границ		Горизонтальное проложение (S), м	Описание прохождения части границ	Отметка о наличии земельного спора о местоположении границ земельного участка			
от т.	до т.						
1	2	3	4	5			
—	—	—	—	—			
3. Общие сведения об уточняемом земельном участке с кадастровым номером 74:40:1003003:17							
№ п/п	Наименование характеристик земельного участка		Значение характеристики				
1	2		3				
1	Адрес земельного участка		—				
	Местоположение земельного участка (при отсутствии присвоенного адреса)		Местоположение установлено относительно ориентира, расположенного за пределами участка. Ориентир: пересечение жел.дор. полотна и автодороги а.дорога №1-промплощадка №27. Участок находится примерно в 10 м от ориентира по направлению на юг.				
	Дополнительные сведения о местоположении земельного участка		—				
2	Площадь земельного участка ± величина погрешности определения площади (P ± ΔP), м²		—±131				
3	Формула, примененная для расчета предельной допустимой погрешности определения площади земельного участка (ΔP), м²		$\Delta P = 3,5 \cdot M_t \cdot \sqrt{P_{\text{док}}} = 3,5 \cdot 0,10 \cdot \sqrt{140000} = 131$				
4	Площадь земельного участка согласно сведениям Единого государственного реестра недвижимости (P _{кад}), м²		140000				
5	Оценка расхождения P и P _{кад} (P – P _{кад}), м²		—				
6	Предельный минимальный и максимальный размеры земельного участка (P _{мин} и P _{макс}), м²		P _{мин} =600, P _{макс} =2000				
7	Кадастровый или иной номер (обозначение) здания, сооружения, объекта незавершенного строительства, расположенного на земельном участке		—				
8	Иные сведения		—				

КАРТА-ПЛАН ТЕРРИТОРИИ							
Сведения об уточняемых земельных участках							
1. Сведения о характерных точках границы уточняемого земельного участка с кадастровым номером 74:40:1003003:19 Зона № —							
Обозначение характерных точек границ	Существующие координаты, м		Уточненные координаты, м		Метод определения координат	Средняя квадратическая погрешность определения координат характерной точки (M _t), м	Формулы, примененные для расчета средней квадратической погрешности определения координат характерной точки (M _t), м
	X	Y	X	Y			
1	2	3	4	5	6	7	8
—	—	—	—	—	—	—	—
2. Сведения о частях границ уточняемого земельного участка с кадастровым номером 74:40:1003003:19							
Обозначение части границ		Горизонтальное проложение (S), м	Описание прохождения части границ	Отметка о наличии земельного спора о местоположении границ земельного участка			
от т.	до т.						
1	2	3	4	5			
—	—	—	—	—			
3. Общие сведения об уточняемом земельном участке с кадастровым номером 74:40:1003003:19							
№ п/п	Наименование характеристик земельного участка		Значение характеристики				
1	2		3				
1	Адрес земельного участка		—				
	Местоположение земельного участка (при отсутствии присвоенного адреса)		Местоположение установлено относительно ориентира, расположенного в границах участка. Ориентир: за городской, в районе 40 садов (дорога на 20 площадку).				
	Дополнительные сведения о местоположении земельного участка		—				
2	Площадь земельного участка ± величина погрешности определения площади (P ± ΔP), м ²		—±10				
3	Формула, примененная для расчета предельной допустимой погрешности определения площади земельного участка (ΔP), м ²		$\Delta P = 3,5 \cdot M_t \cdot \sqrt{P_{\text{док}}} = 3,5 \cdot 0,10 \cdot \sqrt{876} = 10$				
4	Площадь земельного участка согласно сведениям Единого государственного реестра недвижимости (P _{кад}), м ²		876				
5	Оценка расхождения P и P _{кад} (P – P _{кад}), м ²		—				
6	Предельный минимальный и максимальный размеры земельного участка (P _{мин} и P _{макс}), м ²		P _{мин} =600, P _{макс} =2000				
7	Кадастровый или иной номер (обозначение) здания, сооружения, объекта незавершенного строительства, расположенного на земельном участке		—				
8	Иные сведения		—				

КАРТА-ПЛАН ТЕРРИТОРИИ							
Сведения об уточняемых земельных участках							
1. Сведения о характерных точках границы уточняемого земельного участка с кадастровым номером 74:40:1003003:20 Зона № —							
Обозначение характерных точек границ	Существующие координаты, м		Уточненные координаты, м		Метод определения координат	Средняя квадратическая погрешность определения координат характерной точки (M _t), м	Формулы, примененные для расчета средней квадратической погрешности определения координат характерной точки (M _t), м
	X	Y	X	Y			
1	2	3	4	5	6	7	8
—	—	—	—	—	—	—	—
2. Сведения о частях границ уточняемого земельного участка с кадастровым номером 74:40:1003003:20							
Обозначение части границ		Горизонтальное проложение (S), м	Описание прохождения части границ	Отметка о наличии земельного спора о местоположении границ земельного участка			
от т.	до т.						
1	2	3	4	5			
—	—	—	—	—			
3. Общие сведения об уточняемом земельном участке с кадастровым номером 74:40:1003003:20							
№ п/п	Наименование характеристик земельного участка		Значение характеристики				
1	2		3				
1	Адрес земельного участка		—				
	Местоположение земельного участка (при отсутствии присвоенного адреса)		Местоположение установлено относительно ориентира, расположенного в границах участка. Ориентир: хоз.постройка.				
	Дополнительные сведения о местоположении земельного участка		ПО Садоводческое некоммерческое товарищество №7, уч-к 227				
2	Площадь земельного участка ± величина погрешности определения площади (P ± ΔP), м ²		—±7				
3	Формула, примененная для расчета предельной допустимой погрешности определения площади земельного участка (ΔP), м ²		$\Delta P = 3,5 \cdot M_t \cdot \sqrt{P_{\text{док}}} = 3,5 \cdot 0,10 \cdot \sqrt{395} = 7$				
4	Площадь земельного участка согласно сведениям Единого государственного реестра недвижимости (P _{кад}), м ²		395				
5	Оценка расхождения P и P _{кад} (P – P _{кад}), м ²		—				
6	Предельный минимальный и максимальный размеры земельного участка (P _{мин} и P _{макс}), м ²		P _{мин} =600, P _{макс} =2000				
7	Кадастровый или иной номер (обозначение) здания, сооружения, объекта незавершенного строительства, расположенного на земельном участке		—				
8	Иные сведения		—				

КАРТА-ПЛАН ТЕРРИТОРИИ							
Сведения об уточняемых земельных участках							
1. Сведения о характерных точках границы уточняемого земельного участка с кадастровым номером 74:40:1003003:60 Зона № —							
Обозначение характерных точек границ	Существующие координаты, м		Уточненные координаты, м		Метод определения координат	Средняя квадратическая погрешность определения координат характерной точки (M _t), м	Формулы, примененные для расчета средней квадратической погрешности определения координат характерной точки (M _t), м
	X	Y	X	Y			
1	2	3	4	5	6	7	8
—	—	—	—	—	—	—	—
2. Сведения о частях границ уточняемого земельного участка с кадастровым номером 74:40:1003003:60							
Обозначение части границ		Горизонтальное проложение (S), м	Описание прохождения части границ	Отметка о наличии земельного спора о местоположении границ земельного участка			
от т.	до т.						
1	2	3	4	5			
—	—	—	—	—			
3. Общие сведения об уточняемом земельном участке с кадастровым номером 74:40:1003003:60							
№ п/п	Наименование характеристик земельного участка		Значение характеристики				
1	2		3				
1	Адрес земельного участка		—				
	Местоположение земельного участка (при отсутствии присвоенного адреса)		Местоположение установлено относительно ориентира, расположенного в границах участка.				
	Дополнительные сведения о местоположении земельного участка		—				
2	Площадь земельного участка ± величина погрешности определения площади (P ± ΔP), м ²		—±8				
3	Формула, примененная для расчета предельной допустимой погрешности определения площади земельного участка (ΔP), м ²		$\Delta P = 3,5 \cdot M_t \cdot \sqrt{P_{\text{док}}} = 3,5 \cdot 0,10 \cdot \sqrt{511} = 8$				
4	Площадь земельного участка согласно сведениям Единого государственного реестра недвижимости (P _{кад}), м ²		511				
5	Оценка расхождения P и P _{кад} (P – P _{кад}), м ²		—				
6	Предельный минимальный и максимальный размеры земельного участка (P _{мин} и P _{макс}), м ²		P _{мин} =600, P _{макс} =2000				
7	Кадастровый или иной номер (обозначение) здания, сооружения, объекта незавершенного строительства, расположенного на земельном участке		—				
8	Иные сведения		—				

КАРТА-ПЛАН ТЕРРИТОРИИ							
Сведения об уточняемых земельных участках							
1. Сведения о характерных точках границы уточняемого земельного участка с кадастровым номером 74:40:1003003:68 Зона № —							
Обозначение характерных точек границ	Существующие координаты, м		Уточненные координаты, м		Метод определения координат	Средняя квадратическая погрешность определения координат характерной точки (M _t), м	Формулы, примененные для расчета средней квадратической погрешности определения координат характерной точки (M _t), м
	X	Y	X	Y			
1	2	3	4	5	6	7	8
—	—	—	—	—	—	—	—
2. Сведения о частях границ уточняемого земельного участка с кадастровым номером 74:40:1003003:68							
Обозначение части границ		Горизонтальное проложение (S), м	Описание прохождения части границ	Отметка о наличии земельного спора о местоположении границ земельного участка			
от т.	до т.						
1	2	3	4	5			
—	—	—	—	—			
3. Общие сведения об уточняемом земельном участке с кадастровым номером 74:40:1003003:68							
№ п/п	Наименование характеристик земельного участка		Значение характеристики				
1	2		3				
1	Адрес земельного участка		—				
	Местоположение земельного участка (при отсутствии присвоенного адреса)		Местоположение установлено относительно ориентира, расположенного в границах участка.				
	Дополнительные сведения о местоположении земельного участка		ПО Садоводческое некоммерческое товарищество №7, участок № 233				
2	Площадь земельного участка ± величина погрешности определения площади (P ± ΔP), м ²		—±8				
3	Формула, примененная для расчета предельной допустимой погрешности определения площади земельного участка (ΔP), м ²		$\Delta P = 3,5 \cdot M_t \cdot \sqrt{P_{\text{док}}} = 3,5 \cdot 0,10 \cdot \sqrt{573} = 8$				
4	Площадь земельного участка согласно сведениям Единого государственного реестра недвижимости (P _{кад}), м ²		573				
5	Оценка расхождения P и P _{кад} (P – P _{кад}), м ²		—				
6	Предельный минимальный и максимальный размеры земельного участка (P _{мин} и P _{макс}), м ²		P _{мин} =600, P _{макс} =2000				
7	Кадастровый или иной номер (обозначение) здания, сооружения, объекта незавершенного строительства, расположенного на земельном участке		—				
8	Иные сведения		—				

КАРТА-ПЛАН ТЕРРИТОРИИ							
Сведения об уточняемых земельных участках							
1. Сведения о характерных точках границы уточняемого земельного участка с кадастровым номером 74:40:1003003:88 Зона № —							
Обозначение характерных точек границ	Существующие координаты, м		Уточненные координаты, м		Метод определения координат	Средняя квадратическая погрешность определения координат характерной точки (M _t), м	Формулы, примененные для расчета средней квадратической погрешности определения координат характерной точки (M _t), м
	X	Y	X	Y			
1	2	3	4	5	6	7	8
—	—	—	—	—	—	—	—
2. Сведения о частях границ уточняемого земельного участка с кадастровым номером 74:40:1003003:88							
Обозначение части границ		Горизонтальное проложение (S), м	Описание прохождения части границ	Отметка о наличии земельного спора о местоположении границ земельного участка			
от т.	до т.						
1	2	3	4	5			
—	—	—	—	—			
3. Общие сведения об уточняемом земельном участке с кадастровым номером 74:40:1003003:88							
№ п/п	Наименование характеристик земельного участка		Значение характеристики				
1	2		3				
1	Адрес земельного участка		—				
	Местоположение земельного участка (при отсутствии присвоенного адреса)		Местоположение установлено относительно ориентира, расположенного в границах участка.				
	Дополнительные сведения о местоположении земельного участка		Садоводческое товарищество № 7, уч-к 189				
2	Площадь земельного участка ± величина погрешности определения площади (P ± ΔP), м ²		—±7				
3	Формула, примененная для расчета предельной допустимой погрешности определения площади земельного участка (ΔP), м ²		$\Delta P = 3,5 \cdot M_t \cdot \sqrt{P_{\text{док}}} = 3,5 \cdot 0,10 \cdot \sqrt{370} = 7$				
4	Площадь земельного участка согласно сведениям Единого государственного реестра недвижимости (P _{кад}), м ²		370				
5	Оценка расхождения P и P _{кад} (P – P _{кад}), м ²		—				
6	Предельный минимальный и максимальный размеры земельного участка (P _{мин} и P _{макс}), м ²		P _{мин} =600, P _{макс} =2000				
7	Кадастровый или иной номер (обозначение) здания, сооружения, объекта незавершенного строительства, расположенного на земельном участке		—				
8	Иные сведения		—				

КАРТА-ПЛАН ТЕРРИТОРИИ							
Сведения об уточняемых земельных участках							
1. Сведения о характерных точках границы уточняемого земельного участка с кадастровым номером 74:40:1003003:91 Зона № —							
Обозначение характерных точек границ	Существующие координаты, м		Уточненные координаты, м		Метод определения координат	Средняя квадратическая погрешность определения координат характерной точки (M _t), м	Формулы, примененные для расчета средней квадратической погрешности определения координат характерной точки (M _t), м
	X	Y	X	Y			
1	2	3	4	5	6	7	8
—	—	—	—	—	—	—	—
2. Сведения о частях границ уточняемого земельного участка с кадастровым номером 74:40:1003003:91							
Обозначение части границ		Горизонтальное проложение (S), м	Описание прохождения части границ	Отметка о наличии земельного спора о местоположении границ земельного участка			
от т.	до т.						
1	2	3	4	5			
—	—	—	—	—			
3. Общие сведения об уточняемом земельном участке с кадастровым номером 74:40:1003003:91							
№ п/п	Наименование характеристик земельного участка		Значение характеристики				
1	2		3				
1	Адрес земельного участка		—				
	Местоположение земельного участка (при отсутствии присвоенного адреса)		Местоположение установлено относительно ориентира, расположенного в границах участка.				
	Дополнительные сведения о местоположении земельного участка		уч-к 193				
2	Площадь земельного участка ± величина погрешности определения площади (P ± ΔP), м ²		—±7				
3	Формула, примененная для расчета предельной допустимой погрешности определения площади земельного участка (ΔP), м ²		$\Delta P = 3,5 \cdot M_t \cdot \sqrt{P_{\text{док}}} = 3,5 \cdot 0,10 \cdot \sqrt{399} = 7$				
4	Площадь земельного участка согласно сведениям Единого государственного реестра недвижимости (P _{кад}), м ²		399				
5	Оценка расхождения P и P _{кад} (P – P _{кад}), м ²		—				
6	Предельный минимальный и максимальный размеры земельного участка (P _{мин} и P _{макс}), м ²		P _{мин} =600, P _{макс} =2000				
7	Кадастровый или иной номер (обозначение) здания, сооружения, объекта незавершенного строительства, расположенного на земельном участке		—				
8	Иные сведения		—				

КАРТА-ПЛАН ТЕРРИТОРИИ							
Сведения об уточняемых земельных участках							
1. Сведения о характерных точках границы уточняемого земельного участка с кадастровым номером 74:40:1003003:188 Зона № —							
Обозначение характерных точек границ	Существующие координаты, м		Уточненные координаты, м		Метод определения координат	Средняя квадратическая погрешность определения координат характерной точки (M _t), м	Формулы, примененные для расчета средней квадратической погрешности определения координат характерной точки (M _t), м
	X	Y	X	Y			
1	2	3	4	5	6	7	8
—	—	—	—	—	—	—	—
2. Сведения о частях границ уточняемого земельного участка с кадастровым номером 74:40:1003003:188							
Обозначение части границ		Горизонтальное проложение (S), м	Описание прохождения части границ	Отметка о наличии земельного спора о местоположении границ земельного участка			
от т.	до т.						
1	2	3	4	5			
—	—	—	—	—			
3. Общие сведения об уточняемом земельном участке с кадастровым номером 74:40:1003003:188							
№ п/п	Наименование характеристик земельного участка		Значение характеристики				
1	2		3				
1	Адрес земельного участка		—				
	Местоположение земельного участка (при отсутствии присвоенного адреса)		Местоположение установлено относительно ориентира, расположенного в границах участка.				
	Дополнительные сведения о местоположении земельного участка		садоводческое товарищество № 7, участок № 19				
2	Площадь земельного участка ± величина погрешности определения площади (P ± ΔP), м ²		—±9				
3	Формула, примененная для расчета предельной допустимой погрешности определения площади земельного участка (ΔP), м ²		$\Delta P = 3,5 \cdot M_t \cdot \sqrt{P_{\text{док}}} = 3,5 \cdot 0,10 \cdot \sqrt{700} = 9$				
4	Площадь земельного участка согласно сведениям Единого государственного реестра недвижимости (P _{кад}), м ²		700				
5	Оценка расхождения P и P _{кад} (P – P _{кад}), м ²		—				
6	Предельный минимальный и максимальный размеры земельного участка (P _{мин} и P _{макс}), м ²		P _{мин} =600, P _{макс} =2000				
7	Кадастровый или иной номер (обозначение) здания, сооружения, объекта незавершенного строительства, расположенного на земельном участке		—				
8	Иные сведения		—				

КАРТА-ПЛАН ТЕРРИТОРИИ							
Сведения об уточняемых земельных участках							
1. Сведения о характерных точках границы уточняемого земельного участка с кадастровым номером 74:40:1003003:189 Зона № —							
Обозначение характерных точек границ	Существующие координаты, м		Уточненные координаты, м		Метод определения координат	Средняя квадратическая погрешность определения координат характерной точки (M _t), м	Формулы, примененные для расчета средней квадратической погрешности определения координат характерной точки (M _t), м
	X	Y	X	Y			
1	2	3	4	5	6	7	8
—	—	—	—	—	—	—	—
2. Сведения о частях границ уточняемого земельного участка с кадастровым номером 74:40:1003003:189							
Обозначение части границ		Горизонтальное проложение (S), м	Описание прохождения части границ	Отметка о наличии земельного спора о местоположении границ земельного участка			
от т.	до т.						
1	2	3	4	5			
—	—	—	—	—			
3. Общие сведения об уточняемом земельном участке с кадастровым номером 74:40:1003003:189							
№ п/п	Наименование характеристик земельного участка		Значение характеристики				
1	2		3				
1	Адрес земельного участка		—				
	Местоположение земельного участка (при отсутствии присвоенного адреса)		Местоположение установлено относительно ориентира, расположенного в границах участка.				
	Дополнительные сведения о местоположении земельного участка		садоводческое товарищество №№ 7, участок № 215				
2	Площадь земельного участка ± величина погрешности определения площади (P ± ΔP), м ²		—±7				
3	Формула, примененная для расчета предельной допустимой погрешности определения площади земельного участка (ΔP), м ²		$\Delta P = 3,5 \cdot M_t \cdot \sqrt{P_{\text{док}}} = 3,5 \cdot 0,10 \cdot \sqrt{394} = 7$				
4	Площадь земельного участка согласно сведениям Единого государственного реестра недвижимости (P _{кад}), м ²		394				
5	Оценка расхождения P и P _{кад} (P – P _{кад}), м ²		—				
6	Предельный минимальный и максимальный размеры земельного участка (P _{мин} и P _{макс}), м ²		P _{мин} =600, P _{макс} =2000				
7	Кадастровый или иной номер (обозначение) здания, сооружения, объекта незавершенного строительства, расположенного на земельном участке		—				
8	Иные сведения		—				

КАРТА-ПЛАН ТЕРРИТОРИИ							
Сведения об уточняемых земельных участках							
1. Сведения о характерных точках границы уточняемого земельного участка с кадастровым номером 74:40:1003003:190 Зона № —							
Обозначение характерных точек границ	Существующие координаты, м		Уточненные координаты, м		Метод определения координат	Средняя квадратическая погрешность определения координат характерной точки (M _t), м	Формулы, примененные для расчета средней квадратической погрешности определения координат характерной точки (M _t), м
	X	Y	X	Y			
1	2	3	4	5	6	7	8
—	—	—	—	—	—	—	—
2. Сведения о частях границ уточняемого земельного участка с кадастровым номером 74:40:1003003:190							
Обозначение части границ		Горизонтальное проложение (S), м	Описание прохождения части границ	Отметка о наличии земельного спора о местоположении границ земельного участка			
от т.	до т.						
1	2	3	4	5			
—	—	—	—	—			
3. Общие сведения об уточняемом земельном участке с кадастровым номером 74:40:1003003:190							
№ п/п	Наименование характеристик земельного участка		Значение характеристики				
1	2		3				
1	Адрес земельного участка		—				
	Местоположение земельного участка (при отсутствии присвоенного адреса)		Местоположение установлено относительно ориентира, расположенного в границах участка.				
	Дополнительные сведения о местоположении земельного участка		садоводческое товарищество № 7, участок № 182				
2	Площадь земельного участка ± величина погрешности определения площади (P ± ΔP), м ²		—±7				
3	Формула, примененная для расчета предельной допустимой погрешности определения площади земельного участка (ΔP), м ²		$\Delta P = 3,5 \cdot M_t \cdot \sqrt{P_{\text{док}}} = 3,5 \cdot 0,10 \cdot \sqrt{403} = 7$				
4	Площадь земельного участка согласно сведениям Единого государственного реестра недвижимости (P _{кад}), м ²		403				
5	Оценка расхождения P и P _{кад} (P – P _{кад}), м ²		—				
6	Предельный минимальный и максимальный размеры земельного участка (P _{мин} и P _{макс}), м ²		P _{мин} =600, P _{макс} =2000				
7	Кадастровый или иной номер (обозначение) здания, сооружения, объекта незавершенного строительства, расположенного на земельном участке		—				
8	Иные сведения		—				

КАРТА-ПЛАН ТЕРРИТОРИИ							
Сведения об уточняемых земельных участках							
1. Сведения о характерных точках границы уточняемого земельного участка с кадастровым номером 74:40:1003003:241 Зона № —							
Обозначение характерных точек границ	Существующие координаты, м		Уточненные координаты, м		Метод определения координат	Средняя квадратическая погрешность определения координат характерной точки (M _t), м	Формулы, примененные для расчета средней квадратической погрешности определения координат характерной точки (M _t), м
	X	Y	X	Y			
1	2	3	4	5	6	7	8
—	—	—	—	—	—	—	—
2. Сведения о частях границ уточняемого земельного участка с кадастровым номером 74:40:1003003:241							
Обозначение части границ		Горизонтальное проложение (S), м	Описание прохождения части границ	Отметка о наличии земельного спора о местоположении границ земельного участка			
от т.	до т.						
1	2	3	4	5			
—	—	—	—	—			
3. Общие сведения об уточняемом земельном участке с кадастровым номером 74:40:1003003:241							
№ п/п	Наименование характеристик земельного участка			Значение характеристики			
1	2			3			
1	Адрес земельного участка			—			
	Местоположение земельного участка (при отсутствии присвоенного адреса)			Челябинская обл, г Снежинск, садоводческое товарищество №7, участок №175			
	Дополнительные сведения о местоположении земельного участка			—			
2	Площадь земельного участка ± величина погрешности определения площади (P ± ΔP), м ²			—±9			
3	Формула, примененная для расчета предельной допустимой погрешности определения площади земельного участка (ΔP), м ²			$\Delta P = 3,5 \cdot M_t \cdot \sqrt{P_{\text{док}}} = 3,5 \cdot 0,10 \cdot \sqrt{590} = 9$			
4	Площадь земельного участка согласно сведениям Единого государственного реестра недвижимости (P _{кад}), м ²			590			
5	Оценка расхождения P и P _{кад} (P – P _{кад}), м ²			—			
6	Предельный минимальный и максимальный размеры земельного участка (P _{мин} и P _{макс}), м ²			P _{мин} =600, P _{макс} =2000			
7	Кадастровый или иной номер (обозначение) здания, сооружения, объекта незавершенного строительства, расположенного на земельном участке			—			
8	Иные сведения			—			

КАРТА-ПЛАН ТЕРРИТОРИИ							
Сведения об уточняемых земельных участках							
1. Сведения о характерных точках границы уточняемого земельного участка с кадастровым номером 74:40:1003003:242 Зона № —							
Обозначение характерных точек границ	Существующие координаты, м		Уточненные координаты, м		Метод определения координат	Средняя квадратическая погрешность определения координат характерной точки (M _t), м	Формулы, примененные для расчета средней квадратической погрешности определения координат характерной точки (M _t), м
	X	Y	X	Y			
1	2	3	4	5	6	7	8
—	—	—	—	—	—	—	—
2. Сведения о частях границ уточняемого земельного участка с кадастровым номером 74:40:1003003:242							
Обозначение части границ		Горизонтальное проложение (S), м	Описание прохождения части границ	Отметка о наличии земельного спора о местоположении границ земельного участка			
от т.	до т.						
1	2	3	4	5			
—	—	—	—	—			
3. Общие сведения об уточняемом земельном участке с кадастровым номером 74:40:1003003:242							
№ п/п	Наименование характеристик земельного участка		Значение характеристики				
1	2		3				
1	Адрес земельного участка		—				
	Местоположение земельного участка (при отсутствии присвоенного адреса)		Челябинская обл, г Снежинск, садоводческое товарищество №7, участок №68				
	Дополнительные сведения о местоположении земельного участка		—				
2	Площадь земельного участка ± величина погрешности определения площади (P ± ΔP), м ²		—±8				
3	Формула, примененная для расчета предельной допустимой погрешности определения площади земельного участка (ΔP), м ²		$\Delta P = 3,5 \cdot M_t \cdot \sqrt{P_{\text{док}}} = 3,5 \cdot 0,10 \cdot \sqrt{518} = 8$				
4	Площадь земельного участка согласно сведениям Единого государственного реестра недвижимости (P _{кад}), м ²		518				
5	Оценка расхождения P и P _{кад} (P – P _{кад}), м ²		—				
6	Предельный минимальный и максимальный размеры земельного участка (P _{мин} и P _{макс}), м ²		P _{мин} =600, P _{макс} =2000				
7	Кадастровый или иной номер (обозначение) здания, сооружения, объекта незавершенного строительства, расположенного на земельном участке		—				
8	Иные сведения		—				

КАРТА-ПЛАН ТЕРРИТОРИИ							
Сведения об уточняемых земельных участках							
1. Сведения о характерных точках границы уточняемого земельного участка с кадастровым номером 74:40:1003003:243 Зона № —							
Обозначение характерных точек границ	Существующие координаты, м		Уточненные координаты, м		Метод определения координат	Средняя квадратическая погрешность определения координат характерной точки (M _t), м	Формулы, примененные для расчета средней квадратической погрешности определения координат характерной точки (M _t), м
	X	Y	X	Y			
1	2	3	4	5	6	7	8
—	—	—	—	—	—	—	—
2. Сведения о частях границ уточняемого земельного участка с кадастровым номером 74:40:1003003:243							
Обозначение части границ		Горизонтальное проложение (S), м	Описание прохождения части границ	Отметка о наличии земельного спора о местоположении границ земельного участка			
от т.	до т.						
1	2	3	4	5			
—	—	—	—	—			
3. Общие сведения об уточняемом земельном участке с кадастровым номером 74:40:1003003:243							
№ п/п	Наименование характеристик земельного участка		Значение характеристики				
1	2		3				
1	Адрес земельного участка		—				
	Местоположение земельного участка (при отсутствии присвоенного адреса)		Челябинская обл, г Снежинск, садоводческое товарищество №7, участок №187				
	Дополнительные сведения о местоположении земельного участка		—				
2	Площадь земельного участка ± величина погрешности определения площади (P ± ΔP), м ²		—±7				
3	Формула, примененная для расчета предельной допустимой погрешности определения площади земельного участка (ΔP), м ²		$\Delta P = 3,5 \cdot M_t \cdot \sqrt{P_{\text{док}}} = 3,5 \cdot 0,10 \cdot \sqrt{395} = 7$				
4	Площадь земельного участка согласно сведениям Единого государственного реестра недвижимости (P _{кад}), м ²		395				
5	Оценка расхождения P и P _{кад} (P – P _{кад}), м ²		—				
6	Предельный минимальный и максимальный размеры земельного участка (P _{мин} и P _{макс}), м ²		P _{мин} =600, P _{макс} =2000				
7	Кадастровый или иной номер (обозначение) здания, сооружения, объекта незавершенного строительства, расположенного на земельном участке		—				
8	Иные сведения		—				

КАРТА-ПЛАН ТЕРРИТОРИИ

Сведения об уточняемых земельных участках, необходимые для исправления реестровых ошибок в сведениях о местоположении их границ

1. Сведения о характерных точках границы уточняемого земельного участка с кадастровым номером 74:40:0000000:12

Зона № —

Обозначение характерных точек границ	Существующие координаты, м		Уточненные координаты, м		Метод определения координат	Средняя квадратическая погрешность определения координат характерной точки (M _t), м	Формулы, примененные для расчета средней квадратической погрешности определения координат характерной точки (M _t), м
	X	Y	X	Y			
1	2	3	4	5	6	7	8
74:40:0000000:12(1)							
1341	705485,8 1	227615 0,19	—	—	—	0,10	—
1393	705607,0 8	227607 0,16	—	—	—	0,10	—
1392	705651,1 8	227603 3,12	—	—	—	0,10	—
1391	705687,9 5	227598 8,64	—	—	—	0,10	—
1390	705916,9 7	227563 8,15	—	—	—	0,10	—
1389	705945,6 7	227558 7,09	—	—	—	0,10	—
1388	705965,6 4	227553 3,85	—	—	—	0,10	—
1387	705974,9 2	227547 6,38	—	—	—	0,10	—
1386	706012,0 0	227497 1,35	—	—	—	0,10	—
1385	706013,2 1	227488 5,29	—	—	—	0,10	—
1384	706025,1 7	227469 0,10	—	—	—	0,10	—
1383	706039,9 7	227462 8,18	—	—	—	0,10	—
1382	706054,9 8	227460 0,31	—	—	—	0,10	—
1381	706073,3 5	227457 4,23	—	—	—	0,10	—
1380	706096,7 6	227455 0,83	—	—	—	0,10	—
1379	706114,8 0	227457 2,96	—	—	—	0,10	—
1378	706098,0 4	227459 6,83	—	—	—	0,10	—
1377	706083,1 3	227462 1,39	—	—	—	0,10	—
1376	706071,7 5	227464 7,53	—	—	—	0,10	—
1375	706060,1 6	227470 2,30	—	—	—	0,10	—
1374	705999,9 6	227547 8,21	—	—	—	0,10	—
1373	705990,3	227553	—	—	—	0,10	—

КАРТА-ПЛАН ТЕРРИТОРИИ

Сведения об уточняемых земельных участках, необходимые для исправления реестровых ошибок в сведениях о местоположении их границ

	3	9,92					
1372	705969,6 8	227559 8,42	—	—	—	0,10	—
1371	705938,2 0	227565 1,78	—	—	—	0,10	—
1370	705710,5 0	227600 4,99	—	—	—	0,10	—
1369	705669,9 8	227605 1,92	—	—	—	0,10	—
1368	705621,0 5	227609 2,24	—	—	—	0,10	—
1367	705484,4 6	227617 4,65	—	—	—	0,10	—
1366	705432,6 5	227620 8,07	—	—	—	0,10	—
1365	705239,7 8	227633 0,56	—	—	—	0,10	—
1364	705192,8 4	227636 5,13	—	—	—	0,10	—
1363	705171,6 3	227638 5,58	—	—	—	0,10	—
1362	705136,3 0	227643 0,16	—	—	—	0,10	—
1361	705076,0 9	227653 4,59	—	—	—	0,10	—
1360	705034,9 5	227658 2,61	—	—	—	0,10	—
1359	704989,3 7	227662 1,30	—	—	—	0,10	—
1358	704968,1 7	227664 0,36	—	—	—	0,10	—
1357	704949,7 1	227666 1,21	—	—	—	0,10	—
1356	704934,9 0	227668 4,66	—	—	—	0,10	—
1355	704918,4 7	227672 3,34	—	—	—	0,10	—
1354	704893,9 2	227673 6,29	—	—	—	0,10	—
1353	704901,2 6	227670 4,08	—	—	—	0,10	—
1352	704912,3 5	227667 4,15	—	—	—	0,10	—
1351	704928,7 9	227664 6,42	—	—	—	0,10	—
1350	704948,7 7	227662 1,96	—	—	—	0,10	—
1349	704970,5 8	227659 9,18	—	—	—	0,10	—
1348	705017,0 0	227656 1,88	—	—	—	0,10	—
1347	705054,5 7	227652 0,06	—	—	—	0,10	—
1346	705115,5 4	227641 6,79	—	—	—	0,10	—
1345	705153,7	227636	—	—	—	0,10	—

КАРТА-ПЛАН ТЕРРИТОРИИ

Сведения об уточняемых земельных участках, необходимые для исправления реестровых ошибок в сведениях о местоположении их границ

	0	7,75					
1344	705176,7 1	227634 6,12	—	—	—	0,10	—
1343	705226,8 9	227631 0,13	—	—	—	0,10	—
1342	705433,9 4	227618 3,31	—	—	—	0,10	—
1341	705485,8 1	227615 0,19	—	—	—	0,10	—
74:40:0000000:12(2)							
1619	704521,1 8	227889 4,92	—	—	—	0,10	—
1784	704406,0 4	227881 3,28	—	—	—	0,10	—
1783	704308,9 0	227874 2,25	—	—	—	0,10	—
1782	704285,1 7	227872 2,90	—	—	—	0,10	—
1781	704262,8 8	227870 0,98	—	—	—	0,10	—
1780	704243,2 7	227867 7,46	—	—	—	0,10	—
1779	704225,5 3	227865 1,72	—	—	—	0,10	—
1778	704210,7 6	227862 4,89	—	—	—	0,10	—
1777	704199,8 3	227859 5,41	—	—	—	0,10	—
1776	704183,4 0	227853 7,26	—	—	—	0,10	—
1775	704176,3 4	227850 7,69	—	—	—	0,10	—
1774	704169,6 1	227847 8,45	—	—	—	0,10	—
1773	704162,8 6	227844 9,23	—	—	—	0,10	—
1772	704157,5 6	227841 9,13	—	—	—	0,10	—
1771	704147,5 0	227835 9,99	—	—	—	0,10	—
1770	704140,6 0	227831 5,38	—	—	—	0,10	—
1769	704137,5 6	227828 4,89	—	—	—	0,10	—
1768	704135,4 2	227825 3,94	—	—	—	0,10	—
1767	704137,0 1	227816 3,98	—	—	—	0,10	—
1766	704137,1 7	227811 9,15	—	—	—	0,10	—
1765	704136,1 5	227808 9,74	—	—	—	0,10	—
1764	704134,5 6	227805 9,79	—	—	—	0,10	—
1763	704128,7 6	227803 2,29	—	—	—	0,10	—

КАРТА-ПЛАН ТЕРРИТОРИИ**Сведения об уточняемых земельных участках, необходимые для исправления
реестровых ошибок
в сведениях о местоположении их границ**

1762	704120,1 6	227800 4,85	—	—	—	0,10	—
1761	704108,9 3	227797 8,37	—	—	—	0,10	—
1760	704094,5 6	227795 2,75	—	—	—	0,10	—
1759	704078,6 9	227792 7,54	—	—	—	0,10	—
1758	703957,9 6	227773 7,61	—	—	—	0,10	—
1757	703942,2 0	227771 2,08	—	—	—	0,10	—
1756	703927,8 1	227768 4,99	—	—	—	0,10	—
1755	703915,2 0	227765 7,03	—	—	—	0,10	—
1754	703904,4 3	227762 8,31	—	—	—	0,10	—
1753	703896,4 8	227759 7,70	—	—	—	0,10	—
1752	703892,1 8	227756 7,39	—	—	—	0,10	—
1751	703891,2 6	227753 6,17	—	—	—	0,10	—
1750	703893,5 3	227750 5,03	—	—	—	0,10	—
1749	703898,9 8	227747 4,27	—	—	—	0,10	—
1748	703907,6 7	227744 4,93	—	—	—	0,10	—
1747	703919,5 2	227741 6,04	—	—	—	0,10	—
1746	703934,2 7	227738 8,52	—	—	—	0,10	—
1745	703951,6 3	227736 3,31	—	—	—	0,10	—
1744	703971,8 8	227733 9,54	—	—	—	0,10	—
1743	703995,1 3	227731 8,79	—	—	—	0,10	—
1742	704019,6 0	227730 0,26	—	—	—	0,10	—
1741	704044,6 8	227728 3,19	—	—	—	0,10	—
1740	704070,9 0	227726 7,29	—	—	—	0,10	—
1739	704319,8 5	227712 8,24	—	—	—	0,10	—
1738	704650,0 9	227695 1,66	—	—	—	0,10	—
1737	704648,7 6	227697 5,08	—	—	—	0,10	—
1736	704329,2 2	227714 5,90	—	—	—	0,10	—
1735	704080,6 5	227728 4,74	—	—	—	0,10	—

КАРТА-ПЛАН ТЕРРИТОРИИ

Сведения об уточняемых земельных участках, необходимые для исправления реестровых ошибок в сведениях о местоположении их границ

1734	704055,6 1	227729 9,94	—	—	—	0,10	—
1733	704031,1 0	227731 6,62	—	—	—	0,10	—
1732	704007,7 6	227733 4,30	—	—	—	0,10	—
1731	703986,3 1	227735 3,38	—	—	—	0,10	—
1730	703967,6 8	227737 5,23	—	—	—	0,10	—
1729	703951,0 3	227739 9,41	—	—	—	0,10	—
1728	703937,5 2	227742 4,75	—	—	—	0,10	—
1727	703926,6 2	227745 1,31	—	—	—	0,10	—
1726	703918,3 0	227747 9,46	—	—	—	0,10	—
1725	703913,3 4	227750 7,75	—	—	—	0,10	—
1724	703911,2 5	227753 6,39	—	—	—	0,10	—
1723	703912,0 4	227756 5,10	—	—	—	0,10	—
1722	703916,1 6	227759 4,15	—	—	—	0,10	—
1721	703923,2 3	227762 1,52	—	—	—	0,10	—
1720	703933,5 0	227764 8,95	—	—	—	0,10	—
1719	703945,5 1	227767 5,68	—	—	—	0,10	—
1718	703959,2 1	227770 1,57	—	—	—	0,10	—
1717	703974,9 7	227772 7,10	—	—	—	0,10	—
1716	704095,5 8	227791 6,83	—	—	—	0,10	—
1715	704111,6 6	227794 2,38	—	—	—	0,10	—
1714	704126,6 2	227796 9,07	—	—	—	0,10	—
1713	704138,8 6	227799 7,75	—	—	—	0,10	—
1712	704148,1 7	227802 7,51	—	—	—	0,10	—
1711	704154,5 3	227805 8,73	—	—	—	0,10	—
1710	704156,1 2	227808 8,68	—	—	—	0,10	—
1709	704157,1 6	227811 9,19	—	—	—	0,10	—
1708	704157,0 0	227816 4,33	—	—	—	0,10	—
1707	704155,4 0	227825 4,30	—	—	—	0,10	—

КАРТА-ПЛАН ТЕРРИТОРИИ**Сведения об уточняемых земельных участках, необходимые для исправления
реестровых ошибок
в сведениях о местоположении их границ**

1706	704157,4 8	227828 3,15	—	—	—	0,10	—
1705	704160,3 7	227831 2,33	—	—	—	0,10	—
1704	704167,2 1	227835 6,64	—	—	—	0,10	—
1703	704177,2 7	227841 5,78	—	—	—	0,10	—
1702	704182,3 5	227844 4,74	—	—	—	0,10	—
1701	704189,0 9	227847 3,97	—	—	—	0,10	—
1700	704195,8 3	227850 3,19	—	—	—	0,10	—
1699	704202,6 8	227853 1,95	—	—	—	0,10	—
1698	704210,6 4	227856 0,87	—	—	—	0,10	—
1697	704218,8 5	227858 9,25	—	—	—	0,10	—
1696	704228,6 2	227861 5,91	—	—	—	0,10	—
1695	704242,7 8	227864 1,62	—	—	—	0,10	—
1694	704259,0 8	227866 5,21	—	—	—	0,10	—
1693	704277,8 7	227868 7,74	—	—	—	0,10	—
1692	704298,3 3	227870 7,84	—	—	—	0,10	—
1691	704321,0 6	227872 6,38	—	—	—	0,10	—
1690	704417,6 1	227879 6,97	—	—	—	0,10	—
1689	704522,7 1	227887 1,49	—	—	—	0,10	—
1688	704532,2 8	227887 8,28	—	—	—	0,10	—
1687	704711,2 0	227900 5,14	—	—	—	0,10	—
1686	704974,6 9	227920 4,28	—	—	—	0,10	—
1685	704998,6 0	227922 3,29	—	—	—	0,10	—
1684	705021,3 6	227924 2,81	—	—	—	0,10	—
1683	705043,5 9	227926 4,13	—	—	—	0,10	—
1682	705064,6 3	227928 6,38	—	—	—	0,10	—
1681	705084,6 7	227930 9,55	—	—	—	0,10	—
1680	705102,8 4	227933 3,42	—	—	—	0,10	—
1679	705120,2 8	227935 8,60	—	—	—	0,10	—

КАРТА-ПЛАН ТЕРРИТОРИИ**Сведения об уточняемых земельных участках, необходимые для исправления
реестровых ошибок
в сведениях о местоположении их границ**

1678	705136,6 0	227938 4,52	—	—	—	0,10	—
1677	705151,7 5	227941 1,10	—	—	—	0,10	—
1676	705165,0 5	227943 7,97	—	—	—	0,10	—
1675	705177,1 3	227946 6,07	—	—	—	0,10	—
1674	705187,7 0	227949 4,77	—	—	—	0,10	—
1673	705196,7 4	227952 3,96	—	—	—	0,10	—
1672	705204,2 3	227955 3,61	—	—	—	0,10	—
1671	705210,1 5	227958 3,60	—	—	—	0,10	—
1670	705214,5 0	227961 3,83	—	—	—	0,10	—
1669	705217,4 5	227964 3,88	—	—	—	0,10	—
1668	705219,4 1	227967 4,21	—	—	—	0,10	—
1667	705220,7 9	227970 4,64	—	—	—	0,10	—
1666	705223,2 8	228031 3,21	—	—	—	0,10	—
1665	705183,9 9	228031 0,61	—	—	—	0,10	—
1664	705151,6 4	228026 5,06	—	—	—	0,10	—
1663	705144,1 5	228024 2,91	—	—	—	0,10	—
1662	705122,8 4	228022 3,65	—	—	—	0,10	—
1661	705106,1 2	228021 2,74	—	—	—	0,10	—
1660	705108,3 9	228019 0,41	—	—	—	0,10	—
1659	705135,4 3	228020 8,12	—	—	—	0,10	—
1658	705158,5 6	228022 9,06	—	—	—	0,10	—
1657	705178,1 9	228025 3,84	—	—	—	0,10	—
1656	705193,5 3	228028 1,11	—	—	—	0,10	—
1655	705194,5 9	228008 5,99	—	—	—	0,10	—
1654	705165,0 0	228012 8,49	—	—	—	0,10	—
1653	705141,2 7	228014 9,64	—	—	—	0,10	—
1652	705128,3 8	228015 8,43	—	—	—	0,10	—
1651	705110,8 2	228016 6,41	—	—	—	0,10	—

КАРТА-ПЛАН ТЕРРИТОРИИ**Сведения об уточняемых земельных участках, необходимые для исправления
реестровых ошибок
в сведениях о местоположении их границ**

1650	705112,6 2	228014 8,67	—	—	—	0,10	—
1649	705107,9 7	228014 8,17	—	—	—	0,10	—
1648	705129,5 5	228013 3,44	—	—	—	0,10	—
1647	705150,5 1	228011 4,72	—	—	—	0,10	—
1646	705168,0 6	228009 2,76	—	—	—	0,10	—
1645	705181,7 3	228006 8,19	—	—	—	0,10	—
1644	705191,1 4	228004 1,30	—	—	—	0,10	—
1643	705197,4 8	228001 2,67	—	—	—	0,10	—
1642	705201,5 3	227997 4,63	—	—	—	0,10	—
1641	705200,8 0	227970 4,66	—	—	—	0,10	—
1640	705199,4 5	227967 5,15	—	—	—	0,10	—
1639	705197,5 2	227964 5,63	—	—	—	0,10	—
1638	705194,6 2	227961 5,98	—	—	—	0,10	—
1637	705190,4 2	227958 6,86	—	—	—	0,10	—
1636	705184,7 3	227955 8,03	—	—	—	0,10	—
1635	705177,5 3	227952 9,53	—	—	—	0,10	—
1634	705168,8 5	227950 1,46	—	—	—	0,10	—
1633	705158,7 2	227947 3,87	—	—	—	0,10	—
1632	705147,1 3	227944 6,85	—	—	—	0,10	—
1631	705133,8 3	227941 9,97	—	—	—	0,10	—
1630	705119,2 5	227939 4,46	—	—	—	0,10	—
1629	705103,6 1	227936 9,64	—	—	—	0,10	—
1628	705086,9 2	227934 5,52	—	—	—	0,10	—
1627	705068,7 7	227932 1,66	—	—	—	0,10	—
1626	705049,5 3	227929 9,49	—	—	—	0,10	—
1625	705029,3 8	227927 8,18	—	—	—	0,10	—
1624	705008,3 4	227925 8,00	—	—	—	0,10	—
1623	704985,5 8	227923 8,46	—	—	—	0,10	—

КАРТА-ПЛАН ТЕРРИТОРИИ

Сведения об уточняемых земельных участках, необходимые для исправления реестровых ошибок в сведениях о местоположении их границ

1622	704962,5 6	227922 0,17	—	—	—	0,10	—
1621	704699,6 4	227902 1,45	—	—	—	0,10	—
1620	704530,7 8	227890 1,72	—	—	—	0,10	—
1619	704521,1 8	227889 4,92	—	—	—	0,10	—
74:40:0000000:12(3)							
1559	705225,2 8	228086 8,66	—	—	—	0,10	—
1560	705225,4 2	228092 5,43	—	—	—	0,10	—
1561	705225,6 2	228097 2,19	—	—	—	0,10	—
1562	705225,7 5	228100 3,12	—	—	—	0,10	—
1563	705226,4 1	228115 9,32	—	—	—	0,10	—
1564	705226,6 4	228121 2,50	—	—	—	0,10	—
1565	705227,7 5	228147 3,62	—	—	—	0,10	—
1566	705207,7 5	228147 2,38	—	—	—	0,10	—
1567	705207,2 5	228135 4,05	—	—	—	0,10	—
1568	705206,8 7	228126 6,19	—	—	—	0,10	—
1569	705206,6 1	228120 5,32	—	—	—	0,10	—
1570	705206,3 8	228115 1,74	—	—	—	0,10	—
1571	705205,7 5	228100 3,08	—	—	—	0,10	—
1572	705205,6 3	228097 3,06	—	—	—	0,10	—
1573	705205,4 7	228093 6,25	—	—	—	0,10	—
1574	705205,3 1	228087 9,48	—	—	—	0,10	—
1575	705205,1 0	228079 9,39	—	—	—	0,10	—
1576	705202,1 7	228075 5,55	—	—	—	0,10	—
1577	705197,9 7	228072 6,55	—	—	—	0,10	—
1578	705191,8 5	228069 7,90	—	—	—	0,10	—
1579	705183,4 3	228067 0,36	—	—	—	0,10	—
1580	705171,8 9	228064 4,15	—	—	—	0,10	—
1581	705157,3 2	228061 8,73	—	—	—	0,10	—
1582	705140,5	228059	—	—	—	0,10	—

КАРТА-ПЛАН ТЕРРИТОРИИ							
Сведения об уточняемых земельных участках, необходимые для исправления реестровых ошибок в сведениях о местоположении их границ							
	7	4,69					
1583	705121,8 1	228057 3,35	—	—	—	0,10	—
1584	705100,2 2	228055 3,51	—	—	—	0,10	—
1585	705073,9 5	228053 4,21	—	—	—	0,10	—
1586	705081,9 4	228046 2,12	—	—	—	0,10	—
1587	705089,6 5	228046 6,18	—	—	—	0,10	—
1588	705116,1 1	228048 3,05	—	—	—	0,10	—
1589	705141,1 5	228050 4,17	—	—	—	0,10	—
1590	705159,2 6	228052 8,79	—	—	—	0,10	—
1591	705175,0 9	228055 5,63	—	—	—	0,10	—
1592	705188,2 9	228058 3,85	—	—	—	0,10	—
1593	705197,3 2	228037 1,62	—	—	—	0,10	—
1594	705223,3 2	228037 3,22	—	—	—	0,10	—
1559	705225,2 8	228086 8,66	—	—	—	0,10	—
74:40:0000000:12(4)							
1330	705207,1 1	228176 1,52	—	—	—	0,10	—
1331	705209,0 9	228172 8,87	—	—	—	0,10	—
1332	705208,0 5	228151 2,47	—	—	—	0,10	—
1333	705228,0 6	228151 3,71	—	—	—	0,10	—
1334	705229,0 8	228172 9,38	—	—	—	0,10	—
1335	705227,2 3	228175 9,93	—	—	—	0,10	—
1336	705222,9 6	228178 4,38	—	—	—	0,10	—
1330	705207,1 1	228176 1,52	—	—	—	0,10	—
74:40:0000000:12(5)							
1257	705228,3 8	228179 2,20	—	—	—	0,10	—
1258	705242,9 9	228177 6,57	—	—	—	0,10	—
1259	705290,8 6	228173 8,73	—	—	—	0,10	—
1260	705306,1 9	228176 0,52	—	—	—	0,10	—
1261	705299,7 7	228176 5,59	—	—	—	0,10	—
1262	705299,8	228176	—	—	—	0,10	—

КАРТА-ПЛАН ТЕРРИТОРИИ							
Сведения об уточняемых земельных участках, необходимые для исправления реестровых ошибок в сведениях о местоположении их границ							
	5	5,68					
1263	705259,5 1	228179 7,49	—	—	—	0,10	—
1264	705243,1 5	228181 3,51	—	—	—	0,10	—
1257	705228,3 8	228179 2,20	—	—	—	0,10	—
74:40:0000000:12(6)							
1394	705587,8 8	228134 2,05	—	—	—	0,10	—
1395	705591,0 2	228129 0,08	—	—	—	0,10	—
1396	705592,5 3	228126 5,18	—	—	—	0,10	—
1397	705623,2 5	228126 7,86	—	—	—	0,10	—
1398	705620,4 6	228132 7,78	—	—	—	0,10	—
1399	705642,5 9	228132 9,70	—	—	—	0,10	—
1400	705640,5 2	228136 0,93	—	—	—	0,10	—
1401	705632,6 9	228147 8,73	—	—	—	0,10	—
1402	705631,6 9	228149 3,77	—	—	—	0,10	—
1403	705631,3 7	228149 8,58	—	—	—	0,10	—
1404	705604,5 4	228149 6,90	—	—	—	0,10	—
1405	705578,6 0	228149 5,24	—	—	—	0,10	—
1406	705578,8 9	228149 0,56	—	—	—	0,10	—
1407	705579,7 9	228147 5,53	—	—	—	0,10	—
1394	705587,8 8	228134 2,05	—	—	—	0,10	—
74:40:0000000:12(7)							
1595	705569,8 5	228161 9,27	—	—	—	0,10	—
1609	705557,6 9	228164 1,28	—	—	—	0,10	—
1608	705531,7 7	228168 0,30	—	—	—	0,10	—
1607	705518,7 7	228166 2,27	—	—	—	0,10	—
1606	705546,0 3	228161 3,05	—	—	—	0,10	—
1605	705561,1 3	228157 6,26	—	—	—	0,10	—
1604	705563,3 5	228156 9,47	—	—	—	0,10	—
1603	705569,9 3	228154 9,32	—	—	—	0,10	—
1602	705571,7	228154	—	—	—	0,10	—

КАРТА-ПЛАН ТЕРРИТОРИИ

Сведения об уточняемых земельных участках, необходимые для исправления реестровых ошибок в сведениях о местоположении их границ

	9	0,65					
1601	705573,0 2	228153 4,94	—	—	—	0,10	—
1600	705599,2 4	228153 6,62	—	—	—	0,10	—
1599	705596,5 5	228154 9,13	—	—	—	0,10	—
1598	705595,1 5	228155 5,61	—	—	—	0,10	—
1597	705585,3 8	228158 5,64	—	—	—	0,10	—
1596	705572,6 0	228161 4,29	—	—	—	0,10	—
1595	705569,8 5	228161 9,27	—	—	—	0,10	—
74:40:0000000:12(8)							
1265	705881,9 6	228167 9,51	—	—	—	0,10	—
1329	705881,8 1	228168 1,73	—	—	—	0,10	—
1328	705942,9 4	228169 1,59	—	—	—	0,10	—
1327	705980,7 1	228169 4,30	—	—	—	0,10	—
1326	705996,2 5	228169 5,42	—	—	—	0,10	—
1325	706017,3 0	228169 6,93	—	—	—	0,10	—
1324	706046,4 1	228169 7,44	—	—	—	0,10	—
1323	706075,8 3	228169 5,10	—	—	—	0,10	—
1322	706103,4 2	228168 8,92	—	—	—	0,10	—
1321	706169,2 1	228167 1,02	—	—	—	0,10	—
1320	706222,7 0	228166 0,94	—	—	—	0,10	—
1319	706239,1 9	228166 1,39	—	—	—	0,10	—
1318	706238,1 0	228167 5,86	—	—	—	0,10	—
1317	706237,6 9	228168 1,35	—	—	—	0,10	—
1316	706222,6 4	228168 0,94	—	—	—	0,10	—
1315	706194,7 7	228168 4,51	—	—	—	0,10	—
1314	706166,6 1	228169 1,41	—	—	—	0,10	—
1313	706115,8 7	228170 6,13	—	—	—	0,10	—
1312	706115,3 1	228171 2,90	—	—	—	0,10	—
1311	706807,7 4	228176 4,94	—	—	—	0,10	—

КАРТА-ПЛАН ТЕРРИТОРИИ

Сведения об уточняемых земельных участках, необходимые для исправления реестровых ошибок в сведениях о местоположении их границ

1310	706807,0 8	228177 1,44	—	—	—	0,10	—
1309	706114,8 2	228171 8,86	—	—	—	0,10	—
1308	706114,2 5	228172 5,80	—	—	—	0,10	—
1307	706075,7 7	228172 2,70	—	—	—	0,10	—
1306	706015,6 7	228171 7,20	—	—	—	0,10	—
1305	706002,6 5	228171 3,24	—	—	—	0,10	—
1304	705996,9 4	228171 5,08	—	—	—	0,10	—
1303	705984,5 5	228171 4,29	—	—	—	0,10	—
1302	705971,7 7	228171 3,48	—	—	—	0,10	—
1301	705941,4 8	228171 1,54	—	—	—	0,10	—
1300	705962,7 2	228172 4,45	—	—	—	0,10	—
1299	705971,4 4	228173 0,95	—	—	—	0,10	—
1298	705975,1 2	228173 4,34	—	—	—	0,10	—
1297	705981,1 2	228173 9,88	—	—	—	0,10	—
1296	705970,2 1	228175 7,02	—	—	—	0,10	—
1295	705967,9 1	228175 4,89	—	—	—	0,10	—
1294	705957,8 8	228174 5,64	—	—	—	0,10	—
1293	705955,7 8	228174 4,25	—	—	—	0,10	—
1292	705934,8 2	228173 0,40	—	—	—	0,10	—
1291	705909,2 4	228171 8,95	—	—	—	0,10	—
1290	705883,2 1	228171 1,76	—	—	—	0,10	—
1289	705873,1 2	228170 9,30	—	—	—	0,10	—
1288	705873,3 5	228170 7,64	—	—	—	0,10	—
1287	705861,5 5	228170 5,95	—	—	—	0,10	—
1286	705851,7 3	228170 4,23	—	—	—	0,10	—
1285	705850,7 3	228170 1,92	—	—	—	0,10	—
1284	705843,4 0	228170 0,73	—	—	—	0,10	—
1283	705827,4 2	228170 0,09	—	—	—	0,10	—

КАРТА-ПЛАН ТЕРРИТОРИИ

Сведения об уточняемых земельных участках, необходимые для исправления реестровых ошибок в сведениях о местоположении их границ

1282	705825,6 0	228169 7,99	—	—	—	0,10	—
1281	705767,3 9	228169 3,09	—	—	—	0,10	—
1280	705710,2 7	228168 8,37	—	—	—	0,10	—
1279	705710,3 1	228169 0,34	—	—	—	0,10	—
1278	705709,1 0	228169 4,42	—	—	—	0,10	—
1277	705634,1 0	228168 8,79	—	—	—	0,10	—
1276	705631,0 7	228168 9,18	—	—	—	0,10	—
1275	705613,8 7	228169 9,65	—	—	—	0,10	—
1274	705617,2 9	228166 1,33	—	—	—	0,10	—
1273	705617,9 5	228166 1,37	—	—	—	0,10	—
1272	705623,3 7	228167 0,42	—	—	—	0,10	—
1271	705648,2 5	228167 2,48	—	—	—	0,10	—
1270	705652,7 4	228167 5,15	—	—	—	0,10	—
1269	705847,1 3	228169 0,18	—	—	—	0,10	—
1268	705849,3 6	228168 8,51	—	—	—	0,10	—
1267	705850,5 2	228167 5,36	—	—	—	0,10	—
1266	705860,5 7	228167 5,46	—	—	—	0,10	—
1265	705881,9 6	228167 9,51	—	—	—	0,10	—
74:40:0000000:12(9)							
1002	707833,1 3	228184 8,72	—	—	—	0,10	—
1003	707637,1 0	228183 3,76	—	—	—	0,10	—
1004	707498,9 0	228182 3,84	—	—	—	0,10	—
1005	707472,8 6	228182 1,81	—	—	—	0,10	—
1006	707458,7 8	228182 0,71	—	—	—	0,10	—
1007	707406,5 9	228181 6,63	—	—	—	0,10	—
1008	707399,9 6	228181 6,11	—	—	—	0,10	—
1009	707353,4 1	228181 4,85	—	—	—	0,10	—
1010	706961,0 6	228178 3,13	—	—	—	0,10	—
1011	706961,4	228177	—	—	—	0,10	—

КАРТА-ПЛАН ТЕРРИТОРИИ

Сведения об уточняемых земельных участках, необходимые для исправления реестровых ошибок в сведениях о местоположении их границ

	3	7,16					
1012	707353,1 6	228180 8,88	—	—	—	0,10	—
1013	707399,4 2	228181 0,15	—	—	—	0,10	—
1014	707407,2 4	228181 0,61	—	—	—	0,10	—
1015	707459,5 8	228181 4,66	—	—	—	0,10	—
1016	707473,7 5	228181 5,75	—	—	—	0,10	—
1017	707499,5 4	228181 7,75	—	—	—	0,10	—
1018	707636,9 3	228182 7,91	—	—	—	0,10	—
1019	707710,7 7	228183 3,47	—	—	—	0,10	—
1020	707758,6 2	228183 7,17	—	—	—	0,10	—
1021	707786,2 9	228183 9,27	—	—	—	0,10	—
1022	707786,2 4	228184 0,00	—	—	—	0,10	—
1023	707798,7 5	228184 0,95	—	—	—	0,10	—
1024	707798,8 1	228184 0,25	—	—	—	0,10	—
1025	707833,7 2	228184 2,92	—	—	—	0,10	—
1002	707833,1 3	228184 8,72	—	—	—	0,10	—
74:40:0000000:12(10)							
1337	706952,1 9	228177 6,42	—	—	—	0,10	—
1338	706951,5 8	228178 2,41	—	—	—	0,10	—
1339	706813,2 0	228177 1,90	—	—	—	0,10	—
1340	706813,8 2	228176 5,57	—	—	—	0,10	—
1337	706952,1 9	228177 6,42	—	—	—	0,10	—
74:40:0000000:12(11)							
1408	703792,3 8	228386 5,72	—	—	—	0,10	—
1546	703774,4 6	228386 8,45	—	—	—	0,10	—
1545	703751,1 0	228387 0,10	—	—	—	0,10	—
1544	703671,3 4	228386 5,29	—	—	—	0,10	—
1543	703650,9 2	228386 4,87	—	—	—	0,10	—
1542	703632,7 1	228386 4,48	—	—	—	0,10	—
1541	703624,5	228386	—	—	—	0,10	—

КАРТА-ПЛАН ТЕРРИТОРИИ**Сведения об уточняемых земельных участках, необходимые для исправления
реестровых ошибок
в сведениях о местоположении их границ**

	6	5,46					
1540	703613,5 5	228386 6,80	—	—	—	0,10	—
1539	703595,0 0	228387 1,13	—	—	—	0,10	—
1538	703506,7 3	228390 1,00	—	—	—	0,10	—
1537	703463,2 9	228392 1,79	—	—	—	0,10	—
1536	703420,3 1	228397 6,25	—	—	—	0,10	—
1535	703392,2 3	228400 9,49	—	—	—	0,10	—
1534	703357,7 2	228404 8,03	—	—	—	0,10	—
1533	703291,1 2	228411 9,93	—	—	—	0,10	—
1532	703223,0 4	228419 1,89	—	—	—	0,10	—
1531	703148,5 9	228426 2,10	—	—	—	0,10	—
1530	703097,0 9	228430 6,88	—	—	—	0,10	—
1529	703029,4 5	228436 2,41	—	—	—	0,10	—
1528	702995,8 0	228438 8,36	—	—	—	0,10	—
1527	702960,1 3	228441 7,08	—	—	—	0,10	—
1526	702872,5 6	228447 5,69	—	—	—	0,10	—
1525	702825,4 3	228450 6,15	—	—	—	0,10	—
1524	702730,0 0	228455 6,60	—	—	—	0,10	—
1523	702607,5 5	228461 5,66	—	—	—	0,10	—
1522	702288,0 3	228476 7,75	—	—	—	0,10	—
1521	702204,2 6	228480 5,12	—	—	—	0,10	—
1520	701747,6 8	228501 9,86	—	—	—	0,10	—
1519	701732,5 9	228498 4,66	—	—	—	0,10	—
1518	701802,4 4	228495 2,06	—	—	—	0,10	—
1517	701825,0 7	228495 5,08	—	—	—	0,10	—
1516	702072,0 3	228483 5,42	—	—	—	0,10	—
1515	702133,6 1	228480 5,57	—	—	—	0,10	—
1514	702279,0 5	228474 5,27	—	—	—	0,10	—
1513	702348,4	228471	—	—	—	0,10	—

КАРТА-ПЛАН ТЕРРИТОРИИ

Сведения об уточняемых земельных участках, необходимые для исправления реестровых ошибок в сведениях о местоположении их границ

	9	0,50					
1512	702597,7 6	228459 3,51	—	—	—	0,10	—
1511	702719,3 2	228453 5,08	—	—	—	0,10	—
1510	702813,4 5	228448 4,60	—	—	—	0,10	—
1509	702856,0 3	228445 7,44	—	—	—	0,10	—
1508	702908,3 3	228442 3,56	—	—	—	0,10	—
1507	702945,8 9	228439 7,99	—	—	—	0,10	—
1506	703021,9 8	228433 8,89	—	—	—	0,10	—
1505	703081,0 7	228428 8,67	—	—	—	0,10	—
1504	703131,2 4	228424 5,36	—	—	—	0,10	—
1503	703204,9 3	228417 5,87	—	—	—	0,10	—
1502	703272,9 9	228410 4,14	—	—	—	0,10	—
1501	703339,3 7	228403 2,46	—	—	—	0,10	—
1500	703372,6 8	228399 3,99	—	—	—	0,10	—
1499	703399,7 1	228396 2,09	—	—	—	0,10	—
1498	703393,7 0	228395 7,30	—	—	—	0,10	—
1497	703403,1 9	228394 4,96	—	—	—	0,10	—
1496	703409,2 6	228394 9,62	—	—	—	0,10	—
1495	703442,6 7	228390 7,51	—	—	—	0,10	—
1494	703461,4 5	228387 9,69	—	—	—	0,10	—
1493	703479,2 1	228385 1,86	—	—	—	0,10	—
1492	703708,7 5	228345 2,60	—	—	—	0,10	—
1491	703736,4 1	228340 2,69	—	—	—	0,10	—
1490	703754,1 9	228336 4,88	—	—	—	0,10	—
1489	703775,9 5	228331 2,16	—	—	—	0,10	—
1488	703791,4 5	228327 0,90	—	—	—	0,10	—
1487	703807,8 6	228322 2,69	—	—	—	0,10	—
1486	703824,1 5	228316 6,00	—	—	—	0,10	—
1485	703863,0	228300	—	—	—	0,10	—

КАРТА-ПЛАН ТЕРРИТОРИИ

Сведения об уточняемых земельных участках, необходимые для исправления реестровых ошибок в сведениях о местоположении их границ

	8	4,85					
1484	703879,4 2	228293 9,71	—	—	—	0,10	—
1483	703890,1 6	228289 6,93	—	—	—	0,10	—
1482	703898,1 4	228286 9,15	—	—	—	0,10	—
1481	703909,2 5	228284 1,14	—	—	—	0,10	—
1480	703923,8 6	228281 4,82	—	—	—	0,10	—
1479	703939,1 3	228279 0,54	—	—	—	0,10	—
1478	703957,1 7	228276 6,88	—	—	—	0,10	—
1477	703977,5 7	228274 5,59	—	—	—	0,10	—
1476	704000,2 6	228272 5,41	—	—	—	0,10	—
1475	704037,8 7	228269 8,26	—	—	—	0,10	—
1474	704221,6 4	228257 0,13	—	—	—	0,10	—
1473	704457,2 8	228239 3,48	—	—	—	0,10	—
1472	704478,0 0	228242 1,17	—	—	—	0,10	—
1471	704236,4 3	228259 0,12	—	—	—	0,10	—
1470	704052,3 2	228271 7,54	—	—	—	0,10	—
1469	704015,6 1	228274 4,03	—	—	—	0,10	—
1468	703994,5 4	228276 2,80	—	—	—	0,10	—
1467	703976,0 4	228278 2,27	—	—	—	0,10	—
1466	703959,6 5	228280 4,09	—	—	—	0,10	—
1465	703945,3 3	228282 6,37	—	—	—	0,10	—
1464	703932,5 1	228285 1,65	—	—	—	0,10	—
1463	703922,2 2	228287 7,57	—	—	—	0,10	—
1462	703910,3 1	228292 3,39	—	—	—	0,10	—
1461	703893,9 7	228298 8,55	—	—	—	0,10	—
1460	703845,8 2	228317 4,51	—	—	—	0,10	—
1459	703830,3 9	228323 2,11	—	—	—	0,10	—
1458	703813,9 0	228327 9,18	—	—	—	0,10	—
1457	703798,0	228332	—	—	—	0,10	—

КАРТА-ПЛАН ТЕРРИТОРИИ

Сведения об уточняемых земельных участках, необходимые для исправления реестровых ошибок в сведениях о местоположении их границ

	6	1,36					
1456	703775,1 1	228337 4,51	—	—	—	0,10	—
1455	703756,9 1	228341 1,64	—	—	—	0,10	—
1454	703729,3 7	228346 2,04	—	—	—	0,10	—
1453	703499,8 6	228386 2,89	—	—	—	0,10	—
1452	703490,4 4	228388 0,67	—	—	—	0,10	—
1451	703499,5 0	228388 2,36	—	—	—	0,10	—
1450	703590,2 1	228385 1,72	—	—	—	0,10	—
1449	703610,5 9	228384 7,02	—	—	—	0,10	—
1448	703630,9 8	228384 4,59	—	—	—	0,10	—
1447	703672,4 1	228384 5,33	—	—	—	0,10	—
1446	703712,4 2	228384 7,69	—	—	—	0,10	—
1445	703752,3 2	228385 0,14	—	—	—	0,10	—
1444	703773,7 2	228384 8,47	—	—	—	0,10	—
1443	703811,2 0	228384 2,73	—	—	—	0,10	—
1442	703847,5 6	228383 0,49	—	—	—	0,10	—
1441	703882,6 1	228381 3,91	—	—	—	0,10	—
1440	703915,7 0	228379 3,66	—	—	—	0,10	—
1439	703948,3 8	228377 0,23	—	—	—	0,10	—
1438	703983,5 5	228374 8,97	—	—	—	0,10	—
1437	704021,5 7	228373 1,17	—	—	—	0,10	—
1436	704061,5 6	228372 1,30	—	—	—	0,10	—
1435	704037,9 3	228370 9,35	—	—	—	0,10	—
1434	704019,4 2	228369 8,01	—	—	—	0,10	—
1433	703989,1 9	228367 5,23	—	—	—	0,10	—
1432	703958,1 0	228365 1,84	—	—	—	0,10	—
1431	703966,7 9	228363 7,21	—	—	—	0,10	—
1430	703971,4 4	228362 9,55	—	—	—	0,10	—
1429	703975,2	228362	—	—	—	0,10	—

КАРТА-ПЛАН ТЕРРИТОРИИ

Сведения об уточняемых земельных участках, необходимые для исправления реестровых ошибок в сведениях о местоположении их границ

	3	2,79					
1428	704003,1 2	228365 5,99	—	—	—	0,10	—
1427	704030,5 3	228368 1,38	—	—	—	0,10	—
1426	704063,7 1	228369 8,91	—	—	—	0,10	—
1425	704100,5 3	228371 0,46	—	—	—	0,10	—
1424	704119,4 6	228371 4,32	—	—	—	0,10	—
1423	704229,9 2	228372 3,89	—	—	—	0,10	—
1422	704229,0 0	228373 5,87	—	—	—	0,10	—
1421	704228,5 2	228374 2,05	—	—	—	0,10	—
1420	704228,3 9	228374 3,83	—	—	—	0,10	—
1419	704122,8 0	228373 6,26	—	—	—	0,10	—
1418	704103,3 5	228373 6,65	—	—	—	0,10	—
1417	704064,8 9	228374 1,02	—	—	—	0,10	—
1416	704027,3 1	228375 0,32	—	—	—	0,10	—
1415	703993,0 9	228376 6,54	—	—	—	0,10	—
1414	703959,8 4	228378 6,61	—	—	—	0,10	—
1413	703927,5 2	228380 9,78	—	—	—	0,10	—
1412	703892,4 6	228383 1,32	—	—	—	0,10	—
1411	703855,2 7	228384 8,94	—	—	—	0,10	—
1410	703818,9 0	228386 1,13	—	—	—	0,10	—
1409	703815,8 4	228386 2,16	—	—	—	0,10	—
1408	703792,3 8	228386 5,72	—	—	—	0,10	—
74:40:0000000:12(12)							
1614	701135,6 3	228521 0,50	—	—	—	0,10	—
1615	701163,7 9	228520 4,23	—	—	—	0,10	—
1616	701164,2 9	228520 6,26	—	—	—	0,10	—
1617	701170,0 0	228522 9,47	—	—	—	0,10	—
1618	701141,4 5	228523 5,83	—	—	—	0,10	—
1614	701135,6 3	228521 0,50	—	—	—	0,10	—

КАРТА-ПЛАН ТЕРРИТОРИИ**Сведения об уточняемых земельных участках, необходимые для исправления
реестровых ошибок
в сведениях о местоположении их границ**

74:40:0000000:12(13)							
1026	697127,4 4	228430 8,11	—	—	—	0,10	—
1120	697231,0 4	228437 7,43	—	—	—	0,10	—
1119	697535,2 3	228458 0,97	—	—	—	0,10	—
1118	697786,5 6	228474 9,14	—	—	—	0,10	—
1117	697988,1 3	228488 2,35	—	—	—	0,10	—
1116	698016,5 2	228490 0,03	—	—	—	0,10	—
1115	698042,9 5	228491 5,36	—	—	—	0,10	—
1114	698069,3 0	228493 0,00	—	—	—	0,10	—
1113	698432,5 5	228512 6,72	—	—	—	0,10	—
1112	698553,8 1	228518 0,86	—	—	—	0,10	—
1111	698596,3 4	228519 6,15	—	—	—	0,10	—
1110	699772,0 3	228555 4,35	—	—	—	0,10	—
1109	699885,8 2	228558 3,57	—	—	—	0,10	—
1108	699906,4 6	228558 6,41	—	—	—	0,10	—
1107	699936,0 2	228558 8,62	—	—	—	0,10	—
1106	699960,5 0	228558 9,25	—	—	—	0,10	—
1105	699982,5 6	228558 8,71	—	—	—	0,10	—
1104	700004,7 0	228558 7,02	—	—	—	0,10	—
1103	700026,1 7	228558 4,71	—	—	—	0,10	—
1102	700054,4 9	228557 9,75	—	—	—	0,10	—
1101	700082,9 2	228557 3,22	—	—	—	0,10	—
1100	700110,1 0	228556 5,00	—	—	—	0,10	—
1099	700136,8 8	228555 5,77	—	—	—	0,10	—
1098	700161,3 5	228554 5,19	—	—	—	0,10	—
1097	700188,0 7	228553 1,94	—	—	—	0,10	—
1096	700226,0 5	228551 0,75	—	—	—	0,10	—
1095	700377,2 6	228542 1,15	—	—	—	0,10	—
1094	700426,1	228539	—	—	—	0,10	—

КАРТА-ПЛАН ТЕРРИТОРИИ**Сведения об уточняемых земельных участках, необходимые для исправления
реестровых ошибок
в сведениях о местоположении их границ**

	9	6,42					
1093	700453,9 4	228538 3,51	—	—	—	0,10	—
1092	700481,4 2	228537 1,56	—	—	—	0,10	—
1091	700513,0 9	228535 9,20	—	—	—	0,10	—
1090	700553,3 6	228534 5,06	—	—	—	0,10	—
1089	700589,5 6	228533 3,83	—	—	—	0,10	—
1088	700628,9 5	228532 3,54	—	—	—	0,10	—
1087	700670,5 0	228531 4,07	—	—	—	0,10	—
1086	700880,2 8	228526 7,36	—	—	—	0,10	—
1085	701070,0 5	228522 5,11	—	—	—	0,10	—
1084	701108,3 1	228521 6,59	—	—	—	0,10	—
1083	701114,1 3	228524 1,91	—	—	—	0,10	—
1082	700676,1 8	228533 9,44	—	—	—	0,10	—
1081	700635,0 7	228534 8,81	—	—	—	0,10	—
1080	700596,8 5	228535 8,79	—	—	—	0,10	—
1079	700561,3 7	228536 9,78	—	—	—	0,10	—
1078	700522,1 4	228538 3,57	—	—	—	0,10	—
1077	700491,4 1	228539 5,56	—	—	—	0,10	—
1076	700464,4 9	228540 7,28	—	—	—	0,10	—
1075	700437,6 3	228541 9,75	—	—	—	0,10	—
1074	700389,1 2	228544 0,17	—	—	—	0,10	—
1073	700288,2 9	228549 8,68	—	—	—	0,10	—
1072	700238,4 7	228552 9,45	—	—	—	0,10	—
1071	700200,3 0	228555 4,89	—	—	—	0,10	—
1070	700172,2 2	228556 8,81	—	—	—	0,10	—
1069	700146,4 0	228557 9,96	—	—	—	0,10	—
1068	700118,1 1	228558 9,73	—	—	—	0,10	—
1067	700089,4 9	228559 8,38	—	—	—	0,10	—
1066	700059,6	228560	—	—	—	0,10	—

КАРТА-ПЛАН ТЕРРИТОРИИ

Сведения об уточняемых земельных участках, необходимые для исправления реестровых ошибок в сведениях о местоположении их границ

	9	5,22					
1065	700029,6 0	228561 0,47	—	—	—	0,10	—
1064	700007,0 7	228561 2,91	—	—	—	0,10	—
1063	699983,9 4	228561 4,67	—	—	—	0,10	—
1062	699960,8 9	228561 5,24	—	—	—	0,10	—
1061	699934,6 4	228561 4,59	—	—	—	0,10	—
1060	699903,7 2	228561 2,27	—	—	—	0,10	—
1059	699880,8 0	228560 9,12	—	—	—	0,10	—
1058	699765,0 9	228557 9,40	—	—	—	0,10	—
1057	698588,1 4	228522 0,82	—	—	—	0,10	—
1056	698544,0 8	228520 4,98	—	—	—	0,10	—
1055	698420,8 6	228514 9,96	—	—	—	0,10	—
1054	698056,9 4	228495 2,87	—	—	—	0,10	—
1053	698030,1 9	228493 8,01	—	—	—	0,10	—
1052	698002,9 8	228492 2,21	—	—	—	0,10	—
1051	697974,1 4	228490 4,26	—	—	—	0,10	—
1050	697772,2 9	228477 0,87	—	—	—	0,10	—
1049	696116,2 8	228366 2,80	—	—	—	0,10	—
1048	696091,8 4	228364 7,79	—	—	—	0,10	—
1047	696066,0 8	228363 2,98	—	—	—	0,10	—
1046	696038,7 5	228361 8,31	—	—	—	0,10	—
1045	696011,9 8	228360 5,29	—	—	—	0,10	—
1044	695984,0 4	228359 2,40	—	—	—	0,10	—
1043	695956,1 4	228358 0,77	—	—	—	0,10	—
1042	695928,3 2	228357 0,17	—	—	—	0,10	—
1041	695886,7 1	228355 5,85	—	—	—	0,10	—
1040	695848,7 0	228354 4,60	—	—	—	0,10	—
1039	695826,5 0	228353 8,94	—	—	—	0,10	—
1038	695797,3	228353	—	—	—	0,10	—

КАРТА-ПЛАН ТЕРРИТОРИИ

Сведения об уточняемых земельных участках, необходимые для исправления реестровых ошибок в сведениях о местоположении их границ

	7	2,33					
1037	695681,3 3	228351 1,95	—	—	—	0,10	—
1036	695687,0 4	228348 2,78	—	—	—	0,10	—
1035	695690,5 9	228348 1,92	—	—	—	0,10	—
1034	695787,3 9	228345 8,56	—	—	—	0,10	—
1033	695813,1 6	228351 3,01	—	—	—	0,10	—
1032	695942,0 8	228354 7,49	—	—	—	0,10	—
1031	696130,2 4	228364 1,37	—	—	—	0,10	—
1030	696188,0 8	228367 9,99	—	—	—	0,10	—
1029	696362,6 1	228379 6,92	—	—	—	0,10	—
1028	696685,0 3	228401 2,08	—	—	—	0,10	—
1027	697119,3 8	228430 2,71	—	—	—	0,10	—
1026	697127,4 4	228430 8,11	—	—	—	0,10	—
74:40:0000000:12(14)							
1610	695817,9 4	228345 7,70	—	—	—	0,10	—
1611	695936,9 5	228343 4,89	—	—	—	0,10	—
1612	695941,7 7	228346 0,44	—	—	—	0,10	—
1613	695829,2 2	228348 1,52	—	—	—	0,10	—
1610	695817,9 4	228345 7,70	—	—	—	0,10	—
74:40:0000000:12(15)							
1121	694710,6 0	228329 2,24	—	—	—	0,10	—
1256	694812,4 0	228331 2,42	—	—	—	0,10	—
1255	694834,3 0	228331 6,70	—	—	—	0,10	—
1254	694853,8 2	228332 0,64	—	—	—	0,10	—
1253	694848,8 1	228334 6,15	—	—	—	0,10	—
1252	694657,9 8	228330 8,31	—	—	—	0,10	—
1251	694612,1 0	228329 7,08	—	—	—	0,10	—
1250	694573,1 6	228328 4,76	—	—	—	0,10	—
1249	694532,2 6	228326 9,43	—	—	—	0,10	—
1248	694511,7	228326	—	—	—	0,10	—

КАРТА-ПЛАН ТЕРРИТОРИИ**Сведения об уточняемых земельных участках, необходимые для исправления
реестровых ошибок
в сведениях о местоположении их границ**

	9	0,85					
1247	694470,6 2	228324 1,62	—	—	—	0,10	—
1246	694455,4 9	228323 3,65	—	—	—	0,10	—
1245	694418,9 1	228321 3,02	—	—	—	0,10	—
1244	694398,9 1	228320 0,65	—	—	—	0,10	—
1243	694379,0 8	228318 7,64	—	—	—	0,10	—
1242	694360,2 1	228317 4,46	—	—	—	0,10	—
1241	694333,5 6	228315 4,66	—	—	—	0,10	—
1240	694316,0 3	228314 0,41	—	—	—	0,10	—
1239	694299,0 8	228312 5,91	—	—	—	0,10	—
1238	694282,4 8	228311 0,81	—	—	—	0,10	—
1237	694266,0 0	228309 4,95	—	—	—	0,10	—
1236	694249,3 0	228307 8,35	—	—	—	0,10	—
1235	694233,3 9	228306 1,21	—	—	—	0,10	—
1234	694217,3 9	228304 3,12	—	—	—	0,10	—
1233	694201,8 6	228302 4,57	—	—	—	0,10	—
1232	694182,9 5	228300 0,06	—	—	—	0,10	—
1231	694169,0 8	228298 0,65	—	—	—	0,10	—
1230	693820,0 1	228245 9,43	—	—	—	0,10	—
1229	693802,9 7	228243 1,78	—	—	—	0,10	—
1228	693793,3 3	228241 3,98	—	—	—	0,10	—
1227	693784,3 9	228239 5,47	—	—	—	0,10	—
1226	693775,9 1	228237 6,29	—	—	—	0,10	—
1225	693761,8 5	228234 0,49	—	—	—	0,10	—
1224	693755,8 8	228231 9,75	—	—	—	0,10	—
1223	693750,2 5	228229 8,17	—	—	—	0,10	—
1222	693745,0 9	228227 5,21	—	—	—	0,10	—
1221	693741,1 7	228225 2,88	—	—	—	0,10	—
1220	693738,2	228222	—	—	—	0,10	—

КАРТА-ПЛАН ТЕРРИТОРИИ

Сведения об уточняемых земельных участках, необходимые для исправления реестровых ошибок в сведениях о местоположении их границ

	0	9,16					
1219	693736,2 9	228220 6,18	—	—	—	0,10	—
1218	693696,1 5	228153 0,24	—	—	—	0,10	—
1217	693693,7 8	228150 0,89	—	—	—	0,10	—
1216	693690,4 2	228147 7,08	—	—	—	0,10	—
1215	693685,7 8	228145 3,04	—	—	—	0,10	—
1214	693681,9 8	228143 7,60	—	—	—	0,10	—
1213	693675,5 9	228141 4,82	—	—	—	0,10	—
1212	693668,0 0	228139 2,16	—	—	—	0,10	—
1211	693659,4 1	228137 0,17	—	—	—	0,10	—
1210	693649,8 5	228134 9,26	—	—	—	0,10	—
1209	693631,0 0	228131 2,93	—	—	—	0,10	—
1208	693619,4 7	228129 4,16	—	—	—	0,10	—
1207	693607,0 5	228127 6,37	—	—	—	0,10	—
1206	693579,0 6	228123 9,41	—	—	—	0,10	—
1205	693356,6 9	228095 2,44	—	—	—	0,10	—
1204	693323,9 1	228091 1,43	—	—	—	0,10	—
1203	693308,3 7	228089 4,95	—	—	—	0,10	—
1202	693289,5 6	228087 6,67	—	—	—	0,10	—
1201	693272,8 0	228086 2,66	—	—	—	0,10	—
1200	693255,4 6	228084 9,51	—	—	—	0,10	—
1199	693236,9 4	228083 7,64	—	—	—	0,10	—
1198	693218,4 1	228082 6,78	—	—	—	0,10	—
1197	693189,7 1	228081 2,53	—	—	—	0,10	—
1196	693167,7 8	228080 3,51	—	—	—	0,10	—
1195	693145,9 4	228079 6,06	—	—	—	0,10	—
1194	693116,6 8	228078 8,42	—	—	—	0,10	—
1193	693094,3 9	228078 4,26	—	—	—	0,10	—
1192	693071,3	228078	—	—	—	0,10	—

КАРТА-ПЛАН ТЕРРИТОРИИ**Сведения об уточняемых земельных участках, необходимые для исправления
реестровых ошибок
в сведениях о местоположении их границ**

	2	1,20					
1191	693048,7 0	228077 9,60	—	—	—	0,10	—
1190	692929,3 2	228077 8,12	—	—	—	0,10	—
1189	692708,5 0	228077 5,94	—	—	—	0,10	—
1188	692703,5 2	228076 5,28	—	—	—	0,10	—
1187	692696,3 1	228074 9,82	—	—	—	0,10	—
1186	692930,9 6	228075 2,13	—	—	—	0,10	—
1185	693049,8 4	228075 3,62	—	—	—	0,10	—
1184	693073,9 4	228075 5,33	—	—	—	0,10	—
1183	693098,4 8	228075 8,58	—	—	—	0,10	—
1182	693122,3 6	228076 3,04	—	—	—	0,10	—
1181	693153,4 3	228077 1,16	—	—	—	0,10	—
1180	693176,9 2	228077 9,17	—	—	—	0,10	—
1179	693200,3 2	228078 8,78	—	—	—	0,10	—
1178	693231,0 4	228080 4,05	—	—	—	0,10	—
1177	693250,5 3	228081 5,47	—	—	—	0,10	—
1176	693270,3 4	228082 8,18	—	—	—	0,10	—
1175	693289,0 0	228084 2,33	—	—	—	0,10	—
1174	693306,9 7	228085 7,34	—	—	—	0,10	—
1173	693326,8 9	228087 6,70	—	—	—	0,10	—
1172	693343,4 9	228089 4,31	—	—	—	0,10	—
1171	693377,2 0	228093 6,48	—	—	—	0,10	—
1170	693495,5 3	228108 9,11	—	—	—	0,10	—
1169	693599,7 0	228122 3,61	—	—	—	0,10	—
1168	693628,1 3	228126 1,15	—	—	—	0,10	—
1167	693641,2 1	228127 9,90	—	—	—	0,10	—
1166	693653,6 1	228130 0,07	—	—	—	0,10	—
1165	693673,2 5	228133 7,93	—	—	—	0,10	—
1164	693683,3	228136	—	—	—	0,10	—

КАРТА-ПЛАН ТЕРРИТОРИИ**Сведения об уточняемых земельных участках, необходимые для исправления
реестровых ошибок
в сведениях о местоположении их границ**

	5	0,03					
1163	693692,4 4	228138 3,29	—	—	—	0,10	—
1162	693700,4 4	228140 7,17	—	—	—	0,10	—
1161	693707,1 2	228143 0,98	—	—	—	0,10	—
1160	693711,1 7	228144 7,47	—	—	—	0,10	—
1159	693716,0 7	228147 2,80	—	—	—	0,10	—
1158	693719,6 2	228149 7,97	—	—	—	0,10	—
1157	693722,0 9	228152 8,53	—	—	—	0,10	—
1156	693762,2 1	228220 4,21	—	—	—	0,10	—
1155	693764,0 6	228222 6,46	—	—	—	0,10	—
1154	693766,8 8	228224 9,02	—	—	—	0,10	—
1153	693770,5 9	228227 0,11	—	—	—	0,10	—
1152	693775,5 2	228229 2,03	—	—	—	0,10	—
1151	693780,9 5	228231 2,88	—	—	—	0,10	—
1150	693786,5 3	228233 2,29	—	—	—	0,10	—
1149	693799,8 4	228236 6,16	—	—	—	0,10	—
1148	693807,9 9	228238 4,56	—	—	—	0,10	—
1147	693816,4 8	228240 2,14	—	—	—	0,10	—
1146	693825,4 5	228241 8,71	—	—	—	0,10	—
1145	693841,9 1	228244 5,42	—	—	—	0,10	—
1144	694190,4 3	228296 5,81	—	—	—	0,10	—
1143	694203,8 2	228298 4,55	—	—	—	0,10	—
1142	694222,1 3	228300 8,29	—	—	—	0,10	—
1141	694237,0 9	228302 6,17	—	—	—	0,10	—
1140	694252,6 6	228304 3,76	—	—	—	0,10	—
1139	694268,0 0	228306 0,29	—	—	—	0,10	—
1138	694284,1 8	228307 6,36	—	—	—	0,10	—
1137	694300,2 5	228309 1,83	—	—	—	0,10	—
1136	694316,2	228310	—	—	—	0,10	—

КАРТА-ПЛАН ТЕРРИТОРИИ

Сведения об уточняемых земельных участках, необходимые для исправления реестровых ошибок в сведениях о местоположении их границ

	8	6,42					
1135	694332,6 7	228312 0,45	—	—	—	0,10	—
1134	694349,5 1	228313 4,13	—	—	—	0,10	—
1133	694375,4 1	228315 3,38	—	—	—	0,10	—
1132	694393,6 5	228316 6,11	—	—	—	0,10	—
1131	694412,8 8	228317 8,72	—	—	—	0,10	—
1130	694432,1 3	228319 0,64	—	—	—	0,10	—
1129	694467,9 3	228321 0,82	—	—	—	0,10	—
1128	694482,2 9	228321 8,40	—	—	—	0,10	—
1127	694522,2 1	228323 7,04	—	—	—	0,10	—
1126	694541,8 5	228324 5,27	—	—	—	0,10	—
1125	694581,6 2	228326 0,18	—	—	—	0,10	—
1124	694619,2 0	228327 2,06	—	—	—	0,10	—
1123	694663,1 1	228328 2,82	—	—	—	0,10	—
1122	694702,8 2	228329 0,69	—	—	—	0,10	—
1121	694710,6 0	228329 2,24	—	—	—	0,10	—
74:40:0000000:12(16)							
1547	705598,5 6	228167 0,10	—	—	—	0,10	—
1558	705602,8 2	228166 9,38	—	—	—	0,10	—
1557	705601,5 8	228168 9,65	—	—	—	0,10	—
1556	705598,0 3	228169 0,30	—	—	—	0,10	—
1555	705585,4 2	228169 2,60	—	—	—	0,10	—
1554	705567,8 1	228169 7,99	—	—	—	0,10	—
1553	705558,4 3	228170 0,86	—	—	—	0,10	—
1552	705549,4 7	228170 4,83	—	—	—	0,10	—
1551	705537,5 2	228168 8,26	—	—	—	0,10	—
1550	705551,3 9	228168 2,15	—	—	—	0,10	—
1549	705568,3 6	228167 7,00	—	—	—	0,10	—
1548	705581,7 0	228167 2,95	—	—	—	0,10	—

КАРТА-ПЛАН ТЕРРИТОРИИ							
Сведения об уточняемых земельных участках, необходимые для исправления реестровых ошибок в сведениях о местоположении их границ							
1547	705598,5 6	228167 0,10	—	—	—	0,10	—
2. Сведения о частях границ уточняемого земельного участка с кадастровым номером 74:40:0000000:12							
Обозначение части границ		Горизонтальное проложение (S), м	Описание прохождения части границ	Отметка о наличии земельного спора о местоположении границ земельного участка			
от т.	до т.						
1	2	3	4	5			
74:40:0000000:12(1)							
1341	1393	145,30	—	—			
1393	1392	57,59	—	—			
1392	1391	57,71	—	—			
1391	1390	418,68	—	—			
1390	1389	58,57	—	—			
1389	1388	56,86	—	—			
1388	1387	58,21	—	—			
1387	1386	506,39	—	—			
1386	1385	86,07	—	—			
1385	1384	195,56	—	—			
1384	1383	63,66	—	—			
1383	1382	31,65	—	—			
1382	1381	31,90	—	—			
1381	1380	33,10	—	—			
1380	1379	28,55	—	—			
1379	1378	29,17	—	—			
1378	1377	28,73	—	—			
1377	1376	28,51	—	—			
1376	1375	55,98	—	—			
1375	1374	778,24	—	—			
1374	1373	62,46	—	—			
1373	1372	62,04	—	—			
1372	1371	61,95	—	—			
1371	1370	420,24	—	—			
1370	1369	62,00	—	—			
1369	1368	63,40	—	—			
1368	1367	159,53	—	—			
1367	1366	61,65	—	—			
1366	1365	228,48	—	—			
1365	1364	58,30	—	—			
1364	1363	29,46	—	—			
1363	1362	56,88	—	—			
1362	1361	120,54	—	—			
1361	1360	63,23	—	—			
1360	1359	59,79	—	—			
1359	1358	28,51	—	—			
1358	1357	27,85	—	—			
1357	1356	27,74	—	—			
1356	1355	42,02	—	—			
1355	1354	27,76	—	—			
1354	1353	33,04	—	—			
1353	1352	31,92	—	—			
1352	1351	32,24	—	—			
1351	1350	31,58	—	—			
1350	1349	31,54	—	—			
1349	1348	59,55	—	—			
1348	1347	56,22	—	—			

КАРТА-ПЛАН ТЕРРИТОРИИ**Сведения об уточняемых земельных участках, необходимые для исправления
реестровых ошибок
в сведениях о местоположении их границ**

1347	1346	119,93	—	—
1346	1345	62,14	—	—
1345	1344	31,58	—	—
1344	1343	61,75	—	—
1343	1342	242,80	—	—
1342	1341	61,54	—	—
74:40:0000000:12(2)				
1619	1784	141,15	—	—
1784	1783	120,34	—	—
1783	1782	30,62	—	—
1782	1781	31,26	—	—
1781	1780	30,62	—	—
1780	1779	31,26	—	—
1779	1778	30,63	—	—
1778	1777	31,44	—	—
1777	1776	60,43	—	—
1776	1775	30,40	—	—
1775	1774	30,00	—	—
1774	1773	29,99	—	—
1773	1772	30,56	—	—
1772	1771	59,99	—	—
1771	1770	45,14	—	—
1770	1769	30,64	—	—
1769	1768	31,02	—	—
1768	1767	89,97	—	—
1767	1766	44,83	—	—
1766	1765	29,43	—	—
1765	1764	29,99	—	—
1764	1763	28,10	—	—
1763	1762	28,76	—	—
1762	1761	28,76	—	—
1761	1760	29,37	—	—
1760	1759	29,79	—	—
1759	1758	225,05	—	—
1758	1757	30,00	—	—
1757	1756	30,67	—	—
1756	1755	30,67	—	—
1755	1754	30,67	—	—
1754	1753	31,63	—	—
1753	1752	30,61	—	—
1752	1751	31,23	—	—
1751	1750	31,22	—	—
1750	1749	31,24	—	—
1749	1748	30,60	—	—
1748	1747	31,23	—	—
1747	1746	31,22	—	—
1746	1745	30,61	—	—
1745	1744	31,23	—	—
1744	1743	31,16	—	—
1743	1742	30,69	—	—
1742	1741	30,34	—	—
1741	1740	30,66	—	—
1740	1739	285,15	—	—
1739	1738	374,48	—	—
1738	1737	23,46	—	—

КАРТА-ПЛАН ТЕРРИТОРИИ**Сведения об уточняемых земельных участках, необходимые для исправления
реестровых ошибок
в сведениях о местоположении их границ**

1737	1736	362,33	—	—
1736	1735	284,72	—	—
1735	1734	29,29	—	—
1734	1733	29,65	—	—
1733	1732	29,28	—	—
1732	1731	28,71	—	—
1731	1730	28,71	—	—
1730	1729	29,36	—	—
1729	1728	28,72	—	—
1728	1727	28,71	—	—
1727	1726	29,35	—	—
1726	1725	28,72	—	—
1725	1724	28,72	—	—
1724	1723	28,72	—	—
1723	1722	29,34	—	—
1722	1721	28,27	—	—
1721	1720	29,29	—	—
1720	1719	29,30	—	—
1719	1718	29,29	—	—
1718	1717	30,00	—	—
1717	1716	224,82	—	—
1716	1715	30,19	—	—
1715	1714	30,60	—	—
1714	1713	31,18	—	—
1713	1712	31,18	—	—
1712	1711	31,86	—	—
1711	1710	29,99	—	—
1710	1709	30,53	—	—
1709	1708	45,14	—	—
1708	1707	89,98	—	—
1707	1706	28,92	—	—
1706	1705	29,32	—	—
1705	1704	44,83	—	—
1704	1703	59,99	—	—
1703	1702	29,40	—	—
1702	1701	30,00	—	—
1701	1700	29,99	—	—
1700	1699	29,56	—	—
1699	1698	30,00	—	—
1698	1697	29,54	—	—
1697	1696	28,39	—	—
1696	1695	29,35	—	—
1695	1694	28,67	—	—
1694	1693	29,34	—	—
1693	1692	28,68	—	—
1692	1691	29,33	—	—
1691	1690	119,60	—	—
1690	1689	128,84	—	—
1689	1688	11,73	—	—
1688	1687	219,33	—	—
1687	1686	330,28	—	—
1686	1685	30,55	—	—
1685	1684	29,98	—	—
1684	1683	30,80	—	—
1683	1682	30,62	—	—

КАРТА-ПЛАН ТЕРРИТОРИИ

**Сведения об уточняемых земельных участках, необходимые для исправления
реестровых ошибок
в сведениях о местоположении их границ**

1682	1681	30,63	—	—
1681	1680	30,00	—	—
1680	1679	30,63	—	—
1679	1678	30,63	—	—
1678	1677	30,59	—	—
1677	1676	29,98	—	—
1676	1675	30,59	—	—
1675	1674	30,58	—	—
1674	1673	30,56	—	—
1673	1672	30,58	—	—
1672	1671	30,57	—	—
1671	1670	30,54	—	—
1670	1669	30,19	—	—
1669	1668	30,39	—	—
1668	1667	30,46	—	—
1667	1666	608,58	—	—
1666	1665	39,38	—	—
1665	1664	55,87	—	—
1664	1663	23,38	—	—
1663	1662	28,72	—	—
1662	1661	19,96	—	—
1661	1660	22,45	—	—
1660	1659	32,32	—	—
1659	1658	31,20	—	—
1658	1657	31,61	—	—
1657	1656	31,29	—	—
1656	1655	195,12	—	—
1655	1654	51,79	—	—
1654	1653	31,79	—	—
1653	1652	15,60	—	—
1652	1651	19,29	—	—
1651	1650	17,83	—	—
1650	1649	4,68	—	—
1649	1648	26,13	—	—
1648	1647	28,10	—	—
1647	1646	28,11	—	—
1646	1645	28,12	—	—
1645	1644	28,49	—	—
1644	1643	29,32	—	—
1643	1642	38,25	—	—
1642	1641	269,97	—	—
1641	1640	29,54	—	—
1640	1639	29,58	—	—
1639	1638	29,79	—	—
1638	1637	29,42	—	—
1637	1636	29,39	—	—
1636	1635	29,40	—	—
1635	1634	29,38	—	—
1634	1633	29,39	—	—
1633	1632	29,40	—	—
1632	1631	29,99	—	—
1631	1630	29,38	—	—
1630	1629	29,34	—	—
1629	1628	29,33	—	—
1628	1627	29,98	—	—

КАРТА-ПЛАН ТЕРРИТОРИИ**Сведения об уточняемых земельных участках, необходимые для исправления
реестровых ошибок
в сведениях о местоположении их границ**

1627	1626	29,35	—	—
1626	1625	29,33	—	—
1625	1624	29,15	—	—
1624	1623	30,00	—	—
1623	1622	29,40	—	—
1622	1621	329,57	—	—
1621	1620	207,00	—	—
1620	1619	11,76	—	—
74:40:0000000:12(3)				
1559	1560	56,77	—	—
1560	1561	46,76	—	—
1561	1562	30,93	—	—
1562	1563	156,20	—	—
1563	1564	53,18	—	—
1564	1565	261,12	—	—
1565	1566	20,04	—	—
1566	1567	118,33	—	—
1567	1568	87,86	—	—
1568	1569	60,87	—	—
1569	1570	53,58	—	—
1570	1571	148,66	—	—
1571	1572	30,02	—	—
1572	1573	36,81	—	—
1573	1574	56,77	—	—
1574	1575	80,09	—	—
1575	1576	43,94	—	—
1576	1577	29,30	—	—
1577	1578	29,30	—	—
1578	1579	28,80	—	—
1579	1580	28,64	—	—
1580	1581	29,30	—	—
1581	1582	29,30	—	—
1582	1583	28,41	—	—
1583	1584	29,32	—	—
1584	1585	32,60	—	—
1585	1586	72,53	—	—
1586	1587	8,71	—	—
1587	1588	31,38	—	—
1588	1589	32,76	—	—
1589	1590	30,56	—	—
1590	1591	31,16	—	—
1591	1592	31,15	—	—
1592	1593	212,42	—	—
1593	1594	26,05	—	—
1594	1559	495,44	—	—
74:40:0000000:12(4)				
1330	1331	32,71	—	—
1331	1332	216,40	—	—
1332	1333	20,05	—	—
1333	1334	215,67	—	—
1334	1335	30,61	—	—
1335	1336	24,82	—	—
1336	1330	27,82	—	—
74:40:0000000:12(5)				
1257	1258	21,40	—	—

КАРТА-ПЛАН ТЕРРИТОРИИ**Сведения об уточняемых земельных участках, необходимые для исправления
реестровых ошибок
в сведениях о местоположении их границ**

1258	1259	61,02	—	—
1259	1260	26,64	—	—
1260	1261	8,18	—	—
1261	1262	0,12	—	—
1262	1263	51,37	—	—
1263	1264	22,90	—	—
1264	1257	25,93	—	—
74:40:0000000:12(6)				
1394	1395	52,06	—	—
1395	1396	24,95	—	—
1396	1397	30,84	—	—
1397	1398	59,98	—	—
1398	1399	22,21	—	—
1399	1400	31,30	—	—
1400	1401	118,06	—	—
1401	1402	15,07	—	—
1402	1403	4,82	—	—
1403	1404	26,88	—	—
1404	1405	25,99	—	—
1405	1406	4,69	—	—
1406	1407	15,06	—	—
1407	1394	133,72	—	—
74:40:0000000:12(7)				
1595	1609	25,15	—	—
1609	1608	46,84	—	—
1608	1607	22,23	—	—
1607	1606	56,26	—	—
1606	1605	39,77	—	—
1605	1604	7,14	—	—
1604	1603	21,20	—	—
1603	1602	8,87	—	—
1602	1601	5,84	—	—
1601	1600	26,27	—	—
1600	1599	12,80	—	—
1599	1598	6,63	—	—
1598	1597	31,58	—	—
1597	1596	31,37	—	—
1596	1595	5,69	—	—
74:40:0000000:12(8)				
1265	1329	2,23	—	—
1329	1328	61,92	—	—
1328	1327	37,87	—	—
1327	1326	15,58	—	—
1326	1325	21,10	—	—
1325	1324	29,11	—	—
1324	1323	29,51	—	—
1323	1322	28,27	—	—
1322	1321	68,18	—	—
1321	1320	54,43	—	—
1320	1319	16,50	—	—
1319	1318	14,51	—	—
1318	1317	5,51	—	—
1317	1316	15,06	—	—
1316	1315	28,10	—	—
1315	1314	28,99	—	—

КАРТА-ПЛАН ТЕРРИТОРИИ**Сведения об уточняемых земельных участках, необходимые для исправления
реестровых ошибок
в сведениях о местоположении их границ**

1314	1313	52,83	—	—
1313	1312	6,79	—	—
1312	1311	694,38	—	—
1311	1310	6,53	—	—
1310	1309	694,25	—	—
1309	1308	6,96	—	—
1308	1307	38,60	—	—
1307	1306	60,35	—	—
1306	1305	13,61	—	—
1305	1304	6,00	—	—
1304	1303	12,42	—	—
1303	1302	12,81	—	—
1302	1301	30,35	—	—
1301	1300	24,86	—	—
1300	1299	10,88	—	—
1299	1298	5,00	—	—
1298	1297	8,17	—	—
1297	1296	20,32	—	—
1296	1295	3,13	—	—
1295	1294	13,64	—	—
1294	1293	2,52	—	—
1293	1292	25,12	—	—
1292	1291	28,03	—	—
1291	1290	27,00	—	—
1290	1289	10,39	—	—
1289	1288	1,68	—	—
1288	1287	11,92	—	—
1287	1286	9,97	—	—
1286	1285	2,52	—	—
1285	1284	7,43	—	—
1284	1283	15,99	—	—
1283	1282	2,78	—	—
1282	1281	58,42	—	—
1281	1280	57,31	—	—
1280	1279	1,97	—	—
1279	1278	4,26	—	—
1278	1277	75,21	—	—
1277	1276	3,05	—	—
1276	1275	20,14	—	—
1275	1274	38,47	—	—
1274	1273	0,66	—	—
1273	1272	10,55	—	—
1272	1271	24,97	—	—
1271	1270	5,22	—	—
1270	1269	194,97	—	—
1269	1268	2,79	—	—
1268	1267	13,20	—	—
1267	1266	10,05	—	—
1266	1265	21,77	—	—
74:40:0000000:12(9)				
1002	1003	196,60	—	—
1003	1004	138,56	—	—
1004	1005	26,12	—	—
1005	1006	14,12	—	—
1006	1007	52,35	—	—

КАРТА-ПЛАН ТЕРРИТОРИИ**Сведения об уточняемых земельных участках, необходимые для исправления
реестровых ошибок
в сведениях о местоположении их границ**

1007	1008	6,65	—	—
1008	1009	46,57	—	—
1009	1010	393,63	—	—
1010	1011	5,98	—	—
1011	1012	393,01	—	—
1012	1013	46,28	—	—
1013	1014	7,83	—	—
1014	1015	52,50	—	—
1015	1016	14,21	—	—
1016	1017	25,87	—	—
1017	1018	137,77	—	—
1018	1019	74,05	—	—
1019	1020	47,99	—	—
1020	1021	27,75	—	—
1021	1022	0,73	—	—
1022	1023	12,55	—	—
1023	1024	0,70	—	—
1024	1025	35,01	—	—
1025	1002	5,83	—	—
74:40:0000000:12(10)				
1337	1338	6,02	—	—
1338	1339	138,78	—	—
1339	1340	6,36	—	—
1340	1337	138,79	—	—
74:40:0000000:12(11)				
1408	1546	18,13	—	—
1546	1545	23,42	—	—
1545	1544	79,90	—	—
1544	1543	20,42	—	—
1543	1542	18,21	—	—
1542	1541	8,21	—	—
1541	1540	11,09	—	—
1540	1539	19,05	—	—
1539	1538	93,19	—	—
1538	1537	48,16	—	—
1537	1536	69,38	—	—
1536	1535	43,51	—	—
1535	1534	51,73	—	—
1534	1533	98,01	—	—
1533	1532	99,06	—	—
1532	1531	102,33	—	—
1531	1530	68,25	—	—
1530	1529	87,51	—	—
1529	1528	42,49	—	—
1528	1527	45,80	—	—
1527	1526	105,37	—	—
1526	1525	56,12	—	—
1525	1524	107,94	—	—
1524	1523	135,95	—	—
1523	1522	353,87	—	—
1522	1521	91,73	—	—
1521	1520	504,56	—	—
1520	1519	38,30	—	—
1519	1518	77,08	—	—
1518	1517	22,83	—	—

КАРТА-ПЛАН ТЕРРИТОРИИ

**Сведения об уточняемых земельных участках, необходимые для исправления
реестровых ошибок
в сведениях о местоположении их границ**

1517	1516	274,42	—	—
1516	1515	68,43	—	—
1515	1514	157,44	—	—
1514	1513	77,66	—	—
1513	1512	275,36	—	—
1512	1511	134,87	—	—
1511	1510	106,81	—	—
1510	1509	50,50	—	—
1509	1508	62,31	—	—
1508	1507	45,44	—	—
1507	1506	96,35	—	—
1506	1505	77,55	—	—
1505	1504	66,28	—	—
1504	1503	101,29	—	—
1503	1502	98,88	—	—
1502	1501	97,70	—	—
1501	1500	50,89	—	—
1500	1499	41,81	—	—
1499	1498	7,69	—	—
1498	1497	15,57	—	—
1497	1496	7,65	—	—
1496	1495	53,75	—	—
1495	1494	33,57	—	—
1494	1493	33,01	—	—
1493	1492	460,54	—	—
1492	1491	57,06	—	—
1491	1490	41,78	—	—
1490	1489	57,03	—	—
1489	1488	44,08	—	—
1488	1487	50,93	—	—
1487	1486	58,98	—	—
1486	1485	165,79	—	—
1485	1484	67,16	—	—
1484	1483	44,11	—	—
1483	1482	28,90	—	—
1482	1481	30,13	—	—
1481	1480	30,10	—	—
1480	1479	28,68	—	—
1479	1478	29,75	—	—
1478	1477	29,49	—	—
1477	1476	30,37	—	—
1476	1475	46,39	—	—
1475	1474	224,03	—	—
1474	1473	294,50	—	—
1473	1472	34,58	—	—
1472	1471	294,79	—	—
1471	1470	223,90	—	—
1470	1469	45,27	—	—
1469	1468	28,22	—	—
1468	1467	26,86	—	—
1467	1466	27,29	—	—
1466	1465	26,49	—	—
1465	1464	28,34	—	—
1464	1463	27,89	—	—
1463	1462	47,34	—	—

КАРТА-ПЛАН ТЕРРИТОРИИ**Сведения об уточняемых земельных участках, необходимые для исправления
реестровых ошибок
в сведениях о местоположении их границ**

1462	1461	67,18	—	—
1461	1460	192,09	—	—
1460	1459	59,63	—	—
1459	1458	49,87	—	—
1458	1457	45,06	—	—
1457	1456	57,89	—	—
1456	1455	41,35	—	—
1455	1454	57,43	—	—
1454	1453	461,90	—	—
1453	1452	20,12	—	—
1452	1451	9,22	—	—
1451	1450	95,75	—	—
1450	1449	20,91	—	—
1449	1448	20,53	—	—
1448	1447	41,44	—	—
1447	1446	40,08	—	—
1446	1445	39,98	—	—
1445	1444	21,47	—	—
1444	1443	37,92	—	—
1443	1442	38,36	—	—
1442	1441	38,77	—	—
1441	1440	38,79	—	—
1440	1439	40,21	—	—
1439	1438	41,10	—	—
1438	1437	41,98	—	—
1437	1436	41,19	—	—
1436	1435	26,48	—	—
1435	1434	21,71	—	—
1434	1433	37,85	—	—
1433	1432	38,91	—	—
1432	1431	17,02	—	—
1431	1430	8,96	—	—
1430	1429	7,75	—	—
1429	1428	43,36	—	—
1428	1427	37,36	—	—
1427	1426	37,53	—	—
1426	1425	38,59	—	—
1425	1424	19,32	—	—
1424	1423	110,87	—	—
1423	1422	12,02	—	—
1422	1421	6,20	—	—
1421	1420	1,78	—	—
1420	1419	105,86	—	—
1419	1418	19,45	—	—
1418	1417	38,71	—	—
1417	1416	38,71	—	—
1416	1415	37,87	—	—
1415	1414	38,84	—	—
1414	1413	39,77	—	—
1413	1412	41,15	—	—
1412	1411	41,15	—	—
1411	1410	38,36	—	—
1410	1409	3,23	—	—
1409	1408	23,73	—	—

74:40:0000000:12(12)

КАРТА-ПЛАН ТЕРРИТОРИИ**Сведения об уточняемых земельных участках, необходимые для исправления
реестровых ошибок
в сведениях о местоположении их границ**

1614	1615	28,85	—	—
1615	1616	2,09	—	—
1616	1617	23,90	—	—
1617	1618	29,25	—	—
1618	1614	25,99	—	—
74:40:0000000:12(13)				
1026	1120	124,65	—	—
1120	1119	366,01	—	—
1119	1118	302,40	—	—
1118	1117	241,61	—	—
1117	1116	33,45	—	—
1116	1115	30,55	—	—
1115	1114	30,14	—	—
1114	1113	413,10	—	—
1113	1112	132,80	—	—
1112	1111	45,19	—	—
1111	1110	1229,05	—	—
1110	1109	117,48	—	—
1109	1108	20,83	—	—
1108	1107	29,64	—	—
1107	1106	24,49	—	—
1106	1105	22,07	—	—
1105	1104	22,20	—	—
1104	1103	21,59	—	—
1103	1102	28,75	—	—
1102	1101	29,17	—	—
1101	1100	28,40	—	—
1100	1099	28,33	—	—
1099	1098	26,66	—	—
1098	1097	29,82	—	—
1097	1096	43,49	—	—
1096	1095	175,76	—	—
1095	1094	54,82	—	—
1094	1093	30,61	—	—
1093	1092	29,97	—	—
1092	1091	34,00	—	—
1091	1090	42,68	—	—
1090	1089	37,90	—	—
1089	1088	40,71	—	—
1088	1087	42,62	—	—
1087	1086	214,92	—	—
1086	1085	194,42	—	—
1085	1084	39,20	—	—
1084	1083	25,98	—	—
1083	1082	448,68	—	—
1082	1081	42,16	—	—
1081	1080	39,50	—	—
1080	1079	37,14	—	—
1079	1078	41,58	—	—
1078	1077	32,99	—	—
1077	1076	29,36	—	—
1076	1075	29,61	—	—
1075	1074	52,63	—	—
1074	1073	116,58	—	—
1073	1072	58,56	—	—

КАРТА-ПЛАН ТЕРРИТОРИИ**Сведения об уточняемых земельных участках, необходимые для исправления
реестровых ошибок
в сведениях о местоположении их границ**

1072	1071	45,87	—	—
1071	1070	31,34	—	—
1070	1069	28,12	—	—
1069	1068	29,93	—	—
1068	1067	29,90	—	—
1067	1066	30,57	—	—
1066	1065	30,54	—	—
1065	1064	22,66	—	—
1064	1063	23,20	—	—
1063	1062	23,06	—	—
1062	1061	26,26	—	—
1061	1060	31,01	—	—
1060	1059	23,14	—	—
1059	1058	119,47	—	—
1058	1057	1230,36	—	—
1057	1056	46,82	—	—
1056	1055	134,95	—	—
1055	1054	413,86	—	—
1054	1053	30,60	—	—
1053	1052	31,46	—	—
1052	1051	33,97	—	—
1051	1050	241,94	—	—
1050	1049	1992,53	—	—
1049	1048	28,68	—	—
1048	1047	29,71	—	—
1047	1046	31,02	—	—
1046	1045	29,77	—	—
1045	1044	30,77	—	—
1044	1043	30,23	—	—
1043	1042	29,77	—	—
1042	1041	44,01	—	—
1041	1040	39,64	—	—
1040	1039	22,91	—	—
1039	1038	29,87	—	—
1038	1037	117,82	—	—
1037	1036	29,72	—	—
1036	1035	3,65	—	—
1035	1034	99,58	—	—
1034	1033	60,24	—	—
1033	1032	133,45	—	—
1032	1031	210,28	—	—
1031	1030	69,55	—	—
1030	1029	210,08	—	—
1029	1028	387,62	—	—
1028	1027	522,61	—	—
1027	1026	9,70	—	—
74:40:0000000:12(14)				
1610	1611	121,18	—	—
1611	1612	26,00	—	—
1612	1613	114,51	—	—
1613	1610	26,36	—	—
74:40:0000000:12(15)				
1121	1256	103,78	—	—
1256	1255	22,31	—	—
1255	1254	19,91	—	—

КАРТА-ПЛАН ТЕРРИТОРИИ

**Сведения об уточняемых земельных участках, необходимые для исправления
реестровых ошибок
в сведениях о местоположении их границ**

1254	1253	26,00	—	—
1253	1252	194,55	—	—
1252	1251	47,23	—	—
1251	1250	40,84	—	—
1250	1249	43,68	—	—
1249	1248	22,20	—	—
1248	1247	45,44	—	—
1247	1246	17,10	—	—
1246	1245	42,00	—	—
1245	1244	23,52	—	—
1244	1243	23,72	—	—
1243	1242	23,02	—	—
1242	1241	33,20	—	—
1241	1240	22,59	—	—
1240	1239	22,31	—	—
1239	1238	22,44	—	—
1238	1237	22,87	—	—
1237	1236	23,55	—	—
1236	1235	23,39	—	—
1235	1234	24,15	—	—
1234	1233	24,19	—	—
1233	1232	30,96	—	—
1232	1231	23,86	—	—
1231	1230	627,31	—	—
1230	1229	32,48	—	—
1229	1228	20,24	—	—
1228	1227	20,56	—	—
1227	1226	20,97	—	—
1226	1225	38,46	—	—
1225	1224	21,58	—	—
1224	1223	22,30	—	—
1223	1222	23,53	—	—
1222	1221	22,67	—	—
1221	1220	23,91	—	—
1220	1219	23,06	—	—
1219	1218	677,13	—	—
1218	1217	29,45	—	—
1217	1216	24,05	—	—
1216	1215	24,48	—	—
1215	1214	15,90	—	—
1214	1213	23,66	—	—
1213	1212	23,90	—	—
1212	1211	23,61	—	—
1211	1210	22,99	—	—
1210	1209	40,93	—	—
1209	1208	22,03	—	—
1208	1207	21,70	—	—
1207	1206	46,36	—	—
1206	1205	363,04	—	—
1205	1204	52,50	—	—
1204	1203	22,65	—	—
1203	1202	26,23	—	—
1202	1201	21,84	—	—
1201	1200	21,76	—	—
1200	1199	22,00	—	—

КАРТА-ПЛАН ТЕРРИТОРИИ

**Сведения об уточняемых земельных участках, необходимые для исправления
реестровых ошибок
в сведениях о местоположении их границ**

1199	1198	21,48	—	—
1198	1197	32,04	—	—
1197	1196	23,71	—	—
1196	1195	23,08	—	—
1195	1194	30,24	—	—
1194	1193	22,67	—	—
1193	1192	23,27	—	—
1192	1191	22,68	—	—
1191	1190	119,39	—	—
1190	1189	220,83	—	—
1189	1188	11,77	—	—
1188	1187	17,06	—	—
1187	1186	234,66	—	—
1186	1185	118,89	—	—
1185	1184	24,16	—	—
1184	1183	24,75	—	—
1183	1182	24,29	—	—
1182	1181	32,11	—	—
1181	1180	24,82	—	—
1180	1179	25,30	—	—
1179	1178	34,31	—	—
1178	1177	22,59	—	—
1177	1176	23,54	—	—
1176	1175	23,42	—	—
1175	1174	23,41	—	—
1174	1173	27,78	—	—
1173	1172	24,20	—	—
1172	1171	53,99	—	—
1171	1170	193,13	—	—
1170	1169	170,12	—	—
1169	1168	47,09	—	—
1168	1167	22,86	—	—
1167	1166	23,68	—	—
1166	1165	42,65	—	—
1165	1164	24,30	—	—
1164	1163	24,97	—	—
1163	1162	25,18	—	—
1162	1161	24,73	—	—
1161	1160	16,98	—	—
1160	1159	25,80	—	—
1159	1158	25,42	—	—
1158	1157	30,66	—	—
1157	1156	676,87	—	—
1156	1155	22,33	—	—
1155	1154	22,74	—	—
1154	1153	21,41	—	—
1153	1152	22,47	—	—
1152	1151	21,55	—	—
1151	1150	20,20	—	—
1150	1149	36,39	—	—
1149	1148	20,12	—	—
1148	1147	19,52	—	—
1147	1146	18,84	—	—
1146	1145	31,37	—	—
1145	1144	626,32	—	—

КАРТА-ПЛАН ТЕРРИТОРИИ

Сведения об уточняемых земельных участках, необходимые для исправления реестровых ошибок в сведениях о местоположении их границ

1144	1143	23,03	—	—
1143	1142	29,98	—	—
1142	1141	23,31	—	—
1141	1140	23,49	—	—
1140	1139	22,55	—	—
1139	1138	22,80	—	—
1138	1137	22,31	—	—
1137	1136	21,68	—	—
1136	1135	21,57	—	—
1135	1134	21,70	—	—
1134	1133	32,27	—	—
1133	1132	22,24	—	—
1132	1131	23,00	—	—
1131	1130	22,64	—	—
1130	1129	41,10	—	—
1129	1128	16,24	—	—
1128	1127	44,06	—	—
1127	1126	21,29	—	—
1126	1125	42,47	—	—
1125	1124	39,41	—	—
1124	1123	45,21	—	—
1123	1122	40,48	—	—
1122	1121	7,93	—	—

74:40:0000000:12(16)

1547	1558	4,32	—	—
1558	1557	20,31	—	—
1557	1556	3,61	—	—
1556	1555	12,82	—	—
1555	1554	18,42	—	—
1554	1553	9,81	—	—
1553	1552	9,80	—	—
1552	1551	20,43	—	—
1551	1550	15,16	—	—
1550	1549	17,73	—	—
1549	1548	13,94	—	—
1548	1547	17,10	—	—

3. Характеристики уточняемого земельного участка с кадастровым номером 74:40:0000000:12

№ п/п	Наименование характеристик земельного участка	Значение характеристики
1	2	3
1	Площадь земельного участка ± величина погрешности определения площади ($P \pm \Delta P$), м ²	<p>625665±277</p> <p>(1) – 70108,05±92,67;</p> <p>(2) – 93689,18±107,13;</p> <p>(3) – 36323,83±66,71;</p> <p>(4) – 5195,07±25,23;</p> <p>(5) – 2182,53±16,35;</p> <p>(6) – 10941,47±36,61;</p> <p>(7) – 3653,09±21,15;</p> <p>(8) – 17784,23±46,68;</p> <p>(9) – 5195,05±25,23;</p> <p>(10) – 858,96±10,26;</p> <p>(11) – 119145,24±120,81;</p> <p>(12) – 754,95±9,62;</p> <p>(13) – 157622,21±138,96;</p> <p>(14) – 3034,69±19,28;</p>

КАРТА-ПЛАН ТЕРРИТОРИИ						
Сведения об уточняемых земельных участках, необходимые для исправления реестровых ошибок в сведениях о местоположении их границ						
1	2				3	
					(15) – 97954,52±109,54; (16) – 1221,80±12,23	
2	Формула, примененная для расчета предельной допустимой погрешности определения площади земельного участка (ΔP), м2				$\Delta P = 3,5 \cdot M_t \cdot \sqrt{P_{\text{док}}} = 3,5 \cdot 0,10 \cdot \sqrt{625387} = 277$ (1) $\Delta P = 3,5 \cdot M_t \cdot \sqrt{P_{\text{док}}} = 3,5 \cdot 0,10 \cdot \sqrt{70108,05} = 92,67$; (2) $\Delta P = 3,5 \cdot M_t \cdot \sqrt{P_{\text{док}}} = 3,5 \cdot 0,10 \cdot \sqrt{93689,18} = 107,13$; (3) $\Delta P = 3,5 \cdot M_t \cdot \sqrt{P_{\text{док}}} = 3,5 \cdot 0,10 \cdot \sqrt{36323,83} = 66,71$; (4) $\Delta P = 3,5 \cdot M_t \cdot \sqrt{P_{\text{док}}} = 3,5 \cdot 0,10 \cdot \sqrt{5195,07} = 25,23$; (5) $\Delta P = 3,5 \cdot M_t \cdot \sqrt{P_{\text{док}}} = 3,5 \cdot 0,10 \cdot \sqrt{2182,53} = 16,35$; (6) $\Delta P = 3,5 \cdot M_t \cdot \sqrt{P_{\text{док}}} = 3,5 \cdot 0,10 \cdot \sqrt{10941,47} = 36,61$; (7) $\Delta P = 3,5 \cdot M_t \cdot \sqrt{P_{\text{док}}} = 3,5 \cdot 0,10 \cdot \sqrt{3653,09} = 21,15$; (8) $\Delta P = 3,5 \cdot M_t \cdot \sqrt{P_{\text{док}}} = 3,5 \cdot 0,10 \cdot \sqrt{17784,23} = 46,68$; (9) $\Delta P = 3,5 \cdot M_t \cdot \sqrt{P_{\text{док}}} = 3,5 \cdot 0,10 \cdot \sqrt{5195,05} = 25,23$; (10) $\Delta P = 3,5 \cdot M_t \cdot \sqrt{P_{\text{док}}} = 3,5 \cdot 0,10 \cdot \sqrt{858,96} = 10,26$; (11) $\Delta P = 3,5 \cdot M_t \cdot \sqrt{P_{\text{док}}} = 3,5 \cdot 0,10 \cdot \sqrt{119145,24} = 120,81$; (12) $\Delta P = 3,5 \cdot M_t \cdot \sqrt{P_{\text{док}}} = 3,5 \cdot 0,10 \cdot \sqrt{754,95} = 9,62$; (13) $\Delta P = 3,5 \cdot M_t \cdot \sqrt{P_{\text{док}}} = 3,5 \cdot 0,10 \cdot \sqrt{157622,21} = 138,96$; (14) $\Delta P = 3,5 \cdot M_t \cdot \sqrt{P_{\text{док}}} = 3,5 \cdot 0,10 \cdot \sqrt{3034,69} = 19,28$; (15) $\Delta P = 3,5 \cdot M_t \cdot \sqrt{P_{\text{док}}} = 3,5 \cdot 0,10 \cdot \sqrt{97954,52} = 109,54$; (16) $\Delta P = 3,5 \cdot M_t \cdot \sqrt{P_{\text{док}}} = 3,5 \cdot 0,10 \cdot \sqrt{1221,80} = 12,23$	
3	Иные сведения				—	
1. Сведения о характерных точках границы уточняемого земельного участка с кадастровым номером 74:40:0000000:17						
Зона № —						
Обозначение характерных точек границ	Существующие координаты, м		Уточненные координаты, м		Метод определения координат	Средняя квадратическая погрешность определения координат характерной точки (M_t), м
	X	Y	X	Y		
						Формулы, примененные для расчета средней квадратической погрешности определения координат характерной точки (M_t), м

КАРТА-ПЛАН ТЕРРИТОРИИ

Сведения об уточняемых земельных участках, необходимые для исправления реестровых ошибок в сведениях о местоположении их границ

1	2	3	4	5	6	7	8
74:40:0000000:17(1)							
2085	709494,8 6	227288 3,98	—	—	—	0,10	—
2086	709274,7 3	227308 8,65	—	—	—	0,10	—
2087	709096,0 8	227325 3,42	—	—	—	0,10	—
2088	709080,8 8	227325 3,83	—	—	—	0,10	—
2089	709267,9 4	227308 1,32	—	—	—	0,10	—
2090	709489,6 4	227287 5,18	—	—	—	0,10	—
2085	709494,8 6	227288 3,98	—	—	—	0,10	—
74:40:0000000:17(2)							
2091	707677,0 2	227408 5,70	—	—	—	0,10	—
2104	707674,3 3	227410 0,11	—	—	—	0,10	—
2103	707665,2 6	227409 4,17	—	—	—	0,10	—
2102	707668,6 3	227407 6,10	—	—	—	0,10	—
2101	707669,8 1	227406 9,71	—	—	—	0,10	—
2100	707734,4 8	227372 0,45	—	—	—	0,10	—
2099	707736,3 1	227371 0,49	—	—	—	0,10	—
2098	707765,8 0	227355 0,53	—	—	—	0,10	—
2097	707830,0 1	227354 7,88	—	—	—	0,10	—
2096	707830,2 8	227355 7,88	—	—	—	0,10	—
2095	707774,1 9	227356 0,19	—	—	—	0,10	—
2094	707746,4 5	227371 0,64	—	—	—	0,10	—
2093	707744,6 1	227372 0,61	—	—	—	0,10	—
2092	707678,8 9	227407 5,59	—	—	—	0,10	—
2091	707677,0 2	227408 5,70	—	—	—	0,10	—
74:40:0000000:17(3)							
2117	705539,2 4	227426 4,42	—	—	—	0,10	—
2118	705539,5 4	227425 8,87	—	—	—	0,10	—
2119	705551,9 1	227404 0,92	—	—	—	0,10	—
2120	705564,4 7	227403 4,66	—	—	—	0,10	—

КАРТА-ПЛАН ТЕРРИТОРИИ**Сведения об уточняемых земельных участках, необходимые для исправления
реестровых ошибок
в сведениях о местоположении их границ**

2121	705555,1 8	227402 9,27	—	—	—	0,10	—
2122	705570,4 4	227369 1,07	—	—	—	0,10	—
2123	705576,9 9	227352 1,02	—	—	—	0,10	—
2124	705586,2 0	227324 3,47	—	—	—	0,10	—
2125	705597,7 2	227307 6,80	—	—	—	0,10	—
2126	705598,0 3	227307 2,51	—	—	—	0,10	—
2127	705604,3 9	227298 9,14	—	—	—	0,10	—
2128	705667,6 4	227280 5,50	—	—	—	0,10	—
2129	705665,5 1	227283 5,28	—	—	—	0,10	—
2130	705659,7 3	227291 6,02	—	—	—	0,10	—
2131	705647,8 1	227307 7,48	—	—	—	0,10	—
2132	705647,5 0	227308 1,76	—	—	—	0,10	—
2133	705636,1 3	227324 6,09	—	—	—	0,10	—
2134	705626,9 5	227352 2,81	—	—	—	0,10	—
2135	705620,3 8	227369 3,16	—	—	—	0,10	—
2136	705606,4 8	227400 1,25	—	—	—	0,10	—
2137	705624,5 7	227401 1,75	—	—	—	0,10	—
2138	706403,2 4	227405 8,88	—	—	—	0,10	—
2139	706417,1 8	227405 9,74	—	—	—	0,10	—
2140	706462,8 4	227406 2,57	—	—	—	0,10	—
2141	706375,7 3	227410 7,25	—	—	—	0,10	—
2142	706328,2 0	227410 4,31	—	—	—	0,10	—
2143	706313,3 5	227410 3,39	—	—	—	0,10	—
2144	705622,2 7	227406 1,69	—	—	—	0,10	—
2145	705600,2 2	227407 2,69	—	—	—	0,10	—
2146	705589,4 9	227426 1,34	—	—	—	0,10	—
2147	705589,1 2	227426 7,88	—	—	—	0,10	—
2117	705539,2 4	227426 4,42	—	—	—	0,10	—

КАРТА-ПЛАН ТЕРРИТОРИИ**Сведения об уточняемых земельных участках, необходимые для исправления
реестровых ошибок
в сведениях о местоположении их границ**

74:40:0000000:17(4)							
1789	705652,7 9	227272 5,48	—	—	—	0,10	—
1791	705615,4 8	227283 4,06	—	—	—	0,10	—
1790	705626,6 5	227267 8,10	—	—	—	0,10	—
1789	705652,7 9	227272 5,48	—	—	—	0,10	—
74:40:0000000:17(5)							
1854	705678,7 9	227264 9,80	—	—	—	0,10	—
1855	705657,2 0	227271 2,64	—	—	—	0,10	—
1856	705627,9 5	227265 9,86	—	—	—	0,10	—
1857	705684,9 6	227185 9,91	—	—	—	0,10	—
1858	705734,8 5	227186 3,06	—	—	—	0,10	—
1854	705678,7 9	227264 9,80	—	—	—	0,10	—
74:40:0000000:17(6)							
1792	708097,8 6	227468 5,17	—	—	—	0,10	—
1793	707994,4 5	227459 5,65	—	—	—	0,10	—
1794	707518,2 8	227417 9,73	—	—	—	0,10	—
1795	706998,9 9	227414 7,40	—	—	—	0,10	—
1796	707002,6 3	227409 7,55	—	—	—	0,10	—
1797	707538,3 6	227413 0,90	—	—	—	0,10	—
1798	708045,1 8	227457 3,66	—	—	—	0,10	—
1799	708021,9 3	227453 0,19	—	—	—	0,10	—
1800	708022,9 7	227448 0,39	—	—	—	0,10	—
1801	708003,3 2	227436 1,57	—	—	—	0,10	—
1802	708014,5 0	227436 7,93	—	—	—	0,10	—
1803	708032,9 8	227447 9,68	—	—	—	0,10	—
1804	708031,9 8	227452 7,79	—	—	—	0,10	—
1805	708066,5 4	227459 2,41	—	—	—	0,10	—
1806	708100,6 6	227462 2,35	—	—	—	0,10	—
1807	708101,6 8	227468 8,53	—	—	—	0,10	—
1792	708097,8	227468	—	—	—	0,10	—

КАРТА-ПЛАН ТЕРРИТОРИИ

Сведения об уточняемых земельных участках, необходимые для исправления реестровых ошибок в сведениях о местоположении их границ

	6	5,17					
74:40:0000000:17(7)							
2105	706959,3 1	227414 4,93	—	—	—	0,10	—
2106	706454,3 1	227411 2,10	—	—	—	0,10	—
2107	706541,1 4	227406 7,42	—	—	—	0,10	—
2108	706962,7 2	227409 5,06	—	—	—	0,10	—
2105	706959,3 1	227414 4,93	—	—	—	0,10	—
74:40:0000000:17(8)							
1808	705586,8 3	227430 9,08	—	—	—	0,10	—
1341	705485,8 1	227615 0,19	—	—	—	0,10	—
1342	705433,9 4	227618 3,31	—	—	—	0,10	—
1809	705537,0 0	227430 5,63	—	—	—	0,10	—
1808	705586,8 3	227430 9,08	—	—	—	0,10	—
74:40:0000000:17(9)							
1367	705484,4 6	227617 4,65	—	—	—	0,10	—
2048	705404,0 0	227768 6,49	—	—	—	0,10	—
317	705403,7 2	227769 1,45	—	—	—	0,10	—
328	705402,3 9	227769 7,52	—	—	—	0,10	—
327	705403,9 5	227769 7,68	—	—	—	0,10	—
326	705403,4 2	227770 1,54	—	—	—	0,10	—
325	705401,9 4	227770 1,30	—	—	—	0,10	—
324	705400,6 7	227770 9,10	—	—	—	0,10	—
323	705403,8 0	227770 9,49	—	—	—	0,10	—
340	705403,0 6	227772 3,51	—	—	—	0,10	—
341	705398,1 9	227772 3,16	—	—	—	0,10	—
342	705397,7 7	227772 3,22	—	—	—	0,10	—
240	705395,6 0	227773 4,04	—	—	—	0,10	—
246	705393,8 8	227774 6,10	—	—	—	0,10	—
258	705391,4 6	227775 8,90	—	—	—	0,10	—
259	705401,1 7	227775 9,42	—	—	—	0,10	—

КАРТА-ПЛАН ТЕРРИТОРИИ

Сведения об уточняемых земельных участках, необходимые для исправления реестровых ошибок в сведениях о местоположении их границ

630	705399,6 0	227778 9,30	—	—	—	0,10	—
629	705399,1 5	227778 9,25	—	—	—	0,10	—
628	705398,5 2	227779 5,63	—	—	—	0,10	—
627	705397,8 6	227780 1,86	—	—	—	0,10	—
626	705398,9 3	227780 2,08	—	—	—	0,10	—
108	705398,2 7	227781 4,60	—	—	—	0,10	—
107	705386,6 7	227781 3,79	—	—	—	0,10	—
106	705385,8 5	227782 6,72	—	—	—	0,10	—
592	705385,1 7	227782 6,36	—	—	—	0,10	—
593	705385,1 5	227783 0,83	—	—	—	0,10	—
594	705384,7 8	227783 8,35	—	—	—	0,10	—
595	705394,7 0	227783 8,61	—	—	—	0,10	—
596	705397,0 0	227783 8,93	—	—	—	0,10	—
353	705396,3 5	227785 1,33	—	—	—	0,10	—
348	705384,7 7	227785 0,35	—	—	—	0,10	—
349	705384,2 7	227786 2,77	—	—	—	0,10	—
350	705395,7 0	227786 3,57	—	—	—	0,10	—
332	705394,8 9	227787 8,95	—	—	—	0,10	—
333	705392,6 3	227787 8,74	—	—	—	0,10	—
334	705384,0 1	227787 8,05	—	—	—	0,10	—
335	705384,7 8	227789 4,78	—	—	—	0,10	—
336	705391,9 9	227789 4,76	—	—	—	0,10	—
337	705394,0 6	227789 4,84	—	—	—	0,10	—
2049	705349,0 6	227875 1,03	—	—	—	0,10	—
2050	705301,5 3	227870 2,87	—	—	—	0,10	—
254	705342,0 9	227793 1,07	—	—	—	0,10	—
255	705346,6 4	227792 5,70	—	—	—	0,10	—
150	705347,0 8	227790 5,07	—	—	—	0,10	—

КАРТА-ПЛАН ТЕРРИТОРИИ

Сведения об уточняемых земельных участках, необходимые для исправления реестровых ошибок в сведениях о местоположении их границ

149	705349,9 3	227790 5,03	—	—	—	0,10	—
148	705350,4 2	227790 4,25	—	—	—	0,10	—
147	705350,9 3	227789 3,68	—	—	—	0,10	—
146	705351,2 1	227788 7,64	—	—	—	0,10	—
145	705348,3 2	227788 7,34	—	—	—	0,10	—
144	705347,9 4	227788 6,66	—	—	—	0,10	—
143	705344,4 2	227788 6,62	—	—	—	0,10	—
842	705344,6 9	227788 1,63	—	—	—	0,10	—
776	705344,9 7	227787 6,27	—	—	—	0,10	—
201	705345,4 8	227786 6,71	—	—	—	0,10	—
200	705348,2 9	227786 7,01	—	—	—	0,10	—
199	705348,7 4	227785 7,57	—	—	—	0,10	—
198	705346,9 1	227785 7,22	—	—	—	0,10	—
266	705347,0 2	227785 6,52	—	—	—	0,10	—
267	705347,3 3	227785 2,87	—	—	—	0,10	—
268	705347,5 9	227784 9,11	—	—	—	0,10	—
269	705346,4 0	227784 9,12	—	—	—	0,10	—
19	705348,5 8	227780 7,61	—	—	—	0,10	—
18	705350,8 7	227780 7,46	—	—	—	0,10	—
17	705350,9 2	227780 3,75	—	—	—	0,10	—
16	705347,2 2	227780 3,39	—	—	—	0,10	—
15	705347,1 9	227779 6,30	—	—	—	0,10	—
305	705346,9 7	227779 5,80	—	—	—	0,10	—
304	705346,9 2	227779 4,59	—	—	—	0,10	—
303	705348,7 9	227779 4,53	—	—	—	0,10	—
302	705349,0 6	227779 0,59	—	—	—	0,10	—
301	705349,8 5	227778 8,06	—	—	—	0,10	—
300	705349,6 1	227778 8,04	—	—	—	0,10	—

КАРТА-ПЛАН ТЕРРИТОРИИ

Сведения об уточняемых земельных участках, необходимые для исправления реестровых ошибок в сведениях о местоположении их границ

778	705353,2 6	227771 3,46	—	—	—	0,10	—
779	705353,7 0	227770 4,56	—	—	—	0,10	—
221	705354,6 3	227768 5,60	—	—	—	0,10	—
222	705354,8 7	227768 4,19	—	—	—	0,10	—
223	705355,2 6	227767 9,60	—	—	—	0,10	—
224	705356,3 1	227767 8,02	—	—	—	0,10	—
225	705358,7 1	227767 8,07	—	—	—	0,10	—
226	705358,8 1	227767 3,70	—	—	—	0,10	—
189	705359,5 1	227767 3,22	—	—	—	0,10	—
190	705359,8 7	227767 2,85	—	—	—	0,10	—
191	705366,4 6	227767 3,21	—	—	—	0,10	—
192	705366,4 5	227766 3,97	—	—	—	0,10	—
193	705362,5 0	227766 3,79	—	—	—	0,10	—
194	705360,0 9	227766 3,69	—	—	—	0,10	—
166	705356,4 8	227766 3,73	—	—	—	0,10	—
3	705356,9 9	227765 4,48	—	—	—	0,10	—
4	705359,5 1	227765 4,28	—	—	—	0,10	—
5	705362,6 6	227765 4,23	—	—	—	0,10	—
6	705373,9 5	227765 3,41	—	—	—	0,10	—
7	705373,7 3	227764 4,85	—	—	—	0,10	—
8	705357,0 9	227764 5,56	—	—	—	0,10	—
1366	705432,6 5	227620 8,07	—	—	—	0,10	—
1367	705484,4 6	227617 4,65	—	—	—	0,10	—
74:40:0000000:17(10)							
1992	705319,8 2	227930 0,42	—	—	—	0,10	—
1993	705758,9 7	227932 1,07	—	—	—	0,10	—
1994	706249,3 5	227934 4,56	—	—	—	0,10	—
1995	706513,2 7	227935 7,66	—	—	—	0,10	—
1996	706604,0	227936	—	—	—	0,10	—

КАРТА-ПЛАН ТЕРРИТОРИИ

Сведения об уточняемых земельных участках, необходимые для исправления реестровых ошибок в сведениях о местоположении их границ

	4	2,15					
1997	706600,6 6	227940 7,01	—	—	—	0,10	—
1998	706600,3 2	227941 2,01	—	—	—	0,10	—
1999	706510,7 9	227940 7,59	—	—	—	0,10	—
2000	706246,9 1	227939 4,49	—	—	—	0,10	—
2001	705756,6 0	227937 1,01	—	—	—	0,10	—
2002	705318,0 3	227935 0,38	—	—	—	0,10	—
2003	705300,2 6	228031 8,26	—	—	—	0,10	—
2004	705250,3 2	228031 4,98	—	—	—	0,10	—
2005	705268,5 3	227932 3,31	—	—	—	0,10	—
2006	705288,5 8	227894 9,15	—	—	—	0,10	—
2007	705300,1 0	227873 0,00	—	—	—	0,10	—
2008	705347,6 2	227877 8,23	—	—	—	0,10	—
2009	705338,5 0	227895 1,80	—	—	—	0,10	—
1992	705319,8 2	227930 0,42	—	—	—	0,10	—
74:40:0000000:17(11)							
2010	705289,7 5	228089 0,59	—	—	—	0,10	—
1560	705225,4 2	228092 5,43	—	—	—	0,10	—
1559	705225,2 8	228086 8,66	—	—	—	0,10	—
2013	705240,3 1	228086 0,52	—	—	—	0,10	—
2012	705249,2 2	228037 5,04	—	—	—	0,10	—
2011	705299,1 6	228037 8,32	—	—	—	0,10	—
2010	705289,7 5	228089 0,59	—	—	—	0,10	—
74:40:0000000:17(12)							
1810	704950,4 9	228110 7,49	—	—	—	0,10	—
1811	704893,1 8	228113 1,94	—	—	—	0,10	—
1812	704895,0 6	228110 2,79	—	—	—	0,10	—
1813	704898,0 4	228105 6,52	—	—	—	0,10	—
1814	704877,7 3	228105 5,39	—	—	—	0,10	—
1815	705141,7	228091	—	—	—	0,10	—

КАРТА-ПЛАН ТЕРРИТОРИИ

Сведения об уточняемых земельных участках, необходимые для исправления реестровых ошибок в сведениях о местоположении их границ

	7	3,60					
1816	705168,2 4	228089 9,39	—	—	—	0,10	—
1574	705205,3 1	228087 9,48	—	—	—	0,10	—
1573	705205,4 7	228093 6,25	—	—	—	0,10	—
1817	705189,4 0	228094 4,87	—	—	—	0,10	—
1818	705162,9 2	228095 9,08	—	—	—	0,10	—
1819	704971,2 6	228106 1,91	—	—	—	0,10	—
1570	705206,3 8	228115 1,74	—	—	—	0,10	—
1569	705206,6 1	228120 5,32	—	—	—	0,10	—
1810	704950,4 9	228110 7,49	—	—	—	0,10	—
74:40:0000000:17(13)							
2109	705402,1 3	228124 8,60	—	—	—	0,10	—
2113	705498,8 4	228125 7,02	—	—	—	0,10	—
1395	705591,0 2	228129 0,08	—	—	—	0,10	—
1394	705587,8 8	228134 2,05	—	—	—	0,10	—
2112	705499,6 7	228130 9,65	—	—	—	0,10	—
2111	705459,9 7	228129 5,07	—	—	—	0,10	—
2110	705400,6 4	228127 3,28	—	—	—	0,10	—
2109	705402,1 3	228124 8,60	—	—	—	0,10	—
74:40:0000000:17(14)							
2051	705897,6 6	228148 0,55	—	—	—	0,10	—
2063	705895,3 4	228150 9,77	—	—	—	0,10	—
2062	705845,4 5	228150 6,67	—	—	—	0,10	—
2061	705856,9 1	228132 0,57	—	—	—	0,10	—
2060	705700,5 2	228138 2,46	—	—	—	0,10	—
1400	705640,5 2	228136 0,93	—	—	—	0,10	—
1399	705642,5 9	228132 9,70	—	—	—	0,10	—
2059	705690,1 7	228133 3,83	—	—	—	0,10	—
2058	705690,5 4	228132 5,77	—	—	—	0,10	—
2057	705699,6	228132	—	—	—	0,10	—

КАРТА-ПЛАН ТЕРРИТОРИИ

Сведения об уточняемых земельных участках, необходимые для исправления реестровых ошибок в сведениях о местоположении их границ

	6	9,03					
2056	705817,6 9	228128 2,33	—	—	—	0,10	—
2055	705860,2 8	228128 5,20	—	—	—	0,10	—
2054	705914,2 3	228128 8,84	—	—	—	0,10	—
2053	705908,1 7	228130 1,11	—	—	—	0,10	—
2052	705897,4 8	228147 6,55	—	—	—	0,10	—
2051	705897,6 6	228148 0,55	—	—	—	0,10	—
74:40:0000000:17(15)							
1267	705850,5 2	228167 5,36	—	—	—	0,10	—
2148	705855,4 1	228161 9,93	—	—	—	0,10	—
2149	705839,1 5	228161 8,73	—	—	—	0,10	—
2150	705840,0 1	228160 5,69	—	—	—	0,10	—
2151	705843,0 1	228155 0,70	—	—	—	0,10	—
2152	705892,9 1	228155 3,59	—	—	—	0,10	—
2153	705890,0 3	228160 6,39	—	—	—	0,10	—
2154	705885,2 8	228160 6,02	—	—	—	0,10	—
2155	705884,1 1	228162 1,26	—	—	—	0,10	—
2156	705889,0 6	228162 1,65	—	—	—	0,10	—
2157	705888,4 0	228163 1,89	—	—	—	0,10	—
2158	705885,0 6	228163 1,68	—	—	—	0,10	—
1265	705881,9 6	228167 9,51	—	—	—	0,10	—
1266	705860,5 7	228167 5,46	—	—	—	0,10	—
1267	705850,5 2	228167 5,36	—	—	—	0,10	—
74:40:0000000:17(16)							
1859	705703,1 7	228203 3,48	—	—	—	0,10	—
1883	705477,6 8	228215 2,52	—	—	—	0,10	—
1882	705478,1 6	228214 7,83	—	—	—	0,10	—
1881	705428,4 4	228214 2,72	—	—	—	0,10	—
1880	705424,5 5	228218 0,56	—	—	—	0,10	—
1879	705307,2	228224	—	—	—	0,10	—

КАРТА-ПЛАН ТЕРРИТОРИИ

Сведения об уточняемых земельных участках, необходимые для исправления реестровых ошибок в сведениях о местоположении их границ

	6	2,48					
1878	705278,7 7	228222 3,71	—	—	—	0,10	—
1877	705251,2 7	228226 5,45	—	—	—	0,10	—
1876	705256,8 2	228226 9,10	—	—	—	0,10	—
1875	705124,5 1	228233 8,95	—	—	—	0,10	—
1874	705122,8 1	228233 7,28	—	—	—	0,10	—
1873	705117,5 7	228234 2,61	—	—	—	0,10	—
1872	704803,6 4	228250 8,34	—	—	—	0,10	—
1871	704759,0 7	228251 0,15	—	—	—	0,10	—
1870	704717,1 0	228250 3,68	—	—	—	0,10	—
1869	704708,0 3	228250 2,28	—	—	—	0,10	—
1868	705605,7 3	228202 8,39	—	—	—	0,10	—
1867	705660,2 5	228199 9,61	—	—	—	0,10	—
1866	705819,9 0	228191 5,33	—	—	—	0,10	—
1865	705821,0 7	228191 6,84	—	—	—	0,10	—
1864	705824,4 8	228186 3,74	—	—	—	0,10	—
1863	705840,0 5	228186 4,87	—	—	—	0,10	—
1862	705846,9 4	228177 0,05	—	—	—	0,10	—
1286	705851,7 3	228170 4,23	—	—	—	0,10	—
1287	705861,5 5	228170 5,95	—	—	—	0,10	—
1288	705873,3 5	228170 7,64	—	—	—	0,10	—
1289	705873,1 2	228170 9,30	—	—	—	0,10	—
1290	705883,2 1	228171 1,76	—	—	—	0,10	—
1861	705867,9 7	228194 6,48	—	—	—	0,10	—
1860	705755,0 9	228200 6,07	—	—	—	0,10	—
1859	705703,1 7	228203 3,48	—	—	—	0,10	—
74:40:0000000:17(17)							
1485	703863,0 8	228300 4,85	—	—	—	0,10	—
1884	703369,9 7	228326 5,17	—	—	—	0,10	—

КАРТА-ПЛАН ТЕРРИТОРИИ**Сведения об уточняемых земельных участках, необходимые для исправления
реестровых ошибок
в сведениях о местоположении их границ**

1885	702805,8 7	228396 7,98	—	—	—	0,10	—
1886	702786,3 6	228396 3,35	—	—	—	0,10	—
1887	702778,4 1	228398 1,31	—	—	—	0,10	—
1888	702790,5 5	228398 7,08	—	—	—	0,10	—
1889	702582,3 8	228424 5,69	—	—	—	0,10	—
1890	702573,3 4	228424 6,03	—	—	—	0,10	—
1891	702571,1 6	228426 5,84	—	—	—	0,10	—
1892	702525,7 5	228431 7,41	—	—	—	0,10	—
1893	702527,0 9	228431 4,08	—	—	—	0,10	—
1894	702544,1 2	228427 9,64	—	—	—	0,10	—
1895	702534,1 7	228427 6,33	—	—	—	0,10	—
1896	702516,5 8	228430 3,38	—	—	—	0,10	—
1897	702515,7 1	228430 5,79	—	—	—	0,10	—
1898	702515,2 6	228431 0,94	—	—	—	0,10	—
1899	702520,1 9	228431 9,31	—	—	—	0,10	—
1900	702521,5 7	228432 0,59	—	—	—	0,10	—
1901	702522,4 2	228432 1,15	—	—	—	0,10	—
1902	702491,2 3	228436 0,01	—	—	—	0,10	—
1903	702489,2 0	228435 8,75	—	—	—	0,10	—
1904	702489,2 6	228435 8,54	—	—	—	0,10	—
1905	702471,7 0	228434 7,62	—	—	—	0,10	—
1906	702468,9 3	228435 1,56	—	—	—	0,10	—
1907	702464,9 2	228435 9,08	—	—	—	0,10	—
1908	702465,7 3	228436 2,75	—	—	—	0,10	—
1909	702481,2 8	228436 8,60	—	—	—	0,10	—
1910	702483,6 0	228436 9,52	—	—	—	0,10	—
1911	702458,5 3	228440 0,75	—	—	—	0,10	—
1912	702447,8 3	228439 3,73	—	—	—	0,10	—

КАРТА-ПЛАН ТЕРРИТОРИИ**Сведения об уточняемых земельных участках, необходимые для исправления
реестровых ошибок
в сведениях о местоположении их границ**

1913	702423,1 6	228442 9,22	—	—	—	0,10	—
1914	702422,6 1	228443 0,20	—	—	—	0,10	—
1915	702423,5 2	228443 0,56	—	—	—	0,10	—
1916	702417,8 8	228443 7,74	—	—	—	0,10	—
1917	702410,0 9	228444 9,19	—	—	—	0,10	—
1918	702410,7 0	228444 9,61	—	—	—	0,10	—
1919	702407,9 3	228445 3,72	—	—	—	0,10	—
1920	702410,5 9	228445 6,14	—	—	—	0,10	—
1921	702410,5 1	228445 6,25	—	—	—	0,10	—
1922	702410,2 8	228446 0,86	—	—	—	0,10	—
1923	702409,7 4	228446 1,54	—	—	—	0,10	—
1924	702407,8 0	228446 3,97	—	—	—	0,10	—
1925	702391,8 6	228448 3,82	—	—	—	0,10	—
1926	702391,0 3	228448 3,41	—	—	—	0,10	—
1927	702387,6 8	228448 1,34	—	—	—	0,10	—
1928	702368,5 4	228450 4,98	—	—	—	0,10	—
1929	702372,1 4	228450 7,65	—	—	—	0,10	—
1515	702133,6 1	228480 5,57	—	—	—	0,10	—
1516	702072,0 3	228483 5,42	—	—	—	0,10	—
1930	701704,8 0	228491 9,55	—	—	—	0,10	—
1931	701685,7 8	228487 2,62	—	—	—	0,10	—
1932	702088,9 3	228477 8,30	—	—	—	0,10	—
1933	702244,6 4	228458 7,38	—	—	—	0,10	—
1934	702254,4 4	228458 9,52	—	—	—	0,10	—
1935	702268,0 6	228459 3,06	—	—	—	0,10	—
1936	702269,5 6	228459 3,05	—	—	—	0,10	—
1937	702278,8 0	228457 9,61	—	—	—	0,10	—
1938	702286,3 6	228456 7,85	—	—	—	0,10	—

КАРТА-ПЛАН ТЕРРИТОРИИ**Сведения об уточняемых земельных участках, необходимые для исправления
реестровых ошибок
в сведениях о местоположении их границ**

1939	702288,5 1	228455 6,64	—	—	—	0,10	—
1940	702271,3 7	228455 4,08	—	—	—	0,10	—
1941	702431,5 3	228435 5,44	—	—	—	0,10	—
1942	702509,3 3	228425 7,59	—	—	—	0,10	—
1943	702519,1 0	228426 5,49	—	—	—	0,10	—
1944	702526,8 2	228426 7,95	—	—	—	0,10	—
1945	702536,3 3	228425 6,60	—	—	—	0,10	—
1946	702540,7 8	228425 0,68	—	—	—	0,10	—
1947	702552,1 9	228423 5,98	—	—	—	0,10	—
1948	702553,0 4	228423 4,94	—	—	—	0,10	—
1949	702553,4 4	228423 4,23	—	—	—	0,10	—
1950	702554,3 3	228423 2,73	—	—	—	0,10	—
1951	702558,8 9	228422 6,15	—	—	—	0,10	—
1952	702561,1 4	228422 2,99	—	—	—	0,10	—
1953	702556,5 2	228421 9,86	—	—	—	0,10	—
1954	702557,5 1	228421 9,16	—	—	—	0,10	—
1955	702555,3 8	228421 7,34	—	—	—	0,10	—
1956	702547,2 3	228421 0,37	—	—	—	0,10	—
1957	702565,8 1	228419 1,27	—	—	—	0,10	—
1958	702586,2 5	228420 5,96	—	—	—	0,10	—
1959	702596,0 0	228419 3,79	—	—	—	0,10	—
1960	702582,8 6	228418 3,76	—	—	—	0,10	—
1961	702578,6 1	228417 8,40	—	—	—	0,10	—
1962	702591,2 0	228415 7,83	—	—	—	0,10	—
1963	702671,5 3	228405 6,23	—	—	—	0,10	—
1964	702680,4 3	228404 4,97	—	—	—	0,10	—
1965	702710,3 0	228400 7,19	—	—	—	0,10	—
1966	702706,9 4	228402 6,12	—	—	—	0,10	—

КАРТА-ПЛАН ТЕРРИТОРИИ							
Сведения об уточняемых земельных участках, необходимые для исправления реестровых ошибок в сведениях о местоположении их границ							
1967	702729,5 8	228402 8,63	—	—	—	0,10	—
1968	702731,3 4	228402 8,61	—	—	—	0,10	—
1969	702733,5 6	228402 8,71	—	—	—	0,10	—
1970	702736,7 6	228402 9,22	—	—	—	0,10	—
1971	702738,4 0	228402 9,14	—	—	—	0,10	—
1972	702740,2 3	228402 9,08	—	—	—	0,10	—
1973	702742,4 7	228402 9,18	—	—	—	0,10	—
1974	702745,4 2	228402 9,34	—	—	—	0,10	—
1975	702748,4 2	228402 2,94	—	—	—	0,10	—
1976	702750,6 4	228401 5,72	—	—	—	0,10	—
1977	702738,0 6	228401 2,15	—	—	—	0,10	—
1978	702735,4 5	228401 2,49	—	—	—	0,10	—
1979	702718,9 8	228400 8,82	—	—	—	0,10	—
1980	702717,1 4	228400 8,24	—	—	—	0,10	—
1981	702714,9 9	228400 7,60	—	—	—	0,10	—
1982	702712,2 1	228400 4,82	—	—	—	0,10	—
1983	702763,2 6	228394 1,21	—	—	—	0,10	—
1984	702773,4 7	228394 3,40	—	—	—	0,10	—
1985	702774,2 9	228394 0,88	—	—	—	0,10	—
1986	702779,4 3	228394 2,84	—	—	—	0,10	—
1987	702784,2 8	228394 4,10	—	—	—	0,10	—
1988	702796,9 1	228391 1,97	—	—	—	0,10	—
1989	702803,8 4	228389 4,82	—	—	—	0,10	—
1990	702801,4 6	228389 3,63	—	—	—	0,10	—
1991	703337,4 7	228322 5,80	—	—	—	0,10	—
1484	703879,4 2	228293 9,71	—	—	—	0,10	—
1485	703863,0 8	228300 4,85	—	—	—	0,10	—
74:40:0000000:17(18)							
1689	704522,7	227887	—	—	—	0,10	—

КАРТА-ПЛАН ТЕРРИТОРИИ

Сведения об уточняемых земельных участках, необходимые для исправления реестровых ошибок в сведениях о местоположении их границ

	1	1,49					
1820	704568,9 4	227817 1,87	—	—	—	0,10	—
1821	704598,8 2	227762 5,79	—	—	—	0,10	—
1822	704618,6 5	227732 8,41	—	—	—	0,10	—
1823	704635,5 6	227707 4,64	—	—	—	0,10	—
1824	704638,5 5	227702 9,84	—	—	—	0,10	—
1825	704639,1 3	227700 9,97	—	—	—	0,10	—
1826	704645,3 9	227700 5,95	—	—	—	0,10	—
1827	704647,0 7	227700 4,87	—	—	—	0,10	—
1828	704631,0 5	227728 7,74	—	—	—	0,10	—
1829	704628,6 2	227732 9,07	—	—	—	0,10	—
1830	704608,8 0	227762 6,40	—	—	—	0,10	—
1831	704578,9 2	227817 2,47	—	—	—	0,10	—
1688	704532,2 8	227887 8,28	—	—	—	0,10	—
1689	704522,7 1	227887 1,49	—	—	—	0,10	—
74:40:0000000:17(19)							
2064	704450,3 5	228021 4,05	—	—	—	0,10	—
2065	704447,1 9	228029 2,09	—	—	—	0,10	—
2066	704437,2 5	228029 0,64	—	—	—	0,10	—
2067	704442,1 6	228016 9,01	—	—	—	0,10	—
1619	704521,1 8	227889 4,92	—	—	—	0,10	—
1620	704530,7 8	227890 1,72	—	—	—	0,10	—
2068	704452,1 5	228016 9,52	—	—	—	0,10	—
2069	704449,6 0	228021 3,98	—	—	—	0,10	—
2064	704450,3 5	228021 4,05	—	—	—	0,10	—
74:40:0000000:17(20)							
2070	707628,2 1	228046 3,86	—	—	—	0,10	—
2084	707653,7 3	227999 5,42	—	—	—	0,10	—
2083	707654,9 1	227997 5,46	—	—	—	0,10	—
2082	707686,5	227947	—	—	—	0,10	—

КАРТА-ПЛАН ТЕРРИТОРИИ

Сведения об уточняемых земельных участках, необходимые для исправления реестровых ошибок в сведениях о местоположении их границ

	2	7,44					
2081	706959,8 2	227942 9,81	—	—	—	0,10	—
2080	706693,1 7	227941 6,60	—	—	—	0,10	—
2079	706640,2 0	227941 3,98	—	—	—	0,10	—
2078	706644,1 2	227936 4,13	—	—	—	0,10	—
2077	706695,6 4	227936 6,68	—	—	—	0,10	—
2076	706962,6 9	227937 9,91	—	—	—	0,10	—
2075	707739,5 7	227943 0,82	—	—	—	0,10	—
2074	707704,8 2	227997 8,39	—	—	—	0,10	—
2073	707703,6 3	227999 8,35	—	—	—	0,10	—
2072	707688,9 5	228026 7,88	—	—	—	0,10	—
2071	707678,0 7	228046 7,58	—	—	—	0,10	—
2070	707628,2 1	228046 3,86	—	—	—	0,10	—
74:40:0000000:17(21)							
2014	707800,2 6	228097 6,24	—	—	—	0,10	—
2015	707791,7 4	228115 4,84	—	—	—	0,10	—
2016	707791,9 6	228115 6,05	—	—	—	0,10	—
2017	707790,0 3	228120 6,04	—	—	—	0,10	—
2018	707785,9 7	228120 5,86	—	—	—	0,10	—
2019	707777,6 0	228138 7,18	—	—	—	0,10	—
2020	707777,3 8	228138 9,90	—	—	—	0,10	—
2021	707780,9 9	228139 0,25	—	—	—	0,10	—
2022	707780,8 3	228139 3,52	—	—	—	0,10	—
2023	707778,4 0	228142 6,10	—	—	—	0,10	—
2024	707712,9 7	228148 2,78	—	—	—	0,10	—
2025	707683,6 2	228148 5,63	—	—	—	0,10	—
2026	707687,2 2	228143 5,06	—	—	—	0,10	—
2027	707692,2 8	228143 4,56	—	—	—	0,10	—
2028	707698,4 7	228142 9,20	—	—	—	0,10	—

КАРТА-ПЛАН ТЕРРИТОРИИ

**Сведения об уточняемых земельных участках, необходимые для исправления
реестровых ошибок**

В сведениях о местоположении их границ

2029	707698,0 1	228143 5,79	—	—	—	0,10	—
2030	707713,3 7	228143 6,98	—	—	—	0,10	—
2031	707714,9 2	228141 4,96	—	—	—	0,10	—
2032	707726,5 0	228140 4,92	—	—	—	0,10	—
2033	707733,7 4	228136 0,73	—	—	—	0,10	—
2034	707742,5 5	228136 3,57	—	—	—	0,10	—
2035	707751,6 1	228133 4,58	—	—	—	0,10	—
2036	707737,9 3	228133 0,19	—	—	—	0,10	—
2037	707738,7 4	228131 4,65	—	—	—	0,10	—
2038	707743,7 5	228121 9,80	—	—	—	0,10	—
2039	707761,2 5	228088 8,78	—	—	—	0,10	—
2040	707621,6 8	228056 2,42	—	—	—	0,10	—
2041	707625,1 1	228051 4,84	—	—	—	0,10	—
2042	707674,9 7	228051 8,59	—	—	—	0,10	—
2043	707672,3 7	228055 3,79	—	—	—	0,10	—
2044	707807,6 5	228087 0,14	—	—	—	0,10	—
2045	707801,6 6	228095 7,13	—	—	—	0,10	—
2046	707799,0 2	228095 7,02	—	—	—	0,10	—
2047	707798,0 7	228097 6,14	—	—	—	0,10	—
2014	707800,2 6	228097 6,24	—	—	—	0,10	—

74:40:0000000:17(22)

1785	705386,1 7	228126 7,71	—	—	—	0,10	—
1564	705226,6 4	228121 2,50	—	—	—	0,10	—
1563	705226,4 1	228115 9,32	—	—	—	0,10	—
1786	705379,8 3	228121 4,33	—	—	—	0,10	—
1787	705377,7 0	228124 6,47	—	—	—	0,10	—
1788	705387,4 0	228124 7,31	—	—	—	0,10	—
1785	705386,1 7	228126 7,71	—	—	—	0,10	—

74:40:0000000:17(23)

КАРТА-ПЛАН ТЕРРИТОРИИ

Сведения об уточняемых земельных участках, необходимые для исправления реестровых ошибок в сведениях о местоположении их границ

1832	709430,3 0	227652 7,04	—	—	—	0,10	—
1833	709316,4 8	227846 4,44	—	—	—	0,10	—
1834	709344,2 9	227846 6,16	—	—	—	0,10	—
1835	709585,1 7	227893 8,72	—	—	—	0,10	—
1836	709571,7 4	227894 5,57	—	—	—	0,10	—
1837	709571,3 2	227894 0,17	—	—	—	0,10	—
1838	709556,7 6	227894 1,99	—	—	—	0,10	—
1839	709571,7 3	227893 4,36	—	—	—	0,10	—
1840	709337,9 7	227847 5,79	—	—	—	0,10	—
1841	709305,8 8	227847 3,80	—	—	—	0,10	—
1842	708829,9 5	227844 4,28	—	—	—	0,10	—
1843	708819,9 7	227844 3,65	—	—	—	0,10	—
1844	707454,9 8	227835 9,68	—	—	—	0,10	—
1845	707454,8 2	227834 9,65	—	—	—	0,10	—
1846	708820,3 4	227843 3,66	—	—	—	0,10	—
1847	708830,3 2	227843 4,29	—	—	—	0,10	—
1848	709306,5 0	227846 3,82	—	—	—	0,10	—
1849	709419,6 8	227653 7,25	—	—	—	0,10	—
1832	709430,3 0	227652 7,04	—	—	—	0,10	—
74:40:0000000:17(24)							
1850	707023,2 5	227833 4,04	—	—	—	0,10	—
1851	706720,0 1	227831 4,46	—	—	—	0,10	—
1852	706720,7 2	227830 4,49	—	—	—	0,10	—
1853	707023,8 2	227832 3,14	—	—	—	0,10	—
1850	707023,2 5	227833 4,04	—	—	—	0,10	—
74:40:0000000:17(25)							
2114	704772,8 4	228252 4,60	—	—	—	0,10	—
1461	703893,9 7	228298 8,55	—	—	—	0,10	—
1462	703910,3 1	228292 3,39	—	—	—	0,10	—

КАРТА-ПЛАН ТЕРРИТОРИИ							
Сведения об уточняемых земельных участках, необходимые для исправления реестровых ошибок в сведениях о местоположении их границ							
2115	704685,7 8	228251 4,02	—	—	—	0,10	—
2116	704758,2 2	228252 5,20	—	—	—	0,10	—
2114	704772,8 4	228252 4,60	—	—	—	0,10	—
2. Сведения о частях границ уточняемого земельного участка с кадастровым номером 74:40:0000000:17							
Обозначение части границ		Горизонтальное проложение (S), м	Описание прохождения части границ	Отметка о наличии земельного спора о местоположении границ земельного участка			
от т.	до т.						
1	2	3	4	5			
74:40:0000000:17(1)							
2085	2086	300,58	—	—			
2086	2087	243,03	—	—			
2087	2088	15,21	—	—			
2088	2089	254,46	—	—			
2089	2090	302,73	—	—			
2090	2085	10,23	—	—			
74:40:0000000:17(2)							
2091	2104	14,66	—	—			
2104	2103	10,84	—	—			
2103	2102	18,38	—	—			
2102	2101	6,50	—	—			
2101	2100	355,20	—	—			
2100	2099	10,13	—	—			
2099	2098	162,66	—	—			
2098	2097	64,26	—	—			
2097	2096	10,00	—	—			
2096	2095	56,14	—	—			
2095	2094	152,99	—	—			
2094	2093	10,14	—	—			
2093	2092	361,01	—	—			
2092	2091	10,28	—	—			
74:40:0000000:17(3)							
2117	2118	5,56	—	—			
2118	2119	218,30	—	—			
2119	2120	14,03	—	—			
2120	2121	10,74	—	—			
2121	2122	338,54	—	—			
2122	2123	170,18	—	—			
2123	2124	277,70	—	—			
2124	2125	167,07	—	—			
2125	2126	4,30	—	—			
2126	2127	83,61	—	—			
2127	2128	194,23	—	—			
2128	2129	29,86	—	—			
2129	2130	80,95	—	—			
2130	2131	161,90	—	—			
2131	2132	4,29	—	—			
2132	2133	164,72	—	—			
2133	2134	276,87	—	—			
2134	2135	170,48	—	—			
2135	2136	308,40	—	—			
2136	2137	20,92	—	—			
2137	2138	780,09	—	—			

КАРТА-ПЛАН ТЕРРИТОРИИ**Сведения об уточняемых земельных участках, необходимые для исправления
реестровых ошибок
в сведениях о местоположении их границ**

2138	2139	13,97	—	—
2139	2140	45,75	—	—
2140	2141	97,90	—	—
2141	2142	47,62	—	—
2142	2143	14,88	—	—
2143	2144	692,34	—	—
2144	2145	24,64	—	—
2145	2146	188,95	—	—
2146	2147	6,55	—	—
2147	2117	50,00	—	—
74:40:0000000:17(4)				
1789	1791	114,81	—	—
1791	1790	156,36	—	—
1790	1789	54,11	—	—
74:40:0000000:17(5)				
1854	1855	66,45	—	—
1855	1856	60,34	—	—
1856	1857	801,98	—	—
1857	1858	49,99	—	—
1858	1854	788,73	—	—
74:40:0000000:17(6)				
1792	1793	136,78	—	—
1793	1794	632,24	—	—
1794	1795	520,30	—	—
1795	1796	49,98	—	—
1796	1797	536,77	—	—
1797	1798	672,98	—	—
1798	1799	49,30	—	—
1799	1800	49,81	—	—
1800	1801	120,43	—	—
1801	1802	12,86	—	—
1802	1803	113,27	—	—
1803	1804	48,12	—	—
1804	1805	73,28	—	—
1805	1806	45,39	—	—
1806	1807	66,19	—	—
1807	1792	5,09	—	—
74:40:0000000:17(7)				
2105	2106	506,07	—	—
2106	2107	97,65	—	—
2107	2108	422,49	—	—
2108	2105	49,99	—	—
74:40:0000000:17(8)				
1808	1341	1843,88	—	—
1341	1342	61,54	—	—
1342	1809	1880,51	—	—
1809	1808	49,95	—	—
74:40:0000000:17(9)				
1367	2048	1513,98	—	—
2048	317	4,97	—	—
317	328	6,21	—	—
328	327	1,57	—	—
327	326	3,90	—	—
326	325	1,50	—	—
325	324	7,90	—	—

КАРТА-ПЛАН ТЕРРИТОРИИ

**Сведения об уточняемых земельных участках, необходимые для исправления
реестровых ошибок
в сведениях о местоположении их границ**

324	323	3,15	—	—
323	340	14,04	—	—
340	341	4,88	—	—
341	342	0,42	—	—
342	240	11,04	—	—
240	246	12,18	—	—
246	258	13,03	—	—
258	259	9,72	—	—
259	630	29,92	—	—
630	629	0,45	—	—
629	628	6,41	—	—
628	627	6,26	—	—
627	626	1,09	—	—
626	108	12,54	—	—
108	107	11,63	—	—
107	106	12,96	—	—
106	592	0,77	—	—
592	593	4,47	—	—
593	594	7,53	—	—
594	595	9,92	—	—
595	596	2,32	—	—
596	353	12,42	—	—
353	348	11,62	—	—
348	349	12,43	—	—
349	350	11,46	—	—
350	332	15,40	—	—
332	333	2,27	—	—
333	334	8,65	—	—
334	335	16,75	—	—
335	336	7,21	—	—
336	337	2,07	—	—
337	2049	857,37	—	—
2049	2050	67,66	—	—
2050	254	772,87	—	—
254	255	7,04	—	—
255	150	20,63	—	—
150	149	2,85	—	—
149	148	0,92	—	—
148	147	10,58	—	—
147	146	6,05	—	—
146	145	2,91	—	—
145	144	0,78	—	—
144	143	3,52	—	—
143	842	5,00	—	—
842	776	5,37	—	—
776	201	9,57	—	—
201	200	2,83	—	—
200	199	9,45	—	—
199	198	1,86	—	—
198	266	0,71	—	—
266	267	3,66	—	—
267	268	3,77	—	—
268	269	1,19	—	—
269	19	41,57	—	—
19	18	2,29	—	—

КАРТА-ПЛАН ТЕРРИТОРИИ				
Сведения об уточняемых земельных участках, необходимые для исправления реестровых ошибок в сведениях о местоположении их границ				
18	17	3,71	—	—
17	16	3,72	—	—
16	15	7,09	—	—
15	305	0,55	—	—
305	304	1,21	—	—
304	303	1,87	—	—
303	302	3,95	—	—
302	301	2,65	—	—
301	300	0,24	—	—
300	778	74,67	—	—
778	779	8,91	—	—
779	221	18,98	—	—
221	222	1,43	—	—
222	223	4,61	—	—
223	224	1,90	—	—
224	225	2,40	—	—
225	226	4,37	—	—
226	189	0,85	—	—
189	190	0,52	—	—
190	191	6,60	—	—
191	192	9,24	—	—
192	193	3,95	—	—
193	194	2,41	—	—
194	166	3,61	—	—
166	3	9,26	—	—
3	4	2,53	—	—
4	5	3,15	—	—
5	6	11,32	—	—
6	7	8,56	—	—
7	8	16,66	—	—
8	1366	1439,47	—	—
1366	1367	61,65	—	—
74:40:0000000:17(10)				
1992	1993	439,64	—	—
1993	1994	490,94	—	—
1994	1995	264,24	—	—
1995	1996	90,88	—	—
1996	1997	44,99	—	—
1997	1998	5,01	—	—
1998	1999	89,64	—	—
1999	2000	264,20	—	—
2000	2001	490,87	—	—
2001	2002	439,05	—	—
2002	2003	968,04	—	—
2003	2004	50,05	—	—
2004	2005	991,84	—	—
2005	2006	374,70	—	—
2006	2007	219,45	—	—
2007	2008	67,71	—	—
2008	2009	173,81	—	—
2009	1992	349,12	—	—
74:40:0000000:17(11)				
2010	1560	73,16	—	—
1560	1559	56,77	—	—
1559	2013	17,09	—	—

КАРТА-ПЛАН ТЕРРИТОРИИ**Сведения об уточняемых земельных участках, необходимые для исправления
реестровых ошибок
в сведениях о местоположении их границ**

2013	2012	485,56	—	—
2012	2011	50,05	—	—
2011	2010	512,36	—	—
74:40:0000000:17(12)				
1810	1811	62,31	—	—
1811	1812	29,21	—	—
1812	1813	46,37	—	—
1813	1814	20,34	—	—
1814	1815	299,70	—	—
1815	1816	30,04	—	—
1816	1574	42,08	—	—
1574	1573	56,77	—	—
1573	1817	18,24	—	—
1817	1818	30,05	—	—
1818	1819	217,50	—	—
1819	1570	251,70	—	—
1570	1569	53,58	—	—
1569	1810	274,17	—	—
74:40:0000000:17(13)				
2109	2113	97,08	—	—
2113	1395	97,93	—	—
1395	1394	52,06	—	—
1394	2112	93,97	—	—
2112	2111	42,29	—	—
2111	2110	63,20	—	—
2110	2109	24,72	—	—
74:40:0000000:17(14)				
2051	2063	29,31	—	—
2063	2062	49,99	—	—
2062	2061	186,45	—	—
2061	2060	168,19	—	—
2060	1400	63,75	—	—
1400	1399	31,30	—	—
1399	2059	47,76	—	—
2059	2058	8,07	—	—
2058	2057	9,69	—	—
2057	2056	126,93	—	—
2056	2055	42,69	—	—
2055	2054	54,07	—	—
2054	2053	13,68	—	—
2053	2052	175,77	—	—
2052	2051	4,00	—	—
74:40:0000000:17(15)				
1267	2148	55,65	—	—
2148	2149	16,30	—	—
2149	2150	13,07	—	—
2150	2151	55,07	—	—
2151	2152	49,98	—	—
2152	2153	52,88	—	—
2153	2154	4,76	—	—
2154	2155	15,28	—	—
2155	2156	4,97	—	—
2156	2157	10,26	—	—
2157	2158	3,35	—	—
2158	1265	47,93	—	—

КАРТА-ПЛАН ТЕРРИТОРИИ**Сведения об уточняемых земельных участках, необходимые для исправления
реестровых ошибок
в сведениях о местоположении их границ**

1265	1266	21,77	—	—
1266	1267	10,05	—	—
74:40:0000000:17(16)				
1859	1883	254,98	—	—
1883	1882	4,71	—	—
1882	1881	49,98	—	—
1881	1880	38,04	—	—
1880	1879	132,63	—	—
1879	1878	34,12	—	—
1878	1877	49,98	—	—
1877	1876	6,64	—	—
1876	1875	149,62	—	—
1875	1874	2,38	—	—
1874	1873	7,47	—	—
1873	1872	354,99	—	—
1872	1871	44,61	—	—
1871	1870	42,47	—	—
1870	1869	9,18	—	—
1869	1868	1015,10	—	—
1868	1867	61,65	—	—
1867	1866	180,53	—	—
1866	1865	1,91	—	—
1865	1864	53,21	—	—
1864	1863	15,61	—	—
1863	1862	95,07	—	—
1862	1286	65,99	—	—
1286	1287	9,97	—	—
1287	1288	11,92	—	—
1288	1289	1,68	—	—
1289	1290	10,39	—	—
1290	1861	235,21	—	—
1861	1860	127,64	—	—
1860	1859	58,71	—	—
74:40:0000000:17(17)				
1485	1884	557,61	—	—
1884	1885	901,19	—	—
1885	1886	20,05	—	—
1886	1887	19,64	—	—
1887	1888	13,44	—	—
1888	1889	331,98	—	—
1889	1890	9,05	—	—
1890	1891	19,93	—	—
1891	1892	68,71	—	—
1892	1893	3,59	—	—
1893	1894	38,42	—	—
1894	1895	10,49	—	—
1895	1896	32,27	—	—
1896	1897	2,56	—	—
1897	1898	5,17	—	—
1898	1899	9,71	—	—
1899	1900	1,88	—	—
1900	1901	1,02	—	—
1901	1902	49,83	—	—
1902	1903	2,39	—	—
1903	1904	0,22	—	—

КАРТА-ПЛАН ТЕРРИТОРИИ**Сведения об уточняемых земельных участках, необходимые для исправления
реестровых ошибок
в сведениях о местоположении их границ**

1904	1905	20,68	—	—
1905	1906	4,82	—	—
1906	1907	8,52	—	—
1907	1908	3,76	—	—
1908	1909	16,61	—	—
1909	1910	2,50	—	—
1910	1911	40,05	—	—
1911	1912	12,80	—	—
1912	1913	43,22	—	—
1913	1914	1,12	—	—
1914	1915	0,98	—	—
1915	1916	9,13	—	—
1916	1917	13,85	—	—
1917	1918	0,74	—	—
1918	1919	4,96	—	—
1919	1920	3,60	—	—
1920	1921	0,14	—	—
1921	1922	4,62	—	—
1922	1923	0,87	—	—
1923	1924	3,11	—	—
1924	1925	25,46	—	—
1925	1926	0,93	—	—
1926	1927	3,94	—	—
1927	1928	30,42	—	—
1928	1929	4,48	—	—
1929	1515	381,64	—	—
1515	1516	68,43	—	—
1516	1930	376,74	—	—
1930	1931	50,64	—	—
1931	1932	414,04	—	—
1932	1933	246,37	—	—
1933	1934	10,03	—	—
1934	1935	14,07	—	—
1935	1936	1,50	—	—
1936	1937	16,31	—	—
1937	1938	13,98	—	—
1938	1939	11,41	—	—
1939	1940	17,33	—	—
1940	1941	255,16	—	—
1941	1942	125,01	—	—
1942	1943	12,56	—	—
1943	1944	8,10	—	—
1944	1945	14,81	—	—
1945	1946	7,41	—	—
1946	1947	18,61	—	—
1947	1948	1,34	—	—
1948	1949	0,81	—	—
1949	1950	1,74	—	—
1950	1951	8,01	—	—
1951	1952	3,88	—	—
1952	1953	5,58	—	—
1953	1954	1,21	—	—
1954	1955	2,80	—	—
1955	1956	10,72	—	—
1956	1957	26,65	—	—

КАРТА-ПЛАН ТЕРРИТОРИИ				
Сведения об уточняемых земельных участках, необходимые для исправления реестровых ошибок в сведениях о местоположении их границ				
1957	1958	25,17	—	—
1958	1959	15,59	—	—
1959	1960	16,53	—	—
1960	1961	6,84	—	—
1961	1962	24,12	—	—
1962	1963	129,52	—	—
1963	1964	14,35	—	—
1964	1965	48,16	—	—
1965	1966	19,23	—	—
1966	1967	22,78	—	—
1967	1968	1,76	—	—
1968	1969	2,22	—	—
1969	1970	3,24	—	—
1970	1971	1,64	—	—
1971	1972	1,83	—	—
1972	1973	2,24	—	—
1973	1974	2,95	—	—
1974	1975	7,07	—	—
1975	1976	7,55	—	—
1976	1977	13,08	—	—
1977	1978	2,63	—	—
1978	1979	16,87	—	—
1979	1980	1,93	—	—
1980	1981	2,24	—	—
1981	1982	3,93	—	—
1982	1983	81,56	—	—
1983	1984	10,44	—	—
1984	1985	2,65	—	—
1985	1986	5,50	—	—
1986	1987	5,01	—	—
1987	1988	34,52	—	—
1988	1989	18,50	—	—
1989	1990	2,66	—	—
1990	1991	856,33	—	—
1991	1484	612,83	—	—
1484	1485	67,16	—	—
74:40:0000000:17(18)				
1689	1820	701,15	—	—
1820	1821	546,90	—	—
1821	1822	298,04	—	—
1822	1823	254,33	—	—
1823	1824	44,90	—	—
1824	1825	19,88	—	—
1825	1826	7,44	—	—
1826	1827	2,00	—	—
1827	1828	283,32	—	—
1828	1829	41,40	—	—
1829	1830	297,99	—	—
1830	1831	546,89	—	—
1831	1688	707,35	—	—
1688	1689	11,73	—	—
74:40:0000000:17(19)				
2064	2065	78,10	—	—
2065	2066	10,05	—	—
2066	2067	121,73	—	—

КАРТА-ПЛАН ТЕРРИТОРИИ**Сведения об уточняемых земельных участках, необходимые для исправления
реестровых ошибок
в сведениях о местоположении их границ**

2067	1619	1276,54	—	—
1619	1620	11,76	—	—
1620	2068	1270,24	—	—
2068	2069	44,53	—	—
2069	2064	0,75	—	—
74:40:0000000:17(20)				
2070	2084	469,13	—	—
2084	2083	19,99	—	—
2083	2082	499,02	—	—
2082	2081	728,26	—	—
2081	2080	266,98	—	—
2080	2079	53,03	—	—
2079	2078	50,00	—	—
2078	2077	51,58	—	—
2077	2076	267,38	—	—
2076	2075	778,55	—	—
2075	2074	548,67	—	—
2074	2073	20,00	—	—
2073	2072	269,93	—	—
2072	2071	200,00	—	—
2071	2070	50,00	—	—
74:40:0000000:17(21)				
2014	2015	178,80	—	—
2015	2016	1,23	—	—
2016	2017	50,03	—	—
2017	2018	4,06	—	—
2018	2019	181,51	—	—
2019	2020	2,73	—	—
2020	2021	3,63	—	—
2021	2022	3,27	—	—
2022	2023	32,67	—	—
2023	2024	86,57	—	—
2024	2025	29,49	—	—
2025	2026	50,70	—	—
2026	2027	5,08	—	—
2027	2028	8,19	—	—
2028	2029	6,61	—	—
2029	2030	15,41	—	—
2030	2031	22,07	—	—
2031	2032	15,33	—	—
2032	2033	44,78	—	—
2033	2034	9,26	—	—
2034	2035	30,37	—	—
2035	2036	14,37	—	—
2036	2037	15,56	—	—
2037	2038	94,98	—	—
2038	2039	331,48	—	—
2039	2040	354,95	—	—
2040	2041	47,70	—	—
2041	2042	50,00	—	—
2042	2043	35,30	—	—
2043	2044	344,06	—	—
2044	2045	87,20	—	—
2045	2046	2,64	—	—
2046	2047	19,14	—	—

КАРТА-ПЛАН ТЕРРИТОРИИ

Сведения об уточняемых земельных участках, необходимые для исправления реестровых ошибок в сведениях о местоположении их границ

2047	2014	2,19	—	—
74:40:0000000:17(22)				
1785	1564	168,81	—	—
1564	1563	53,18	—	—
1563	1786	162,98	—	—
1786	1787	32,21	—	—
1787	1788	9,74	—	—
1788	1785	20,44	—	—
74:40:0000000:17(23)				
1832	1833	1940,74	—	—
1833	1834	27,86	—	—
1834	1835	530,41	—	—
1835	1836	15,08	—	—
1836	1837	5,42	—	—
1837	1838	14,67	—	—
1838	1839	16,80	—	—
1839	1840	514,71	—	—
1840	1841	32,15	—	—
1841	1842	476,84	—	—
1842	1843	10,00	—	—
1843	1844	1367,57	—	—
1844	1845	10,03	—	—
1845	1846	1368,10	—	—
1846	1847	10,00	—	—
1847	1848	477,09	—	—
1848	1849	1929,89	—	—
1849	1832	14,73	—	—
74:40:0000000:17(24)				
1850	1851	303,87	—	—
1851	1852	10,00	—	—
1852	1853	303,67	—	—
1853	1850	10,91	—	—
74:40:0000000:17(25)				
2114	1461	993,81	—	—
1461	1462	67,18	—	—
1462	2115	876,89	—	—
2115	2116	73,30	—	—
2116	2114	14,63	—	—

3. Характеристики уточняемого земельного участка с кадастровым номером 74:40:0000000:17

№ п/п	Наименование характеристик земельного участка	Значение характеристики
1	2	3
1	Площадь земельного участка ± величина погрешности определения площади ($P \pm \Delta P$), м ²	1206865±385 (1) – 5502,01±25,96; (2) – 6109,81±27,36; (3) – 109472,03±115,80; (4) – 2303,01±16,80; (5) – 41250,29±71,09; (6) – 66633,98±90,35; (7) – 23266,24±53,39; (8) – 93036,47±106,76; (9) – 124766,36±123,63; (10) – 142395,14±132,07; (11) – 27197,48±57,72; (12) – 32906,96±63,49;

КАРТА-ПЛАН ТЕРРИТОРИИ

Сведения об уточняемых земельных участках, необходимые для исправления реестровых ошибок в сведениях о местоположении их границ

1	2	3
		(13) – 8545,57±32,35; (14) – 21639,13±51,49; (15) – 5117,25±25,04; (16) – 68019,52±91,28; (17) – 143891,74±132,77; (18) – 18223,55±47,25; (19) – 13941,93±41,33; (20) – 104286,36±113,03; (21) – 46833,40±75,74; (22) – 8096,67±31,49; (23) – 43592,93±73,08; (24) – 3175,81±19,72; (25) – 46661,77±75,60
2	Формула, примененная для расчета предельной допустимой погрешности определения площади земельного участка (ΔP), м2	$\Delta P = 3,5 \cdot M_t \cdot \sqrt{P_{\text{док}}} = 3,5 \cdot 0,10 \cdot \sqrt{1208849} = 385$ $(1) \Delta P = 3,5 \cdot M_t \cdot \sqrt{P_{\text{док}}} =$ $3,5 \cdot 0,10 \cdot \sqrt{5502,01} = 25,96 ;$ $(2) \Delta P = 3,5 \cdot M_t \cdot \sqrt{P_{\text{док}}} =$ $3,5 \cdot 0,10 \cdot \sqrt{6109,81} = 27,36 ;$ $(3) \Delta P = 3,5 \cdot M_t \cdot \sqrt{P_{\text{док}}} =$ $3,5 \cdot 0,10 \cdot \sqrt{109472,03} = 115,80 ;$ $(4) \Delta P = 3,5 \cdot M_t \cdot \sqrt{P_{\text{док}}} =$ $3,5 \cdot 0,10 \cdot \sqrt{2303,01} = 16,80 ;$ $(5) \Delta P = 3,5 \cdot M_t \cdot \sqrt{P_{\text{док}}} =$ $3,5 \cdot 0,10 \cdot \sqrt{41250,29} = 71,09 ;$ $(6) \Delta P = 3,5 \cdot M_t \cdot \sqrt{P_{\text{док}}} =$ $3,5 \cdot 0,10 \cdot \sqrt{66633,98} = 90,35 ;$ $(7) \Delta P = 3,5 \cdot M_t \cdot \sqrt{P_{\text{док}}} =$ $3,5 \cdot 0,10 \cdot \sqrt{23266,24} = 53,39 ;$ $(8) \Delta P = 3,5 \cdot M_t \cdot \sqrt{P_{\text{док}}} =$ $3,5 \cdot 0,10 \cdot \sqrt{93036,47} = 106,76 ;$ $(9) \Delta P = 3,5 \cdot M_t \cdot \sqrt{P_{\text{док}}} =$ $3,5 \cdot 0,10 \cdot \sqrt{124766,36} = 123,63 ;$ $(10) \Delta P = 3,5 \cdot M_t \cdot \sqrt{P_{\text{док}}} =$ $3,5 \cdot 0,10 \cdot \sqrt{142395,14} = 132,07 ;$ $(11) \Delta P = 3,5 \cdot M_t \cdot \sqrt{P_{\text{док}}} =$ $3,5 \cdot 0,10 \cdot \sqrt{27197,48} = 57,72 ;$ $(12) \Delta P = 3,5 \cdot M_t \cdot \sqrt{P_{\text{док}}} =$ $3,5 \cdot 0,10 \cdot \sqrt{32906,96} = 63,49 ;$ $(13) \Delta P = 3,5 \cdot M_t \cdot \sqrt{P_{\text{док}}} =$ $3,5 \cdot 0,10 \cdot \sqrt{8545,57} = 32,35 ;$ $(14) \Delta P = 3,5 \cdot M_t \cdot \sqrt{P_{\text{док}}} =$ $3,5 \cdot 0,10 \cdot \sqrt{21639,13} = 51,49 ;$ $(15) \Delta P = 3,5 \cdot M_t \cdot \sqrt{P_{\text{док}}} =$ $3,5 \cdot 0,10 \cdot \sqrt{5117,25} = 25,04 ;$ $(16) \Delta P = 3,5 \cdot M_t \cdot \sqrt{P_{\text{док}}} =$ $3,5 \cdot 0,10 \cdot \sqrt{68019,52} = 91,28 ;$ $(17) \Delta P = 3,5 \cdot M_t \cdot \sqrt{P_{\text{док}}} =$

КАРТА-ПЛАН ТЕРРИТОРИИ							
Сведения об уточняемых земельных участках, необходимые для исправления реестровых ошибок в сведениях о местоположении их границ							
1	2				3		
					$3,5 \cdot 0,10 \cdot \sqrt{143891,74} = 132,77$; $(18) \Delta P = 3,5 \cdot M_t \cdot \sqrt{P_{\text{док}}} =$ $3,5 \cdot 0,10 \cdot \sqrt{18223,55} = 47,25$; $(19) \Delta P = 3,5 \cdot M_t \cdot \sqrt{P_{\text{док}}} =$ $3,5 \cdot 0,10 \cdot \sqrt{13941,93} = 41,33$; $(20) \Delta P = 3,5 \cdot M_t \cdot \sqrt{P_{\text{док}}} =$ $3,5 \cdot 0,10 \cdot \sqrt{104286,36} = 113,03$; $(21) \Delta P = 3,5 \cdot M_t \cdot \sqrt{P_{\text{док}}} =$ $3,5 \cdot 0,10 \cdot \sqrt{46833,40} = 75,74$; $(22) \Delta P = 3,5 \cdot M_t \cdot \sqrt{P_{\text{док}}} =$ $3,5 \cdot 0,10 \cdot \sqrt{8096,67} = 31,49$; $(23) \Delta P = 3,5 \cdot M_t \cdot \sqrt{P_{\text{док}}} =$ $3,5 \cdot 0,10 \cdot \sqrt{43592,93} = 73,08$; $(24) \Delta P = 3,5 \cdot M_t \cdot \sqrt{P_{\text{док}}} =$ $3,5 \cdot 0,10 \cdot \sqrt{3175,81} = 19,72$; $(25) \Delta P = 3,5 \cdot M_t \cdot \sqrt{P_{\text{док}}} =$ $3,5 \cdot 0,10 \cdot \sqrt{46661,77} = 75,60$		
3	Иные сведения				—		

1. Сведения о характерных точках границы уточняемого земельного участка с кадастровым номером 74:40:0000000:48							
Зона № —							
Обозначение характерных точек границ	Существующие координаты, м		Уточненные координаты, м		Метод определения координат	Средняя квадратическая погрешность определения координат характерной точки (M _t), м	Формулы, примененные для расчета средней квадратической погрешности определения координат характерной точки (M _t), м
	X	Y	X	Y			
1	2	3	4	5	6	7	8
—	—	—	—	—	—	—	—

2. Сведения о частях границ уточняемого земельного участка с кадастровым номером 74:40:0000000:48				
Обозначение части границ		Горизонтальное проложение (S), м	Описание прохождения части границ	Отметка о наличии земельного спора о местоположении границ земельного участка
от т.	до т.			
1	2	3	4	5
—	—	—	—	—

3. Характеристики уточняемого земельного участка с кадастровым номером 74:40:0000000:48		
№ п/п	Наименование характеристик земельного участка	Значение характеристики
1	2	3
1	Площадь земельного участка ± величина погрешности определения площади (P ± ΔP), м ²	—±110
2	Формула, примененная для расчета предельной допустимой погрешности определения площади земельного участка (ΔP), м ²	$\Delta P = 3,5 \cdot M_t \cdot \sqrt{P_{\text{док}}} = 3,5 \cdot 0,10 \cdot \sqrt{99351} = 110$
3	Иные сведения	—

КАРТА-ПЛАН ТЕРРИТОРИИ							
Сведения об уточняемых земельных участках, необходимые для исправления реестровых ошибок в сведениях о местоположении их границ							
1. Сведения о характерных точках границы уточняемого земельного участка с кадастровым номером 74:40:0000000:5517							
Зона № —							
Обозначение характерных точек границ	Существующие координаты, м		Уточненные координаты, м		Метод определения координат	Средняя квадратическая погрешность определения координат характерной точки (M _t), м	Формулы, примененные для расчета средней квадратической погрешности определения координат характерной точки (M _t), м
	X	Y	X	Y			
1	2	3	4	5	6	7	8
—	—	—	—	—	—	—	—
2. Сведения о частях границ уточняемого земельного участка с кадастровым номером 74:40:0000000:5517							
Обозначение части границ		Горизонтальное проложение (S), м	Описание прохождения части границ	Отметка о наличии земельного спора о местоположении границ земельного участка			
от т.	до т.						
1	2	3	4	5			
—	—	—	—	—			
3. Характеристики уточняемого земельного участка с кадастровым номером 74:40:0000000:5517							
№ п/п	Наименование характеристик земельного участка		Значение характеристики				
1	2		3				
1	Площадь земельного участка ± величина погрешности определения площади (P ± ΔP), м ²		—±8				
2	Формула, примененная для расчета предельной допустимой погрешности определения площади земельного участка (ΔP), м ²		$\Delta P = 3,5 \cdot M_t \cdot \sqrt{P_{\text{док}}} = 3,5 \cdot 0,10 \cdot \sqrt{556} = 8$				
3	Иные сведения		—				
1. Сведения о характерных точках границы уточняемого земельного участка с кадастровым номером 74:40:1003003:2							
Зона № —							
Обозначение характерных точек границ	Существующие координаты, м		Уточненные координаты, м		Метод определения координат	Средняя квадратическая погрешность определения координат характерной точки (M _t), м	Формулы, примененные для расчета средней квадратической погрешности определения координат характерной точки (M _t), м
	X	Y	X	Y			
1	2	3	4	5	6	7	8
—	—	—	—	—	—	—	—
2. Сведения о частях границ уточняемого земельного участка с кадастровым номером 74:40:1003003:2							
Обозначение части границ		Горизонтальное проложение (S), м	Описание прохождения части границ	Отметка о наличии земельного спора о местоположении границ земельного участка			
от т.	до т.						
1	2	3	4	5			
—	—	—	—	—			
3. Характеристики уточняемого земельного участка с кадастровым номером 74:40:1003003:2							
№ п/п	Наименование характеристик земельного участка		Значение характеристики				
1	2		3				

КАРТА-ПЛАН ТЕРРИТОРИИ

Сведения об уточняемых земельных участках, необходимые для исправления реестровых ошибок в сведениях о местоположении их границ

1	2	3
1	Площадь земельного участка \pm величина погрешности определения площади ($P \pm \Delta P$), м ²	— ± 9
2	Формула, примененная для расчета предельной допустимой погрешности определения площади земельного участка (ΔP), м ²	$\Delta P = 3,5 \cdot M_t \cdot \sqrt{P_{\text{док}}} = 3,5 \cdot 0,10 \cdot \sqrt{613} = 9$
3	Иные сведения	—

1. Сведения о характерных точках границы уточняемого земельного участка с кадастровым номером 74:40:1003003:5

Зона № —

Обозначение характерных точек границ	Существующие координаты, м		Уточненные координаты, м		Метод определения координат	Средняя квадратическая погрешность определения координат характерной точки (M_t), м	Формулы, примененные для расчета средней квадратической погрешности определения координат характерной точки (M_t), м
	X	Y	X	Y			
1	2	3	4	5	6	7	8
—	—	—	—	—	—	—	—

2. Сведения о частях границ уточняемого земельного участка с кадастровым номером 74:40:1003003:5

Обозначение части границ		Горизонтальное проложение (S), м	Описание прохождения части границ	Отметка о наличии земельного спора о местоположении границ земельного участка
от т.	до т.			
1	2	3	4	5
—	—	—	—	—

3. Характеристики уточняемого земельного участка с кадастровым номером 74:40:1003003:5

№ п/п	Наименование характеристик земельного участка	Значение характеристики
1	2	3
1	Площадь земельного участка \pm величина погрешности определения площади ($P \pm \Delta P$), м ²	— ± 7
2	Формула, примененная для расчета предельной допустимой погрешности определения площади земельного участка (ΔP), м ²	$\Delta P = 3,5 \cdot M_t \cdot \sqrt{P_{\text{док}}} = 3,5 \cdot 0,10 \cdot \sqrt{381} = 7$
3	Иные сведения	—

1. Сведения о характерных точках границы уточняемого земельного участка с кадастровым номером 74:40:1003003:6

Зона № —

Обозначение характерных точек границ	Существующие координаты, м		Уточненные координаты, м		Метод определения координат	Средняя квадратическая погрешность определения координат характерной точки (M_t), м	Формулы, примененные для расчета средней квадратической погрешности определения координат характерной точки (M_t), м
	X	Y	X	Y			
1	2	3	4	5	6	7	8
—	—	—	—	—	—	—	—

2. Сведения о частях границ уточняемого земельного участка с кадастровым номером 74:40:1003003:6

Обозначение части границ		Горизонтальное проложение (S), м	Описание прохождения части границ	Отметка о наличии земельного спора о местоположении границ земельного участка
от т.	до т.			

КАРТА-ПЛАН ТЕРРИТОРИИ							
Сведения об уточняемых земельных участках, необходимые для исправления реестровых ошибок в сведениях о местоположении их границ							
1	2	3	4	5			
—	—	—	—	—			
3. Характеристики уточняемого земельного участка с кадастровым номером 74:40:1003003:6							
№ п/п	Наименование характеристик земельного участка				Значение характеристики		
1	2				3		
1	Площадь земельного участка ± величина погрешности определения площади ($P \pm \Delta P$), м ²				—±9		
2	Формула, примененная для расчета предельной допустимой погрешности определения площади земельного участка (ΔP), м ²				$\Delta P = 3,5 \cdot M_t \cdot \sqrt{P_{\text{ДОК}}} = 3,5 \cdot 0,10 \cdot \sqrt{649} = 9$		
3	Иные сведения				—		
1. Сведения о характерных точках границы уточняемого земельного участка с кадастровым номером 74:40:1003003:7							
Зона № —							
Обозначение характерных точек границ	Существующие координаты, м		Уточненные координаты, м		Метод определения координат	Средняя квадратическая погрешность определения координат характерной точки (M_t), м	Формулы, примененные для расчета средней квадратической погрешности определения координат характерной точки (M_t), м
	X	Y	X	Y			
1	2	3	4	5	6	7	8
—	—	—	—	—	—	—	—
2. Сведения о частях границ уточняемого земельного участка с кадастровым номером 74:40:1003003:7							
Обозначение части границ		Горизонтальное проложение (S), м	Описание прохождения части границ	Отметка о наличии земельного спора о местоположении границ земельного участка			
от т.	до т.						
1	2	3	4	5			
—	—	—	—	—			
3. Характеристики уточняемого земельного участка с кадастровым номером 74:40:1003003:7							
№ п/п	Наименование характеристик земельного участка				Значение характеристики		
1	2				3		
1	Площадь земельного участка ± величина погрешности определения площади ($P \pm \Delta P$), м ²				—±12		
2	Формула, примененная для расчета предельной допустимой погрешности определения площади земельного участка (ΔP), м ²				$\Delta P = 3,5 \cdot M_t \cdot \sqrt{P_{\text{ДОК}}} = 3,5 \cdot 0,10 \cdot \sqrt{1131} = 12$		
3	Иные сведения				—		
1. Сведения о характерных точках границы уточняемого земельного участка с кадастровым номером 74:40:1003003:8							
Зона № —							
Обозначение характерных точек границ	Существующие координаты, м		Уточненные координаты, м		Метод определения координат	Средняя квадратическая погрешность определения координат характерной точки (M_t), м	Формулы, примененные для расчета средней квадратической погрешности определения координат характерной точки (M_t), м
	X	Y	X	Y			
1	2	3	4	5	6	7	8

КАРТА-ПЛАН ТЕРРИТОРИИ							
Сведения об уточняемых земельных участках, необходимые для исправления реестровых ошибок в сведениях о местоположении их границ							
—		—		—		—	
2. Сведения о частях границ уточняемого земельного участка с кадастровым номером 74:40:1003003:8							
Обозначение части границ		Горизонтальное проложение (S), м		Описание прохождения части границ	Отметка о наличии земельного спора о местоположении границ земельного участка		
от т.	до т.						
1	2	3		4	5		
—	—	—		—	—		
3. Характеристики уточняемого земельного участка с кадастровым номером 74:40:1003003:8							
№ п/п	Наименование характеристик земельного участка				Значение характеристики		
1	2				3		
1	Площадь земельного участка ± величина погрешности определения площади ($P \pm \Delta P$), м ²				—±7		
2	Формула, примененная для расчета предельной допустимой погрешности определения площади земельного участка (ΔP), м ²				$\Delta P = 3,5 \cdot M_t \cdot \sqrt{P_{\text{док}}} = 3,5 \cdot 0,10 \cdot \sqrt{376} = 7$		
3	Иные сведения				—		
1. Сведения о характерных точках границы уточняемого земельного участка с кадастровым номером 74:40:1003003:9							
Зона № —							
Обозначение характерных точек границ	Существующие координаты, м		Уточненные координаты, м		Метод определения координат	Средняя квадратическая погрешность определения координат характерной точки (M_t), м	Формулы, примененные для расчета средней квадратической погрешности определения координат характерной точки (M_t), м
	X	Y	X	Y			
1	2	3	4	5	6	7	8
—	—	—	—	—	—	—	—
2. Сведения о частях границ уточняемого земельного участка с кадастровым номером 74:40:1003003:9							
Обозначение части границ		Горизонтальное проложение (S), м		Описание прохождения части границ	Отметка о наличии земельного спора о местоположении границ земельного участка		
от т.	до т.						
1	2	3		4	5		
—	—	—		—	—		
3. Характеристики уточняемого земельного участка с кадастровым номером 74:40:1003003:9							
№ п/п	Наименование характеристик земельного участка				Значение характеристики		
1	2				3		
1	Площадь земельного участка ± величина погрешности определения площади ($P \pm \Delta P$), м ²				—±9		
2	Формула, примененная для расчета предельной допустимой погрешности определения площади земельного участка (ΔP), м ²				$\Delta P = 3,5 \cdot M_t \cdot \sqrt{P_{\text{док}}} = 3,5 \cdot 0,10 \cdot \sqrt{610} = 9$		
3	Иные сведения				—		

КАРТА-ПЛАН ТЕРРИТОРИИ Сведения об уточняемых земельных участках, необходимые для исправления реестровых ошибок в сведениях о местоположении их границ
--

1. Сведения о характерных точках границы уточняемого земельного участка с кадастровым номером 74:40:1003003:10 Зона № —

Обозначение характерных точек границ	Существующие координаты, м		Уточненные координаты, м		Метод определения координат	Средняя квадратическая погрешность определения координат характерной точки (M _t), м	Формулы, примененные для расчета средней квадратической погрешности определения координат характерной точки (M _t), м
	X	Y	X	Y			
1	2	3	4	5	6	7	8
—	—	—	—	—	—	—	—

2. Сведения о частях границ уточняемого земельного участка с кадастровым номером 74:40:1003003:10				
Обозначение части границ		Горизонтальное проложение (S), м	Описание прохождения части границ	Отметка о наличии земельного спора о местоположении границ земельного участка
от т.	до т.			
1	2	3	4	5
—	—	—	—	—

3. Характеристики уточняемого земельного участка с кадастровым номером 74:40:1003003:10		
№ п/п	Наименование характеристик земельного участка	Значение характеристики
1	2	3
1	Площадь земельного участка ± величина погрешности определения площади (P ± ΔP), м ²	—±7
2	Формула, примененная для расчета предельной допустимой погрешности определения площади земельного участка (ΔP), м ²	$\Delta P = 3,5 \cdot M_t \cdot \sqrt{P_{\text{док}}} = 3,5 \cdot 0,10 \cdot \sqrt{407} = 7$
3	Иные сведения	—

1. Сведения о характерных точках границы уточняемого земельного участка с кадастровым номером 74:40:1003003:11 Зона № —

Обозначение характерных точек границ	Существующие координаты, м		Уточненные координаты, м		Метод определения координат	Средняя квадратическая погрешность определения координат характерной точки (M _t), м	Формулы, примененные для расчета средней квадратической погрешности определения координат характерной точки (M _t), м
	X	Y	X	Y			
1	2	3	4	5	6	7	8
—	—	—	—	—	—	—	—

2. Сведения о частях границ уточняемого земельного участка с кадастровым номером 74:40:1003003:11				
Обозначение части границ		Горизонтальное проложение (S), м	Описание прохождения части границ	Отметка о наличии земельного спора о местоположении границ земельного участка
от т.	до т.			
1	2	3	4	5
—	—	—	—	—

3. Характеристики уточняемого земельного участка с кадастровым номером 74:40:1003003:11		
№ п/п	Наименование характеристик земельного участка	Значение характеристики
1	2	3

КАРТА-ПЛАН ТЕРРИТОРИИ							
Сведения об уточняемых земельных участках, необходимые для исправления реестровых ошибок в сведениях о местоположении их границ							
1	2				3		
1	Площадь земельного участка ± величина погрешности определения площади ($P \pm \Delta P$), м ²				—±9		
2	Формула, примененная для расчета предельной допустимой погрешности определения площади земельного участка (ΔP), м ²				$\Delta P = 3,5 \cdot M_t \cdot \sqrt{P_{\text{док}}} = 3,5 \cdot 0,10 \cdot \sqrt{608} = 9$		
3	Иные сведения				—		
1. Сведения о характерных точках границы уточняемого земельного участка с кадастровым номером 74:40:1003003:12							
Зона № —							
Обозначение характерных точек границ	Существующие координаты, м		Уточненные координаты, м		Метод определения координат	Средняя квадратическая погрешность определения координат характерной точки (M_t), м	Формулы, примененные для расчета средней квадратической погрешности определения координат характерной точки (M_t), м
	X	Y	X	Y			
1	2	3	4	5	6	7	8
—	—	—	—	—	—	—	—
2. Сведения о частях границ уточняемого земельного участка с кадастровым номером 74:40:1003003:12							
Обозначение части границ		Горизонтальное проложение (S), м	Описание прохождения части границ	Отметка о наличии земельного спора о местоположении границ земельного участка			
от т.	до т.						
1	2	3	4	5			
—	—	—	—	—			
3. Характеристики уточняемого земельного участка с кадастровым номером 74:40:1003003:12							
№ п/п	Наименование характеристик земельного участка				Значение характеристики		
1	2				3		
1	Площадь земельного участка ± величина погрешности определения площади ($P \pm \Delta P$), м ²				—±9		
2	Формула, примененная для расчета предельной допустимой погрешности определения площади земельного участка (ΔP), м ²				$\Delta P = 3,5 \cdot M_t \cdot \sqrt{P_{\text{док}}} = 3,5 \cdot 0,10 \cdot \sqrt{649} = 9$		
3	Иные сведения				—		
1. Сведения о характерных точках границы уточняемого земельного участка с кадастровым номером 74:40:1003003:14							
Зона № —							
Обозначение характерных точек границ	Существующие координаты, м		Уточненные координаты, м		Метод определения координат	Средняя квадратическая погрешность определения координат характерной точки (M_t), м	Формулы, примененные для расчета средней квадратической погрешности определения координат характерной точки (M_t), м
	X	Y	X	Y			
1	2	3	4	5	6	7	8
—	—	—	—	—	—	—	—
2. Сведения о частях границ уточняемого земельного участка с кадастровым номером 74:40:1003003:14							
Обозначение части границ		Горизонтальное проложение (S), м	Описание прохождения части границ	Отметка о наличии земельного спора о местоположении границ земельного участка			
от т.	до т.						

КАРТА-ПЛАН ТЕРРИТОРИИ							
Сведения об уточняемых земельных участках, необходимые для исправления реестровых ошибок в сведениях о местоположении их границ							
1	2	3	4	5			
—	—	—	—	—			
3. Характеристики уточняемого земельного участка с кадастровым номером 74:40:1003003:14							
№ п/п	Наименование характеристик земельного участка				Значение характеристики		
1	2				3		
1	Площадь земельного участка ± величина погрешности определения площади ($P \pm \Delta P$), м ²				—±37		
2	Формула, примененная для расчета предельной допустимой погрешности определения площади земельного участка (ΔP), м ²				$\Delta P = 3,5 \cdot M_t \cdot \sqrt{P_{\text{ДОК}}} = 3,5 \cdot 0,10 \cdot \sqrt{11219} = 37$		
3	Иные сведения				—		
1. Сведения о характерных точках границы уточняемого земельного участка с кадастровым номером 74:40:1003003:15							
Зона № —							
Обозначение характерных точек границ	Существующие координаты, м		Уточненные координаты, м		Метод определения координат	Средняя квадратическая погрешность определения координат характерной точки (M_t), м	Формулы, примененные для расчета средней квадратической погрешности определения координат характерной точки (M_t), м
	X	Y	X	Y			
1	2	3	4	5	6	7	8
—	—	—	—	—	—	—	—
2. Сведения о частях границ уточняемого земельного участка с кадастровым номером 74:40:1003003:15							
Обозначение части границ		Горизонтальное проложение (S), м	Описание прохождения части границ	Отметка о наличии земельного спора о местоположении границ земельного участка			
от т.	до т.						
1	2	3	4	5			
—	—	—	—	—			
3. Характеристики уточняемого земельного участка с кадастровым номером 74:40:1003003:15							
№ п/п	Наименование характеристик земельного участка				Значение характеристики		
1	2				3		
1	Площадь земельного участка ± величина погрешности определения площади ($P \pm \Delta P$), м ²				—±6		
2	Формула, примененная для расчета предельной допустимой погрешности определения площади земельного участка (ΔP), м ²				$\Delta P = 3,5 \cdot M_t \cdot \sqrt{P_{\text{ДОК}}} = 3,5 \cdot 0,10 \cdot \sqrt{301} = 6$		
3	Иные сведения				—		
1. Сведения о характерных точках границы уточняемого земельного участка с кадастровым номером 74:40:1003003:16							
Зона № —							
Обозначение характерных точек границ	Существующие координаты, м		Уточненные координаты, м		Метод определения координат	Средняя квадратическая погрешность определения координат характерной точки (M_t), м	Формулы, примененные для расчета средней квадратической погрешности определения координат характерной точки (M_t), м
	X	Y	X	Y			
1	2	3	4	5	6	7	8

КАРТА-ПЛАН ТЕРРИТОРИИ							
Сведения об уточняемых земельных участках, необходимые для исправления реестровых ошибок в сведениях о местоположении их границ							
—		—		—		—	
2. Сведения о частях границ уточняемого земельного участка с кадастровым номером 74:40:1003003:16							
Обозначение части границ		Горизонтальное проложение (S), м		Описание прохождения части границ	Отметка о наличии земельного спора о местоположении границ земельного участка		
от т.	до т.						
1	2	3		4	5		
—	—	—		—	—		
3. Характеристики уточняемого земельного участка с кадастровым номером 74:40:1003003:16							
№ п/п	Наименование характеристик земельного участка				Значение характеристики		
1	2				3		
1	Площадь земельного участка ± величина погрешности определения площади ($P \pm \Delta P$), м ²				—±8		
2	Формула, примененная для расчета предельной допустимой погрешности определения площади земельного участка (ΔP), м ²				$\Delta P = 3,5 \cdot M_t \cdot \sqrt{P_{\text{док}}} = 3,5 \cdot 0,10 \cdot \sqrt{567} = 8$		
3	Иные сведения				—		
1. Сведения о характерных точках границы уточняемого земельного участка с кадастровым номером 74:40:1003003:18							
Зона № —							
Обозначение характерных точек границ	Существующие координаты, м		Уточненные координаты, м		Метод определения координат	Средняя квадратическая погрешность определения координат характерной точки (M_t), м	Формулы, примененные для расчета средней квадратической погрешности определения координат характерной точки (M_t), м
	X	Y	X	Y			
1	2	3	4	5	6	7	8
—	—	—	—	—	—	—	—
2. Сведения о частях границ уточняемого земельного участка с кадастровым номером 74:40:1003003:18							
Обозначение части границ		Горизонтальное проложение (S), м		Описание прохождения части границ	Отметка о наличии земельного спора о местоположении границ земельного участка		
от т.	до т.						
1	2	3		4	5		
—	—	—		—	—		
3. Характеристики уточняемого земельного участка с кадастровым номером 74:40:1003003:18							
№ п/п	Наименование характеристик земельного участка				Значение характеристики		
1	2				3		
1	Площадь земельного участка ± величина погрешности определения площади ($P \pm \Delta P$), м ²				—±7		
2	Формула, примененная для расчета предельной допустимой погрешности определения площади земельного участка (ΔP), м ²				$\Delta P = 3,5 \cdot M_t \cdot \sqrt{P_{\text{док}}} = 3,5 \cdot 0,10 \cdot \sqrt{371} = 7$		
3	Иные сведения				—		

КАРТА-ПЛАН ТЕРРИТОРИИ							
Сведения об уточняемых земельных участках, необходимые для исправления реестровых ошибок в сведениях о местоположении их границ							
1. Сведения о характерных точках границы уточняемого земельного участка с кадастровым номером 74:40:1003003:21							
Зона № —							
Обозначение характерных точек границ	Существующие координаты, м		Уточненные координаты, м		Метод определения координат	Средняя квадратическая погрешность определения координат характерной точки (M _t), м	Формулы, примененные для расчета средней квадратической погрешности определения координат характерной точки (M _t), м
	X	Y	X	Y			
1	2	3	4	5	6	7	8
—	—	—	—	—	—	—	—
2. Сведения о частях границ уточняемого земельного участка с кадастровым номером 74:40:1003003:21							
Обозначение части границ		Горизонтальное проложение (S), м	Описание прохождения части границ	Отметка о наличии земельного спора о местоположении границ земельного участка			
от т.	до т.						
1	2	3	4	5			
—	—	—	—	—			
3. Характеристики уточняемого земельного участка с кадастровым номером 74:40:1003003:21							
№ п/п	Наименование характеристик земельного участка			Значение характеристики			
1	2			3			
1	Площадь земельного участка ± величина погрешности определения площади (P ± ΔP), м²			—±7			
2	Формула, примененная для расчета предельной допустимой погрешности определения площади земельного участка (ΔP), м²			$\Delta P = 3,5 \cdot M_t \cdot \sqrt{P_{\text{док}}} = 3,5 \cdot 0,10 \cdot \sqrt{399} = 7$			
3	Иные сведения			—			
1. Сведения о характерных точках границы уточняемого земельного участка с кадастровым номером 74:40:1003003:22							
Зона № —							
Обозначение характерных точек границ	Существующие координаты, м		Уточненные координаты, м		Метод определения координат	Средняя квадратическая погрешность определения координат характерной точки (M _t), м	Формулы, примененные для расчета средней квадратической погрешности определения координат характерной точки (M _t), м
	X	Y	X	Y			
1	2	3	4	5	6	7	8
—	—	—	—	—	—	—	—
2. Сведения о частях границ уточняемого земельного участка с кадастровым номером 74:40:1003003:22							
Обозначение части границ		Горизонтальное проложение (S), м	Описание прохождения части границ	Отметка о наличии земельного спора о местоположении границ земельного участка			
от т.	до т.						
1	2	3	4	5			
—	—	—	—	—			
3. Характеристики уточняемого земельного участка с кадастровым номером 74:40:1003003:22							
№ п/п	Наименование характеристик земельного участка			Значение характеристики			
1	2			3			

КАРТА-ПЛАН ТЕРРИТОРИИ

Сведения об уточняемых земельных участках, необходимые для исправления реестровых ошибок в сведениях о местоположении их границ

1	2	3
1	Площадь земельного участка \pm величина погрешности определения площади ($P \pm \Delta P$), м ²	— ± 63
2	Формула, примененная для расчета предельной допустимой погрешности определения площади земельного участка (ΔP), м ²	$\Delta P = 3,5 \cdot M_t \cdot \sqrt{P_{\text{док}}} = 3,5 \cdot 0,10 \cdot \sqrt{32365} = 63$
3	Иные сведения	—

1. Сведения о характерных точках границы уточняемого земельного участка с кадастровым номером 74:40:1003003:23

Зона № —

Обозначение характерных точек границ	Существующие координаты, м		Уточненные координаты, м		Метод определения координат	Средняя квадратическая погрешность определения координат характерной точки (M_t), м	Формулы, примененные для расчета средней квадратической погрешности определения координат характерной точки (M_t), м
	X	Y	X	Y			
1	2	3	4	5	6	7	8
—	—	—	—	—	—	—	—

2. Сведения о частях границ уточняемого земельного участка с кадастровым номером 74:40:1003003:23

Обозначение части границ		Горизонтальное проложение (S), м	Описание прохождения части границ	Отметка о наличии земельного спора о местоположении границ земельного участка
от т.	до т.			
1	2	3	4	5
—	—	—	—	—

3. Характеристики уточняемого земельного участка с кадастровым номером 74:40:1003003:23

№ п/п	Наименование характеристик земельного участка	Значение характеристики
1	2	3
1	Площадь земельного участка \pm величина погрешности определения площади ($P \pm \Delta P$), м ²	— ± 8
2	Формула, примененная для расчета предельной допустимой погрешности определения площади земельного участка (ΔP), м ²	$\Delta P = 3,5 \cdot M_t \cdot \sqrt{P_{\text{док}}} = 3,5 \cdot 0,10 \cdot \sqrt{467} = 8$
3	Иные сведения	—

1. Сведения о характерных точках границы уточняемого земельного участка с кадастровым номером 74:40:1003003:24

Зона № —

Обозначение характерных точек границ	Существующие координаты, м		Уточненные координаты, м		Метод определения координат	Средняя квадратическая погрешность определения координат характерной точки (M_t), м	Формулы, примененные для расчета средней квадратической погрешности определения координат характерной точки (M_t), м
	X	Y	X	Y			
1	2	3	4	5	6	7	8
—	—	—	—	—	—	—	—

2. Сведения о частях границ уточняемого земельного участка с кадастровым номером 74:40:1003003:24

Обозначение части границ		Горизонтальное проложение (S), м	Описание прохождения части границ	Отметка о наличии земельного спора о местоположении границ земельного участка
от т.	до т.			

КАРТА-ПЛАН ТЕРРИТОРИИ							
Сведения об уточняемых земельных участках, необходимые для исправления реестровых ошибок в сведениях о местоположении их границ							
1	2	3	4	5			
—	—	—	—	—			
3. Характеристики уточняемого земельного участка с кадастровым номером 74:40:1003003:24							
№ п/п	Наименование характеристик земельного участка				Значение характеристики		
1	2				3		
1	Площадь земельного участка ± величина погрешности определения площади ($P \pm \Delta P$), м ²				—±12		
2	Формула, примененная для расчета предельной допустимой погрешности определения площади земельного участка (ΔP), м ²				$\Delta P = 3,5 \cdot M_t \cdot \sqrt{P_{\text{док}}} = 3,5 \cdot 0,10 \cdot \sqrt{1213} = 12$		
3	Иные сведения				—		
1. Сведения о характерных точках границы уточняемого земельного участка с кадастровым номером 74:40:1003003:25							
Зона № —							
Обозначение характерных точек границ	Существующие координаты, м		Уточненные координаты, м		Метод определения координат	Средняя квадратическая погрешность определения координат характерной точки (M_t), м	Формулы, примененные для расчета средней квадратической погрешности определения координат характерной точки (M_t), м
	X	Y	X	Y			
1	2	3	4	5	6	7	8
—	—	—	—	—	—	—	—
2. Сведения о частях границ уточняемого земельного участка с кадастровым номером 74:40:1003003:25							
Обозначение части границ		Горизонтальное проложение (S), м	Описание прохождения части границ	Отметка о наличии земельного спора о местоположении границ земельного участка			
от т.	до т.						
1	2	3	4	5			
—	—	—	—	—			
3. Характеристики уточняемого земельного участка с кадастровым номером 74:40:1003003:25							
№ п/п	Наименование характеристик земельного участка				Значение характеристики		
1	2				3		
1	Площадь земельного участка ± величина погрешности определения площади ($P \pm \Delta P$), м ²				—±8		
2	Формула, примененная для расчета предельной допустимой погрешности определения площади земельного участка (ΔP), м ²				$\Delta P = 3,5 \cdot M_t \cdot \sqrt{P_{\text{док}}} = 3,5 \cdot 0,10 \cdot \sqrt{549} = 8$		
3	Иные сведения				—		
1. Сведения о характерных точках границы уточняемого земельного участка с кадастровым номером 74:40:1003003:26							
Зона № —							
Обозначение характерных точек границ	Существующие координаты, м		Уточненные координаты, м		Метод определения координат	Средняя квадратическая погрешность определения координат характерной точки (M_t), м	Формулы, примененные для расчета средней квадратической погрешности определения координат характерной точки (M_t), м
	X	Y	X	Y			
1	2	3	4	5	6	7	8

КАРТА-ПЛАН ТЕРРИТОРИИ							
Сведения об уточняемых земельных участках, необходимые для исправления реестровых ошибок							
в сведениях о местоположении их границ							
—		—		—		—	
2. Сведения о частях границ уточняемого земельного участка с кадастровым номером 74:40:1003003:26							
Обозначение части границ		Горизонтальное проложение (S), м		Описание прохождения части границ	Отметка о наличии земельного спора о местоположении границ земельного участка		
от т.	до т.						
1		2		3		4	
—		—		—		—	
3. Характеристики уточняемого земельного участка с кадастровым номером 74:40:1003003:26							
№ п/п	Наименование характеристик земельного участка				Значение характеристики		
1	2				3		
1	Площадь земельного участка ± величина погрешности определения площади ($P \pm \Delta P$), м ²				—±8		
2	Формула, примененная для расчета предельной допустимой погрешности определения площади земельного участка (ΔP), м ²				$\Delta P = 3,5 \cdot M_t \cdot \sqrt{P_{\text{док}}} = 3,5 \cdot 0,10 \cdot \sqrt{553} = 8$		
3	Иные сведения				—		
1. Сведения о характерных точках границы уточняемого земельного участка с кадастровым номером 74:40:1003003:27							
Зона № —							
Обозначение характерных точек границ	Существующие координаты, м		Уточненные координаты, м		Метод определения координат	Средняя квадратическая погрешность определения координат характерной точки (M_t), м	Формулы, примененные для расчета средней квадратической погрешности определения координат характерной точки (M_t), м
	X	Y	X	Y			
1	2	3	4	5	6	7	8
—	—	—	—	—	—	—	—
2. Сведения о частях границ уточняемого земельного участка с кадастровым номером 74:40:1003003:27							
Обозначение части границ		Горизонтальное проложение (S), м		Описание прохождения части границ	Отметка о наличии земельного спора о местоположении границ земельного участка		
от т.	до т.						
1		2		3		4	
—		—		—		—	
3. Характеристики уточняемого земельного участка с кадастровым номером 74:40:1003003:27							
№ п/п	Наименование характеристик земельного участка				Значение характеристики		
1	2				3		
1	Площадь земельного участка ± величина погрешности определения площади ($P \pm \Delta P$), м ²				—±8		
2	Формула, примененная для расчета предельной допустимой погрешности определения площади земельного участка (ΔP), м ²				$\Delta P = 3,5 \cdot M_t \cdot \sqrt{P_{\text{док}}} = 3,5 \cdot 0,10 \cdot \sqrt{579} = 8$		
3	Иные сведения				—		

КАРТА-ПЛАН ТЕРРИТОРИИ							
Сведения об уточняемых земельных участках, необходимые для исправления реестровых ошибок в сведениях о местоположении их границ							
1. Сведения о характерных точках границы уточняемого земельного участка с кадастровым номером 74:40:1003003:28							
Зона № —							
Обозначение характерных точек границ	Существующие координаты, м		Уточненные координаты, м		Метод определения координат	Средняя квадратическая погрешность определения координат характерной точки (M _t), м	Формулы, примененные для расчета средней квадратической погрешности определения координат характерной точки (M _t), м
	X	Y	X	Y			
1	2	3	4	5	6	7	8
—	—	—	—	—	—	—	—
2. Сведения о частях границ уточняемого земельного участка с кадастровым номером 74:40:1003003:28							
Обозначение части границ		Горизонтальное проложение (S), м	Описание прохождения части границ	Отметка о наличии земельного спора о местоположении границ земельного участка			
от т.	до т.						
1	2	3	4	5			
—	—	—	—	—			
3. Характеристики уточняемого земельного участка с кадастровым номером 74:40:1003003:28							
№ п/п	Наименование характеристик земельного участка			Значение характеристики			
1	2			3			
1	Площадь земельного участка ± величина погрешности определения площади (P ± ΔP), м²			—±8			
2	Формула, примененная для расчета предельной допустимой погрешности определения площади земельного участка (ΔP), м²			$\Delta P = 3,5 \cdot M_t \cdot \sqrt{P_{\text{док}}} = 3,5 \cdot 0,10 \cdot \sqrt{556} = 8$			
3	Иные сведения			—			
1. Сведения о характерных точках границы уточняемого земельного участка с кадастровым номером 74:40:1003003:29							
Зона № —							
Обозначение характерных точек границ	Существующие координаты, м		Уточненные координаты, м		Метод определения координат	Средняя квадратическая погрешность определения координат характерной точки (M _t), м	Формулы, примененные для расчета средней квадратической погрешности определения координат характерной точки (M _t), м
	X	Y	X	Y			
1	2	3	4	5	6	7	8
—	—	—	—	—	—	—	—
2. Сведения о частях границ уточняемого земельного участка с кадастровым номером 74:40:1003003:29							
Обозначение части границ		Горизонтальное проложение (S), м	Описание прохождения части границ	Отметка о наличии земельного спора о местоположении границ земельного участка			
от т.	до т.						
1	2	3	4	5			
—	—	—	—	—			
3. Характеристики уточняемого земельного участка с кадастровым номером 74:40:1003003:29							
№ п/п	Наименование характеристик земельного участка			Значение характеристики			
1	2			3			

КАРТА-ПЛАН ТЕРРИТОРИИ

Сведения об уточняемых земельных участках, необходимые для исправления реестровых ошибок в сведениях о местоположении их границ

1	2	3
1	Площадь земельного участка \pm величина погрешности определения площади ($P \pm \Delta P$), м ²	— ± 7
2	Формула, примененная для расчета предельной допустимой погрешности определения площади земельного участка (ΔP), м ²	$\Delta P = 3,5 \cdot M_t \cdot \sqrt{P_{\text{док}}} = 3,5 \cdot 0,10 \cdot \sqrt{441} = 7$
3	Иные сведения	—

1. Сведения о характерных точках границы уточняемого земельного участка с кадастровым номером 74:40:1003003:30

Зона № —

Обозначение характерных точек границ	Существующие координаты, м		Уточненные координаты, м		Метод определения координат	Средняя квадратическая погрешность определения координат характерной точки (M_t), м	Формулы, примененные для расчета средней квадратической погрешности определения координат характерной точки (M_t), м
	X	Y	X	Y			
1	2	3	4	5	6	7	8
—	—	—	—	—	—	—	—

2. Сведения о частях границ уточняемого земельного участка с кадастровым номером 74:40:1003003:30

Обозначение части границ		Горизонтальное проложение (S), м	Описание прохождения части границ	Отметка о наличии земельного спора о местоположении границ земельного участка
от т.	до т.			
1	2	3	4	5
—	—	—	—	—

3. Характеристики уточняемого земельного участка с кадастровым номером 74:40:1003003:30

№ п/п	Наименование характеристик земельного участка	Значение характеристики
1	2	3
1	Площадь земельного участка \pm величина погрешности определения площади ($P \pm \Delta P$), м ²	— ± 8
2	Формула, примененная для расчета предельной допустимой погрешности определения площади земельного участка (ΔP), м ²	$\Delta P = 3,5 \cdot M_t \cdot \sqrt{P_{\text{док}}} = 3,5 \cdot 0,10 \cdot \sqrt{536} = 8$
3	Иные сведения	—

1. Сведения о характерных точках границы уточняемого земельного участка с кадастровым номером 74:40:1003003:31

Зона № —

Обозначение характерных точек границ	Существующие координаты, м		Уточненные координаты, м		Метод определения координат	Средняя квадратическая погрешность определения координат характерной точки (M_t), м	Формулы, примененные для расчета средней квадратической погрешности определения координат характерной точки (M_t), м
	X	Y	X	Y			
1	2	3	4	5	6	7	8
—	—	—	—	—	—	—	—

2. Сведения о частях границ уточняемого земельного участка с кадастровым номером 74:40:1003003:31

Обозначение части границ		Горизонтальное проложение (S), м	Описание прохождения части границ	Отметка о наличии земельного спора о местоположении границ земельного участка
от т.	до т.			

КАРТА-ПЛАН ТЕРРИТОРИИ							
Сведения об уточняемых земельных участках, необходимые для исправления реестровых ошибок в сведениях о местоположении их границ							
1	2	3	4	5			
—	—	—	—	—			
3. Характеристики уточняемого земельного участка с кадастровым номером 74:40:1003003:31							
№ п/п	Наименование характеристик земельного участка				Значение характеристики		
1	2				3		
1	Площадь земельного участка ± величина погрешности определения площади ($P \pm \Delta P$), м ²				—±8		
2	Формула, примененная для расчета предельной допустимой погрешности определения площади земельного участка (ΔP), м ²				$\Delta P = 3,5 \cdot M_t \cdot \sqrt{P_{\text{ДОК}}} = 3,5 \cdot 0,10 \cdot \sqrt{461} = 8$		
3	Иные сведения				—		
1. Сведения о характерных точках границы уточняемого земельного участка с кадастровым номером 74:40:1003003:32							
Зона № —							
Обозначение характерных точек границ	Существующие координаты, м		Уточненные координаты, м		Метод определения координат	Средняя квадратическая погрешность определения координат характерной точки (M_t), м	Формулы, примененные для расчета средней квадратической погрешности определения координат характерной точки (M_t), м
	X	Y	X	Y			
1	2	3	4	5	6	7	8
—	—	—	—	—	—	—	—
2. Сведения о частях границ уточняемого земельного участка с кадастровым номером 74:40:1003003:32							
Обозначение части границ		Горизонтальное проложение (S), м	Описание прохождения части границ	Отметка о наличии земельного спора о местоположении границ земельного участка			
от т.	до т.						
1	2	3	4	5			
—	—	—	—	—			
3. Характеристики уточняемого земельного участка с кадастровым номером 74:40:1003003:32							
№ п/п	Наименование характеристик земельного участка				Значение характеристики		
1	2				3		
1	Площадь земельного участка ± величина погрешности определения площади ($P \pm \Delta P$), м ²				—±11		
2	Формула, примененная для расчета предельной допустимой погрешности определения площади земельного участка (ΔP), м ²				$\Delta P = 3,5 \cdot M_t \cdot \sqrt{P_{\text{ДОК}}} = 3,5 \cdot 0,10 \cdot \sqrt{1014} = 11$		
3	Иные сведения				—		
1. Сведения о характерных точках границы уточняемого земельного участка с кадастровым номером 74:40:1003003:33							
Зона № —							
Обозначение характерных точек границ	Существующие координаты, м		Уточненные координаты, м		Метод определения координат	Средняя квадратическая погрешность определения координат характерной точки (M_t), м	Формулы, примененные для расчета средней квадратической погрешности определения координат характерной точки (M_t), м
	X	Y	X	Y			
1	2	3	4	5	6	7	8

КАРТА-ПЛАН ТЕРРИТОРИИ							
Сведения об уточняемых земельных участках, необходимые для исправления реестровых ошибок в сведениях о местоположении их границ							
—		—		—		—	
2. Сведения о частях границ уточняемого земельного участка с кадастровым номером 74:40:1003003:33							
Обозначение части границ		Горизонтальное проложение (S), м		Описание прохождения части границ	Отметка о наличии земельного спора о местоположении границ земельного участка		
от т.	до т.						
1	2	3		4	5		
—	—	—		—	—		
3. Характеристики уточняемого земельного участка с кадастровым номером 74:40:1003003:33							
№ п/п	Наименование характеристик земельного участка				Значение характеристики		
1	2				3		
1	Площадь земельного участка ± величина погрешности определения площади ($P \pm \Delta P$), м ²				—±8		
2	Формула, примененная для расчета предельной допустимой погрешности определения площади земельного участка (ΔP), м ²				$\Delta P = 3,5 \cdot M_t \cdot \sqrt{P_{\text{док}}} = 3,5 \cdot 0,10 \cdot \sqrt{580} = 8$		
3	Иные сведения				—		
1. Сведения о характерных точках границы уточняемого земельного участка с кадастровым номером 74:40:1003003:34							
Зона № —							
Обозначе ние характер ных точек границ	Существующие координаты, м		Уточненные координаты, м		Метод определения координат	Средняя квадратичес кая погрешность определения координат характерной точки (M _t), м	Формулы, примененные для расчета средней квадратической погрешности определения координат характерной точки (M _t), м
	X	Y	X	Y			
1	2	3	4	5	6	7	8
—	—	—	—	—	—	—	—
2. Сведения о частях границ уточняемого земельного участка с кадастровым номером 74:40:1003003:34							
Обозначение части границ		Горизонтальное проложение (S), м		Описание прохождения части границ	Отметка о наличии земельного спора о местоположении границ земельного участка		
от т.	до т.						
1	2	3		4	5		
—	—	—		—	—		
3. Характеристики уточняемого земельного участка с кадастровым номером 74:40:1003003:34							
№ п/п	Наименование характеристик земельного участка				Значение характеристики		
1	2				3		
1	Площадь земельного участка ± величина погрешности определения площади ($P \pm \Delta P$), м ²				—±9		
2	Формула, примененная для расчета предельной допустимой погрешности определения площади земельного участка (ΔP), м ²				$\Delta P = 3,5 \cdot M_t \cdot \sqrt{P_{\text{док}}} = 3,5 \cdot 0,10 \cdot \sqrt{662} = 9$		
3	Иные сведения				—		

КАРТА-ПЛАН ТЕРРИТОРИИ							
Сведения об уточняемых земельных участках, необходимые для исправления реестровых ошибок в сведениях о местоположении их границ							
1. Сведения о характерных точках границы уточняемого земельного участка с кадастровым номером 74:40:1003003:35							
Зона № —							
Обозначение характерных точек границ	Существующие координаты, м		Уточненные координаты, м		Метод определения координат	Средняя квадратическая погрешность определения координат характерной точки (M _t), м	Формулы, примененные для расчета средней квадратической погрешности определения координат характерной точки (M _t), м
	X	Y	X	Y			
1	2	3	4	5	6	7	8
—	—	—	—	—	—	—	—
2. Сведения о частях границ уточняемого земельного участка с кадастровым номером 74:40:1003003:35							
Обозначение части границ		Горизонтальное проложение (S), м	Описание прохождения части границ	Отметка о наличии земельного спора о местоположении границ земельного участка			
от т.	до т.						
1	2	3	4	5			
—	—	—	—	—			
3. Характеристики уточняемого земельного участка с кадастровым номером 74:40:1003003:35							
№ п/п	Наименование характеристик земельного участка			Значение характеристики			
1	2			3			
1	Площадь земельного участка ± величина погрешности определения площади (P ± ΔP), м²			—±8			
2	Формула, примененная для расчета предельной допустимой погрешности определения площади земельного участка (ΔP), м²			$\Delta P = 3,5 \cdot M_t \cdot \sqrt{P_{\text{док}}} = 3,5 \cdot 0,10 \cdot \sqrt{532} = 8$			
3	Иные сведения			—			
1. Сведения о характерных точках границы уточняемого земельного участка с кадастровым номером 74:40:1003003:36							
Зона № —							
Обозначение характерных точек границ	Существующие координаты, м		Уточненные координаты, м		Метод определения координат	Средняя квадратическая погрешность определения координат характерной точки (M _t), м	Формулы, примененные для расчета средней квадратической погрешности определения координат характерной точки (M _t), м
	X	Y	X	Y			
1	2	3	4	5	6	7	8
—	—	—	—	—	—	—	—
2. Сведения о частях границ уточняемого земельного участка с кадастровым номером 74:40:1003003:36							
Обозначение части границ		Горизонтальное проложение (S), м	Описание прохождения части границ	Отметка о наличии земельного спора о местоположении границ земельного участка			
от т.	до т.						
1	2	3	4	5			
—	—	—	—	—			
3. Характеристики уточняемого земельного участка с кадастровым номером 74:40:1003003:36							
№ п/п	Наименование характеристик земельного участка			Значение характеристики			
1	2			3			

КАРТА-ПЛАН ТЕРРИТОРИИ

Сведения об уточняемых земельных участках, необходимые для исправления реестровых ошибок в сведениях о местоположении их границ

1	2	3
1	Площадь земельного участка \pm величина погрешности определения площади ($P \pm \Delta P$), м ²	— ± 9
2	Формула, примененная для расчета предельной допустимой погрешности определения площади земельного участка (ΔP), м ²	$\Delta P = 3,5 \cdot M_t \cdot \sqrt{P_{\text{док}}} = 3,5 \cdot 0,10 \cdot \sqrt{714} = 9$
3	Иные сведения	—

1. Сведения о характерных точках границы уточняемого земельного участка с кадастровым номером 74:40:1003003:37

Зона № —

Обозначение характерных точек границ	Существующие координаты, м		Уточненные координаты, м		Метод определения координат	Средняя квадратическая погрешность определения координат характерной точки (M_t), м	Формулы, примененные для расчета средней квадратической погрешности определения координат характерной точки (M_t), м
	X	Y	X	Y			
1	2	3	4	5	6	7	8
—	—	—	—	—	—	—	—

2. Сведения о частях границ уточняемого земельного участка с кадастровым номером 74:40:1003003:37

Обозначение части границ		Горизонтальное проложение (S), м	Описание прохождения части границ	Отметка о наличии земельного спора о местоположении границ земельного участка
от т.	до т.			
1	2	3	4	5
—	—	—	—	—

3. Характеристики уточняемого земельного участка с кадастровым номером 74:40:1003003:37

№ п/п	Наименование характеристик земельного участка	Значение характеристики
1	2	3
1	Площадь земельного участка \pm величина погрешности определения площади ($P \pm \Delta P$), м ²	— ± 9
2	Формула, примененная для расчета предельной допустимой погрешности определения площади земельного участка (ΔP), м ²	$\Delta P = 3,5 \cdot M_t \cdot \sqrt{P_{\text{док}}} = 3,5 \cdot 0,10 \cdot \sqrt{620} = 9$
3	Иные сведения	—

1. Сведения о характерных точках границы уточняемого земельного участка с кадастровым номером 74:40:1003003:38

Зона № —

Обозначение характерных точек границ	Существующие координаты, м		Уточненные координаты, м		Метод определения координат	Средняя квадратическая погрешность определения координат характерной точки (M_t), м	Формулы, примененные для расчета средней квадратической погрешности определения координат характерной точки (M_t), м
	X	Y	X	Y			
1	2	3	4	5	6	7	8
—	—	—	—	—	—	—	—

2. Сведения о частях границ уточняемого земельного участка с кадастровым номером 74:40:1003003:38

Обозначение части границ		Горизонтальное проложение (S), м	Описание прохождения части границ	Отметка о наличии земельного спора о местоположении границ земельного участка
от т.	до т.			

КАРТА-ПЛАН ТЕРРИТОРИИ							
Сведения об уточняемых земельных участках, необходимые для исправления реестровых ошибок в сведениях о местоположении их границ							
1	2	3	4	5			
—	—	—	—	—			
3. Характеристики уточняемого земельного участка с кадастровым номером 74:40:1003003:38							
№ п/п	Наименование характеристик земельного участка				Значение характеристики		
1	2				3		
1	Площадь земельного участка ± величина погрешности определения площади ($P \pm \Delta P$), м ²				—±7		
2	Формула, примененная для расчета предельной допустимой погрешности определения площади земельного участка (ΔP), м ²				$\Delta P = 3,5 \cdot M_t \cdot \sqrt{P_{\text{док}}} = 3,5 \cdot 0,10 \cdot \sqrt{410} = 7$		
3	Иные сведения				—		
1. Сведения о характерных точках границы уточняемого земельного участка с кадастровым номером 74:40:1003003:39							
Зона № —							
Обозначение характерных точек границ	Существующие координаты, м		Уточненные координаты, м		Метод определения координат	Средняя квадратическая погрешность определения координат характерной точки (M_t), м	Формулы, примененные для расчета средней квадратической погрешности определения координат характерной точки (M_t), м
	X	Y	X	Y			
1	2	3	4	5	6	7	8
—	—	—	—	—	—	—	—
2. Сведения о частях границ уточняемого земельного участка с кадастровым номером 74:40:1003003:39							
Обозначение части границ		Горизонтальное проложение (S), м	Описание прохождения части границ	Отметка о наличии земельного спора о местоположении границ земельного участка			
от т.	до т.						
1	2	3	4	5			
—	—	—	—	—			
3. Характеристики уточняемого земельного участка с кадастровым номером 74:40:1003003:39							
№ п/п	Наименование характеристик земельного участка				Значение характеристики		
1	2				3		
1	Площадь земельного участка ± величина погрешности определения площади ($P \pm \Delta P$), м ²				—±8		
2	Формула, примененная для расчета предельной допустимой погрешности определения площади земельного участка (ΔP), м ²				$\Delta P = 3,5 \cdot M_t \cdot \sqrt{P_{\text{док}}} = 3,5 \cdot 0,10 \cdot \sqrt{528} = 8$		
3	Иные сведения				—		
1. Сведения о характерных точках границы уточняемого земельного участка с кадастровым номером 74:40:1003003:40							
Зона № —							
Обозначение характерных точек границ	Существующие координаты, м		Уточненные координаты, м		Метод определения координат	Средняя квадратическая погрешность определения координат характерной точки (M_t), м	Формулы, примененные для расчета средней квадратической погрешности определения координат характерной точки (M_t), м
	X	Y	X	Y			
1	2	3	4	5	6	7	8

КАРТА-ПЛАН ТЕРРИТОРИИ							
Сведения об уточняемых земельных участках, необходимые для исправления реестровых ошибок в сведениях о местоположении их границ							
—		—		—		—	
2. Сведения о частях границ уточняемого земельного участка с кадастровым номером 74:40:1003003:40							
Обозначение части границ		Горизонтальное проложение (S), м		Описание прохождения части границ	Отметка о наличии земельного спора о местоположении границ земельного участка		
от т.	до т.						
1	2	3		4	5		
—	—	—		—	—		
3. Характеристики уточняемого земельного участка с кадастровым номером 74:40:1003003:40							
№ п/п	Наименование характеристик земельного участка				Значение характеристики		
1	2				3		
1	Площадь земельного участка ± величина погрешности определения площади ($P \pm \Delta P$), м ²				—±10		
2	Формула, примененная для расчета предельной допустимой погрешности определения площади земельного участка (ΔP), м ²				$\Delta P = 3,5 \cdot M_t \cdot \sqrt{P_{\text{док}}} = 3,5 \cdot 0,10 \cdot \sqrt{865} = 10$		
3	Иные сведения				—		
1. Сведения о характерных точках границы уточняемого земельного участка с кадастровым номером 74:40:1003003:41							
Зона № —							
Обозначение характерных точек границ	Существующие координаты, м		Уточненные координаты, м		Метод определения координат	Средняя квадратическая погрешность определения координат характерной точки (M_t), м	Формулы, примененные для расчета средней квадратической погрешности определения координат характерной точки (M_t), м
	X	Y	X	Y			
1	2	3	4	5	6	7	8
—	—	—	—	—	—	—	—
2. Сведения о частях границ уточняемого земельного участка с кадастровым номером 74:40:1003003:41							
Обозначение части границ		Горизонтальное проложение (S), м		Описание прохождения части границ	Отметка о наличии земельного спора о местоположении границ земельного участка		
от т.	до т.						
1	2	3		4	5		
—	—	—		—	—		
3. Характеристики уточняемого земельного участка с кадастровым номером 74:40:1003003:41							
№ п/п	Наименование характеристик земельного участка				Значение характеристики		
1	2				3		
1	Площадь земельного участка ± величина погрешности определения площади ($P \pm \Delta P$), м ²				—±9		
2	Формула, примененная для расчета предельной допустимой погрешности определения площади земельного участка (ΔP), м ²				$\Delta P = 3,5 \cdot M_t \cdot \sqrt{P_{\text{док}}} = 3,5 \cdot 0,10 \cdot \sqrt{592} = 9$		
3	Иные сведения				—		

КАРТА-ПЛАН ТЕРРИТОРИИ Сведения об уточняемых земельных участках, необходимые для исправления реестровых ошибок в сведениях о местоположении их границ
--

1. Сведения о характерных точках границы уточняемого земельного участка с кадастровым номером 74:40:1003003:42 Зона № —

Обозначение характерных точек границ	Существующие координаты, м		Уточненные координаты, м		Метод определения координат	Средняя квадратическая погрешность определения координат характерной точки (M _t), м	Формулы, примененные для расчета средней квадратической погрешности определения координат характерной точки (M _t), м
	X	Y	X	Y			
1	2	3	4	5	6	7	8
—	—	—	—	—	—	—	—

2. Сведения о частях границ уточняемого земельного участка с кадастровым номером 74:40:1003003:42				
Обозначение части границ		Горизонтальное проложение (S), м	Описание прохождения части границ	Отметка о наличии земельного спора о местоположении границ земельного участка
от т.	до т.			
1	2	3	4	5
—	—	—	—	—

3. Характеристики уточняемого земельного участка с кадастровым номером 74:40:1003003:42		
№ п/п	Наименование характеристик земельного участка	Значение характеристики
1	2	3
1	Площадь земельного участка ± величина погрешности определения площади (P ± ΔP), м ²	—±9
2	Формула, примененная для расчета предельной допустимой погрешности определения площади земельного участка (ΔP), м ²	$\Delta P = 3,5 \cdot M_t \cdot \sqrt{P_{\text{док}}} = 3,5 \cdot 0,10 \cdot \sqrt{614} = 9$
3	Иные сведения	—

1. Сведения о характерных точках границы уточняемого земельного участка с кадастровым номером 74:40:1003003:43 Зона № —

Обозначение характерных точек границ	Существующие координаты, м		Уточненные координаты, м		Метод определения координат	Средняя квадратическая погрешность определения координат характерной точки (M _t), м	Формулы, примененные для расчета средней квадратической погрешности определения координат характерной точки (M _t), м
	X	Y	X	Y			
1	2	3	4	5	6	7	8
—	—	—	—	—	—	—	—

2. Сведения о частях границ уточняемого земельного участка с кадастровым номером 74:40:1003003:43				
Обозначение части границ		Горизонтальное проложение (S), м	Описание прохождения части границ	Отметка о наличии земельного спора о местоположении границ земельного участка
от т.	до т.			
1	2	3	4	5
—	—	—	—	—

3. Характеристики уточняемого земельного участка с кадастровым номером 74:40:1003003:43		
№ п/п	Наименование характеристик земельного участка	Значение характеристики
1	2	3

КАРТА-ПЛАН ТЕРРИТОРИИ

Сведения об уточняемых земельных участках, необходимые для исправления реестровых ошибок в сведениях о местоположении их границ

1	2	3
1	Площадь земельного участка \pm величина погрешности определения площади ($P \pm \Delta P$), м ²	— ± 8
2	Формула, примененная для расчета предельной допустимой погрешности определения площади земельного участка (ΔP), м ²	$\Delta P = 3,5 \cdot M_t \cdot \sqrt{P_{\text{док}}} = 3,5 \cdot 0,10 \cdot \sqrt{502} = 8$
3	Иные сведения	—

1. Сведения о характерных точках границы уточняемого земельного участка с кадастровым номером 74:40:1003003:44

Зона № —

Обозначение характерных точек границ	Существующие координаты, м		Уточненные координаты, м		Метод определения координат	Средняя квадратическая погрешность определения координат характерной точки (M_t), м	Формулы, примененные для расчета средней квадратической погрешности определения координат характерной точки (M_t), м
	X	Y	X	Y			
1	2	3	4	5	6	7	8
—	—	—	—	—	—	—	—

2. Сведения о частях границ уточняемого земельного участка с кадастровым номером 74:40:1003003:44

Обозначение части границ		Горизонтальное проложение (S), м	Описание прохождения части границ	Отметка о наличии земельного спора о местоположении границ земельного участка
от т.	до т.			
1	2	3	4	5
—	—	—	—	—

3. Характеристики уточняемого земельного участка с кадастровым номером 74:40:1003003:44

№ п/п	Наименование характеристик земельного участка	Значение характеристики
1	2	3
1	Площадь земельного участка \pm величина погрешности определения площади ($P \pm \Delta P$), м ²	— ± 7
2	Формула, примененная для расчета предельной допустимой погрешности определения площади земельного участка (ΔP), м ²	$\Delta P = 3,5 \cdot M_t \cdot \sqrt{P_{\text{док}}} = 3,5 \cdot 0,10 \cdot \sqrt{394} = 7$
3	Иные сведения	—

1. Сведения о характерных точках границы уточняемого земельного участка с кадастровым номером 74:40:1003003:45

Зона № —

Обозначение характерных точек границ	Существующие координаты, м		Уточненные координаты, м		Метод определения координат	Средняя квадратическая погрешность определения координат характерной точки (M_t), м	Формулы, примененные для расчета средней квадратической погрешности определения координат характерной точки (M_t), м
	X	Y	X	Y			
1	2	3	4	5	6	7	8
—	—	—	—	—	—	—	—

2. Сведения о частях границ уточняемого земельного участка с кадастровым номером 74:40:1003003:45

Обозначение части границ		Горизонтальное проложение (S), м	Описание прохождения части границ	Отметка о наличии земельного спора о местоположении границ земельного участка
от т.	до т.			

КАРТА-ПЛАН ТЕРРИТОРИИ							
Сведения об уточняемых земельных участках, необходимые для исправления реестровых ошибок в сведениях о местоположении их границ							
1	2	3	4	5			
—	—	—	—	—			
3. Характеристики уточняемого земельного участка с кадастровым номером 74:40:1003003:45							
№ п/п	Наименование характеристик земельного участка				Значение характеристики		
1	2				3		
1	Площадь земельного участка ± величина погрешности определения площади ($P \pm \Delta P$), м ²				—±9		
2	Формула, примененная для расчета предельной допустимой погрешности определения площади земельного участка (ΔP), м ²				$\Delta P = 3,5 \cdot M_t \cdot \sqrt{P_{\text{ДОК}}} = 3,5 \cdot 0,10 \cdot \sqrt{649} = 9$		
3	Иные сведения				—		
1. Сведения о характерных точках границы уточняемого земельного участка с кадастровым номером 74:40:1003003:46							
Зона № —							
Обозначение характерных точек границ	Существующие координаты, м		Уточненные координаты, м		Метод определения координат	Средняя квадратическая погрешность определения координат характерной точки (M_t), м	Формулы, примененные для расчета средней квадратической погрешности определения координат характерной точки (M_t), м
	X	Y	X	Y			
1	2	3	4	5	6	7	8
—	—	—	—	—	—	—	—
2. Сведения о частях границ уточняемого земельного участка с кадастровым номером 74:40:1003003:46							
Обозначение части границ		Горизонтальное проложение (S), м	Описание прохождения части границ	Отметка о наличии земельного спора о местоположении границ земельного участка			
от т.	до т.						
1	2	3	4	5			
—	—	—	—	—			
3. Характеристики уточняемого земельного участка с кадастровым номером 74:40:1003003:46							
№ п/п	Наименование характеристик земельного участка				Значение характеристики		
1	2				3		
1	Площадь земельного участка ± величина погрешности определения площади ($P \pm \Delta P$), м ²				—±7		
2	Формула, примененная для расчета предельной допустимой погрешности определения площади земельного участка (ΔP), м ²				$\Delta P = 3,5 \cdot M_t \cdot \sqrt{P_{\text{ДОК}}} = 3,5 \cdot 0,10 \cdot \sqrt{380} = 7$		
3	Иные сведения				—		
1. Сведения о характерных точках границы уточняемого земельного участка с кадастровым номером 74:40:1003003:47							
Зона № —							
Обозначение характерных точек границ	Существующие координаты, м		Уточненные координаты, м		Метод определения координат	Средняя квадратическая погрешность определения координат характерной точки (M_t), м	Формулы, примененные для расчета средней квадратической погрешности определения координат характерной точки (M_t), м
	X	Y	X	Y			
1	2	3	4	5	6	7	8

КАРТА-ПЛАН ТЕРРИТОРИИ							
Сведения об уточняемых земельных участках, необходимые для исправления реестровых ошибок в сведениях о местоположении их границ							
—		—		—		—	
2. Сведения о частях границ уточняемого земельного участка с кадастровым номером 74:40:1003003:47							
Обозначение части границ		Горизонтальное проложение (S), м		Описание прохождения части границ	Отметка о наличии земельного спора о местоположении границ земельного участка		
от т.	до т.						
1	2	3		4	5		
—	—	—		—	—		
3. Характеристики уточняемого земельного участка с кадастровым номером 74:40:1003003:47							
№ п/п	Наименование характеристик земельного участка				Значение характеристики		
1	2				3		
1	Площадь земельного участка ± величина погрешности определения площади ($P \pm \Delta P$), м ²				—±8		
2	Формула, примененная для расчета предельной допустимой погрешности определения площади земельного участка (ΔP), м ²				$\Delta P = 3,5 \cdot M_t \cdot \sqrt{P_{\text{док}}} = 3,5 \cdot 0,10 \cdot \sqrt{555} = 8$		
3	Иные сведения				—		
1. Сведения о характерных точках границы уточняемого земельного участка с кадастровым номером 74:40:1003003:48							
Зона № —							
Обозначе ние характер ных точек границ	Существующие координаты, м		Уточненные координаты, м		Метод определения координат	Средняя квадратичес кая погрешность определения координат характерной точки (M _t), м	Формулы, примененные для расчета средней квадратической погрешности определения координат характерной точки (M _t), м
	X	Y	X	Y			
1	2	3	4	5	6	7	8
—	—	—	—	—	—	—	—
2. Сведения о частях границ уточняемого земельного участка с кадастровым номером 74:40:1003003:48							
Обозначение части границ		Горизонтальное проложение (S), м		Описание прохождения части границ	Отметка о наличии земельного спора о местоположении границ земельного участка		
от т.	до т.						
1	2	3		4	5		
—	—	—		—	—		
3. Характеристики уточняемого земельного участка с кадастровым номером 74:40:1003003:48							
№ п/п	Наименование характеристик земельного участка				Значение характеристики		
1	2				3		
1	Площадь земельного участка ± величина погрешности определения площади ($P \pm \Delta P$), м ²				—±10		
2	Формула, примененная для расчета предельной допустимой погрешности определения площади земельного участка (ΔP), м ²				$\Delta P = 3,5 \cdot M_t \cdot \sqrt{P_{\text{док}}} = 3,5 \cdot 0,10 \cdot \sqrt{816} = 10$		
3	Иные сведения				—		

КАРТА-ПЛАН ТЕРРИТОРИИ							
Сведения об уточняемых земельных участках, необходимые для исправления реестровых ошибок в сведениях о местоположении их границ							
1. Сведения о характерных точках границы уточняемого земельного участка с кадастровым номером 74:40:1003003:49							
Зона № —							
Обозначение характерных точек границ	Существующие координаты, м		Уточненные координаты, м		Метод определения координат	Средняя квадратическая погрешность определения координат характерной точки (M _t), м	Формулы, примененные для расчета средней квадратической погрешности определения координат характерной точки (M _t), м
	X	Y	X	Y			
1	2	3	4	5	6	7	8
—	—	—	—	—	—	—	—
2. Сведения о частях границ уточняемого земельного участка с кадастровым номером 74:40:1003003:49							
Обозначение части границ		Горизонтальное проложение (S), м	Описание прохождения части границ	Отметка о наличии земельного спора о местоположении границ земельного участка			
от т.	до т.						
1	2	3	4	5			
—	—	—	—	—			
3. Характеристики уточняемого земельного участка с кадастровым номером 74:40:1003003:49							
№ п/п	Наименование характеристик земельного участка			Значение характеристики			
1	2			3			
1	Площадь земельного участка ± величина погрешности определения площади (P ± ΔP), м²			—±8			
2	Формула, примененная для расчета предельной допустимой погрешности определения площади земельного участка (ΔP), м²			$\Delta P = 3,5 \cdot M_t \cdot \sqrt{P_{\text{док}}} = 3,5 \cdot 0,10 \cdot \sqrt{573} = 8$			
3	Иные сведения			—			
1. Сведения о характерных точках границы уточняемого земельного участка с кадастровым номером 74:40:1003003:50							
Зона № —							
Обозначение характерных точек границ	Существующие координаты, м		Уточненные координаты, м		Метод определения координат	Средняя квадратическая погрешность определения координат характерной точки (M _t), м	Формулы, примененные для расчета средней квадратической погрешности определения координат характерной точки (M _t), м
	X	Y	X	Y			
1	2	3	4	5	6	7	8
—	—	—	—	—	—	—	—
2. Сведения о частях границ уточняемого земельного участка с кадастровым номером 74:40:1003003:50							
Обозначение части границ		Горизонтальное проложение (S), м	Описание прохождения части границ	Отметка о наличии земельного спора о местоположении границ земельного участка			
от т.	до т.						
1	2	3	4	5			
—	—	—	—	—			
3. Характеристики уточняемого земельного участка с кадастровым номером 74:40:1003003:50							
№ п/п	Наименование характеристик земельного участка			Значение характеристики			
1	2			3			

КАРТА-ПЛАН ТЕРРИТОРИИ

Сведения об уточняемых земельных участках, необходимые для исправления реестровых ошибок в сведениях о местоположении их границ

1	2	3
1	Площадь земельного участка \pm величина погрешности определения площади ($P \pm \Delta P$), м ²	— ± 8
2	Формула, примененная для расчета предельной допустимой погрешности определения площади земельного участка (ΔP), м ²	$\Delta P = 3,5 \cdot M_t \cdot \sqrt{P_{\text{док}}} = 3,5 \cdot 0,10 \cdot \sqrt{544} = 8$
3	Иные сведения	—

1. Сведения о характерных точках границы уточняемого земельного участка с кадастровым номером 74:40:1003003:51

Зона № —

Обозначение характерных точек границ	Существующие координаты, м		Уточненные координаты, м		Метод определения координат	Средняя квадратическая погрешность определения координат характерной точки (M_t), м	Формулы, примененные для расчета средней квадратической погрешности определения координат характерной точки (M_t), м
	X	Y	X	Y			
1	2	3	4	5	6	7	8
—	—	—	—	—	—	—	—

2. Сведения о частях границ уточняемого земельного участка с кадастровым номером 74:40:1003003:51

Обозначение части границ		Горизонтальное проложение (S), м	Описание прохождения части границ	Отметка о наличии земельного спора о местоположении границ земельного участка
от т.	до т.			
1	2	3	4	5
—	—	—	—	—

3. Характеристики уточняемого земельного участка с кадастровым номером 74:40:1003003:51

№ п/п	Наименование характеристик земельного участка	Значение характеристики
1	2	3
1	Площадь земельного участка \pm величина погрешности определения площади ($P \pm \Delta P$), м ²	— ± 7
2	Формула, примененная для расчета предельной допустимой погрешности определения площади земельного участка (ΔP), м ²	$\Delta P = 3,5 \cdot M_t \cdot \sqrt{P_{\text{док}}} = 3,5 \cdot 0,10 \cdot \sqrt{395} = 7$
3	Иные сведения	—

1. Сведения о характерных точках границы уточняемого земельного участка с кадастровым номером 74:40:1003003:52

Зона № —

Обозначение характерных точек границ	Существующие координаты, м		Уточненные координаты, м		Метод определения координат	Средняя квадратическая погрешность определения координат характерной точки (M_t), м	Формулы, примененные для расчета средней квадратической погрешности определения координат характерной точки (M_t), м
	X	Y	X	Y			
1	2	3	4	5	6	7	8
—	—	—	—	—	—	—	—

2. Сведения о частях границ уточняемого земельного участка с кадастровым номером 74:40:1003003:52

Обозначение части границ		Горизонтальное проложение (S), м	Описание прохождения части границ	Отметка о наличии земельного спора о местоположении границ земельного участка
от т.	до т.			

КАРТА-ПЛАН ТЕРРИТОРИИ							
Сведения об уточняемых земельных участках, необходимые для исправления реестровых ошибок в сведениях о местоположении их границ							
1	2	3	4	5			
—	—	—	—	—			
3. Характеристики уточняемого земельного участка с кадастровым номером 74:40:1003003:52							
№ п/п	Наименование характеристик земельного участка				Значение характеристики		
1	2				3		
1	Площадь земельного участка ± величина погрешности определения площади ($P \pm \Delta P$), м ²				—±11		
2	Формула, примененная для расчета предельной допустимой погрешности определения площади земельного участка (ΔP), м ²				$\Delta P = 3,5 \cdot M_t \cdot \sqrt{P_{\text{ДОК}}} = 3,5 \cdot 0,10 \cdot \sqrt{996} = 11$		
3	Иные сведения				—		
1. Сведения о характерных точках границы уточняемого земельного участка с кадастровым номером 74:40:1003003:53							
Зона № —							
Обозначение характерных точек границ	Существующие координаты, м		Уточненные координаты, м		Метод определения координат	Средняя квадратическая погрешность определения координат характерной точки (M_t), м	Формулы, примененные для расчета средней квадратической погрешности определения координат характерной точки (M_t), м
	X	Y	X	Y			
1	2	3	4	5	6	7	8
—	—	—	—	—	—	—	—
2. Сведения о частях границ уточняемого земельного участка с кадастровым номером 74:40:1003003:53							
Обозначение части границ		Горизонтальное проложение (S), м	Описание прохождения части границ	Отметка о наличии земельного спора о местоположении границ земельного участка			
от т.	до т.						
1	2	3	4	5			
—	—	—	—	—			
3. Характеристики уточняемого земельного участка с кадастровым номером 74:40:1003003:53							
№ п/п	Наименование характеристик земельного участка				Значение характеристики		
1	2				3		
1	Площадь земельного участка ± величина погрешности определения площади ($P \pm \Delta P$), м ²				—±9		
2	Формула, примененная для расчета предельной допустимой погрешности определения площади земельного участка (ΔP), м ²				$\Delta P = 3,5 \cdot M_t \cdot \sqrt{P_{\text{ДОК}}} = 3,5 \cdot 0,10 \cdot \sqrt{698} = 9$		
3	Иные сведения				—		
1. Сведения о характерных точках границы уточняемого земельного участка с кадастровым номером 74:40:1003003:54							
Зона № —							
Обозначение характерных точек границ	Существующие координаты, м		Уточненные координаты, м		Метод определения координат	Средняя квадратическая погрешность определения координат характерной точки (M_t), м	Формулы, примененные для расчета средней квадратической погрешности определения координат характерной точки (M_t), м
	X	Y	X	Y			
1	2	3	4	5	6	7	8

КАРТА-ПЛАН ТЕРРИТОРИИ							
Сведения об уточняемых земельных участках, необходимые для исправления реестровых ошибок в сведениях о местоположении их границ							
—		—		—		—	
2. Сведения о частях границ уточняемого земельного участка с кадастровым номером 74:40:1003003:54							
Обозначение части границ		Горизонтальное проложение (S), м		Описание прохождения части границ	Отметка о наличии земельного спора о местоположении границ земельного участка		
от т.	до т.						
1	2	3		4	5		
—	—	—		—	—		
3. Характеристики уточняемого земельного участка с кадастровым номером 74:40:1003003:54							
№ п/п	Наименование характеристик земельного участка				Значение характеристики		
1	2				3		
1	Площадь земельного участка ± величина погрешности определения площади ($P \pm \Delta P$), м ²				—±9		
2	Формула, примененная для расчета предельной допустимой погрешности определения площади земельного участка (ΔP), м ²				$\Delta P = 3,5 \cdot M_t \cdot \sqrt{P_{\text{док}}} = 3,5 \cdot 0,10 \cdot \sqrt{663} = 9$		
3	Иные сведения				—		
1. Сведения о характерных точках границы уточняемого земельного участка с кадастровым номером 74:40:1003003:55							
Зона № —							
Обозначение характерных точек границ	Существующие координаты, м		Уточненные координаты, м		Метод определения координат	Средняя квадратическая погрешность определения координат характерной точки (M_t), м	Формулы, примененные для расчета средней квадратической погрешности определения координат характерной точки (M_t), м
	X	Y	X	Y			
1	2	3	4	5	6	7	8
—	—	—	—	—	—	—	—
2. Сведения о частях границ уточняемого земельного участка с кадастровым номером 74:40:1003003:55							
Обозначение части границ		Горизонтальное проложение (S), м		Описание прохождения части границ	Отметка о наличии земельного спора о местоположении границ земельного участка		
от т.	до т.						
1	2	3		4	5		
—	—	—		—	—		
3. Характеристики уточняемого земельного участка с кадастровым номером 74:40:1003003:55							
№ п/п	Наименование характеристик земельного участка				Значение характеристики		
1	2				3		
1	Площадь земельного участка ± величина погрешности определения площади ($P \pm \Delta P$), м ²				—±8		
2	Формула, примененная для расчета предельной допустимой погрешности определения площади земельного участка (ΔP), м ²				$\Delta P = 3,5 \cdot M_t \cdot \sqrt{P_{\text{док}}} = 3,5 \cdot 0,10 \cdot \sqrt{464} = 8$		
3	Иные сведения				—		

КАРТА-ПЛАН ТЕРРИТОРИИ							
Сведения об уточняемых земельных участках, необходимые для исправления реестровых ошибок в сведениях о местоположении их границ							
1. Сведения о характерных точках границы уточняемого земельного участка с кадастровым номером 74:40:1003003:56							
Зона № —							
Обозначение характерных точек границ	Существующие координаты, м		Уточненные координаты, м		Метод определения координат	Средняя квадратическая погрешность определения координат характерной точки (M _t), м	Формулы, примененные для расчета средней квадратической погрешности определения координат характерной точки (M _t), м
	X	Y	X	Y			
1	2	3	4	5	6	7	8
—	—	—	—	—	—	—	—
2. Сведения о частях границ уточняемого земельного участка с кадастровым номером 74:40:1003003:56							
Обозначение части границ		Горизонтальное проложение (S), м	Описание прохождения части границ	Отметка о наличии земельного спора о местоположении границ земельного участка			
от т.	до т.						
1	2	3	4	5			
—	—	—	—	—			
3. Характеристики уточняемого земельного участка с кадастровым номером 74:40:1003003:56							
№ п/п	Наименование характеристик земельного участка			Значение характеристики			
1	2			3			
1	Площадь земельного участка ± величина погрешности определения площади (P ± ΔP), м²			—±8			
2	Формула, примененная для расчета предельной допустимой погрешности определения площади земельного участка (ΔP), м²			$\Delta P = 3,5 \cdot M_t \cdot \sqrt{P_{\text{док}}} = 3,5 \cdot 0,10 \cdot \sqrt{523} = 8$			
3	Иные сведения			—			
1. Сведения о характерных точках границы уточняемого земельного участка с кадастровым номером 74:40:1003003:57							
Зона № —							
Обозначение характерных точек границ	Существующие координаты, м		Уточненные координаты, м		Метод определения координат	Средняя квадратическая погрешность определения координат характерной точки (M _t), м	Формулы, примененные для расчета средней квадратической погрешности определения координат характерной точки (M _t), м
	X	Y	X	Y			
1	2	3	4	5	6	7	8
—	—	—	—	—	—	—	—
2. Сведения о частях границ уточняемого земельного участка с кадастровым номером 74:40:1003003:57							
Обозначение части границ		Горизонтальное проложение (S), м	Описание прохождения части границ	Отметка о наличии земельного спора о местоположении границ земельного участка			
от т.	до т.						
1	2	3	4	5			
—	—	—	—	—			
3. Характеристики уточняемого земельного участка с кадастровым номером 74:40:1003003:57							
№ п/п	Наименование характеристик земельного участка			Значение характеристики			
1	2			3			

КАРТА-ПЛАН ТЕРРИТОРИИ

Сведения об уточняемых земельных участках, необходимые для исправления реестровых ошибок в сведениях о местоположении их границ

1	2	3
1	Площадь земельного участка \pm величина погрешности определения площади ($P \pm \Delta P$), м ²	— ± 8
2	Формула, примененная для расчета предельной допустимой погрешности определения площади земельного участка (ΔP), м ²	$\Delta P = 3,5 \cdot M_t \cdot \sqrt{P_{\text{док}}} = 3,5 \cdot 0,10 \cdot \sqrt{541} = 8$
3	Иные сведения	—

1. Сведения о характерных точках границы уточняемого земельного участка с кадастровым номером 74:40:1003003:58

Зона № —

Обозначение характерных точек границ	Существующие координаты, м		Уточненные координаты, м		Метод определения координат	Средняя квадратическая погрешность определения координат характерной точки (M_t), м	Формулы, примененные для расчета средней квадратической погрешности определения координат характерной точки (M_t), м
	X	Y	X	Y			
1	2	3	4	5	6	7	8
—	—	—	—	—	—	—	—

2. Сведения о частях границ уточняемого земельного участка с кадастровым номером 74:40:1003003:58

Обозначение части границ		Горизонтальное проложение (S), м	Описание прохождения части границ	Отметка о наличии земельного спора о местоположении границ земельного участка
от т.	до т.			
1	2	3	4	5
—	—	—	—	—

3. Характеристики уточняемого земельного участка с кадастровым номером 74:40:1003003:58

№ п/п	Наименование характеристик земельного участка	Значение характеристики
1	2	3
1	Площадь земельного участка \pm величина погрешности определения площади ($P \pm \Delta P$), м ²	— ± 7
2	Формула, примененная для расчета предельной допустимой погрешности определения площади земельного участка (ΔP), м ²	$\Delta P = 3,5 \cdot M_t \cdot \sqrt{P_{\text{док}}} = 3,5 \cdot 0,10 \cdot \sqrt{409} = 7$
3	Иные сведения	—

1. Сведения о характерных точках границы уточняемого земельного участка с кадастровым номером 74:40:1003003:59

Зона № —

Обозначение характерных точек границ	Существующие координаты, м		Уточненные координаты, м		Метод определения координат	Средняя квадратическая погрешность определения координат характерной точки (M_t), м	Формулы, примененные для расчета средней квадратической погрешности определения координат характерной точки (M_t), м
	X	Y	X	Y			
1	2	3	4	5	6	7	8
—	—	—	—	—	—	—	—

2. Сведения о частях границ уточняемого земельного участка с кадастровым номером 74:40:1003003:59

Обозначение части границ		Горизонтальное проложение (S), м	Описание прохождения части границ	Отметка о наличии земельного спора о местоположении границ земельного участка
от т.	до т.			

КАРТА-ПЛАН ТЕРРИТОРИИ							
Сведения об уточняемых земельных участках, необходимые для исправления реестровых ошибок в сведениях о местоположении их границ							
1	2	3	4	5			
—	—	—	—	—			
3. Характеристики уточняемого земельного участка с кадастровым номером 74:40:1003003:59							
№ п/п	Наименование характеристик земельного участка				Значение характеристики		
1	2				3		
1	Площадь земельного участка ± величина погрешности определения площади ($P \pm \Delta P$), м ²				—±7		
2	Формула, примененная для расчета предельной допустимой погрешности определения площади земельного участка (ΔP), м ²				$\Delta P = 3,5 \cdot M_t \cdot \sqrt{P_{\text{док}}} = 3,5 \cdot 0,10 \cdot \sqrt{433} = 7$		
3	Иные сведения				—		
1. Сведения о характерных точках границы уточняемого земельного участка с кадастровым номером 74:40:1003003:61							
Зона № —							
Обозначение характерных точек границ	Существующие координаты, м		Уточненные координаты, м		Метод определения координат	Средняя квадратическая погрешность определения координат характерной точки (M_t), м	Формулы, примененные для расчета средней квадратической погрешности определения координат характерной точки (M_t), м
	X	Y	X	Y			
1	2	3	4	5	6	7	8
—	—	—	—	—	—	—	—
2. Сведения о частях границ уточняемого земельного участка с кадастровым номером 74:40:1003003:61							
Обозначение части границ		Горизонтальное проложение (S), м	Описание прохождения части границ	Отметка о наличии земельного спора о местоположении границ земельного участка			
от т.	до т.						
1	2	3	4	5			
—	—	—	—	—			
3. Характеристики уточняемого земельного участка с кадастровым номером 74:40:1003003:61							
№ п/п	Наименование характеристик земельного участка				Значение характеристики		
1	2				3		
1	Площадь земельного участка ± величина погрешности определения площади ($P \pm \Delta P$), м ²				—±8		
2	Формула, примененная для расчета предельной допустимой погрешности определения площади земельного участка (ΔP), м ²				$\Delta P = 3,5 \cdot M_t \cdot \sqrt{P_{\text{док}}} = 3,5 \cdot 0,10 \cdot \sqrt{497} = 8$		
3	Иные сведения				—		
1. Сведения о характерных точках границы уточняемого земельного участка с кадастровым номером 74:40:1003003:62							
Зона № —							
Обозначение характерных точек границ	Существующие координаты, м		Уточненные координаты, м		Метод определения координат	Средняя квадратическая погрешность определения координат характерной точки (M_t), м	Формулы, примененные для расчета средней квадратической погрешности определения координат характерной точки (M_t), м
	X	Y	X	Y			
1	2	3	4	5	6	7	8

КАРТА-ПЛАН ТЕРРИТОРИИ							
Сведения об уточняемых земельных участках, необходимые для исправления реестровых ошибок в сведениях о местоположении их границ							
—		—		—		—	
2. Сведения о частях границ уточняемого земельного участка с кадастровым номером 74:40:1003003:62							
Обозначение части границ		Горизонтальное проложение (S), м		Описание прохождения части границ	Отметка о наличии земельного спора о местоположении границ земельного участка		
от т.	до т.						
1	2	3		4	5		
—	—	—		—	—		
3. Характеристики уточняемого земельного участка с кадастровым номером 74:40:1003003:62							
№ п/п	Наименование характеристик земельного участка				Значение характеристики		
1	2				3		
1	Площадь земельного участка ± величина погрешности определения площади ($P \pm \Delta P$), м ²				—±7		
2	Формула, примененная для расчета предельной допустимой погрешности определения площади земельного участка (ΔP), м ²				$\Delta P = 3,5 \cdot M_t \cdot \sqrt{P_{\text{док}}} = 3,5 \cdot 0,10 \cdot \sqrt{388} = 7$		
3	Иные сведения				—		
1. Сведения о характерных точках границы уточняемого земельного участка с кадастровым номером 74:40:1003003:63							
Зона № —							
Обозначение характерных точек границ	Существующие координаты, м		Уточненные координаты, м		Метод определения координат	Средняя квадратическая погрешность определения координат характерной точки (M_t), м	Формулы, примененные для расчета средней квадратической погрешности определения координат характерной точки (M_t), м
	X	Y	X	Y			
1	2	3	4	5	6	7	8
—	—	—	—	—	—	—	—
2. Сведения о частях границ уточняемого земельного участка с кадастровым номером 74:40:1003003:63							
Обозначение части границ		Горизонтальное проложение (S), м		Описание прохождения части границ	Отметка о наличии земельного спора о местоположении границ земельного участка		
от т.	до т.						
1	2	3		4	5		
—	—	—		—	—		
3. Характеристики уточняемого земельного участка с кадастровым номером 74:40:1003003:63							
№ п/п	Наименование характеристик земельного участка				Значение характеристики		
1	2				3		
1	Площадь земельного участка ± величина погрешности определения площади ($P \pm \Delta P$), м ²				—±7		
2	Формула, примененная для расчета предельной допустимой погрешности определения площади земельного участка (ΔP), м ²				$\Delta P = 3,5 \cdot M_t \cdot \sqrt{P_{\text{док}}} = 3,5 \cdot 0,10 \cdot \sqrt{362} = 7$		
3	Иные сведения				—		

КАРТА-ПЛАН ТЕРРИТОРИИ Сведения об уточняемых земельных участках, необходимые для исправления реестровых ошибок в сведениях о местоположении их границ
--

1. Сведения о характерных точках границы уточняемого земельного участка с кадастровым номером 74:40:1003003:64 Зона № —

Обозначение характерных точек границ	Существующие координаты, м		Уточненные координаты, м		Метод определения координат	Средняя квадратическая погрешность определения координат характерной точки (M _t), м	Формулы, примененные для расчета средней квадратической погрешности определения координат характерной точки (M _t), м
	X	Y	X	Y			
1	2	3	4	5	6	7	8
—	—	—	—	—	—	—	—

2. Сведения о частях границ уточняемого земельного участка с кадастровым номером 74:40:1003003:64				
Обозначение части границ		Горизонтальное проложение (S), м	Описание прохождения части границ	Отметка о наличии земельного спора о местоположении границ земельного участка
от т.	до т.			
1	2	3	4	5
—	—	—	—	—

3. Характеристики уточняемого земельного участка с кадастровым номером 74:40:1003003:64		
№ п/п	Наименование характеристик земельного участка	Значение характеристики
1	2	3
1	Площадь земельного участка ± величина погрешности определения площади (P ± ΔP), м ²	—±9
2	Формула, примененная для расчета предельной допустимой погрешности определения площади земельного участка (ΔP), м ²	$\Delta P = 3,5 \cdot M_t \cdot \sqrt{P_{\text{док}}} = 3,5 \cdot 0,10 \cdot \sqrt{723} = 9$
3	Иные сведения	—

1. Сведения о характерных точках границы уточняемого земельного участка с кадастровым номером 74:40:1003003:65 Зона № —

Обозначение характерных точек границ	Существующие координаты, м		Уточненные координаты, м		Метод определения координат	Средняя квадратическая погрешность определения координат характерной точки (M _t), м	Формулы, примененные для расчета средней квадратической погрешности определения координат характерной точки (M _t), м
	X	Y	X	Y			
1	2	3	4	5	6	7	8
—	—	—	—	—	—	—	—

2. Сведения о частях границ уточняемого земельного участка с кадастровым номером 74:40:1003003:65				
Обозначение части границ		Горизонтальное проложение (S), м	Описание прохождения части границ	Отметка о наличии земельного спора о местоположении границ земельного участка
от т.	до т.			
1	2	3	4	5
—	—	—	—	—

3. Характеристики уточняемого земельного участка с кадастровым номером 74:40:1003003:65		
№ п/п	Наименование характеристик земельного участка	Значение характеристики
1	2	3

КАРТА-ПЛАН ТЕРРИТОРИИ

Сведения об уточняемых земельных участках, необходимые для исправления реестровых ошибок в сведениях о местоположении их границ

1	2	3
1	Площадь земельного участка \pm величина погрешности определения площади ($P \pm \Delta P$), м ²	— ± 9
2	Формула, примененная для расчета предельной допустимой погрешности определения площади земельного участка (ΔP), м ²	$\Delta P = 3,5 \cdot M_t \cdot \sqrt{P_{\text{док}}} = 3,5 \cdot 0,10 \cdot \sqrt{610} = 9$
3	Иные сведения	—

1. Сведения о характерных точках границы уточняемого земельного участка с кадастровым номером 74:40:1003003:66

Зона № —

Обозначение характерных точек границ	Существующие координаты, м		Уточненные координаты, м		Метод определения координат	Средняя квадратическая погрешность определения координат характерной точки (M_t), м	Формулы, примененные для расчета средней квадратической погрешности определения координат характерной точки (M_t), м
	X	Y	X	Y			
1	2	3	4	5	6	7	8
—	—	—	—	—	—	—	—

2. Сведения о частях границ уточняемого земельного участка с кадастровым номером 74:40:1003003:66

Обозначение части границ		Горизонтальное проложение (S), м	Описание прохождения части границ	Отметка о наличии земельного спора о местоположении границ земельного участка
от т.	до т.			
1	2	3	4	5
—	—	—	—	—

3. Характеристики уточняемого земельного участка с кадастровым номером 74:40:1003003:66

№ п/п	Наименование характеристик земельного участка	Значение характеристики
1	2	3
1	Площадь земельного участка \pm величина погрешности определения площади ($P \pm \Delta P$), м ²	— ± 10
2	Формула, примененная для расчета предельной допустимой погрешности определения площади земельного участка (ΔP), м ²	$\Delta P = 3,5 \cdot M_t \cdot \sqrt{P_{\text{док}}} = 3,5 \cdot 0,10 \cdot \sqrt{768} = 10$
3	Иные сведения	—

1. Сведения о характерных точках границы уточняемого земельного участка с кадастровым номером 74:40:1003003:67

Зона № —

Обозначение характерных точек границ	Существующие координаты, м		Уточненные координаты, м		Метод определения координат	Средняя квадратическая погрешность определения координат характерной точки (M_t), м	Формулы, примененные для расчета средней квадратической погрешности определения координат характерной точки (M_t), м
	X	Y	X	Y			
1	2	3	4	5	6	7	8
—	—	—	—	—	—	—	—

2. Сведения о частях границ уточняемого земельного участка с кадастровым номером 74:40:1003003:67

Обозначение части границ		Горизонтальное проложение (S), м	Описание прохождения части границ	Отметка о наличии земельного спора о местоположении границ земельного участка
от т.	до т.			

КАРТА-ПЛАН ТЕРРИТОРИИ							
Сведения об уточняемых земельных участках, необходимые для исправления реестровых ошибок в сведениях о местоположении их границ							
1	2	3	4	5			
—	—	—	—	—			
3. Характеристики уточняемого земельного участка с кадастровым номером 74:40:1003003:67							
№ п/п	Наименование характеристик земельного участка				Значение характеристики		
1	2				3		
1	Площадь земельного участка ± величина погрешности определения площади ($P \pm \Delta P$), м ²				—±7		
2	Формула, примененная для расчета предельной допустимой погрешности определения площади земельного участка (ΔP), м ²				$\Delta P = 3,5 \cdot M_t \cdot \sqrt{P_{\text{ДОК}}} = 3,5 \cdot 0,10 \cdot \sqrt{366} = 7$		
3	Иные сведения				—		
1. Сведения о характерных точках границы уточняемого земельного участка с кадастровым номером 74:40:1003003:69							
Зона № —							
Обозначение характерных точек границ	Существующие координаты, м		Уточненные координаты, м		Метод определения координат	Средняя квадратическая погрешность определения координат характерной точки (M_t), м	Формулы, примененные для расчета средней квадратической погрешности определения координат характерной точки (M_t), м
	X	Y	X	Y			
1	2	3	4	5	6	7	8
—	—	—	—	—	—	—	—
2. Сведения о частях границ уточняемого земельного участка с кадастровым номером 74:40:1003003:69							
Обозначение части границ		Горизонтальное проложение (S), м	Описание прохождения части границ	Отметка о наличии земельного спора о местоположении границ земельного участка			
от т.	до т.						
1	2	3	4	5			
—	—	—	—	—			
3. Характеристики уточняемого земельного участка с кадастровым номером 74:40:1003003:69							
№ п/п	Наименование характеристик земельного участка				Значение характеристики		
1	2				3		
1	Площадь земельного участка ± величина погрешности определения площади ($P \pm \Delta P$), м ²				—±7		
2	Формула, примененная для расчета предельной допустимой погрешности определения площади земельного участка (ΔP), м ²				$\Delta P = 3,5 \cdot M_t \cdot \sqrt{P_{\text{ДОК}}} = 3,5 \cdot 0,10 \cdot \sqrt{405} = 7$		
3	Иные сведения				—		
1. Сведения о характерных точках границы уточняемого земельного участка с кадастровым номером 74:40:1003003:70							
Зона № —							
Обозначение характерных точек границ	Существующие координаты, м		Уточненные координаты, м		Метод определения координат	Средняя квадратическая погрешность определения координат характерной точки (M_t), м	Формулы, примененные для расчета средней квадратической погрешности определения координат характерной точки (M_t), м
	X	Y	X	Y			
1	2	3	4	5	6	7	8

КАРТА-ПЛАН ТЕРРИТОРИИ							
Сведения об уточняемых земельных участках, необходимые для исправления реестровых ошибок в сведениях о местоположении их границ							
—		—		—		—	
2. Сведения о частях границ уточняемого земельного участка с кадастровым номером 74:40:1003003:70							
Обозначение части границ		Горизонтальное проложение (S), м		Описание прохождения части границ	Отметка о наличии земельного спора о местоположении границ земельного участка		
от т.	до т.						
1	2	3		4	5		
—	—	—		—	—		
3. Характеристики уточняемого земельного участка с кадастровым номером 74:40:1003003:70							
№ п/п	Наименование характеристик земельного участка				Значение характеристики		
1	2				3		
1	Площадь земельного участка ± величина погрешности определения площади ($P \pm \Delta P$), м ²				—±7		
2	Формула, примененная для расчета предельной допустимой погрешности определения площади земельного участка (ΔP), м ²				$\Delta P = 3,5 \cdot M_t \cdot \sqrt{P_{\text{док}}} = 3,5 \cdot 0,10 \cdot \sqrt{397} = 7$		
3	Иные сведения				—		
1. Сведения о характерных точках границы уточняемого земельного участка с кадастровым номером 74:40:1003003:71							
Зона № —							
Обозначение характерных точек границ	Существующие координаты, м		Уточненные координаты, м		Метод определения координат	Средняя квадратическая погрешность определения координат характерной точки (M_t), м	Формулы, примененные для расчета средней квадратической погрешности определения координат характерной точки (M_t), м
	X	Y	X	Y			
1	2	3	4	5	6	7	8
—	—	—	—	—	—	—	—
2. Сведения о частях границ уточняемого земельного участка с кадастровым номером 74:40:1003003:71							
Обозначение части границ		Горизонтальное проложение (S), м		Описание прохождения части границ	Отметка о наличии земельного спора о местоположении границ земельного участка		
от т.	до т.						
1	2	3		4	5		
—	—	—		—	—		
3. Характеристики уточняемого земельного участка с кадастровым номером 74:40:1003003:71							
№ п/п	Наименование характеристик земельного участка				Значение характеристики		
1	2				3		
1	Площадь земельного участка ± величина погрешности определения площади ($P \pm \Delta P$), м ²				—±7		
2	Формула, примененная для расчета предельной допустимой погрешности определения площади земельного участка (ΔP), м ²				$\Delta P = 3,5 \cdot M_t \cdot \sqrt{P_{\text{док}}} = 3,5 \cdot 0,10 \cdot \sqrt{370} = 7$		
3	Иные сведения				—		

КАРТА-ПЛАН ТЕРРИТОРИИ Сведения об уточняемых земельных участках, необходимые для исправления реестровых ошибок в сведениях о местоположении их границ
--

1. Сведения о характерных точках границы уточняемого земельного участка с кадастровым номером 74:40:1003003:72 Зона № —

Обозначение характерных точек границ	Существующие координаты, м		Уточненные координаты, м		Метод определения координат	Средняя квадратическая погрешность определения координат характерной точки (M _t), м	Формулы, примененные для расчета средней квадратической погрешности определения координат характерной точки (M _t), м
	X	Y	X	Y			
1	2	3	4	5	6	7	8
—	—	—	—	—	—	—	—

2. Сведения о частях границ уточняемого земельного участка с кадастровым номером 74:40:1003003:72				
Обозначение части границ		Горизонтальное проложение (S), м	Описание прохождения части границ	Отметка о наличии земельного спора о местоположении границ земельного участка
от т.	до т.			
1	2	3	4	5
—	—	—	—	—

3. Характеристики уточняемого земельного участка с кадастровым номером 74:40:1003003:72		
№ п/п	Наименование характеристик земельного участка	Значение характеристики
1	2	3
1	Площадь земельного участка ± величина погрешности определения площади (P ± ΔP), м ²	—±7
2	Формула, примененная для расчета предельной допустимой погрешности определения площади земельного участка (ΔP), м ²	$\Delta P = 3,5 \cdot M_t \cdot \sqrt{P_{\text{док}}} = 3,5 \cdot 0,10 \cdot \sqrt{384} = 7$
3	Иные сведения	—

1. Сведения о характерных точках границы уточняемого земельного участка с кадастровым номером 74:40:1003003:73 Зона № —

Обозначение характерных точек границ	Существующие координаты, м		Уточненные координаты, м		Метод определения координат	Средняя квадратическая погрешность определения координат характерной точки (M _t), м	Формулы, примененные для расчета средней квадратической погрешности определения координат характерной точки (M _t), м
	X	Y	X	Y			
1	2	3	4	5	6	7	8
—	—	—	—	—	—	—	—

2. Сведения о частях границ уточняемого земельного участка с кадастровым номером 74:40:1003003:73				
Обозначение части границ		Горизонтальное проложение (S), м	Описание прохождения части границ	Отметка о наличии земельного спора о местоположении границ земельного участка
от т.	до т.			
1	2	3	4	5
—	—	—	—	—

3. Характеристики уточняемого земельного участка с кадастровым номером 74:40:1003003:73		
№ п/п	Наименование характеристик земельного участка	Значение характеристики
1	2	3

КАРТА-ПЛАН ТЕРРИТОРИИ

Сведения об уточняемых земельных участках, необходимые для исправления реестровых ошибок в сведениях о местоположении их границ

1	2	3
1	Площадь земельного участка \pm величина погрешности определения площади ($P \pm \Delta P$), м ²	— ± 10
2	Формула, примененная для расчета предельной допустимой погрешности определения площади земельного участка (ΔP), м ²	$\Delta P = 3,5 \cdot M_t \cdot \sqrt{P_{\text{док}}} = 3,5 \cdot 0,10 \cdot \sqrt{809} = 10$
3	Иные сведения	—

1. Сведения о характерных точках границы уточняемого земельного участка с кадастровым номером 74:40:1003003:74

Зона № —

Обозначение характерных точек границ	Существующие координаты, м		Уточненные координаты, м		Метод определения координат	Средняя квадратическая погрешность определения координат характерной точки (M_t), м	Формулы, примененные для расчета средней квадратической погрешности определения координат характерной точки (M_t), м
	X	Y	X	Y			
1	2	3	4	5	6	7	8
—	—	—	—	—	—	—	—

2. Сведения о частях границ уточняемого земельного участка с кадастровым номером 74:40:1003003:74

Обозначение части границ		Горизонтальное проложение (S), м	Описание прохождения части границ	Отметка о наличии земельного спора о местоположении границ земельного участка
от т.	до т.			
1	2	3	4	5
—	—	—	—	—

3. Характеристики уточняемого земельного участка с кадастровым номером 74:40:1003003:74

№ п/п	Наименование характеристик земельного участка	Значение характеристики
1	2	3
1	Площадь земельного участка \pm величина погрешности определения площади ($P \pm \Delta P$), м ²	— ± 7
2	Формула, примененная для расчета предельной допустимой погрешности определения площади земельного участка (ΔP), м ²	$\Delta P = 3,5 \cdot M_t \cdot \sqrt{P_{\text{док}}} = 3,5 \cdot 0,10 \cdot \sqrt{389} = 7$
3	Иные сведения	—

1. Сведения о характерных точках границы уточняемого земельного участка с кадастровым номером 74:40:1003003:75

Зона № —

Обозначение характерных точек границ	Существующие координаты, м		Уточненные координаты, м		Метод определения координат	Средняя квадратическая погрешность определения координат характерной точки (M_t), м	Формулы, примененные для расчета средней квадратической погрешности определения координат характерной точки (M_t), м
	X	Y	X	Y			
1	2	3	4	5	6	7	8
—	—	—	—	—	—	—	—

2. Сведения о частях границ уточняемого земельного участка с кадастровым номером 74:40:1003003:75

Обозначение части границ		Горизонтальное проложение (S), м	Описание прохождения части границ	Отметка о наличии земельного спора о местоположении границ земельного участка
от т.	до т.			

КАРТА-ПЛАН ТЕРРИТОРИИ							
Сведения об уточняемых земельных участках, необходимые для исправления реестровых ошибок в сведениях о местоположении их границ							
1	2	3	4	5			
—	—	—	—	—			
3. Характеристики уточняемого земельного участка с кадастровым номером 74:40:1003003:75							
№ п/п	Наименование характеристик земельного участка				Значение характеристики		
1	2				3		
1	Площадь земельного участка ± величина погрешности определения площади ($P \pm \Delta P$), м ²				—±9		
2	Формула, примененная для расчета предельной допустимой погрешности определения площади земельного участка (ΔP), м ²				$\Delta P = 3,5 \cdot M_t \cdot \sqrt{P_{\text{ДОК}}} = 3,5 \cdot 0,10 \cdot \sqrt{674} = 9$		
3	Иные сведения				—		
1. Сведения о характерных точках границы уточняемого земельного участка с кадастровым номером 74:40:1003003:76							
Зона № —							
Обозначение характерных точек границ	Существующие координаты, м		Уточненные координаты, м		Метод определения координат	Средняя квадратическая погрешность определения координат характерной точки (M_t), м	Формулы, примененные для расчета средней квадратической погрешности определения координат характерной точки (M_t), м
	X	Y	X	Y			
1	2	3	4	5	6	7	8
—	—	—	—	—	—	—	—
2. Сведения о частях границ уточняемого земельного участка с кадастровым номером 74:40:1003003:76							
Обозначение части границ		Горизонтальное проложение (S), м	Описание прохождения части границ	Отметка о наличии земельного спора о местоположении границ земельного участка			
от т.	до т.						
1	2	3	4	5			
—	—	—	—	—			
3. Характеристики уточняемого земельного участка с кадастровым номером 74:40:1003003:76							
№ п/п	Наименование характеристик земельного участка				Значение характеристики		
1	2				3		
1	Площадь земельного участка ± величина погрешности определения площади ($P \pm \Delta P$), м ²				—±7		
2	Формула, примененная для расчета предельной допустимой погрешности определения площади земельного участка (ΔP), м ²				$\Delta P = 3,5 \cdot M_t \cdot \sqrt{P_{\text{ДОК}}} = 3,5 \cdot 0,10 \cdot \sqrt{383} = 7$		
3	Иные сведения				—		
1. Сведения о характерных точках границы уточняемого земельного участка с кадастровым номером 74:40:1003003:77							
Зона № —							
Обозначение характерных точек границ	Существующие координаты, м		Уточненные координаты, м		Метод определения координат	Средняя квадратическая погрешность определения координат характерной точки (M_t), м	Формулы, примененные для расчета средней квадратической погрешности определения координат характерной точки (M_t), м
	X	Y	X	Y			
1	2	3	4	5	6	7	8

КАРТА-ПЛАН ТЕРРИТОРИИ							
Сведения об уточняемых земельных участках, необходимые для исправления реестровых ошибок в сведениях о местоположении их границ							
—		—		—		—	
2. Сведения о частях границ уточняемого земельного участка с кадастровым номером 74:40:1003003:77							
Обозначение части границ		Горизонтальное проложение (S), м		Описание прохождения части границ	Отметка о наличии земельного спора о местоположении границ земельного участка		
от т.	до т.						
1	2	3		4	5		
—	—	—		—	—		
3. Характеристики уточняемого земельного участка с кадастровым номером 74:40:1003003:77							
№ п/п	Наименование характеристик земельного участка				Значение характеристики		
1	2				3		
1	Площадь земельного участка ± величина погрешности определения площади ($P \pm \Delta P$), м ²				—±8		
2	Формула, примененная для расчета предельной допустимой погрешности определения площади земельного участка (ΔP), м ²				$\Delta P = 3,5 \cdot M_t \cdot \sqrt{P_{\text{док}}} = 3,5 \cdot 0,10 \cdot \sqrt{467} = 8$		
3	Иные сведения				—		
1. Сведения о характерных точках границы уточняемого земельного участка с кадастровым номером 74:40:1003003:78							
Зона № —							
Обозначение характерных точек границ	Существующие координаты, м		Уточненные координаты, м		Метод определения координат	Средняя квадратическая погрешность определения координат характерной точки (M_t), м	Формулы, примененные для расчета средней квадратической погрешности определения координат характерной точки (M_t), м
	X	Y	X	Y			
1	2	3	4	5	6	7	8
—	—	—	—	—	—	—	—
2. Сведения о частях границ уточняемого земельного участка с кадастровым номером 74:40:1003003:78							
Обозначение части границ		Горизонтальное проложение (S), м		Описание прохождения части границ	Отметка о наличии земельного спора о местоположении границ земельного участка		
от т.	до т.						
1	2	3		4	5		
—	—	—		—	—		
3. Характеристики уточняемого земельного участка с кадастровым номером 74:40:1003003:78							
№ п/п	Наименование характеристик земельного участка				Значение характеристики		
1	2				3		
1	Площадь земельного участка ± величина погрешности определения площади ($P \pm \Delta P$), м ²				—±11		
2	Формула, примененная для расчета предельной допустимой погрешности определения площади земельного участка (ΔP), м ²				$\Delta P = 3,5 \cdot M_t \cdot \sqrt{P_{\text{док}}} = 3,5 \cdot 0,10 \cdot \sqrt{946} = 11$		
3	Иные сведения				—		

КАРТА-ПЛАН ТЕРРИТОРИИ Сведения об уточняемых земельных участках, необходимые для исправления реестровых ошибок в сведениях о местоположении их границ
--

1. Сведения о характерных точках границы уточняемого земельного участка с кадастровым номером 74:40:1003003:79 Зона № —

Обозначение характерных точек границ	Существующие координаты, м		Уточненные координаты, м		Метод определения координат	Средняя квадратическая погрешность определения координат характерной точки (M _t), м	Формулы, примененные для расчета средней квадратической погрешности определения координат характерной точки (M _t), м
	X	Y	X	Y			
1	2	3	4	5	6	7	8
—	—	—	—	—	—	—	—

2. Сведения о частях границ уточняемого земельного участка с кадастровым номером 74:40:1003003:79				
Обозначение части границ		Горизонтальное проложение (S), м	Описание прохождения части границ	Отметка о наличии земельного спора о местоположении границ земельного участка
от т.	до т.			
1	2	3	4	5
—	—	—	—	—

3. Характеристики уточняемого земельного участка с кадастровым номером 74:40:1003003:79		
№ п/п	Наименование характеристик земельного участка	Значение характеристики
1	2	3
1	Площадь земельного участка ± величина погрешности определения площади (P ± ΔP), м ²	—±8
2	Формула, примененная для расчета предельной допустимой погрешности определения площади земельного участка (ΔP), м ²	$\Delta P = 3,5 \cdot M_t \cdot \sqrt{P_{\text{док}}} = 3,5 \cdot 0,10 \cdot \sqrt{578} = 8$
3	Иные сведения	—

1. Сведения о характерных точках границы уточняемого земельного участка с кадастровым номером 74:40:1003003:80 Зона № —

Обозначение характерных точек границ	Существующие координаты, м		Уточненные координаты, м		Метод определения координат	Средняя квадратическая погрешность определения координат характерной точки (M _t), м	Формулы, примененные для расчета средней квадратической погрешности определения координат характерной точки (M _t), м
	X	Y	X	Y			
1	2	3	4	5	6	7	8
—	—	—	—	—	—	—	—

2. Сведения о частях границ уточняемого земельного участка с кадастровым номером 74:40:1003003:80				
Обозначение части границ		Горизонтальное проложение (S), м	Описание прохождения части границ	Отметка о наличии земельного спора о местоположении границ земельного участка
от т.	до т.			
1	2	3	4	5
—	—	—	—	—

3. Характеристики уточняемого земельного участка с кадастровым номером 74:40:1003003:80		
№ п/п	Наименование характеристик земельного участка	Значение характеристики
1	2	3

КАРТА-ПЛАН ТЕРРИТОРИИ

Сведения об уточняемых земельных участках, необходимые для исправления реестровых ошибок в сведениях о местоположении их границ

1	2	3
1	Площадь земельного участка \pm величина погрешности определения площади ($P \pm \Delta P$), м ²	— ± 7
2	Формула, примененная для расчета предельной допустимой погрешности определения площади земельного участка (ΔP), м ²	$\Delta P = 3,5 \cdot M_t \cdot \sqrt{P_{\text{док}}} = 3,5 \cdot 0,10 \cdot \sqrt{399} = 7$
3	Иные сведения	—

1. Сведения о характерных точках границы уточняемого земельного участка с кадастровым номером 74:40:1003003:81

Зона № —

Обозначение характерных точек границ	Существующие координаты, м		Уточненные координаты, м		Метод определения координат	Средняя квадратическая погрешность определения координат характерной точки (M_t), м	Формулы, примененные для расчета средней квадратической погрешности определения координат характерной точки (M_t), м
	X	Y	X	Y			
1	2	3	4	5	6	7	8
—	—	—	—	—	—	—	—

2. Сведения о частях границ уточняемого земельного участка с кадастровым номером 74:40:1003003:81

Обозначение части границ		Горизонтальное проложение (S), м	Описание прохождения части границ	Отметка о наличии земельного спора о местоположении границ земельного участка
от т.	до т.			
1	2	3	4	5
—	—	—	—	—

3. Характеристики уточняемого земельного участка с кадастровым номером 74:40:1003003:81

№ п/п	Наименование характеристик земельного участка	Значение характеристики
1	2	3
1	Площадь земельного участка \pm величина погрешности определения площади ($P \pm \Delta P$), м ²	— ± 7
2	Формула, примененная для расчета предельной допустимой погрешности определения площади земельного участка (ΔP), м ²	$\Delta P = 3,5 \cdot M_t \cdot \sqrt{P_{\text{док}}} = 3,5 \cdot 0,10 \cdot \sqrt{459} = 7$
3	Иные сведения	—

1. Сведения о характерных точках границы уточняемого земельного участка с кадастровым номером 74:40:1003003:82

Зона № —

Обозначение характерных точек границ	Существующие координаты, м		Уточненные координаты, м		Метод определения координат	Средняя квадратическая погрешность определения координат характерной точки (M_t), м	Формулы, примененные для расчета средней квадратической погрешности определения координат характерной точки (M_t), м
	X	Y	X	Y			
1	2	3	4	5	6	7	8
—	—	—	—	—	—	—	—

2. Сведения о частях границ уточняемого земельного участка с кадастровым номером 74:40:1003003:82

Обозначение части границ		Горизонтальное проложение (S), м	Описание прохождения части границ	Отметка о наличии земельного спора о местоположении границ земельного участка
от т.	до т.			

КАРТА-ПЛАН ТЕРРИТОРИИ							
Сведения об уточняемых земельных участках, необходимые для исправления реестровых ошибок в сведениях о местоположении их границ							
1	2	3	4	5			
—	—	—	—	—			
3. Характеристики уточняемого земельного участка с кадастровым номером 74:40:1003003:82							
№ п/п	Наименование характеристик земельного участка				Значение характеристики		
1	2				3		
1	Площадь земельного участка ± величина погрешности определения площади ($P \pm \Delta P$), м ²				—±7		
2	Формула, примененная для расчета предельной допустимой погрешности определения площади земельного участка (ΔP), м ²				$\Delta P = 3,5 \cdot M_t \cdot \sqrt{P_{\text{ДОК}}} = 3,5 \cdot 0,10 \cdot \sqrt{395} = 7$		
3	Иные сведения				—		
1. Сведения о характерных точках границы уточняемого земельного участка с кадастровым номером 74:40:1003003:83							
Зона № —							
Обозначение характерных точек границ	Существующие координаты, м		Уточненные координаты, м		Метод определения координат	Средняя квадратическая погрешность определения координат характерной точки (M_t), м	Формулы, примененные для расчета средней квадратической погрешности определения координат характерной точки (M_t), м
	X	Y	X	Y			
1	2	3	4	5	6	7	8
—	—	—	—	—	—	—	—
2. Сведения о частях границ уточняемого земельного участка с кадастровым номером 74:40:1003003:83							
Обозначение части границ		Горизонтальное проложение (S), м	Описание прохождения части границ	Отметка о наличии земельного спора о местоположении границ земельного участка			
от т.	до т.						
1	2	3	4	5			
—	—	—	—	—			
3. Характеристики уточняемого земельного участка с кадастровым номером 74:40:1003003:83							
№ п/п	Наименование характеристик земельного участка				Значение характеристики		
1	2				3		
1	Площадь земельного участка ± величина погрешности определения площади ($P \pm \Delta P$), м ²				—±7		
2	Формула, примененная для расчета предельной допустимой погрешности определения площади земельного участка (ΔP), м ²				$\Delta P = 3,5 \cdot M_t \cdot \sqrt{P_{\text{ДОК}}} = 3,5 \cdot 0,10 \cdot \sqrt{396} = 7$		
3	Иные сведения				—		
1. Сведения о характерных точках границы уточняемого земельного участка с кадастровым номером 74:40:1003003:84							
Зона № —							
Обозначение характерных точек границ	Существующие координаты, м		Уточненные координаты, м		Метод определения координат	Средняя квадратическая погрешность определения координат характерной точки (M_t), м	Формулы, примененные для расчета средней квадратической погрешности определения координат характерной точки (M_t), м
	X	Y	X	Y			
1	2	3	4	5	6	7	8

КАРТА-ПЛАН ТЕРРИТОРИИ							
Сведения об уточняемых земельных участках, необходимые для исправления реестровых ошибок							
в сведениях о местоположении их границ							
—		—		—		—	
2. Сведения о частях границ уточняемого земельного участка с кадастровым номером 74:40:1003003:84							
Обозначение части границ		Горизонтальное проложение (S), м		Описание прохождения части границ		Отметка о наличии земельного спора о местоположении границ земельного участка	
от т.	до т.						
1		2		3		4	
—		—		—		—	
3. Характеристики уточняемого земельного участка с кадастровым номером 74:40:1003003:84							
№ п/п	Наименование характеристик земельного участка				Значение характеристики		
1	2				3		
1	Площадь земельного участка ± величина погрешности определения площади ($P \pm \Delta P$), м ²				—±9		
2	Формула, примененная для расчета предельной допустимой погрешности определения площади земельного участка (ΔP), м ²				$\Delta P = 3,5 \cdot M_t \cdot \sqrt{P_{\text{док}}} = 3,5 \cdot 0,10 \cdot \sqrt{689} = 9$		
3	Иные сведения				—		
1. Сведения о характерных точках границы уточняемого земельного участка с кадастровым номером 74:40:1003003:85							
Зона № —							
Обозначение характерных точек границ	Существующие координаты, м		Уточненные координаты, м		Метод определения координат	Средняя квадратическая погрешность определения координат характерной точки (M_t), м	Формулы, примененные для расчета средней квадратической погрешности определения координат характерной точки (M_t), м
	X	Y	X	Y			
1	2	3	4	5	6	7	8
—	—	—	—	—	—	—	—
2. Сведения о частях границ уточняемого земельного участка с кадастровым номером 74:40:1003003:85							
Обозначение части границ		Горизонтальное проложение (S), м		Описание прохождения части границ		Отметка о наличии земельного спора о местоположении границ земельного участка	
от т.	до т.						
1		2		3		4	
—		—		—		—	
3. Характеристики уточняемого земельного участка с кадастровым номером 74:40:1003003:85							
№ п/п	Наименование характеристик земельного участка				Значение характеристики		
1	2				3		
1	Площадь земельного участка ± величина погрешности определения площади ($P \pm \Delta P$), м ²				—±7		
2	Формула, примененная для расчета предельной допустимой погрешности определения площади земельного участка (ΔP), м ²				$\Delta P = 3,5 \cdot M_t \cdot \sqrt{P_{\text{док}}} = 3,5 \cdot 0,10 \cdot \sqrt{364} = 7$		
3	Иные сведения				—		

КАРТА-ПЛАН ТЕРРИТОРИИ							
Сведения об уточняемых земельных участках, необходимые для исправления реестровых ошибок в сведениях о местоположении их границ							

1. Сведения о характерных точках границы уточняемого земельного участка с кадастровым номером 74:40:1003003:86							
Зона № —							

Обозначение характерных точек границ	Существующие координаты, м		Уточненные координаты, м		Метод определения координат	Средняя квадратическая погрешность определения координат характерной точки (M _t), м	Формулы, примененные для расчета средней квадратической погрешности определения координат характерной точки (M _t), м
	X	Y	X	Y			
1	2	3	4	5	6	7	8
—	—	—	—	—	—	—	—

2. Сведения о частях границ уточняемого земельного участка с кадастровым номером 74:40:1003003:86				
Обозначение части границ		Горизонтальное проложение (S), м	Описание прохождения части границ	Отметка о наличии земельного спора о местоположении границ земельного участка
от т.	до т.			
1	2	3	4	5
—	—	—	—	—

3. Характеристики уточняемого земельного участка с кадастровым номером 74:40:1003003:86		
№ п/п	Наименование характеристик земельного участка	Значение характеристики
1	2	3
1	Площадь земельного участка ± величина погрешности определения площади (P ± ΔP), м ²	—±6
2	Формула, примененная для расчета предельной допустимой погрешности определения площади земельного участка (ΔP), м ²	$\Delta P = 3,5 \cdot M_t \cdot \sqrt{P_{\text{док}}} = 3,5 \cdot 0,10 \cdot \sqrt{291} = 6$
3	Иные сведения	—

1. Сведения о характерных точках границы уточняемого земельного участка с кадастровым номером 74:40:1003003:87							
Зона № —							

Обозначение характерных точек границ	Существующие координаты, м		Уточненные координаты, м		Метод определения координат	Средняя квадратическая погрешность определения координат характерной точки (M _t), м	Формулы, примененные для расчета средней квадратической погрешности определения координат характерной точки (M _t), м
	X	Y	X	Y			
1	2	3	4	5	6	7	8
—	—	—	—	—	—	—	—

2. Сведения о частях границ уточняемого земельного участка с кадастровым номером 74:40:1003003:87				
Обозначение части границ		Горизонтальное проложение (S), м	Описание прохождения части границ	Отметка о наличии земельного спора о местоположении границ земельного участка
от т.	до т.			
1	2	3	4	5
—	—	—	—	—

3. Характеристики уточняемого земельного участка с кадастровым номером 74:40:1003003:87		
№ п/п	Наименование характеристик земельного участка	Значение характеристики
1	2	3

КАРТА-ПЛАН ТЕРРИТОРИИ							
Сведения об уточняемых земельных участках, необходимые для исправления реестровых ошибок в сведениях о местоположении их границ							
1	2				3		
1	Площадь земельного участка ± величина погрешности определения площади ($P \pm \Delta P$), м ²				—±7		
2	Формула, примененная для расчета предельной допустимой погрешности определения площади земельного участка (ΔP), м ²				$\Delta P = 3,5 \cdot M_t \cdot \sqrt{P_{\text{док}}} = 3,5 \cdot 0,10 \cdot \sqrt{345} = 7$		
3	Иные сведения				—		
1. Сведения о характерных точках границы уточняемого земельного участка с кадастровым номером 74:40:1003003:89							
Зона № —							
Обозначение характерных точек границ	Существующие координаты, м		Уточненные координаты, м		Метод определения координат	Средняя квадратическая погрешность определения координат характерной точки (M_t), м	Формулы, примененные для расчета средней квадратической погрешности определения координат характерной точки (M_t), м
	X	Y	X	Y			
1	2	3	4	5	6	7	8
—	—	—	—	—	—	—	—
2. Сведения о частях границ уточняемого земельного участка с кадастровым номером 74:40:1003003:89							
Обозначение части границ		Горизонтальное проложение (S), м	Описание прохождения части границ	Отметка о наличии земельного спора о местоположении границ земельного участка			
от т.	до т.						
1	2	3	4	5			
—	—	—	—	—			
3. Характеристики уточняемого земельного участка с кадастровым номером 74:40:1003003:89							
№ п/п	Наименование характеристик земельного участка				Значение характеристики		
1	2				3		
1	Площадь земельного участка ± величина погрешности определения площади ($P \pm \Delta P$), м ²				—±8		
2	Формула, примененная для расчета предельной допустимой погрешности определения площади земельного участка (ΔP), м ²				$\Delta P = 3,5 \cdot M_t \cdot \sqrt{P_{\text{док}}} = 3,5 \cdot 0,10 \cdot \sqrt{588} = 8$		
3	Иные сведения				—		
1. Сведения о характерных точках границы уточняемого земельного участка с кадастровым номером 74:40:1003003:90							
Зона № —							
Обозначение характерных точек границ	Существующие координаты, м		Уточненные координаты, м		Метод определения координат	Средняя квадратическая погрешность определения координат характерной точки (M_t), м	Формулы, примененные для расчета средней квадратической погрешности определения координат характерной точки (M_t), м
	X	Y	X	Y			
1	2	3	4	5	6	7	8
—	—	—	—	—	—	—	—
2. Сведения о частях границ уточняемого земельного участка с кадастровым номером 74:40:1003003:90							
Обозначение части границ		Горизонтальное проложение (S), м	Описание прохождения части границ	Отметка о наличии земельного спора о местоположении границ земельного участка			
от т.	до т.						

КАРТА-ПЛАН ТЕРРИТОРИИ							
Сведения об уточняемых земельных участках, необходимые для исправления реестровых ошибок в сведениях о местоположении их границ							
1	2	3	4	5			
—	—	—	—	—			
3. Характеристики уточняемого земельного участка с кадастровым номером 74:40:1003003:90							
№ п/п	Наименование характеристик земельного участка				Значение характеристики		
1	2				3		
1	Площадь земельного участка ± величина погрешности определения площади ($P \pm \Delta P$), м ²				—±7		
2	Формула, примененная для расчета предельной допустимой погрешности определения площади земельного участка (ΔP), м ²				$\Delta P = 3,5 \cdot M_t \cdot \sqrt{P_{\text{ДОК}}} = 3,5 \cdot 0,10 \cdot \sqrt{384} = 7$		
3	Иные сведения				—		
1. Сведения о характерных точках границы уточняемого земельного участка с кадастровым номером 74:40:1003003:92							
Зона № —							
Обозначение характерных точек границ	Существующие координаты, м		Уточненные координаты, м		Метод определения координат	Средняя квадратическая погрешность определения координат характерной точки (M_t), м	Формулы, примененные для расчета средней квадратической погрешности определения координат характерной точки (M_t), м
	X	Y	X	Y			
1	2	3	4	5	6	7	8
—	—	—	—	—	—	—	—
2. Сведения о частях границ уточняемого земельного участка с кадастровым номером 74:40:1003003:92							
Обозначение части границ		Горизонтальное проложение (S), м	Описание прохождения части границ	Отметка о наличии земельного спора о местоположении границ земельного участка			
от т.	до т.						
1	2	3	4	5			
—	—	—	—	—			
3. Характеристики уточняемого земельного участка с кадастровым номером 74:40:1003003:92							
№ п/п	Наименование характеристик земельного участка				Значение характеристики		
1	2				3		
1	Площадь земельного участка ± величина погрешности определения площади ($P \pm \Delta P$), м ²				—±7		
2	Формула, примененная для расчета предельной допустимой погрешности определения площади земельного участка (ΔP), м ²				$\Delta P = 3,5 \cdot M_t \cdot \sqrt{P_{\text{ДОК}}} = 3,5 \cdot 0,10 \cdot \sqrt{372} = 7$		
3	Иные сведения				—		
1. Сведения о характерных точках границы уточняемого земельного участка с кадастровым номером 74:40:1003003:94							
Зона № —							
Обозначение характерных точек границ	Существующие координаты, м		Уточненные координаты, м		Метод определения координат	Средняя квадратическая погрешность определения координат характерной точки (M_t), м	Формулы, примененные для расчета средней квадратической погрешности определения координат характерной точки (M_t), м
	X	Y	X	Y			
1	2	3	4	5	6	7	8

КАРТА-ПЛАН ТЕРРИТОРИИ							
Сведения об уточняемых земельных участках, необходимые для исправления реестровых ошибок							
в сведениях о местоположении их границ							
—		—		—		—	
2. Сведения о частях границ уточняемого земельного участка с кадастровым номером 74:40:1003003:94							
Обозначение части границ		Горизонтальное проложение (S), м		Описание прохождения части границ		Отметка о наличии земельного спора о местоположении границ земельного участка	
от т.	до т.						
1		2		3		4	
—		—		—		—	
3. Характеристики уточняемого земельного участка с кадастровым номером 74:40:1003003:94							
№ п/п	Наименование характеристик земельного участка				Значение характеристики		
1	2				3		
1	Площадь земельного участка ± величина погрешности определения площади ($P \pm \Delta P$), м ²				—±7		
2	Формула, примененная для расчета предельной допустимой погрешности определения площади земельного участка (ΔP), м ²				$\Delta P = 3,5 \cdot M_t \cdot \sqrt{P_{\text{док}}} = 3,5 \cdot 0,10 \cdot \sqrt{385} = 7$		
3	Иные сведения				—		
1. Сведения о характерных точках границы уточняемого земельного участка с кадастровым номером 74:40:1003003:95							
Зона № —							
Обозначение характерных точек границ	Существующие координаты, м		Уточненные координаты, м		Метод определения координат	Средняя квадратическая погрешность определения координат характерной точки (M_t), м	Формулы, примененные для расчета средней квадратической погрешности определения координат характерной точки (M_t), м
	X	Y	X	Y			
1	2	3	4	5	6	7	8
—	—	—	—	—	—	—	—
2. Сведения о частях границ уточняемого земельного участка с кадастровым номером 74:40:1003003:95							
Обозначение части границ		Горизонтальное проложение (S), м		Описание прохождения части границ		Отметка о наличии земельного спора о местоположении границ земельного участка	
от т.	до т.						
1		2		3		4	
—		—		—		—	
3. Характеристики уточняемого земельного участка с кадастровым номером 74:40:1003003:95							
№ п/п	Наименование характеристик земельного участка				Значение характеристики		
1	2				3		
1	Площадь земельного участка ± величина погрешности определения площади ($P \pm \Delta P$), м ²				—±7		
2	Формула, примененная для расчета предельной допустимой погрешности определения площади земельного участка (ΔP), м ²				$\Delta P = 3,5 \cdot M_t \cdot \sqrt{P_{\text{док}}} = 3,5 \cdot 0,10 \cdot \sqrt{369} = 7$		
3	Иные сведения				—		

КАРТА-ПЛАН ТЕРРИТОРИИ Сведения об уточняемых земельных участках, необходимые для исправления реестровых ошибок в сведениях о местоположении их границ
--

1. Сведения о характерных точках границы уточняемого земельного участка с кадастровым номером 74:40:1003003:96 Зона № —

Обозначение характерных точек границ	Существующие координаты, м		Уточненные координаты, м		Метод определения координат	Средняя квадратическая погрешность определения координат характерной точки (M _t), м	Формулы, примененные для расчета средней квадратической погрешности определения координат характерной точки (M _t), м
	X	Y	X	Y			
1	2	3	4	5	6	7	8
—	—	—	—	—	—	—	—

2. Сведения о частях границ уточняемого земельного участка с кадастровым номером 74:40:1003003:96				
Обозначение части границ		Горизонтальное проложение (S), м	Описание прохождения части границ	Отметка о наличии земельного спора о местоположении границ земельного участка
от т.	до т.			
1	2	3	4	5
—	—	—	—	—

3. Характеристики уточняемого земельного участка с кадастровым номером 74:40:1003003:96		
№ п/п	Наименование характеристик земельного участка	Значение характеристики
1	2	3
1	Площадь земельного участка ± величина погрешности определения площади (P ± ΔP), м ²	—±7
2	Формула, примененная для расчета предельной допустимой погрешности определения площади земельного участка (ΔP), м ²	$\Delta P = 3,5 \cdot M_t \cdot \sqrt{P_{\text{док}}} = 3,5 \cdot 0,10 \cdot \sqrt{354} = 7$
3	Иные сведения	—

1. Сведения о характерных точках границы уточняемого земельного участка с кадастровым номером 74:40:1003003:97 Зона № —

Обозначение характерных точек границ	Существующие координаты, м		Уточненные координаты, м		Метод определения координат	Средняя квадратическая погрешность определения координат характерной точки (M _t), м	Формулы, примененные для расчета средней квадратической погрешности определения координат характерной точки (M _t), м
	X	Y	X	Y			
1	2	3	4	5	6	7	8
—	—	—	—	—	—	—	—

2. Сведения о частях границ уточняемого земельного участка с кадастровым номером 74:40:1003003:97				
Обозначение части границ		Горизонтальное проложение (S), м	Описание прохождения части границ	Отметка о наличии земельного спора о местоположении границ земельного участка
от т.	до т.			
1	2	3	4	5
—	—	—	—	—

3. Характеристики уточняемого земельного участка с кадастровым номером 74:40:1003003:97		
№ п/п	Наименование характеристик земельного участка	Значение характеристики
1	2	3

КАРТА-ПЛАН ТЕРРИТОРИИ

Сведения об уточняемых земельных участках, необходимые для исправления реестровых ошибок в сведениях о местоположении их границ

1	2	3
1	Площадь земельного участка \pm величина погрешности определения площади ($P \pm \Delta P$), м ²	— ± 7
2	Формула, примененная для расчета предельной допустимой погрешности определения площади земельного участка (ΔP), м ²	$\Delta P = 3,5 \cdot M_t \cdot \sqrt{P_{\text{док}}} = 3,5 \cdot 0,10 \cdot \sqrt{396} = 7$
3	Иные сведения	—

1. Сведения о характерных точках границы уточняемого земельного участка с кадастровым номером 74:40:1003003:98

Зона № —

Обозначение характерных точек границ	Существующие координаты, м		Уточненные координаты, м		Метод определения координат	Средняя квадратическая погрешность определения координат характерной точки (M_t), м	Формулы, примененные для расчета средней квадратической погрешности определения координат характерной точки (M_t), м
	X	Y	X	Y			
1	2	3	4	5	6	7	8
—	—	—	—	—	—	—	—

2. Сведения о частях границ уточняемого земельного участка с кадастровым номером 74:40:1003003:98

Обозначение части границ		Горизонтальное проложение (S), м	Описание прохождения части границ	Отметка о наличии земельного спора о местоположении границ земельного участка
от т.	до т.			
1	2	3	4	5
—	—	—	—	—

3. Характеристики уточняемого земельного участка с кадастровым номером 74:40:1003003:98

№ п/п	Наименование характеристик земельного участка	Значение характеристики
1	2	3
1	Площадь земельного участка \pm величина погрешности определения площади ($P \pm \Delta P$), м ²	— ± 7
2	Формула, примененная для расчета предельной допустимой погрешности определения площади земельного участка (ΔP), м ²	$\Delta P = 3,5 \cdot M_t \cdot \sqrt{P_{\text{док}}} = 3,5 \cdot 0,10 \cdot \sqrt{405} = 7$
3	Иные сведения	—

1. Сведения о характерных точках границы уточняемого земельного участка с кадастровым номером 74:40:1003003:99

Зона № —

Обозначение характерных точек границ	Существующие координаты, м		Уточненные координаты, м		Метод определения координат	Средняя квадратическая погрешность определения координат характерной точки (M_t), м	Формулы, примененные для расчета средней квадратической погрешности определения координат характерной точки (M_t), м
	X	Y	X	Y			
1	2	3	4	5	6	7	8
—	—	—	—	—	—	—	—

2. Сведения о частях границ уточняемого земельного участка с кадастровым номером 74:40:1003003:99

Обозначение части границ		Горизонтальное проложение (S), м	Описание прохождения части границ	Отметка о наличии земельного спора о местоположении границ земельного участка
от т.	до т.			

КАРТА-ПЛАН ТЕРРИТОРИИ							
Сведения об уточняемых земельных участках, необходимые для исправления реестровых ошибок в сведениях о местоположении их границ							
1	2	3	4	5			
—	—	—	—	—			
3. Характеристики уточняемого земельного участка с кадастровым номером 74:40:1003003:99							
№ п/п	Наименование характеристик земельного участка				Значение характеристики		
1	2				3		
1	Площадь земельного участка ± величина погрешности определения площади ($P \pm \Delta P$), м ²				—±7		
2	Формула, примененная для расчета предельной допустимой погрешности определения площади земельного участка (ΔP), м ²				$\Delta P = 3,5 \cdot M_t \cdot \sqrt{P_{\text{ДОК}}} = 3,5 \cdot 0,10 \cdot \sqrt{356} = 7$		
3	Иные сведения				—		
1. Сведения о характерных точках границы уточняемого земельного участка с кадастровым номером 74:40:1003003:100							
Зона № —							
Обозначение характерных точек границ	Существующие координаты, м		Уточненные координаты, м		Метод определения координат	Средняя квадратическая погрешность определения координат характерной точки (M_t), м	Формулы, примененные для расчета средней квадратической погрешности определения координат характерной точки (M_t), м
	X	Y	X	Y			
1	2	3	4	5	6	7	8
—	—	—	—	—	—	—	—
2. Сведения о частях границ уточняемого земельного участка с кадастровым номером 74:40:1003003:100							
Обозначение части границ		Горизонтальное проложение (S), м	Описание прохождения части границ	Отметка о наличии земельного спора о местоположении границ земельного участка			
от т.	до т.						
1	2	3	4	5			
—	—	—	—	—			
3. Характеристики уточняемого земельного участка с кадастровым номером 74:40:1003003:100							
№ п/п	Наименование характеристик земельного участка				Значение характеристики		
1	2				3		
1	Площадь земельного участка ± величина погрешности определения площади ($P \pm \Delta P$), м ²				—±9		
2	Формула, примененная для расчета предельной допустимой погрешности определения площади земельного участка (ΔP), м ²				$\Delta P = 3,5 \cdot M_t \cdot \sqrt{P_{\text{ДОК}}} = 3,5 \cdot 0,10 \cdot \sqrt{601} = 9$		
3	Иные сведения				—		
1. Сведения о характерных точках границы уточняемого земельного участка с кадастровым номером 74:40:1003003:101							
Зона № —							
Обозначение характерных точек границ	Существующие координаты, м		Уточненные координаты, м		Метод определения координат	Средняя квадратическая погрешность определения координат характерной точки (M_t), м	Формулы, примененные для расчета средней квадратической погрешности определения координат характерной точки (M_t), м
	X	Y	X	Y			
1	2	3	4	5	6	7	8

КАРТА-ПЛАН ТЕРРИТОРИИ							
Сведения об уточняемых земельных участках, необходимые для исправления реестровых ошибок в сведениях о местоположении их границ							
—		—		—		—	
2. Сведения о частях границ уточняемого земельного участка с кадастровым номером 74:40:1003003:101							
Обозначение части границ		Горизонтальное проложение (S), м		Описание прохождения части границ	Отметка о наличии земельного спора о местоположении границ земельного участка		
от т.	до т.						
1	2	3		4	5		
—	—	—		—	—		
3. Характеристики уточняемого земельного участка с кадастровым номером 74:40:1003003:101							
№ п/п	Наименование характеристик земельного участка				Значение характеристики		
1	2				3		
1	Площадь земельного участка ± величина погрешности определения площади ($P \pm \Delta P$), м ²				—±7		
2	Формула, примененная для расчета предельной допустимой погрешности определения площади земельного участка (ΔP), м ²				$\Delta P = 3,5 \cdot M_t \cdot \sqrt{P_{\text{док}}} = 3,5 \cdot 0,10 \cdot \sqrt{387} = 7$		
3	Иные сведения				—		
1. Сведения о характерных точках границы уточняемого земельного участка с кадастровым номером 74:40:1003003:103							
Зона № —							
Обозначение характерных точек границ	Существующие координаты, м		Уточненные координаты, м		Метод определения координат	Средняя квадратическая погрешность определения координат характерной точки (M_t), м	Формулы, примененные для расчета средней квадратической погрешности определения координат характерной точки (M_t), м
	X	Y	X	Y			
1	2	3	4	5	6	7	8
—	—	—	—	—	—	—	—
2. Сведения о частях границ уточняемого земельного участка с кадастровым номером 74:40:1003003:103							
Обозначение части границ		Горизонтальное проложение (S), м		Описание прохождения части границ	Отметка о наличии земельного спора о местоположении границ земельного участка		
от т.	до т.						
1	2	3		4	5		
—	—	—		—	—		
3. Характеристики уточняемого земельного участка с кадастровым номером 74:40:1003003:103							
№ п/п	Наименование характеристик земельного участка				Значение характеристики		
1	2				3		
1	Площадь земельного участка ± величина погрешности определения площади ($P \pm \Delta P$), м ²				—±7		
2	Формула, примененная для расчета предельной допустимой погрешности определения площади земельного участка (ΔP), м ²				$\Delta P = 3,5 \cdot M_t \cdot \sqrt{P_{\text{док}}} = 3,5 \cdot 0,10 \cdot \sqrt{403} = 7$		
3	Иные сведения				—		

КАРТА-ПЛАН ТЕРРИТОРИИ Сведения об уточняемых земельных участках, необходимые для исправления реестровых ошибок в сведениях о местоположении их границ
--

1. Сведения о характерных точках границы уточняемого земельного участка с кадастровым номером 74:40:1003003:104 Зона № —
--

Обозначение характерных точек границ	Существующие координаты, м		Уточненные координаты, м		Метод определения координат	Средняя квадратическая погрешность определения координат характерной точки (M _t), м	Формулы, примененные для расчета средней квадратической погрешности определения координат характерной точки (M _t), м
	X	Y	X	Y			
1	2	3	4	5	6	7	8
—	—	—	—	—	—	—	—

2. Сведения о частях границ уточняемого земельного участка с кадастровым номером 74:40:1003003:104				
Обозначение части границ		Горизонтальное проложение (S), м	Описание прохождения части границ	Отметка о наличии земельного спора о местоположении границ земельного участка
от т.	до т.			
1	2	3	4	5
—	—	—	—	—

3. Характеристики уточняемого земельного участка с кадастровым номером 74:40:1003003:104		
№ п/п	Наименование характеристик земельного участка	Значение характеристики
1	2	3
1	Площадь земельного участка ± величина погрешности определения площади (P ± ΔP), м ²	—±7
2	Формула, примененная для расчета предельной допустимой погрешности определения площади земельного участка (ΔP), м ²	$\Delta P = 3,5 \cdot M_t \cdot \sqrt{P_{\text{док}}} = 3,5 \cdot 0,10 \cdot \sqrt{381} = 7$
3	Иные сведения	—

1. Сведения о характерных точках границы уточняемого земельного участка с кадастровым номером 74:40:1003003:105 Зона № —
--

Обозначение характерных точек границ	Существующие координаты, м		Уточненные координаты, м		Метод определения координат	Средняя квадратическая погрешность определения координат характерной точки (M _t), м	Формулы, примененные для расчета средней квадратической погрешности определения координат характерной точки (M _t), м
	X	Y	X	Y			
1	2	3	4	5	6	7	8
—	—	—	—	—	—	—	—

2. Сведения о частях границ уточняемого земельного участка с кадастровым номером 74:40:1003003:105				
Обозначение части границ		Горизонтальное проложение (S), м	Описание прохождения части границ	Отметка о наличии земельного спора о местоположении границ земельного участка
от т.	до т.			
1	2	3	4	5
—	—	—	—	—

3. Характеристики уточняемого земельного участка с кадастровым номером 74:40:1003003:105		
№ п/п	Наименование характеристик земельного участка	Значение характеристики
1	2	3

КАРТА-ПЛАН ТЕРРИТОРИИ

Сведения об уточняемых земельных участках, необходимые для исправления реестровых ошибок в сведениях о местоположении их границ

1	2	3
1	Площадь земельного участка \pm величина погрешности определения площади ($P \pm \Delta P$), м ²	— ± 7
2	Формула, примененная для расчета предельной допустимой погрешности определения площади земельного участка (ΔP), м ²	$\Delta P = 3,5 \cdot M_t \cdot \sqrt{P_{\text{док}}} = 3,5 \cdot 0,10 \cdot \sqrt{399} = 7$
3	Иные сведения	—

1. Сведения о характерных точках границы уточняемого земельного участка с кадастровым номером 74:40:1003003:106

Зона № —

Обозначение характерных точек границ	Существующие координаты, м		Уточненные координаты, м		Метод определения координат	Средняя квадратическая погрешность определения координат характерной точки (M_t), м	Формулы, примененные для расчета средней квадратической погрешности определения координат характерной точки (M_t), м
	X	Y	X	Y			
1	2	3	4	5	6	7	8
—	—	—	—	—	—	—	—

2. Сведения о частях границ уточняемого земельного участка с кадастровым номером 74:40:1003003:106

Обозначение части границ		Горизонтальное проложение (S), м	Описание прохождения части границ	Отметка о наличии земельного спора о местоположении границ земельного участка
от т.	до т.			
1	2	3	4	5
—	—	—	—	—

3. Характеристики уточняемого земельного участка с кадастровым номером 74:40:1003003:106

№ п/п	Наименование характеристик земельного участка	Значение характеристики
1	2	3
1	Площадь земельного участка \pm величина погрешности определения площади ($P \pm \Delta P$), м ²	— ± 7
2	Формула, примененная для расчета предельной допустимой погрешности определения площади земельного участка (ΔP), м ²	$\Delta P = 3,5 \cdot M_t \cdot \sqrt{P_{\text{док}}} = 3,5 \cdot 0,10 \cdot \sqrt{405} = 7$
3	Иные сведения	—

1. Сведения о характерных точках границы уточняемого земельного участка с кадастровым номером 74:40:1003003:107

Зона № —

Обозначение характерных точек границ	Существующие координаты, м		Уточненные координаты, м		Метод определения координат	Средняя квадратическая погрешность определения координат характерной точки (M_t), м	Формулы, примененные для расчета средней квадратической погрешности определения координат характерной точки (M_t), м
	X	Y	X	Y			
1	2	3	4	5	6	7	8
—	—	—	—	—	—	—	—

2. Сведения о частях границ уточняемого земельного участка с кадастровым номером 74:40:1003003:107

Обозначение части границ		Горизонтальное проложение (S), м	Описание прохождения части границ	Отметка о наличии земельного спора о местоположении границ земельного участка
от т.	до т.			

КАРТА-ПЛАН ТЕРРИТОРИИ							
Сведения об уточняемых земельных участках, необходимые для исправления реестровых ошибок в сведениях о местоположении их границ							
1	2	3	4	5			
—	—	—	—	—			
3. Характеристики уточняемого земельного участка с кадастровым номером 74:40:1003003:107							
№ п/п	Наименование характеристик земельного участка				Значение характеристики		
1	2				3		
1	Площадь земельного участка ± величина погрешности определения площади ($P \pm \Delta P$), м ²				—±7		
2	Формула, примененная для расчета предельной допустимой погрешности определения площади земельного участка (ΔP), м ²				$\Delta P = 3,5 \cdot M_t \cdot \sqrt{P_{\text{ДОК}}} = 3,5 \cdot 0,10 \cdot \sqrt{385} = 7$		
3	Иные сведения				—		
1. Сведения о характерных точках границы уточняемого земельного участка с кадастровым номером 74:40:1003003:109							
Зона № —							
Обозначение характерных точек границ	Существующие координаты, м		Уточненные координаты, м		Метод определения координат	Средняя квадратическая погрешность определения координат характерной точки (M_t), м	Формулы, примененные для расчета средней квадратической погрешности определения координат характерной точки (M_t), м
	X	Y	X	Y			
1	2	3	4	5	6	7	8
—	—	—	—	—	—	—	—
2. Сведения о частях границ уточняемого земельного участка с кадастровым номером 74:40:1003003:109							
Обозначение части границ		Горизонтальное проложение (S), м	Описание прохождения части границ	Отметка о наличии земельного спора о местоположении границ земельного участка			
от т.	до т.						
1	2	3	4	5			
—	—	—	—	—			
3. Характеристики уточняемого земельного участка с кадастровым номером 74:40:1003003:109							
№ п/п	Наименование характеристик земельного участка				Значение характеристики		
1	2				3		
1	Площадь земельного участка ± величина погрешности определения площади ($P \pm \Delta P$), м ²				—±7		
2	Формула, примененная для расчета предельной допустимой погрешности определения площади земельного участка (ΔP), м ²				$\Delta P = 3,5 \cdot M_t \cdot \sqrt{P_{\text{ДОК}}} = 3,5 \cdot 0,10 \cdot \sqrt{416} = 7$		
3	Иные сведения				—		
1. Сведения о характерных точках границы уточняемого земельного участка с кадастровым номером 74:40:1003003:110							
Зона № —							
Обозначение характерных точек границ	Существующие координаты, м		Уточненные координаты, м		Метод определения координат	Средняя квадратическая погрешность определения координат характерной точки (M_t), м	Формулы, примененные для расчета средней квадратической погрешности определения координат характерной точки (M_t), м
	X	Y	X	Y			
1	2	3	4	5	6	7	8

КАРТА-ПЛАН ТЕРРИТОРИИ							
Сведения об уточняемых земельных участках, необходимые для исправления реестровых ошибок в сведениях о местоположении их границ							
—		—		—		—	
2. Сведения о частях границ уточняемого земельного участка с кадастровым номером 74:40:1003003:110							
Обозначение части границ		Горизонтальное проложение (S), м		Описание прохождения части границ		Отметка о наличии земельного спора о местоположении границ земельного участка	
от т.	до т.						
1	2	3	4	5			
—	—	—	—	—			
3. Характеристики уточняемого земельного участка с кадастровым номером 74:40:1003003:110							
№ п/п	Наименование характеристик земельного участка				Значение характеристики		
1	2				3		
1	Площадь земельного участка ± величина погрешности определения площади ($P \pm \Delta P$), м ²				—±8		
2	Формула, примененная для расчета предельной допустимой погрешности определения площади земельного участка (ΔP), м ²				$\Delta P = 3,5 \cdot M_t \cdot \sqrt{P_{\text{док}}} = 3,5 \cdot 0,10 \cdot \sqrt{499} = 8$		
3	Иные сведения				—		
1. Сведения о характерных точках границы уточняемого земельного участка с кадастровым номером 74:40:1003003:111							
Зона № —							
Обозначе ние характер ных точек границ	Существующие координаты, м		Уточненные координаты, м		Метод определения координат	Средняя квадратичес кая погрешность определения координат характерной точки (M _t), м	Формулы, примененные для расчета средней квадратической погрешности определения координат характерной точки (M _t), м
	X	Y	X	Y			
1	2	3	4	5	6	7	8
—	—	—	—	—	—	—	—
2. Сведения о частях границ уточняемого земельного участка с кадастровым номером 74:40:1003003:111							
Обозначение части границ		Горизонтальное проложение (S), м		Описание прохождения части границ		Отметка о наличии земельного спора о местоположении границ земельного участка	
от т.	до т.						
1	2	3	4	5			
—	—	—	—	—			
3. Характеристики уточняемого земельного участка с кадастровым номером 74:40:1003003:111							
№ п/п	Наименование характеристик земельного участка				Значение характеристики		
1	2				3		
1	Площадь земельного участка ± величина погрешности определения площади ($P \pm \Delta P$), м ²				—±8		
2	Формула, примененная для расчета предельной допустимой погрешности определения площади земельного участка (ΔP), м ²				$\Delta P = 3,5 \cdot M_t \cdot \sqrt{P_{\text{док}}} = 3,5 \cdot 0,10 \cdot \sqrt{552} = 8$		
3	Иные сведения				—		

КАРТА-ПЛАН ТЕРРИТОРИИ Сведения об уточняемых земельных участках, необходимые для исправления реестровых ошибок в сведениях о местоположении их границ
--

1. Сведения о характерных точках границы уточняемого земельного участка с кадастровым номером 74:40:1003003:112 Зона № —
--

Обозначение характерных точек границ	Существующие координаты, м		Уточненные координаты, м		Метод определения координат	Средняя квадратическая погрешность определения координат характерной точки (M _t), м	Формулы, примененные для расчета средней квадратической погрешности определения координат характерной точки (M _t), м
	X	Y	X	Y			
1	2	3	4	5	6	7	8
—	—	—	—	—	—	—	—

2. Сведения о частях границ уточняемого земельного участка с кадастровым номером 74:40:1003003:112				
Обозначение части границ		Горизонтальное проложение (S), м	Описание прохождения части границ	Отметка о наличии земельного спора о местоположении границ земельного участка
от т.	до т.			
1	2	3	4	5
—	—	—	—	—

3. Характеристики уточняемого земельного участка с кадастровым номером 74:40:1003003:112		
№ п/п	Наименование характеристик земельного участка	Значение характеристики
1	2	3
1	Площадь земельного участка ± величина погрешности определения площади (P ± ΔP), м ²	—±7
2	Формула, примененная для расчета предельной допустимой погрешности определения площади земельного участка (ΔP), м ²	$\Delta P = 3,5 \cdot M_t \cdot \sqrt{P_{\text{док}}} = 3,5 \cdot 0,10 \cdot \sqrt{390} = 7$
3	Иные сведения	—

1. Сведения о характерных точках границы уточняемого земельного участка с кадастровым номером 74:40:1003003:113 Зона № —
--

Обозначение характерных точек границ	Существующие координаты, м		Уточненные координаты, м		Метод определения координат	Средняя квадратическая погрешность определения координат характерной точки (M _t), м	Формулы, примененные для расчета средней квадратической погрешности определения координат характерной точки (M _t), м
	X	Y	X	Y			
1	2	3	4	5	6	7	8
—	—	—	—	—	—	—	—

2. Сведения о частях границ уточняемого земельного участка с кадастровым номером 74:40:1003003:113				
Обозначение части границ		Горизонтальное проложение (S), м	Описание прохождения части границ	Отметка о наличии земельного спора о местоположении границ земельного участка
от т.	до т.			
1	2	3	4	5
—	—	—	—	—

3. Характеристики уточняемого земельного участка с кадастровым номером 74:40:1003003:113		
№ п/п	Наименование характеристик земельного участка	Значение характеристики
1	2	3

КАРТА-ПЛАН ТЕРРИТОРИИ

Сведения об уточняемых земельных участках, необходимые для исправления реестровых ошибок в сведениях о местоположении их границ

1	2	3
1	Площадь земельного участка \pm величина погрешности определения площади ($P \pm \Delta P$), м ²	— ± 7
2	Формула, примененная для расчета предельной допустимой погрешности определения площади земельного участка (ΔP), м ²	$\Delta P = 3,5 \cdot M_t \cdot \sqrt{P_{\text{док}}} = 3,5 \cdot 0,10 \cdot \sqrt{376} = 7$
3	Иные сведения	—

1. Сведения о характерных точках границы уточняемого земельного участка с кадастровым номером 74:40:1003003:114

Зона № —

Обозначение характерных точек границ	Существующие координаты, м		Уточненные координаты, м		Метод определения координат	Средняя квадратическая погрешность определения координат характерной точки (M_t), м	Формулы, примененные для расчета средней квадратической погрешности определения координат характерной точки (M_t), м
	X	Y	X	Y			
1	2	3	4	5	6	7	8
—	—	—	—	—	—	—	—

2. Сведения о частях границ уточняемого земельного участка с кадастровым номером 74:40:1003003:114

Обозначение части границ		Горизонтальное проложение (S), м	Описание прохождения части границ	Отметка о наличии земельного спора о местоположении границ земельного участка
от т.	до т.			
1	2	3	4	5
—	—	—	—	—

3. Характеристики уточняемого земельного участка с кадастровым номером 74:40:1003003:114

№ п/п	Наименование характеристик земельного участка	Значение характеристики
1	2	3
1	Площадь земельного участка \pm величина погрешности определения площади ($P \pm \Delta P$), м ²	— ± 7
2	Формула, примененная для расчета предельной допустимой погрешности определения площади земельного участка (ΔP), м ²	$\Delta P = 3,5 \cdot M_t \cdot \sqrt{P_{\text{док}}} = 3,5 \cdot 0,10 \cdot \sqrt{403} = 7$
3	Иные сведения	—

1. Сведения о характерных точках границы уточняемого земельного участка с кадастровым номером 74:40:1003003:115

Зона № —

Обозначение характерных точек границ	Существующие координаты, м		Уточненные координаты, м		Метод определения координат	Средняя квадратическая погрешность определения координат характерной точки (M_t), м	Формулы, примененные для расчета средней квадратической погрешности определения координат характерной точки (M_t), м
	X	Y	X	Y			
1	2	3	4	5	6	7	8
—	—	—	—	—	—	—	—

2. Сведения о частях границ уточняемого земельного участка с кадастровым номером 74:40:1003003:115

Обозначение части границ		Горизонтальное проложение (S), м	Описание прохождения части границ	Отметка о наличии земельного спора о местоположении границ земельного участка
от т.	до т.			

КАРТА-ПЛАН ТЕРРИТОРИИ							
Сведения об уточняемых земельных участках, необходимые для исправления реестровых ошибок в сведениях о местоположении их границ							
1	2	3	4	5			
—	—	—	—	—			
3. Характеристики уточняемого земельного участка с кадастровым номером 74:40:1003003:115							
№ п/п	Наименование характеристик земельного участка				Значение характеристики		
1	2				3		
1	Площадь земельного участка ± величина погрешности определения площади ($P \pm \Delta P$), м ²				—±6		
2	Формула, примененная для расчета предельной допустимой погрешности определения площади земельного участка (ΔP), м ²				$\Delta P = 3,5 \cdot M_t \cdot \sqrt{P_{\text{ДОК}}} = 3,5 \cdot 0,10 \cdot \sqrt{342} = 6$		
3	Иные сведения				—		
1. Сведения о характерных точках границы уточняемого земельного участка с кадастровым номером 74:40:1003003:116							
Зона № —							
Обозначение характерных точек границ	Существующие координаты, м		Уточненные координаты, м		Метод определения координат	Средняя квадратическая погрешность определения координат характерной точки (M_t), м	Формулы, примененные для расчета средней квадратической погрешности определения координат характерной точки (M_t), м
	X	Y	X	Y			
1	2	3	4	5	6	7	8
—	—	—	—	—	—	—	—
2. Сведения о частях границ уточняемого земельного участка с кадастровым номером 74:40:1003003:116							
Обозначение части границ		Горизонтальное проложение (S), м	Описание прохождения части границ	Отметка о наличии земельного спора о местоположении границ земельного участка			
от т.	до т.						
1	2	3	4	5			
—	—	—	—	—			
3. Характеристики уточняемого земельного участка с кадастровым номером 74:40:1003003:116							
№ п/п	Наименование характеристик земельного участка				Значение характеристики		
1	2				3		
1	Площадь земельного участка ± величина погрешности определения площади ($P \pm \Delta P$), м ²				—±7		
2	Формула, примененная для расчета предельной допустимой погрешности определения площади земельного участка (ΔP), м ²				$\Delta P = 3,5 \cdot M_t \cdot \sqrt{P_{\text{ДОК}}} = 3,5 \cdot 0,10 \cdot \sqrt{434} = 7$		
3	Иные сведения				—		
1. Сведения о характерных точках границы уточняемого земельного участка с кадастровым номером 74:40:1003003:117							
Зона № —							
Обозначение характерных точек границ	Существующие координаты, м		Уточненные координаты, м		Метод определения координат	Средняя квадратическая погрешность определения координат характерной точки (M_t), м	Формулы, примененные для расчета средней квадратической погрешности определения координат характерной точки (M_t), м
	X	Y	X	Y			
1	2	3	4	5	6	7	8

КАРТА-ПЛАН ТЕРРИТОРИИ							
Сведения об уточняемых земельных участках, необходимые для исправления реестровых ошибок в сведениях о местоположении их границ							
—		—		—		—	
2. Сведения о частях границ уточняемого земельного участка с кадастровым номером 74:40:1003003:117							
Обозначение части границ		Горизонтальное проложение (S), м		Описание прохождения части границ	Отметка о наличии земельного спора о местоположении границ земельного участка		
от т.	до т.						
1	2	3		4	5		
—	—	—		—	—		
3. Характеристики уточняемого земельного участка с кадастровым номером 74:40:1003003:117							
№ п/п	Наименование характеристик земельного участка				Значение характеристики		
1	2				3		
1	Площадь земельного участка ± величина погрешности определения площади ($P \pm \Delta P$), м ²				—±7		
2	Формула, примененная для расчета предельной допустимой погрешности определения площади земельного участка (ΔP), м ²				$\Delta P = 3,5 \cdot M_t \cdot \sqrt{P_{\text{док}}} = 3,5 \cdot 0,10 \cdot \sqrt{402} = 7$		
3	Иные сведения				—		
1. Сведения о характерных точках границы уточняемого земельного участка с кадастровым номером 74:40:1003003:118							
Зона № —							
Обозначение характерных точек границ	Существующие координаты, м		Уточненные координаты, м		Метод определения координат	Средняя квадратическая погрешность определения координат характерной точки (M_t), м	Формулы, примененные для расчета средней квадратической погрешности определения координат характерной точки (M_t), м
	X	Y	X	Y			
1	2	3	4	5	6	7	8
—	—	—	—	—	—	—	—
2. Сведения о частях границ уточняемого земельного участка с кадастровым номером 74:40:1003003:118							
Обозначение части границ		Горизонтальное проложение (S), м		Описание прохождения части границ	Отметка о наличии земельного спора о местоположении границ земельного участка		
от т.	до т.						
1	2	3		4	5		
—	—	—		—	—		
3. Характеристики уточняемого земельного участка с кадастровым номером 74:40:1003003:118							
№ п/п	Наименование характеристик земельного участка				Значение характеристики		
1	2				3		
1	Площадь земельного участка ± величина погрешности определения площади ($P \pm \Delta P$), м ²				—±9		
2	Формула, примененная для расчета предельной допустимой погрешности определения площади земельного участка (ΔP), м ²				$\Delta P = 3,5 \cdot M_t \cdot \sqrt{P_{\text{док}}} = 3,5 \cdot 0,10 \cdot \sqrt{619} = 9$		
3	Иные сведения				—		

КАРТА-ПЛАН ТЕРРИТОРИИ							
Сведения об уточняемых земельных участках, необходимые для исправления реестровых ошибок в сведениях о местоположении их границ							
1. Сведения о характерных точках границы уточняемого земельного участка с кадастровым номером 74:40:1003003:119							
Зона № —							
Обозначение характерных точек границ	Существующие координаты, м		Уточненные координаты, м		Метод определения координат	Средняя квадратическая погрешность определения координат характерной точки (M _t), м	Формулы, примененные для расчета средней квадратической погрешности определения координат характерной точки (M _t), м
	X	Y	X	Y			
1	2	3	4	5	6	7	8
—	—	—	—	—	—	—	—
2. Сведения о частях границ уточняемого земельного участка с кадастровым номером 74:40:1003003:119							
Обозначение части границ		Горизонтальное проложение (S), м	Описание прохождения части границ	Отметка о наличии земельного спора о местоположении границ земельного участка			
от т.	до т.						
1	2	3	4	5			
—	—	—	—	—			
3. Характеристики уточняемого земельного участка с кадастровым номером 74:40:1003003:119							
№ п/п	Наименование характеристик земельного участка		Значение характеристики				
1	2		3				
1	Площадь земельного участка ± величина погрешности определения площади (P ± ΔP), м²		—±7				
2	Формула, примененная для расчета предельной допустимой погрешности определения площади земельного участка (ΔP), м²		$\Delta P = 3,5 \cdot M_t \cdot \sqrt{P_{\text{док}}} = 3,5 \cdot 0,10 \cdot \sqrt{389} = 7$				
3	Иные сведения		—				
1. Сведения о характерных точках границы уточняемого земельного участка с кадастровым номером 74:40:1003003:120							
Зона № —							
Обозначение характерных точек границ	Существующие координаты, м		Уточненные координаты, м		Метод определения координат	Средняя квадратическая погрешность определения координат характерной точки (M _t), м	Формулы, примененные для расчета средней квадратической погрешности определения координат характерной точки (M _t), м
	X	Y	X	Y			
1	2	3	4	5	6	7	8
—	—	—	—	—	—	—	—
2. Сведения о частях границ уточняемого земельного участка с кадастровым номером 74:40:1003003:120							
Обозначение части границ		Горизонтальное проложение (S), м	Описание прохождения части границ	Отметка о наличии земельного спора о местоположении границ земельного участка			
от т.	до т.						
1	2	3	4	5			
—	—	—	—	—			
3. Характеристики уточняемого земельного участка с кадастровым номером 74:40:1003003:120							
№ п/п	Наименование характеристик земельного участка		Значение характеристики				
1	2		3				

КАРТА-ПЛАН ТЕРРИТОРИИ

Сведения об уточняемых земельных участках, необходимые для исправления реестровых ошибок в сведениях о местоположении их границ

1	2	3
1	Площадь земельного участка \pm величина погрешности определения площади ($P \pm \Delta P$), м ²	— ± 7
2	Формула, примененная для расчета предельной допустимой погрешности определения площади земельного участка (ΔP), м ²	$\Delta P = 3,5 \cdot M_t \cdot \sqrt{P_{\text{док}}} = 3,5 \cdot 0,10 \cdot \sqrt{407} = 7$
3	Иные сведения	—

1. Сведения о характерных точках границы уточняемого земельного участка с кадастровым номером 74:40:1003003:121

Зона № —

Обозначение характерных точек границ	Существующие координаты, м		Уточненные координаты, м		Метод определения координат	Средняя квадратическая погрешность определения координат характерной точки (M_t), м	Формулы, примененные для расчета средней квадратической погрешности определения координат характерной точки (M_t), м
	X	Y	X	Y			
1	2	3	4	5	6	7	8
—	—	—	—	—	—	—	—

2. Сведения о частях границ уточняемого земельного участка с кадастровым номером 74:40:1003003:121

Обозначение части границ		Горизонтальное проложение (S), м	Описание прохождения части границ	Отметка о наличии земельного спора о местоположении границ земельного участка
от т.	до т.			
1	2	3	4	5
—	—	—	—	—

3. Характеристики уточняемого земельного участка с кадастровым номером 74:40:1003003:121

№ п/п	Наименование характеристик земельного участка	Значение характеристики
1	2	3
1	Площадь земельного участка \pm величина погрешности определения площади ($P \pm \Delta P$), м ²	— ± 7
2	Формула, примененная для расчета предельной допустимой погрешности определения площади земельного участка (ΔP), м ²	$\Delta P = 3,5 \cdot M_t \cdot \sqrt{P_{\text{док}}} = 3,5 \cdot 0,10 \cdot \sqrt{375} = 7$
3	Иные сведения	—

1. Сведения о характерных точках границы уточняемого земельного участка с кадастровым номером 74:40:1003003:123

Зона № —

Обозначение характерных точек границ	Существующие координаты, м		Уточненные координаты, м		Метод определения координат	Средняя квадратическая погрешность определения координат характерной точки (M_t), м	Формулы, примененные для расчета средней квадратической погрешности определения координат характерной точки (M_t), м
	X	Y	X	Y			
1	2	3	4	5	6	7	8
—	—	—	—	—	—	—	—

2. Сведения о частях границ уточняемого земельного участка с кадастровым номером 74:40:1003003:123

Обозначение части границ		Горизонтальное проложение (S), м	Описание прохождения части границ	Отметка о наличии земельного спора о местоположении границ земельного участка
от т.	до т.			

КАРТА-ПЛАН ТЕРРИТОРИИ							
Сведения об уточняемых земельных участках, необходимые для исправления реестровых ошибок в сведениях о местоположении их границ							
1	2	3	4	5			
—	—	—	—	—			
3. Характеристики уточняемого земельного участка с кадастровым номером 74:40:1003003:123							
№ п/п	Наименование характеристик земельного участка				Значение характеристики		
1	2				3		
1	Площадь земельного участка ± величина погрешности определения площади ($P \pm \Delta P$), м ²				—±9		
2	Формула, примененная для расчета предельной допустимой погрешности определения площади земельного участка (ΔP), м2				$\Delta P = 3,5 \cdot M_t \cdot \sqrt{P_{\text{ДОК}}} = 3,5 \cdot 0,10 \cdot \sqrt{731} = 9$		
3	Иные сведения				—		
1. Сведения о характерных точках границы уточняемого земельного участка с кадастровым номером 74:40:1003003:124							
Зона № —							
Обозначение характерных точек границ	Существующие координаты, м		Уточненные координаты, м		Метод определения координат	Средняя квадратическая погрешность определения координат характерной точки (M_t), м	Формулы, примененные для расчета средней квадратической погрешности определения координат характерной точки (M_t), м
	X	Y	X	Y			
1	2	3	4	5	6	7	8
—	—	—	—	—	—	—	—
2. Сведения о частях границ уточняемого земельного участка с кадастровым номером 74:40:1003003:124							
Обозначение части границ		Горизонтальное проложение (S), м		Описание прохождения части границ	Отметка о наличии земельного спора о местоположении границ земельного участка		
от т.	до т.						
1	2	3	4	5			
—	—	—	—	—			
3. Характеристики уточняемого земельного участка с кадастровым номером 74:40:1003003:124							
№ п/п	Наименование характеристик земельного участка				Значение характеристики		
1	2				3		
1	Площадь земельного участка ± величина погрешности определения площади ($P \pm \Delta P$), м ²				—±7		
2	Формула, примененная для расчета предельной допустимой погрешности определения площади земельного участка (ΔP), м2				$\Delta P = 3,5 \cdot M_t \cdot \sqrt{P_{\text{ДОК}}} = 3,5 \cdot 0,10 \cdot \sqrt{404} = 7$		
3	Иные сведения				—		
1. Сведения о характерных точках границы уточняемого земельного участка с кадастровым номером 74:40:1003003:125							
Зона № —							
Обозначение характерных точек границ	Существующие координаты, м		Уточненные координаты, м		Метод определения координат	Средняя квадратическая погрешность определения координат характерной точки (M_t), м	Формулы, примененные для расчета средней квадратической погрешности определения координат характерной точки (M_t), м
	X	Y	X	Y			
1	2	3	4	5	6	7	8

КАРТА-ПЛАН ТЕРРИТОРИИ							
Сведения об уточняемых земельных участках, необходимые для исправления реестровых ошибок							
в сведениях о местоположении их границ							
—		—		—		—	
2. Сведения о частях границ уточняемого земельного участка с кадастровым номером 74:40:1003003:125							
Обозначение части границ		Горизонтальное проложение (S), м		Описание прохождения части границ		Отметка о наличии земельного спора о местоположении границ земельного участка	
от т.	до т.						
1		2		3		4	
—		—		—		—	
3. Характеристики уточняемого земельного участка с кадастровым номером 74:40:1003003:125							
№ п/п	Наименование характеристик земельного участка				Значение характеристики		
1	2				3		
1	Площадь земельного участка ± величина погрешности определения площади ($P \pm \Delta P$), м ²				—±9		
2	Формула, примененная для расчета предельной допустимой погрешности определения площади земельного участка (ΔP), м ²				$\Delta P = 3,5 \cdot M_t \cdot \sqrt{P_{\text{док}}} = 3,5 \cdot 0,10 \cdot \sqrt{600} = 9$		
3	Иные сведения				—		
1. Сведения о характерных точках границы уточняемого земельного участка с кадастровым номером 74:40:1003003:126							
Зона № —							
Обозначение характерных точек границ	Существующие координаты, м		Уточненные координаты, м		Метод определения координат	Средняя квадратическая погрешность определения координат характерной точки (M_t), м	Формулы, примененные для расчета средней квадратической погрешности определения координат характерной точки (M_t), м
	X	Y	X	Y			
1	2	3	4	5	6	7	8
—	—	—	—	—	—	—	—
2. Сведения о частях границ уточняемого земельного участка с кадастровым номером 74:40:1003003:126							
Обозначение части границ		Горизонтальное проложение (S), м		Описание прохождения части границ		Отметка о наличии земельного спора о местоположении границ земельного участка	
от т.	до т.						
1		2		3		4	
—		—		—		—	
3. Характеристики уточняемого земельного участка с кадастровым номером 74:40:1003003:126							
№ п/п	Наименование характеристик земельного участка				Значение характеристики		
1	2				3		
1	Площадь земельного участка ± величина погрешности определения площади ($P \pm \Delta P$), м ²				—±7		
2	Формула, примененная для расчета предельной допустимой погрешности определения площади земельного участка (ΔP), м ²				$\Delta P = 3,5 \cdot M_t \cdot \sqrt{P_{\text{док}}} = 3,5 \cdot 0,10 \cdot \sqrt{423} = 7$		
3	Иные сведения				—		

КАРТА-ПЛАН ТЕРРИТОРИИ							
Сведения об уточняемых земельных участках, необходимые для исправления реестровых ошибок в сведениях о местоположении их границ							
1. Сведения о характерных точках границы уточняемого земельного участка с кадастровым номером 74:40:1003003:127							
Зона № —							
Обозначение характерных точек границ	Существующие координаты, м		Уточненные координаты, м		Метод определения координат	Средняя квадратическая погрешность определения координат характерной точки (M _t), м	Формулы, примененные для расчета средней квадратической погрешности определения координат характерной точки (M _t), м
	X	Y	X	Y			
1	2	3	4	5	6	7	8
—	—	—	—	—	—	—	—
2. Сведения о частях границ уточняемого земельного участка с кадастровым номером 74:40:1003003:127							
Обозначение части границ		Горизонтальное проложение (S), м	Описание прохождения части границ	Отметка о наличии земельного спора о местоположении границ земельного участка			
от т.	до т.						
1	2	3	4	5			
—	—	—	—	—			
3. Характеристики уточняемого земельного участка с кадастровым номером 74:40:1003003:127							
№ п/п	Наименование характеристик земельного участка			Значение характеристики			
1	2			3			
1	Площадь земельного участка ± величина погрешности определения площади (P ± ΔP), м²			—±7			
2	Формула, примененная для расчета предельной допустимой погрешности определения площади земельного участка (ΔP), м2			$\Delta P = 3,5 \cdot M_t \cdot \sqrt{P_{\text{док}}} = 3,5 \cdot 0,10 \cdot \sqrt{384} = 7$			
3	Иные сведения			—			
1. Сведения о характерных точках границы уточняемого земельного участка с кадастровым номером 74:40:1003003:128							
Зона № —							
Обозначение характерных точек границ	Существующие координаты, м		Уточненные координаты, м		Метод определения координат	Средняя квадратическая погрешность определения координат характерной точки (M _t), м	Формулы, примененные для расчета средней квадратической погрешности определения координат характерной точки (M _t), м
	X	Y	X	Y			
1	2	3	4	5	6	7	8
—	—	—	—	—	—	—	—
2. Сведения о частях границ уточняемого земельного участка с кадастровым номером 74:40:1003003:128							
Обозначение части границ		Горизонтальное проложение (S), м	Описание прохождения части границ	Отметка о наличии земельного спора о местоположении границ земельного участка			
от т.	до т.						
1	2	3	4	5			
—	—	—	—	—			
3. Характеристики уточняемого земельного участка с кадастровым номером 74:40:1003003:128							
№ п/п	Наименование характеристик земельного участка			Значение характеристики			
1	2			3			

КАРТА-ПЛАН ТЕРРИТОРИИ							
Сведения об уточняемых земельных участках, необходимые для исправления реестровых ошибок в сведениях о местоположении их границ							
1	2				3		
1	Площадь земельного участка ± величина погрешности определения площади ($P \pm \Delta P$), м ²				—±7		
2	Формула, примененная для расчета предельной допустимой погрешности определения площади земельного участка (ΔP), м ²				$\Delta P = 3,5 \cdot M_t \cdot \sqrt{P_{\text{док}}} = 3,5 \cdot 0,10 \cdot \sqrt{371} = 7$		
3	Иные сведения				—		
1. Сведения о характерных точках границы уточняемого земельного участка с кадастровым номером 74:40:1003003:129							
Зона № —							
Обозначение характерных точек границ	Существующие координаты, м		Уточненные координаты, м		Метод определения координат	Средняя квадратическая погрешность определения координат характерной точки (M_t), м	Формулы, примененные для расчета средней квадратической погрешности определения координат характерной точки (M_t), м
	X	Y	X	Y			
1	2	3	4	5	6	7	8
—	—	—	—	—	—	—	—
2. Сведения о частях границ уточняемого земельного участка с кадастровым номером 74:40:1003003:129							
Обозначение части границ		Горизонтальное проложение (S), м	Описание прохождения части границ	Отметка о наличии земельного спора о местоположении границ земельного участка			
от т.	до т.						
1	2	3	4	5			
—	—	—	—	—			
3. Характеристики уточняемого земельного участка с кадастровым номером 74:40:1003003:129							
№ п/п	Наименование характеристик земельного участка				Значение характеристики		
1	2				3		
1	Площадь земельного участка ± величина погрешности определения площади ($P \pm \Delta P$), м ²				—±7		
2	Формула, примененная для расчета предельной допустимой погрешности определения площади земельного участка (ΔP), м ²				$\Delta P = 3,5 \cdot M_t \cdot \sqrt{P_{\text{док}}} = 3,5 \cdot 0,10 \cdot \sqrt{431} = 7$		
3	Иные сведения				—		
1. Сведения о характерных точках границы уточняемого земельного участка с кадастровым номером 74:40:1003003:130							
Зона № —							
Обозначение характерных точек границ	Существующие координаты, м		Уточненные координаты, м		Метод определения координат	Средняя квадратическая погрешность определения координат характерной точки (M_t), м	Формулы, примененные для расчета средней квадратической погрешности определения координат характерной точки (M_t), м
	X	Y	X	Y			
1	2	3	4	5	6	7	8
—	—	—	—	—	—	—	—
2. Сведения о частях границ уточняемого земельного участка с кадастровым номером 74:40:1003003:130							
Обозначение части границ		Горизонтальное проложение (S), м	Описание прохождения части границ	Отметка о наличии земельного спора о местоположении границ земельного участка			
от т.	до т.						

КАРТА-ПЛАН ТЕРРИТОРИИ							
Сведения об уточняемых земельных участках, необходимые для исправления реестровых ошибок в сведениях о местоположении их границ							
1	2	3	4	5			
—	—	—	—	—			
3. Характеристики уточняемого земельного участка с кадастровым номером 74:40:1003003:130							
№ п/п	Наименование характеристик земельного участка				Значение характеристики		
1	2				3		
1	Площадь земельного участка ± величина погрешности определения площади ($P \pm \Delta P$), м ²				—±7		
2	Формула, примененная для расчета предельной допустимой погрешности определения площади земельного участка (ΔP), м ²				$\Delta P = 3,5 \cdot M_t \cdot \sqrt{P_{\text{ДОК}}} = 3,5 \cdot 0,10 \cdot \sqrt{406} = 7$		
3	Иные сведения				—		
1. Сведения о характерных точках границы уточняемого земельного участка с кадастровым номером 74:40:1003003:131							
Зона № —							
Обозначение характерных точек границ	Существующие координаты, м		Уточненные координаты, м		Метод определения координат	Средняя квадратическая погрешность определения координат характерной точки (M_t), м	Формулы, примененные для расчета средней квадратической погрешности определения координат характерной точки (M_t), м
	X	Y	X	Y			
1	2	3	4	5	6	7	8
—	—	—	—	—	—	—	—
2. Сведения о частях границ уточняемого земельного участка с кадастровым номером 74:40:1003003:131							
Обозначение части границ		Горизонтальное проложение (S), м	Описание прохождения части границ	Отметка о наличии земельного спора о местоположении границ земельного участка			
от т.	до т.						
1	2	3	4	5			
—	—	—	—	—			
3. Характеристики уточняемого земельного участка с кадастровым номером 74:40:1003003:131							
№ п/п	Наименование характеристик земельного участка				Значение характеристики		
1	2				3		
1	Площадь земельного участка ± величина погрешности определения площади ($P \pm \Delta P$), м ²				—±9		
2	Формула, примененная для расчета предельной допустимой погрешности определения площади земельного участка (ΔP), м ²				$\Delta P = 3,5 \cdot M_t \cdot \sqrt{P_{\text{ДОК}}} = 3,5 \cdot 0,10 \cdot \sqrt{595} = 9$		
3	Иные сведения				—		
1. Сведения о характерных точках границы уточняемого земельного участка с кадастровым номером 74:40:1003003:133							
Зона № —							
Обозначение характерных точек границ	Существующие координаты, м		Уточненные координаты, м		Метод определения координат	Средняя квадратическая погрешность определения координат характерной точки (M_t), м	Формулы, примененные для расчета средней квадратической погрешности определения координат характерной точки (M_t), м
	X	Y	X	Y			
1	2	3	4	5	6	7	8

КАРТА-ПЛАН ТЕРРИТОРИИ							
Сведения об уточняемых земельных участках, необходимые для исправления реестровых ошибок							
в сведениях о местоположении их границ							
—		—		—		—	
2. Сведения о частях границ уточняемого земельного участка с кадастровым номером 74:40:1003003:133							
Обозначение части границ		Горизонтальное проложение (S), м		Описание прохождения части границ	Отметка о наличии земельного спора о местоположении границ земельного участка		
от т.	до т.						
1		2		3		4	
—		—		—		—	
3. Характеристики уточняемого земельного участка с кадастровым номером 74:40:1003003:133							
№ п/п	Наименование характеристик земельного участка				Значение характеристики		
1	2				3		
1	Площадь земельного участка ± величина погрешности определения площади ($P \pm \Delta P$), м ²				—±7		
2	Формула, примененная для расчета предельной допустимой погрешности определения площади земельного участка (ΔP), м ²				$\Delta P = 3,5 \cdot M_t \cdot \sqrt{P_{\text{док}}} = 3,5 \cdot 0,10 \cdot \sqrt{352} = 7$		
3	Иные сведения				—		
1. Сведения о характерных точках границы уточняемого земельного участка с кадастровым номером 74:40:1003003:134							
Зона № —							
Обозначение характерных точек границ	Существующие координаты, м		Уточненные координаты, м		Метод определения координат	Средняя квадратическая погрешность определения координат характерной точки (M _t), м	Формулы, примененные для расчета средней квадратической погрешности определения координат характерной точки (M _t), м
	X	Y	X	Y			
1	2	3	4	5	6	7	8
—	—	—	—	—	—	—	—
2. Сведения о частях границ уточняемого земельного участка с кадастровым номером 74:40:1003003:134							
Обозначение части границ		Горизонтальное проложение (S), м		Описание прохождения части границ	Отметка о наличии земельного спора о местоположении границ земельного участка		
от т.	до т.						
1		2		3		4	
—		—		—		—	
3. Характеристики уточняемого земельного участка с кадастровым номером 74:40:1003003:134							
№ п/п	Наименование характеристик земельного участка				Значение характеристики		
1	2				3		
1	Площадь земельного участка ± величина погрешности определения площади ($P \pm \Delta P$), м ²				—±7		
2	Формула, примененная для расчета предельной допустимой погрешности определения площади земельного участка (ΔP), м ²				$\Delta P = 3,5 \cdot M_t \cdot \sqrt{P_{\text{док}}} = 3,5 \cdot 0,10 \cdot \sqrt{348} = 7$		
3	Иные сведения				—		

КАРТА-ПЛАН ТЕРРИТОРИИ Сведения об уточняемых земельных участках, необходимые для исправления реестровых ошибок в сведениях о местоположении их границ
--

1. Сведения о характерных точках границы уточняемого земельного участка с кадастровым номером 74:40:1003003:135 Зона № —
--

Обозначение характерных точек границ	Существующие координаты, м		Уточненные координаты, м		Метод определения координат	Средняя квадратическая погрешность определения координат характерной точки (M _t), м	Формулы, примененные для расчета средней квадратической погрешности определения координат характерной точки (M _t), м
	X	Y	X	Y			
1	2	3	4	5	6	7	8
—	—	—	—	—	—	—	—

2. Сведения о частях границ уточняемого земельного участка с кадастровым номером 74:40:1003003:135				
Обозначение части границ		Горизонтальное проложение (S), м	Описание прохождения части границ	Отметка о наличии земельного спора о местоположении границ земельного участка
от т.	до т.			
1	2	3	4	5
—	—	—	—	—

3. Характеристики уточняемого земельного участка с кадастровым номером 74:40:1003003:135		
№ п/п	Наименование характеристик земельного участка	Значение характеристики
1	2	3
1	Площадь земельного участка ± величина погрешности определения площади (P ± ΔP), м ²	—±14
2	Формула, примененная для расчета предельной допустимой погрешности определения площади земельного участка (ΔP), м ²	$\Delta P = 3,5 \cdot M_t \cdot \sqrt{P_{\text{док}}} = 3,5 \cdot 0,10 \cdot \sqrt{1541} = 14$
3	Иные сведения	—

1. Сведения о характерных точках границы уточняемого земельного участка с кадастровым номером 74:40:1003003:136 Зона № —
--

Обозначение характерных точек границ	Существующие координаты, м		Уточненные координаты, м		Метод определения координат	Средняя квадратическая погрешность определения координат характерной точки (M _t), м	Формулы, примененные для расчета средней квадратической погрешности определения координат характерной точки (M _t), м
	X	Y	X	Y			
1	2	3	4	5	6	7	8
—	—	—	—	—	—	—	—

2. Сведения о частях границ уточняемого земельного участка с кадастровым номером 74:40:1003003:136				
Обозначение части границ		Горизонтальное проложение (S), м	Описание прохождения части границ	Отметка о наличии земельного спора о местоположении границ земельного участка
от т.	до т.			
1	2	3	4	5
—	—	—	—	—

3. Характеристики уточняемого земельного участка с кадастровым номером 74:40:1003003:136		
№ п/п	Наименование характеристик земельного участка	Значение характеристики
1	2	3

КАРТА-ПЛАН ТЕРРИТОРИИ

Сведения об уточняемых земельных участках, необходимые для исправления реестровых ошибок в сведениях о местоположении их границ

1	2	3
1	Площадь земельного участка \pm величина погрешности определения площади ($P \pm \Delta P$), м ²	— ± 7
2	Формула, примененная для расчета предельной допустимой погрешности определения площади земельного участка (ΔP), м ²	$\Delta P = 3,5 \cdot M_t \cdot \sqrt{P_{\text{док}}} = 3,5 \cdot 0,10 \cdot \sqrt{390} = 7$
3	Иные сведения	—

1. Сведения о характерных точках границы уточняемого земельного участка с кадастровым номером 74:40:1003003:137

Зона № —

Обозначение характерных точек границ	Существующие координаты, м		Уточненные координаты, м		Метод определения координат	Средняя квадратическая погрешность определения координат характерной точки (M_t), м	Формулы, примененные для расчета средней квадратической погрешности определения координат характерной точки (M_t), м
	X	Y	X	Y			
1	2	3	4	5	6	7	8
—	—	—	—	—	—	—	—

2. Сведения о частях границ уточняемого земельного участка с кадастровым номером 74:40:1003003:137

Обозначение части границ		Горизонтальное проложение (S), м	Описание прохождения части границ	Отметка о наличии земельного спора о местоположении границ земельного участка
от т.	до т.			
1	2	3	4	5
—	—	—	—	—

3. Характеристики уточняемого земельного участка с кадастровым номером 74:40:1003003:137

№ п/п	Наименование характеристик земельного участка	Значение характеристики
1	2	3
1	Площадь земельного участка \pm величина погрешности определения площади ($P \pm \Delta P$), м ²	— ± 7
2	Формула, примененная для расчета предельной допустимой погрешности определения площади земельного участка (ΔP), м ²	$\Delta P = 3,5 \cdot M_t \cdot \sqrt{P_{\text{док}}} = 3,5 \cdot 0,10 \cdot \sqrt{433} = 7$
3	Иные сведения	—

1. Сведения о характерных точках границы уточняемого земельного участка с кадастровым номером 74:40:1003003:138

Зона № —

Обозначение характерных точек границ	Существующие координаты, м		Уточненные координаты, м		Метод определения координат	Средняя квадратическая погрешность определения координат характерной точки (M_t), м	Формулы, примененные для расчета средней квадратической погрешности определения координат характерной точки (M_t), м
	X	Y	X	Y			
1	2	3	4	5	6	7	8
—	—	—	—	—	—	—	—

2. Сведения о частях границ уточняемого земельного участка с кадастровым номером 74:40:1003003:138

Обозначение части границ		Горизонтальное проложение (S), м	Описание прохождения части границ	Отметка о наличии земельного спора о местоположении границ земельного участка
от т.	до т.			

КАРТА-ПЛАН ТЕРРИТОРИИ

Сведения об уточняемых земельных участках, необходимые для исправления реестровых ошибок в сведениях о местоположении их границ

1	2	3	4	5
—	—	—	—	—

3. Характеристики уточняемого земельного участка с кадастровым номером 74:40:1003003:138

№ п/п	Наименование характеристик земельного участка	Значение характеристики
1	2	3
1	Площадь земельного участка ± величина погрешности определения площади ($P \pm \Delta P$), м ²	—±7
2	Формула, примененная для расчета предельной допустимой погрешности определения площади земельного участка (ΔP), м ²	$\Delta P = 3,5 \cdot M_t \cdot \sqrt{P_{\text{ДОК}}} = 3,5 \cdot 0,10 \cdot \sqrt{409} = 7$
3	Иные сведения	—

1. Сведения о характерных точках границы уточняемого земельного участка с кадастровым номером 74:40:1003003:139

Зона № —

Обозначение характерных точек границ	Существующие координаты, м		Уточненные координаты, м		Метод определения координат	Средняя квадратическая погрешность определения координат характерной точки (M_t), м	Формулы, примененные для расчета средней квадратической погрешности определения координат характерной точки (M_t), м
	X	Y	X	Y			
1	2	3	4	5	6	7	8
—	—	—	—	—	—	—	—

2. Сведения о частях границ уточняемого земельного участка с кадастровым номером 74:40:1003003:139

Обозначение части границ		Горизонтальное проложение (S), м	Описание прохождения части границ	Отметка о наличии земельного спора о местоположении границ земельного участка
от т.	до т.			
1	2	3	4	5
—	—	—	—	—

3. Характеристики уточняемого земельного участка с кадастровым номером 74:40:1003003:139

№ п/п	Наименование характеристик земельного участка	Значение характеристики
1	2	3
1	Площадь земельного участка ± величина погрешности определения площади ($P \pm \Delta P$), м ²	—±9
2	Формула, примененная для расчета предельной допустимой погрешности определения площади земельного участка (ΔP), м ²	$\Delta P = 3,5 \cdot M_t \cdot \sqrt{P_{\text{ДОК}}} = 3,5 \cdot 0,10 \cdot \sqrt{640} = 9$
3	Иные сведения	—

1. Сведения о характерных точках границы уточняемого земельного участка с кадастровым номером 74:40:1003003:140

Зона № —

Обозначение характерных точек границ	Существующие координаты, м		Уточненные координаты, м		Метод определения координат	Средняя квадратическая погрешность определения координат характерной точки (M_t), м	Формулы, примененные для расчета средней квадратической погрешности определения координат характерной точки (M_t), м
	X	Y	X	Y			
1	2	3	4	5	6	7	8

КАРТА-ПЛАН ТЕРРИТОРИИ							
Сведения об уточняемых земельных участках, необходимые для исправления реестровых ошибок в сведениях о местоположении их границ							
—		—		—		—	
2. Сведения о частях границ уточняемого земельного участка с кадастровым номером 74:40:1003003:140							
Обозначение части границ		Горизонтальное проложение (S), м		Описание прохождения части границ		Отметка о наличии земельного спора о местоположении границ земельного участка	
от т.	до т.						
1	2	3	4	5			
—	—	—	—	—			
3. Характеристики уточняемого земельного участка с кадастровым номером 74:40:1003003:140							
№ п/п	Наименование характеристик земельного участка				Значение характеристики		
1	2				3		
1	Площадь земельного участка ± величина погрешности определения площади ($P \pm \Delta P$), м ²				—±7		
2	Формула, примененная для расчета предельной допустимой погрешности определения площади земельного участка (ΔP), м ²				$\Delta P = 3,5 \cdot M_t \cdot \sqrt{P_{\text{док}}} = 3,5 \cdot 0,10 \cdot \sqrt{459} = 7$		
3	Иные сведения				—		
1. Сведения о характерных точках границы уточняемого земельного участка с кадастровым номером 74:40:1003003:141							
Зона № —							
Обозначе ние характер ных точек границ	Существующие координаты, м		Уточненные координаты, м		Метод определения координат	Средняя квадратичес кая погрешность определения координат характерной точки (M _t), м	Формулы, примененные для расчета средней квадратической погрешности определения координат характерной точки (M _t), м
	X	Y	X	Y			
1	2	3	4	5	6	7	8
—	—	—	—	—	—	—	—
2. Сведения о частях границ уточняемого земельного участка с кадастровым номером 74:40:1003003:141							
Обозначение части границ		Горизонтальное проложение (S), м		Описание прохождения части границ		Отметка о наличии земельного спора о местоположении границ земельного участка	
от т.	до т.						
1	2	3	4	5			
—	—	—	—	—			
3. Характеристики уточняемого земельного участка с кадастровым номером 74:40:1003003:141							
№ п/п	Наименование характеристик земельного участка				Значение характеристики		
1	2				3		
1	Площадь земельного участка ± величина погрешности определения площади ($P \pm \Delta P$), м ²				—±11		
2	Формула, примененная для расчета предельной допустимой погрешности определения площади земельного участка (ΔP), м ²				$\Delta P = 3,5 \cdot M_t \cdot \sqrt{P_{\text{док}}} = 3,5 \cdot 0,10 \cdot \sqrt{951} = 11$		
3	Иные сведения				—		

КАРТА-ПЛАН ТЕРРИТОРИИ Сведения об уточняемых земельных участках, необходимые для исправления реестровых ошибок в сведениях о местоположении их границ
--

1. Сведения о характерных точках границы уточняемого земельного участка с кадастровым номером 74:40:1003003:142 Зона № —
--

Обозначение характерных точек границ	Существующие координаты, м		Уточненные координаты, м		Метод определения координат	Средняя квадратическая погрешность определения координат характерной точки (M _t), м	Формулы, примененные для расчета средней квадратической погрешности определения координат характерной точки (M _t), м
	X	Y	X	Y			
1	2	3	4	5	6	7	8
—	—	—	—	—	—	—	—

2. Сведения о частях границ уточняемого земельного участка с кадастровым номером 74:40:1003003:142				
Обозначение части границ		Горизонтальное проложение (S), м	Описание прохождения части границ	Отметка о наличии земельного спора о местоположении границ земельного участка
от т.	до т.			
1	2	3	4	5
—	—	—	—	—

3. Характеристики уточняемого земельного участка с кадастровым номером 74:40:1003003:142		
№ п/п	Наименование характеристик земельного участка	Значение характеристики
1	2	3
1	Площадь земельного участка ± величина погрешности определения площади (P ± ΔP), м ²	—±7
2	Формула, примененная для расчета предельной допустимой погрешности определения площади земельного участка (ΔP), м ²	$\Delta P = 3,5 \cdot M_t \cdot \sqrt{P_{\text{док}}} = 3,5 \cdot 0,10 \cdot \sqrt{397} = 7$
3	Иные сведения	—

1. Сведения о характерных точках границы уточняемого земельного участка с кадастровым номером 74:40:1003003:143 Зона № —
--

Обозначение характерных точек границ	Существующие координаты, м		Уточненные координаты, м		Метод определения координат	Средняя квадратическая погрешность определения координат характерной точки (M _t), м	Формулы, примененные для расчета средней квадратической погрешности определения координат характерной точки (M _t), м
	X	Y	X	Y			
1	2	3	4	5	6	7	8
—	—	—	—	—	—	—	—

2. Сведения о частях границ уточняемого земельного участка с кадастровым номером 74:40:1003003:143				
Обозначение части границ		Горизонтальное проложение (S), м	Описание прохождения части границ	Отметка о наличии земельного спора о местоположении границ земельного участка
от т.	до т.			
1	2	3	4	5
—	—	—	—	—

3. Характеристики уточняемого земельного участка с кадастровым номером 74:40:1003003:143		
№ п/п	Наименование характеристик земельного участка	Значение характеристики
1	2	3

КАРТА-ПЛАН ТЕРРИТОРИИ

Сведения об уточняемых земельных участках, необходимые для исправления реестровых ошибок в сведениях о местоположении их границ

1	2	3
1	Площадь земельного участка \pm величина погрешности определения площади ($P \pm \Delta P$), м ²	— ± 7
2	Формула, примененная для расчета предельной допустимой погрешности определения площади земельного участка (ΔP), м ²	$\Delta P = 3,5 \cdot M_t \cdot \sqrt{P_{\text{док}}} = 3,5 \cdot 0,10 \cdot \sqrt{392} = 7$
3	Иные сведения	—

1. Сведения о характерных точках границы уточняемого земельного участка с кадастровым номером 74:40:1003003:144

Зона № —

Обозначение характерных точек границ	Существующие координаты, м		Уточненные координаты, м		Метод определения координат	Средняя квадратическая погрешность определения координат характерной точки (M_t), м	Формулы, примененные для расчета средней квадратической погрешности определения координат характерной точки (M_t), м
	X	Y	X	Y			
1	2	3	4	5	6	7	8
—	—	—	—	—	—	—	—

2. Сведения о частях границ уточняемого земельного участка с кадастровым номером 74:40:1003003:144

Обозначение части границ		Горизонтальное проложение (S), м	Описание прохождения части границ	Отметка о наличии земельного спора о местоположении границ земельного участка
от т.	до т.			
1	2	3	4	5
—	—	—	—	—

3. Характеристики уточняемого земельного участка с кадастровым номером 74:40:1003003:144

№ п/п	Наименование характеристик земельного участка	Значение характеристики
1	2	3
1	Площадь земельного участка \pm величина погрешности определения площади ($P \pm \Delta P$), м ²	— ± 7
2	Формула, примененная для расчета предельной допустимой погрешности определения площади земельного участка (ΔP), м ²	$\Delta P = 3,5 \cdot M_t \cdot \sqrt{P_{\text{док}}} = 3,5 \cdot 0,10 \cdot \sqrt{406} = 7$
3	Иные сведения	—

1. Сведения о характерных точках границы уточняемого земельного участка с кадастровым номером 74:40:1003003:145

Зона № —

Обозначение характерных точек границ	Существующие координаты, м		Уточненные координаты, м		Метод определения координат	Средняя квадратическая погрешность определения координат характерной точки (M_t), м	Формулы, примененные для расчета средней квадратической погрешности определения координат характерной точки (M_t), м
	X	Y	X	Y			
1	2	3	4	5	6	7	8
—	—	—	—	—	—	—	—

2. Сведения о частях границ уточняемого земельного участка с кадастровым номером 74:40:1003003:145

Обозначение части границ		Горизонтальное проложение (S), м	Описание прохождения части границ	Отметка о наличии земельного спора о местоположении границ земельного участка
от т.	до т.			

КАРТА-ПЛАН ТЕРРИТОРИИ							
Сведения об уточняемых земельных участках, необходимые для исправления реестровых ошибок в сведениях о местоположении их границ							
1	2	3	4	5			
—	—	—	—	—			
3. Характеристики уточняемого земельного участка с кадастровым номером 74:40:1003003:145							
№ п/п	Наименование характеристик земельного участка				Значение характеристики		
1	2				3		
1	Площадь земельного участка ± величина погрешности определения площади ($P \pm \Delta P$), м ²				—±12		
2	Формула, примененная для расчета предельной допустимой погрешности определения площади земельного участка (ΔP), м ²				$\Delta P = 3,5 \cdot M_t \cdot \sqrt{P_{\text{ДОК}}} = 3,5 \cdot 0,10 \cdot \sqrt{1182} = 12$		
3	Иные сведения				—		
1. Сведения о характерных точках границы уточняемого земельного участка с кадастровым номером 74:40:1003003:146							
Зона № —							
Обозначение характерных точек границ	Существующие координаты, м		Уточненные координаты, м		Метод определения координат	Средняя квадратическая погрешность определения координат характерной точки (M_t), м	Формулы, примененные для расчета средней квадратической погрешности определения координат характерной точки (M_t), м
	X	Y	X	Y			
1	2	3	4	5	6	7	8
—	—	—	—	—	—	—	—
2. Сведения о частях границ уточняемого земельного участка с кадастровым номером 74:40:1003003:146							
Обозначение части границ		Горизонтальное проложение (S), м	Описание прохождения части границ	Отметка о наличии земельного спора о местоположении границ земельного участка			
от т.	до т.						
1	2	3	4	5			
—	—	—	—	—			
3. Характеристики уточняемого земельного участка с кадастровым номером 74:40:1003003:146							
№ п/п	Наименование характеристик земельного участка				Значение характеристики		
1	2				3		
1	Площадь земельного участка ± величина погрешности определения площади ($P \pm \Delta P$), м ²				—±7		
2	Формула, примененная для расчета предельной допустимой погрешности определения площади земельного участка (ΔP), м ²				$\Delta P = 3,5 \cdot M_t \cdot \sqrt{P_{\text{ДОК}}} = 3,5 \cdot 0,10 \cdot \sqrt{388} = 7$		
3	Иные сведения				—		
1. Сведения о характерных точках границы уточняемого земельного участка с кадастровым номером 74:40:1003003:147							
Зона № —							
Обозначение характерных точек границ	Существующие координаты, м		Уточненные координаты, м		Метод определения координат	Средняя квадратическая погрешность определения координат характерной точки (M_t), м	Формулы, примененные для расчета средней квадратической погрешности определения координат характерной точки (M_t), м
	X	Y	X	Y			
1	2	3	4	5	6	7	8

КАРТА-ПЛАН ТЕРРИТОРИИ							
Сведения об уточняемых земельных участках, необходимые для исправления реестровых ошибок							
в сведениях о местоположении их границ							
—		—		—		—	
2. Сведения о частях границ уточняемого земельного участка с кадастровым номером 74:40:1003003:147							
Обозначение части границ		Горизонтальное проложение (S), м		Описание прохождения части границ	Отметка о наличии земельного спора о местоположении границ земельного участка		
от т.	до т.						
1		2		3		4	
—		—		—		—	
3. Характеристики уточняемого земельного участка с кадастровым номером 74:40:1003003:147							
№ п/п	Наименование характеристик земельного участка				Значение характеристики		
1	2				3		
1	Площадь земельного участка ± величина погрешности определения площади ($P \pm \Delta P$), м ²				—±9		
2	Формула, примененная для расчета предельной допустимой погрешности определения площади земельного участка (ΔP), м ²				$\Delta P = 3,5 \cdot M_t \cdot \sqrt{P_{\text{док}}} = 3,5 \cdot 0,10 \cdot \sqrt{649} = 9$		
3	Иные сведения				—		
1. Сведения о характерных точках границы уточняемого земельного участка с кадастровым номером 74:40:1003003:148							
Зона № —							
Обозначение характерных точек границ	Существующие координаты, м		Уточненные координаты, м		Метод определения координат	Средняя квадратическая погрешность определения координат характерной точки (M_t), м	Формулы, примененные для расчета средней квадратической погрешности определения координат характерной точки (M_t), м
	X	Y	X	Y			
1	2	3	4	5	6	7	8
—	—	—	—	—	—	—	—
2. Сведения о частях границ уточняемого земельного участка с кадастровым номером 74:40:1003003:148							
Обозначение части границ		Горизонтальное проложение (S), м		Описание прохождения части границ	Отметка о наличии земельного спора о местоположении границ земельного участка		
от т.	до т.						
1		2		3		4	
—		—		—		—	
3. Характеристики уточняемого земельного участка с кадастровым номером 74:40:1003003:148							
№ п/п	Наименование характеристик земельного участка				Значение характеристики		
1	2				3		
1	Площадь земельного участка ± величина погрешности определения площади ($P \pm \Delta P$), м ²				—±7		
2	Формула, примененная для расчета предельной допустимой погрешности определения площади земельного участка (ΔP), м ²				$\Delta P = 3,5 \cdot M_t \cdot \sqrt{P_{\text{док}}} = 3,5 \cdot 0,10 \cdot \sqrt{398} = 7$		
3	Иные сведения				—		

КАРТА-ПЛАН ТЕРРИТОРИИ							
Сведения об уточняемых земельных участках, необходимые для исправления реестровых ошибок в сведениях о местоположении их границ							
1. Сведения о характерных точках границы уточняемого земельного участка с кадастровым номером 74:40:1003003:149							
Зона № —							
Обозначение характерных точек границ	Существующие координаты, м		Уточненные координаты, м		Метод определения координат	Средняя квадратическая погрешность определения координат характерной точки (M _t), м	Формулы, примененные для расчета средней квадратической погрешности определения координат характерной точки (M _t), м
	X	Y	X	Y			
1	2	3	4	5	6	7	8
—	—	—	—	—	—	—	—
2. Сведения о частях границ уточняемого земельного участка с кадастровым номером 74:40:1003003:149							
Обозначение части границ		Горизонтальное проложение (S), м	Описание прохождения части границ	Отметка о наличии земельного спора о местоположении границ земельного участка			
от т.	до т.						
1	2	3	4	5			
—	—	—	—	—			
3. Характеристики уточняемого земельного участка с кадастровым номером 74:40:1003003:149							
№ п/п	Наименование характеристик земельного участка		Значение характеристики				
1	2		3				
1	Площадь земельного участка ± величина погрешности определения площади (P ± ΔP), м²		—±9				
2	Формула, примененная для расчета предельной допустимой погрешности определения площади земельного участка (ΔP), м²		$\Delta P = 3,5 \cdot M_t \cdot \sqrt{P_{\text{док}}} = 3,5 \cdot 0,10 \cdot \sqrt{724} = 9$				
3	Иные сведения		—				
1. Сведения о характерных точках границы уточняемого земельного участка с кадастровым номером 74:40:1003003:150							
Зона № —							
Обозначение характерных точек границ	Существующие координаты, м		Уточненные координаты, м		Метод определения координат	Средняя квадратическая погрешность определения координат характерной точки (M _t), м	Формулы, примененные для расчета средней квадратической погрешности определения координат характерной точки (M _t), м
	X	Y	X	Y			
1	2	3	4	5	6	7	8
—	—	—	—	—	—	—	—
2. Сведения о частях границ уточняемого земельного участка с кадастровым номером 74:40:1003003:150							
Обозначение части границ		Горизонтальное проложение (S), м	Описание прохождения части границ	Отметка о наличии земельного спора о местоположении границ земельного участка			
от т.	до т.						
1	2	3	4	5			
—	—	—	—	—			
3. Характеристики уточняемого земельного участка с кадастровым номером 74:40:1003003:150							
№ п/п	Наименование характеристик земельного участка		Значение характеристики				
1	2		3				

КАРТА-ПЛАН ТЕРРИТОРИИ

Сведения об уточняемых земельных участках, необходимые для исправления реестровых ошибок в сведениях о местоположении их границ

1	2	3
1	Площадь земельного участка \pm величина погрешности определения площади ($P \pm \Delta P$), м ²	— ± 7
2	Формула, примененная для расчета предельной допустимой погрешности определения площади земельного участка (ΔP), м ²	$\Delta P = 3,5 \cdot M_t \cdot \sqrt{P_{\text{док}}} = 3,5 \cdot 0,10 \cdot \sqrt{373} = 7$
3	Иные сведения	—

1. Сведения о характерных точках границы уточняемого земельного участка с кадастровым номером 74:40:1003003:151

Зона № —

Обозначение характерных точек границ	Существующие координаты, м		Уточненные координаты, м		Метод определения координат	Средняя квадратическая погрешность определения координат характерной точки (M_t), м	Формулы, примененные для расчета средней квадратической погрешности определения координат характерной точки (M_t), м
	X	Y	X	Y			
1	2	3	4	5	6	7	8
—	—	—	—	—	—	—	—

2. Сведения о частях границ уточняемого земельного участка с кадастровым номером 74:40:1003003:151

Обозначение части границ		Горизонтальное проложение (S), м	Описание прохождения части границ	Отметка о наличии земельного спора о местоположении границ земельного участка
от т.	до т.			
1	2	3	4	5
—	—	—	—	—

3. Характеристики уточняемого земельного участка с кадастровым номером 74:40:1003003:151

№ п/п	Наименование характеристик земельного участка	Значение характеристики
1	2	3
1	Площадь земельного участка \pm величина погрешности определения площади ($P \pm \Delta P$), м ²	— ± 9
2	Формула, примененная для расчета предельной допустимой погрешности определения площади земельного участка (ΔP), м ²	$\Delta P = 3,5 \cdot M_t \cdot \sqrt{P_{\text{док}}} = 3,5 \cdot 0,10 \cdot \sqrt{600} = 9$
3	Иные сведения	—

1. Сведения о характерных точках границы уточняемого земельного участка с кадастровым номером 74:40:1003003:152

Зона № —

Обозначение характерных точек границ	Существующие координаты, м		Уточненные координаты, м		Метод определения координат	Средняя квадратическая погрешность определения координат характерной точки (M_t), м	Формулы, примененные для расчета средней квадратической погрешности определения координат характерной точки (M_t), м
	X	Y	X	Y			
1	2	3	4	5	6	7	8
—	—	—	—	—	—	—	—

2. Сведения о частях границ уточняемого земельного участка с кадастровым номером 74:40:1003003:152

Обозначение части границ		Горизонтальное проложение (S), м	Описание прохождения части границ	Отметка о наличии земельного спора о местоположении границ земельного участка
от т.	до т.			

КАРТА-ПЛАН ТЕРРИТОРИИ							
Сведения об уточняемых земельных участках, необходимые для исправления реестровых ошибок в сведениях о местоположении их границ							
1	2	3	4	5			
—	—	—	—	—			
3. Характеристики уточняемого земельного участка с кадастровым номером 74:40:1003003:152							
№ п/п	Наименование характеристик земельного участка				Значение характеристики		
1	2				3		
1	Площадь земельного участка ± величина погрешности определения площади ($P \pm \Delta P$), м ²				—±7		
2	Формула, примененная для расчета предельной допустимой погрешности определения площади земельного участка (ΔP), м ²				$\Delta P = 3,5 \cdot M_t \cdot \sqrt{P_{\text{док}}} = 3,5 \cdot 0,10 \cdot \sqrt{390} = 7$		
3	Иные сведения				—		
1. Сведения о характерных точках границы уточняемого земельного участка с кадастровым номером 74:40:1003003:153							
Зона № —							
Обозначение характерных точек границ	Существующие координаты, м		Уточненные координаты, м		Метод определения координат	Средняя квадратическая погрешность определения координат характерной точки (M_t), м	Формулы, примененные для расчета средней квадратической погрешности определения координат характерной точки (M_t), м
	X	Y	X	Y			
1	2	3	4	5	6	7	8
—	—	—	—	—	—	—	—
2. Сведения о частях границ уточняемого земельного участка с кадастровым номером 74:40:1003003:153							
Обозначение части границ		Горизонтальное проложение (S), м	Описание прохождения части границ	Отметка о наличии земельного спора о местоположении границ земельного участка			
от т.	до т.						
1	2	3	4	5			
—	—	—	—	—			
3. Характеристики уточняемого земельного участка с кадастровым номером 74:40:1003003:153							
№ п/п	Наименование характеристик земельного участка				Значение характеристики		
1	2				3		
1	Площадь земельного участка ± величина погрешности определения площади ($P \pm \Delta P$), м ²				—±9		
2	Формула, примененная для расчета предельной допустимой погрешности определения площади земельного участка (ΔP), м ²				$\Delta P = 3,5 \cdot M_t \cdot \sqrt{P_{\text{док}}} = 3,5 \cdot 0,10 \cdot \sqrt{649} = 9$		
3	Иные сведения				—		
1. Сведения о характерных точках границы уточняемого земельного участка с кадастровым номером 74:40:1003003:154							
Зона № —							
Обозначение характерных точек границ	Существующие координаты, м		Уточненные координаты, м		Метод определения координат	Средняя квадратическая погрешность определения координат характерной точки (M_t), м	Формулы, примененные для расчета средней квадратической погрешности определения координат характерной точки (M_t), м
	X	Y	X	Y			
1	2	3	4	5	6	7	8

КАРТА-ПЛАН ТЕРРИТОРИИ							
Сведения об уточняемых земельных участках, необходимые для исправления реестровых ошибок в сведениях о местоположении их границ							
—		—		—		—	
2. Сведения о частях границ уточняемого земельного участка с кадастровым номером 74:40:1003003:154							
Обозначение части границ		Горизонтальное проложение (S), м		Описание прохождения части границ	Отметка о наличии земельного спора о местоположении границ земельного участка		
от т.	до т.						
1	2	3		4	5		
—	—	—		—	—		
3. Характеристики уточняемого земельного участка с кадастровым номером 74:40:1003003:154							
№ п/п	Наименование характеристик земельного участка				Значение характеристики		
1	2				3		
1	Площадь земельного участка ± величина погрешности определения площади ($P \pm \Delta P$), м ²				—±7		
2	Формула, примененная для расчета предельной допустимой погрешности определения площади земельного участка (ΔP), м ²				$\Delta P = 3,5 \cdot M_t \cdot \sqrt{P_{\text{док}}} = 3,5 \cdot 0,10 \cdot \sqrt{382} = 7$		
3	Иные сведения				—		
1. Сведения о характерных точках границы уточняемого земельного участка с кадастровым номером 74:40:1003003:155							
Зона № —							
Обозначение характерных точек границ	Существующие координаты, м		Уточненные координаты, м		Метод определения координат	Средняя квадратическая погрешность определения координат характерной точки (M_t), м	Формулы, примененные для расчета средней квадратической погрешности определения координат характерной точки (M_t), м
	X	Y	X	Y			
1	2	3	4	5	6	7	8
—	—	—	—	—	—	—	—
2. Сведения о частях границ уточняемого земельного участка с кадастровым номером 74:40:1003003:155							
Обозначение части границ		Горизонтальное проложение (S), м		Описание прохождения части границ	Отметка о наличии земельного спора о местоположении границ земельного участка		
от т.	до т.						
1	2	3		4	5		
—	—	—		—	—		
3. Характеристики уточняемого земельного участка с кадастровым номером 74:40:1003003:155							
№ п/п	Наименование характеристик земельного участка				Значение характеристики		
1	2				3		
1	Площадь земельного участка ± величина погрешности определения площади ($P \pm \Delta P$), м ²				—±8		
2	Формула, примененная для расчета предельной допустимой погрешности определения площади земельного участка (ΔP), м ²				$\Delta P = 3,5 \cdot M_t \cdot \sqrt{P_{\text{док}}} = 3,5 \cdot 0,10 \cdot \sqrt{511} = 8$		
3	Иные сведения				—		

КАРТА-ПЛАН ТЕРРИТОРИИ							
Сведения об уточняемых земельных участках, необходимые для исправления реестровых ошибок в сведениях о местоположении их границ							
1. Сведения о характерных точках границы уточняемого земельного участка с кадастровым номером 74:40:1003003:156							
Зона № —							
Обозначение характерных точек границ	Существующие координаты, м		Уточненные координаты, м		Метод определения координат	Средняя квадратическая погрешность определения координат характерной точки (M _t), м	Формулы, примененные для расчета средней квадратической погрешности определения координат характерной точки (M _t), м
	X	Y	X	Y			
1	2	3	4	5	6	7	8
—	—	—	—	—	—	—	—
2. Сведения о частях границ уточняемого земельного участка с кадастровым номером 74:40:1003003:156							
Обозначение части границ		Горизонтальное проложение (S), м	Описание прохождения части границ	Отметка о наличии земельного спора о местоположении границ земельного участка			
от т.	до т.						
1	2	3	4	5			
—	—	—	—	—			
3. Характеристики уточняемого земельного участка с кадастровым номером 74:40:1003003:156							
№ п/п	Наименование характеристик земельного участка		Значение характеристики				
1	2		3				
1	Площадь земельного участка ± величина погрешности определения площади (P ± ΔP), м²		—±6				
2	Формула, примененная для расчета предельной допустимой погрешности определения площади земельного участка (ΔP), м²		$\Delta P = 3,5 \cdot M_t \cdot \sqrt{P_{\text{док}}} = 3,5 \cdot 0,10 \cdot \sqrt{336} = 6$				
3	Иные сведения		—				
1. Сведения о характерных точках границы уточняемого земельного участка с кадастровым номером 74:40:1003003:157							
Зона № —							
Обозначение характерных точек границ	Существующие координаты, м		Уточненные координаты, м		Метод определения координат	Средняя квадратическая погрешность определения координат характерной точки (M _t), м	Формулы, примененные для расчета средней квадратической погрешности определения координат характерной точки (M _t), м
	X	Y	X	Y			
1	2	3	4	5	6	7	8
—	—	—	—	—	—	—	—
2. Сведения о частях границ уточняемого земельного участка с кадастровым номером 74:40:1003003:157							
Обозначение части границ		Горизонтальное проложение (S), м	Описание прохождения части границ	Отметка о наличии земельного спора о местоположении границ земельного участка			
от т.	до т.						
1	2	3	4	5			
—	—	—	—	—			
3. Характеристики уточняемого земельного участка с кадастровым номером 74:40:1003003:157							
№ п/п	Наименование характеристик земельного участка		Значение характеристики				
1	2		3				

КАРТА-ПЛАН ТЕРРИТОРИИ

Сведения об уточняемых земельных участках, необходимые для исправления реестровых ошибок в сведениях о местоположении их границ

1	2	3
1	Площадь земельного участка \pm величина погрешности определения площади ($P \pm \Delta P$), м ²	— ± 7
2	Формула, примененная для расчета предельной допустимой погрешности определения площади земельного участка (ΔP), м ²	$\Delta P = 3,5 \cdot M_t \cdot \sqrt{P_{\text{док}}} = 3,5 \cdot 0,10 \cdot \sqrt{442} = 7$
3	Иные сведения	—

1. Сведения о характерных точках границы уточняемого земельного участка с кадастровым номером 74:40:1003003:158

Зона № —

Обозначение характерных точек границ	Существующие координаты, м		Уточненные координаты, м		Метод определения координат	Средняя квадратическая погрешность определения координат характерной точки (M_t), м	Формулы, примененные для расчета средней квадратической погрешности определения координат характерной точки (M_t), м
	X	Y	X	Y			
1	2	3	4	5	6	7	8
—	—	—	—	—	—	—	—

2. Сведения о частях границ уточняемого земельного участка с кадастровым номером 74:40:1003003:158

Обозначение части границ		Горизонтальное проложение (S), м	Описание прохождения части границ	Отметка о наличии земельного спора о местоположении границ земельного участка
от т.	до т.			
1	2	3	4	5
—	—	—	—	—

3. Характеристики уточняемого земельного участка с кадастровым номером 74:40:1003003:158

№ п/п	Наименование характеристик земельного участка	Значение характеристики
1	2	3
1	Площадь земельного участка \pm величина погрешности определения площади ($P \pm \Delta P$), м ²	— ± 7
2	Формула, примененная для расчета предельной допустимой погрешности определения площади земельного участка (ΔP), м ²	$\Delta P = 3,5 \cdot M_t \cdot \sqrt{P_{\text{док}}} = 3,5 \cdot 0,10 \cdot \sqrt{432} = 7$
3	Иные сведения	—

1. Сведения о характерных точках границы уточняемого земельного участка с кадастровым номером 74:40:1003003:159

Зона № —

Обозначение характерных точек границ	Существующие координаты, м		Уточненные координаты, м		Метод определения координат	Средняя квадратическая погрешность определения координат характерной точки (M_t), м	Формулы, примененные для расчета средней квадратической погрешности определения координат характерной точки (M_t), м
	X	Y	X	Y			
1	2	3	4	5	6	7	8
—	—	—	—	—	—	—	—

2. Сведения о частях границ уточняемого земельного участка с кадастровым номером 74:40:1003003:159

Обозначение части границ		Горизонтальное проложение (S), м	Описание прохождения части границ	Отметка о наличии земельного спора о местоположении границ земельного участка
от т.	до т.			

КАРТА-ПЛАН ТЕРРИТОРИИ							
Сведения об уточняемых земельных участках, необходимые для исправления реестровых ошибок в сведениях о местоположении их границ							
1	2	3	4	5			
—	—	—	—	—			
3. Характеристики уточняемого земельного участка с кадастровым номером 74:40:1003003:159							
№ п/п	Наименование характеристик земельного участка				Значение характеристики		
1	2				3		
1	Площадь земельного участка ± величина погрешности определения площади ($P \pm \Delta P$), м ²				—±7		
2	Формула, примененная для расчета предельной допустимой погрешности определения площади земельного участка (ΔP), м ²				$\Delta P = 3,5 \cdot M_t \cdot \sqrt{P_{\text{ДОК}}} = 3,5 \cdot 0,10 \cdot \sqrt{450} = 7$		
3	Иные сведения				—		
1. Сведения о характерных точках границы уточняемого земельного участка с кадастровым номером 74:40:1003003:160							
Зона № —							
Обозначение характерных точек границ	Существующие координаты, м		Уточненные координаты, м		Метод определения координат	Средняя квадратическая погрешность определения координат характерной точки (M_t), м	Формулы, примененные для расчета средней квадратической погрешности определения координат характерной точки (M_t), м
	X	Y	X	Y			
1	2	3	4	5	6	7	8
—	—	—	—	—	—	—	—
2. Сведения о частях границ уточняемого земельного участка с кадастровым номером 74:40:1003003:160							
Обозначение части границ		Горизонтальное проложение (S), м	Описание прохождения части границ	Отметка о наличии земельного спора о местоположении границ земельного участка			
от т.	до т.						
1	2	3	4	5			
—	—	—	—	—			
3. Характеристики уточняемого земельного участка с кадастровым номером 74:40:1003003:160							
№ п/п	Наименование характеристик земельного участка				Значение характеристики		
1	2				3		
1	Площадь земельного участка ± величина погрешности определения площади ($P \pm \Delta P$), м ²				—±7		
2	Формула, примененная для расчета предельной допустимой погрешности определения площади земельного участка (ΔP), м ²				$\Delta P = 3,5 \cdot M_t \cdot \sqrt{P_{\text{ДОК}}} = 3,5 \cdot 0,10 \cdot \sqrt{384} = 7$		
3	Иные сведения				—		
1. Сведения о характерных точках границы уточняемого земельного участка с кадастровым номером 74:40:1003003:162							
Зона № —							
Обозначение характерных точек границ	Существующие координаты, м		Уточненные координаты, м		Метод определения координат	Средняя квадратическая погрешность определения координат характерной точки (M_t), м	Формулы, примененные для расчета средней квадратической погрешности определения координат характерной точки (M_t), м
	X	Y	X	Y			
1	2	3	4	5	6	7	8

КАРТА-ПЛАН ТЕРРИТОРИИ							
Сведения об уточняемых земельных участках, необходимые для исправления реестровых ошибок в сведениях о местоположении их границ							
—		—		—		—	
2. Сведения о частях границ уточняемого земельного участка с кадастровым номером 74:40:1003003:162							
Обозначение части границ		Горизонтальное проложение (S), м		Описание прохождения части границ	Отметка о наличии земельного спора о местоположении границ земельного участка		
от т.	до т.						
1	2	3		4	5		
—	—	—		—	—		
3. Характеристики уточняемого земельного участка с кадастровым номером 74:40:1003003:162							
№ п/п	Наименование характеристик земельного участка				Значение характеристики		
1	2				3		
1	Площадь земельного участка ± величина погрешности определения площади ($P \pm \Delta P$), м ²				—±11		
2	Формула, примененная для расчета предельной допустимой погрешности определения площади земельного участка (ΔP), м ²				$\Delta P = 3,5 \cdot M_t \cdot \sqrt{P_{\text{док}}} = 3,5 \cdot 0,10 \cdot \sqrt{906} = 11$		
3	Иные сведения				—		
1. Сведения о характерных точках границы уточняемого земельного участка с кадастровым номером 74:40:1003003:163							
Зона № —							
Обозначение характерных точек границ	Существующие координаты, м		Уточненные координаты, м		Метод определения координат	Средняя квадратическая погрешность определения координат характерной точки (M_t), м	Формулы, примененные для расчета средней квадратической погрешности определения координат характерной точки (M_t), м
	X	Y	X	Y			
1	2	3	4	5	6	7	8
—	—	—	—	—	—	—	—
2. Сведения о частях границ уточняемого земельного участка с кадастровым номером 74:40:1003003:163							
Обозначение части границ		Горизонтальное проложение (S), м		Описание прохождения части границ	Отметка о наличии земельного спора о местоположении границ земельного участка		
от т.	до т.						
1	2	3		4	5		
—	—	—		—	—		
3. Характеристики уточняемого земельного участка с кадастровым номером 74:40:1003003:163							
№ п/п	Наименование характеристик земельного участка				Значение характеристики		
1	2				3		
1	Площадь земельного участка ± величина погрешности определения площади ($P \pm \Delta P$), м ²				—±11		
2	Формула, примененная для расчета предельной допустимой погрешности определения площади земельного участка (ΔP), м ²				$\Delta P = 3,5 \cdot M_t \cdot \sqrt{P_{\text{док}}} = 3,5 \cdot 0,10 \cdot \sqrt{923} = 11$		
3	Иные сведения				—		

КАРТА-ПЛАН ТЕРРИТОРИИ Сведения об уточняемых земельных участках, необходимые для исправления реестровых ошибок в сведениях о местоположении их границ
--

1. Сведения о характерных точках границы уточняемого земельного участка с кадастровым номером 74:40:1003003:164 Зона № —
--

Обозначение характерных точек границ	Существующие координаты, м		Уточненные координаты, м		Метод определения координат	Средняя квадратическая погрешность определения координат характерной точки (M _t), м	Формулы, примененные для расчета средней квадратической погрешности определения координат характерной точки (M _t), м
	X	Y	X	Y			
1	2	3	4	5	6	7	8
—	—	—	—	—	—	—	—

2. Сведения о частях границ уточняемого земельного участка с кадастровым номером 74:40:1003003:164				
Обозначение части границ		Горизонтальное проложение (S), м	Описание прохождения части границ	Отметка о наличии земельного спора о местоположении границ земельного участка
от т.	до т.			
1	2	3	4	5
—	—	—	—	—

3. Характеристики уточняемого земельного участка с кадастровым номером 74:40:1003003:164		
№ п/п	Наименование характеристик земельного участка	Значение характеристики
1	2	3
1	Площадь земельного участка ± величина погрешности определения площади (P ± ΔP), м ²	—±7
2	Формула, примененная для расчета предельной допустимой погрешности определения площади земельного участка (ΔP), м ²	$\Delta P = 3,5 \cdot M_t \cdot \sqrt{P_{\text{док}}} = 3,5 \cdot 0,10 \cdot \sqrt{418} = 7$
3	Иные сведения	—

1. Сведения о характерных точках границы уточняемого земельного участка с кадастровым номером 74:40:1003003:165 Зона № —
--

Обозначение характерных точек границ	Существующие координаты, м		Уточненные координаты, м		Метод определения координат	Средняя квадратическая погрешность определения координат характерной точки (M _t), м	Формулы, примененные для расчета средней квадратической погрешности определения координат характерной точки (M _t), м
	X	Y	X	Y			
1	2	3	4	5	6	7	8
—	—	—	—	—	—	—	—

2. Сведения о частях границ уточняемого земельного участка с кадастровым номером 74:40:1003003:165				
Обозначение части границ		Горизонтальное проложение (S), м	Описание прохождения части границ	Отметка о наличии земельного спора о местоположении границ земельного участка
от т.	до т.			
1	2	3	4	5
—	—	—	—	—

3. Характеристики уточняемого земельного участка с кадастровым номером 74:40:1003003:165		
№ п/п	Наименование характеристик земельного участка	Значение характеристики
1	2	3

КАРТА-ПЛАН ТЕРРИТОРИИ

Сведения об уточняемых земельных участках, необходимые для исправления реестровых ошибок в сведениях о местоположении их границ

1	2	3
1	Площадь земельного участка \pm величина погрешности определения площади ($P \pm \Delta P$), м ²	— ± 8
2	Формула, примененная для расчета предельной допустимой погрешности определения площади земельного участка (ΔP), м ²	$\Delta P = 3,5 \cdot M_t \cdot \sqrt{P_{\text{док}}} = 3,5 \cdot 0,10 \cdot \sqrt{466} = 8$
3	Иные сведения	—

1. Сведения о характерных точках границы уточняемого земельного участка с кадастровым номером 74:40:1003003:166

Зона № —

Обозначение характерных точек границ	Существующие координаты, м		Уточненные координаты, м		Метод определения координат	Средняя квадратическая погрешность определения координат характерной точки (M_t), м	Формулы, примененные для расчета средней квадратической погрешности определения координат характерной точки (M_t), м
	X	Y	X	Y			
1	2	3	4	5	6	7	8
—	—	—	—	—	—	—	—

2. Сведения о частях границ уточняемого земельного участка с кадастровым номером 74:40:1003003:166

Обозначение части границ		Горизонтальное проложение (S), м	Описание прохождения части границ	Отметка о наличии земельного спора о местоположении границ земельного участка
от т.	до т.			
1	2	3	4	5
—	—	—	—	—

3. Характеристики уточняемого земельного участка с кадастровым номером 74:40:1003003:166

№ п/п	Наименование характеристик земельного участка	Значение характеристики
1	2	3
1	Площадь земельного участка \pm величина погрешности определения площади ($P \pm \Delta P$), м ²	— ± 8
2	Формула, примененная для расчета предельной допустимой погрешности определения площади земельного участка (ΔP), м ²	$\Delta P = 3,5 \cdot M_t \cdot \sqrt{P_{\text{док}}} = 3,5 \cdot 0,10 \cdot \sqrt{464} = 8$
3	Иные сведения	—

1. Сведения о характерных точках границы уточняемого земельного участка с кадастровым номером 74:40:1003003:167

Зона № —

Обозначение характерных точек границ	Существующие координаты, м		Уточненные координаты, м		Метод определения координат	Средняя квадратическая погрешность определения координат характерной точки (M_t), м	Формулы, примененные для расчета средней квадратической погрешности определения координат характерной точки (M_t), м
	X	Y	X	Y			
1	2	3	4	5	6	7	8
—	—	—	—	—	—	—	—

2. Сведения о частях границ уточняемого земельного участка с кадастровым номером 74:40:1003003:167

Обозначение части границ		Горизонтальное проложение (S), м	Описание прохождения части границ	Отметка о наличии земельного спора о местоположении границ земельного участка
от т.	до т.			

КАРТА-ПЛАН ТЕРРИТОРИИ

Сведения об уточняемых земельных участках, необходимые для исправления реестровых ошибок в сведениях о местоположении их границ

1	2	3	4	5
—	—	—	—	—

3. Характеристики уточняемого земельного участка с кадастровым номером 74:40:1003003:167

№ п/п	Наименование характеристик земельного участка	Значение характеристики
1	2	3
1	Площадь земельного участка ± величина погрешности определения площади ($P \pm \Delta P$), м ²	—±7
2	Формула, примененная для расчета предельной допустимой погрешности определения площади земельного участка (ΔP), м ²	$\Delta P = 3,5 \cdot M_t \cdot \sqrt{P_{\text{ДОК}}} = 3,5 \cdot 0,10 \cdot \sqrt{368} = 7$
3	Иные сведения	—

1. Сведения о характерных точках границы уточняемого земельного участка с кадастровым номером 74:40:1003003:168

Зона № —

Обозначение характерных точек границ	Существующие координаты, м		Уточненные координаты, м		Метод определения координат	Средняя квадратическая погрешность определения координат характерной точки (M_t), м	Формулы, примененные для расчета средней квадратической погрешности определения координат характерной точки (M_t), м
	X	Y	X	Y			
1	2	3	4	5	6	7	8
—	—	—	—	—	—	—	—

2. Сведения о частях границ уточняемого земельного участка с кадастровым номером 74:40:1003003:168

Обозначение части границ		Горизонтальное проложение (S), м	Описание прохождения части границ	Отметка о наличии земельного спора о местоположении границ земельного участка
от т.	до т.			
1	2	3	4	5
—	—	—	—	—

3. Характеристики уточняемого земельного участка с кадастровым номером 74:40:1003003:168

№ п/п	Наименование характеристик земельного участка	Значение характеристики
1	2	3
1	Площадь земельного участка ± величина погрешности определения площади ($P \pm \Delta P$), м ²	—±7
2	Формула, примененная для расчета предельной допустимой погрешности определения площади земельного участка (ΔP), м ²	$\Delta P = 3,5 \cdot M_t \cdot \sqrt{P_{\text{ДОК}}} = 3,5 \cdot 0,10 \cdot \sqrt{444} = 7$
3	Иные сведения	—

1. Сведения о характерных точках границы уточняемого земельного участка с кадастровым номером 74:40:1003003:169

Зона № —

Обозначение характерных точек границ	Существующие координаты, м		Уточненные координаты, м		Метод определения координат	Средняя квадратическая погрешность определения координат характерной точки (M_t), м	Формулы, примененные для расчета средней квадратической погрешности определения координат характерной точки (M_t), м
	X	Y	X	Y			
1	2	3	4	5	6	7	8

КАРТА-ПЛАН ТЕРРИТОРИИ							
Сведения об уточняемых земельных участках, необходимые для исправления реестровых ошибок в сведениях о местоположении их границ							
—		—		—		—	
2. Сведения о частях границ уточняемого земельного участка с кадастровым номером 74:40:1003003:169							
Обозначение части границ		Горизонтальное проложение (S), м		Описание прохождения части границ	Отметка о наличии земельного спора о местоположении границ земельного участка		
от т.	до т.						
1	2	3		4	5		
—	—	—		—	—		
3. Характеристики уточняемого земельного участка с кадастровым номером 74:40:1003003:169							
№ п/п	Наименование характеристик земельного участка				Значение характеристики		
1	2				3		
1	Площадь земельного участка ± величина погрешности определения площади ($P \pm \Delta P$), м ²				—±7		
2	Формула, примененная для расчета предельной допустимой погрешности определения площади земельного участка (ΔP), м ²				$\Delta P = 3,5 \cdot M_t \cdot \sqrt{P_{\text{док}}} = 3,5 \cdot 0,10 \cdot \sqrt{382} = 7$		
3	Иные сведения				—		
1. Сведения о характерных точках границы уточняемого земельного участка с кадастровым номером 74:40:1003003:170							
Зона № —							
Обозначение характерных точек границ	Существующие координаты, м		Уточненные координаты, м		Метод определения координат	Средняя квадратическая погрешность определения координат характерной точки (M_t), м	Формулы, примененные для расчета средней квадратической погрешности определения координат характерной точки (M_t), м
	X	Y	X	Y			
1	2	3	4	5	6	7	8
—	—	—	—	—	—	—	—
2. Сведения о частях границ уточняемого земельного участка с кадастровым номером 74:40:1003003:170							
Обозначение части границ		Горизонтальное проложение (S), м		Описание прохождения части границ	Отметка о наличии земельного спора о местоположении границ земельного участка		
от т.	до т.						
1	2	3		4	5		
—	—	—		—	—		
3. Характеристики уточняемого земельного участка с кадастровым номером 74:40:1003003:170							
№ п/п	Наименование характеристик земельного участка				Значение характеристики		
1	2				3		
1	Площадь земельного участка ± величина погрешности определения площади ($P \pm \Delta P$), м ²				—±7		
2	Формула, примененная для расчета предельной допустимой погрешности определения площади земельного участка (ΔP), м ²				$\Delta P = 3,5 \cdot M_t \cdot \sqrt{P_{\text{док}}} = 3,5 \cdot 0,10 \cdot \sqrt{433} = 7$		
3	Иные сведения				—		

КАРТА-ПЛАН ТЕРРИТОРИИ							
Сведения об уточняемых земельных участках, необходимые для исправления реестровых ошибок в сведениях о местоположении их границ							
1. Сведения о характерных точках границы уточняемого земельного участка с кадастровым номером 74:40:1003003:173							
Зона № —							
Обозначение характерных точек границ	Существующие координаты, м		Уточненные координаты, м		Метод определения координат	Средняя квадратическая погрешность определения координат характерной точки (M _t), м	Формулы, примененные для расчета средней квадратической погрешности определения координат характерной точки (M _t), м
	X	Y	X	Y			
1	2	3	4	5	6	7	8
—	—	—	—	—	—	—	—
2. Сведения о частях границ уточняемого земельного участка с кадастровым номером 74:40:1003003:173							
Обозначение части границ		Горизонтальное проложение (S), м	Описание прохождения части границ	Отметка о наличии земельного спора о местоположении границ земельного участка			
от т.	до т.						
1	2	3	4	5			
—	—	—	—	—			
3. Характеристики уточняемого земельного участка с кадастровым номером 74:40:1003003:173							
№ п/п	Наименование характеристик земельного участка		Значение характеристики				
1	2		3				
1	Площадь земельного участка ± величина погрешности определения площади (P ± ΔP), м²		—±6				
2	Формула, примененная для расчета предельной допустимой погрешности определения площади земельного участка (ΔP), м²		$\Delta P = 3,5 \cdot M_t \cdot \sqrt{P_{\text{док}}} = 3,5 \cdot 0,10 \cdot \sqrt{326} = 6$				
3	Иные сведения		—				
1. Сведения о характерных точках границы уточняемого земельного участка с кадастровым номером 74:40:1003003:174							
Зона № —							
Обозначение характерных точек границ	Существующие координаты, м		Уточненные координаты, м		Метод определения координат	Средняя квадратическая погрешность определения координат характерной точки (M _t), м	Формулы, примененные для расчета средней квадратической погрешности определения координат характерной точки (M _t), м
	X	Y	X	Y			
1	2	3	4	5	6	7	8
—	—	—	—	—	—	—	—
2. Сведения о частях границ уточняемого земельного участка с кадастровым номером 74:40:1003003:174							
Обозначение части границ		Горизонтальное проложение (S), м	Описание прохождения части границ	Отметка о наличии земельного спора о местоположении границ земельного участка			
от т.	до т.						
1	2	3	4	5			
—	—	—	—	—			
3. Характеристики уточняемого земельного участка с кадастровым номером 74:40:1003003:174							
№ п/п	Наименование характеристик земельного участка		Значение характеристики				
1	2		3				

КАРТА-ПЛАН ТЕРРИТОРИИ

Сведения об уточняемых земельных участках, необходимые для исправления реестровых ошибок в сведениях о местоположении их границ

1	2	3
1	Площадь земельного участка \pm величина погрешности определения площади ($P \pm \Delta P$), м ²	— ± 7
2	Формула, примененная для расчета предельной допустимой погрешности определения площади земельного участка (ΔP), м ²	$\Delta P = 3,5 \cdot M_t \cdot \sqrt{P_{\text{док}}} = 3,5 \cdot 0,10 \cdot \sqrt{419} = 7$
3	Иные сведения	—

1. Сведения о характерных точках границы уточняемого земельного участка с кадастровым номером 74:40:1003003:178

Зона № —

Обозначение характерных точек границ	Существующие координаты, м		Уточненные координаты, м		Метод определения координат	Средняя квадратическая погрешность определения координат характерной точки (M_t), м	Формулы, примененные для расчета средней квадратической погрешности определения координат характерной точки (M_t), м
	X	Y	X	Y			
1	2	3	4	5	6	7	8
—	—	—	—	—	—	—	—

2. Сведения о частях границ уточняемого земельного участка с кадастровым номером 74:40:1003003:178

Обозначение части границ		Горизонтальное проложение (S), м	Описание прохождения части границ	Отметка о наличии земельного спора о местоположении границ земельного участка
от т.	до т.			
1	2	3	4	5
—	—	—	—	—

3. Характеристики уточняемого земельного участка с кадастровым номером 74:40:1003003:178

№ п/п	Наименование характеристик земельного участка	Значение характеристики
1	2	3
1	Площадь земельного участка \pm величина погрешности определения площади ($P \pm \Delta P$), м ²	— ± 7
2	Формула, примененная для расчета предельной допустимой погрешности определения площади земельного участка (ΔP), м ²	$\Delta P = 3,5 \cdot M_t \cdot \sqrt{P_{\text{док}}} = 3,5 \cdot 0,10 \cdot \sqrt{410} = 7$
3	Иные сведения	—

1. Сведения о характерных точках границы уточняемого земельного участка с кадастровым номером 74:40:1003003:179

Зона № —

Обозначение характерных точек границ	Существующие координаты, м		Уточненные координаты, м		Метод определения координат	Средняя квадратическая погрешность определения координат характерной точки (M_t), м	Формулы, примененные для расчета средней квадратической погрешности определения координат характерной точки (M_t), м
	X	Y	X	Y			
1	2	3	4	5	6	7	8
—	—	—	—	—	—	—	—

2. Сведения о частях границ уточняемого земельного участка с кадастровым номером 74:40:1003003:179

Обозначение части границ		Горизонтальное проложение (S), м	Описание прохождения части границ	Отметка о наличии земельного спора о местоположении границ земельного участка
от т.	до т.			

КАРТА-ПЛАН ТЕРРИТОРИИ							
Сведения об уточняемых земельных участках, необходимые для исправления реестровых ошибок в сведениях о местоположении их границ							
1	2	3	4	5			
—	—	—	—	—			
3. Характеристики уточняемого земельного участка с кадастровым номером 74:40:1003003:179							
№ п/п	Наименование характеристик земельного участка				Значение характеристики		
1	2				3		
1	Площадь земельного участка ± величина погрешности определения площади ($P \pm \Delta P$), м ²				—±7		
2	Формула, примененная для расчета предельной допустимой погрешности определения площади земельного участка (ΔP), м ²				$\Delta P = 3,5 \cdot M_t \cdot \sqrt{P_{\text{ДОК}}} = 3,5 \cdot 0,10 \cdot \sqrt{353} = 7$		
3	Иные сведения				—		
1. Сведения о характерных точках границы уточняемого земельного участка с кадастровым номером 74:40:1003003:180							
Зона № —							
Обозначение характерных точек границ	Существующие координаты, м		Уточненные координаты, м		Метод определения координат	Средняя квадратическая погрешность определения координат характерной точки (M_t), м	Формулы, примененные для расчета средней квадратической погрешности определения координат характерной точки (M_t), м
	X	Y	X	Y			
1	2	3	4	5	6	7	8
—	—	—	—	—	—	—	—
2. Сведения о частях границ уточняемого земельного участка с кадастровым номером 74:40:1003003:180							
Обозначение части границ		Горизонтальное проложение (S), м	Описание прохождения части границ	Отметка о наличии земельного спора о местоположении границ земельного участка			
от т.	до т.						
1	2	3	4	5			
—	—	—	—	—			
3. Характеристики уточняемого земельного участка с кадастровым номером 74:40:1003003:180							
№ п/п	Наименование характеристик земельного участка				Значение характеристики		
1	2				3		
1	Площадь земельного участка ± величина погрешности определения площади ($P \pm \Delta P$), м ²				—±9		
2	Формула, примененная для расчета предельной допустимой погрешности определения площади земельного участка (ΔP), м ²				$\Delta P = 3,5 \cdot M_t \cdot \sqrt{P_{\text{ДОК}}} = 3,5 \cdot 0,10 \cdot \sqrt{710} = 9$		
3	Иные сведения				—		
1. Сведения о характерных точках границы уточняемого земельного участка с кадастровым номером 74:40:1003003:181							
Зона № —							
Обозначение характерных точек границ	Существующие координаты, м		Уточненные координаты, м		Метод определения координат	Средняя квадратическая погрешность определения координат характерной точки (M_t), м	Формулы, примененные для расчета средней квадратической погрешности определения координат характерной точки (M_t), м
	X	Y	X	Y			
1	2	3	4	5	6	7	8

КАРТА-ПЛАН ТЕРРИТОРИИ							
Сведения об уточняемых земельных участках, необходимые для исправления реестровых ошибок в сведениях о местоположении их границ							
—	—	—	—	—	—	—	—
2. Сведения о частях границ уточняемого земельного участка с кадастровым номером 74:40:1003003:181							
Обозначение части границ		Горизонтальное проложение (S), м		Описание прохождения части границ		Отметка о наличии земельного спора о местоположении границ земельного участка	
от т.	до т.						
1	2	3		4		5	
—	—	—		—		—	
3. Характеристики уточняемого земельного участка с кадастровым номером 74:40:1003003:181							
№ п/п	Наименование характеристик земельного участка				Значение характеристики		
1	2				3		
1	Площадь земельного участка ± величина погрешности определения площади ($P \pm \Delta P$), м ²				—±11		
2	Формула, примененная для расчета предельной допустимой погрешности определения площади земельного участка (ΔP), м ²				$\Delta P = 3,5 \cdot M_t \cdot \sqrt{P_{\text{док}}} = 3,5 \cdot 0,10 \cdot \sqrt{937} = 11$		
3	Иные сведения				—		
1. Сведения о характерных точках границы уточняемого земельного участка с кадастровым номером 74:40:1003003:184							
Зона № —							
Обозначение характерных точек границ	Существующие координаты, м		Уточненные координаты, м		Метод определения координат	Средняя квадратическая погрешность определения координат характерной точки (M _t), м	Формулы, примененные для расчета средней квадратической погрешности определения координат характерной точки (M _t), м
	X	Y	X	Y			
1	2	3	4	5	6	7	8
—	—	—	—	—	—	—	—
2. Сведения о частях границ уточняемого земельного участка с кадастровым номером 74:40:1003003:184							
Обозначение части границ		Горизонтальное проложение (S), м		Описание прохождения части границ		Отметка о наличии земельного спора о местоположении границ земельного участка	
от т.	до т.						
1	2	3		4		5	
—	—	—		—		—	
3. Характеристики уточняемого земельного участка с кадастровым номером 74:40:1003003:184							
№ п/п	Наименование характеристик земельного участка				Значение характеристики		
1	2				3		
1	Площадь земельного участка ± величина погрешности определения площади ($P \pm \Delta P$), м ²				—±8		
2	Формула, примененная для расчета предельной допустимой погрешности определения площади земельного участка (ΔP), м ²				$\Delta P = 3,5 \cdot M_t \cdot \sqrt{P_{\text{док}}} = 3,5 \cdot 0,10 \cdot \sqrt{481} = 8$		
3	Иные сведения				—		

КАРТА-ПЛАН ТЕРРИТОРИИ							
Сведения об уточняемых земельных участках, необходимые для исправления реестровых ошибок в сведениях о местоположении их границ							
1. Сведения о характерных точках границы уточняемого земельного участка с кадастровым номером 74:40:1003003:185							
Зона № —							
Обозначение характерных точек границ	Существующие координаты, м		Уточненные координаты, м		Метод определения координат	Средняя квадратическая погрешность определения координат характерной точки (M _t), м	Формулы, примененные для расчета средней квадратической погрешности определения координат характерной точки (M _t), м
	X	Y	X	Y			
1	2	3	4	5	6	7	8
—	—	—	—	—	—	—	—
2. Сведения о частях границ уточняемого земельного участка с кадастровым номером 74:40:1003003:185							
Обозначение части границ		Горизонтальное проложение (S), м	Описание прохождения части границ	Отметка о наличии земельного спора о местоположении границ земельного участка			
от т.	до т.						
1	2	3	4	5			
—	—	—	—	—			
3. Характеристики уточняемого земельного участка с кадастровым номером 74:40:1003003:185							
№ п/п	Наименование характеристик земельного участка		Значение характеристики				
1	2		3				
1	Площадь земельного участка ± величина погрешности определения площади (P ± ΔP), м²		—±13				
2	Формула, примененная для расчета предельной допустимой погрешности определения площади земельного участка (ΔP), м²		$\Delta P = 3,5 \cdot M_t \cdot \sqrt{P_{\text{док}}} = 3,5 \cdot 0,10 \cdot \sqrt{1298} = 13$				
3	Иные сведения		—				
1. Сведения о характерных точках границы уточняемого земельного участка с кадастровым номером 74:40:1003003:186							
Зона № —							
Обозначение характерных точек границ	Существующие координаты, м		Уточненные координаты, м		Метод определения координат	Средняя квадратическая погрешность определения координат характерной точки (M _t), м	Формулы, примененные для расчета средней квадратической погрешности определения координат характерной точки (M _t), м
	X	Y	X	Y			
1	2	3	4	5	6	7	8
—	—	—	—	—	—	—	—
2. Сведения о частях границ уточняемого земельного участка с кадастровым номером 74:40:1003003:186							
Обозначение части границ		Горизонтальное проложение (S), м	Описание прохождения части границ	Отметка о наличии земельного спора о местоположении границ земельного участка			
от т.	до т.						
1	2	3	4	5			
—	—	—	—	—			
3. Характеристики уточняемого земельного участка с кадастровым номером 74:40:1003003:186							
№ п/п	Наименование характеристик земельного участка		Значение характеристики				
1	2		3				

КАРТА-ПЛАН ТЕРРИТОРИИ

Сведения об уточняемых земельных участках, необходимые для исправления реестровых ошибок в сведениях о местоположении их границ

1	2	3
1	Площадь земельного участка \pm величина погрешности определения площади ($P \pm \Delta P$), м ²	— ± 6
2	Формула, примененная для расчета предельной допустимой погрешности определения площади земельного участка (ΔP), м ²	$\Delta P = 3,5 \cdot M_t \cdot \sqrt{P_{\text{док}}} = 3,5 \cdot 0,10 \cdot \sqrt{263} = 6$
3	Иные сведения	—

1. Сведения о характерных точках границы уточняемого земельного участка с кадастровым номером 74:40:1003003:191

Зона № —

Обозначение характерных точек границ	Существующие координаты, м		Уточненные координаты, м		Метод определения координат	Средняя квадратическая погрешность определения координат характерной точки (M_t), м	Формулы, примененные для расчета средней квадратической погрешности определения координат характерной точки (M_t), м
	X	Y	X	Y			
1	2	3	4	5	6	7	8
—	—	—	—	—	—	—	—

2. Сведения о частях границ уточняемого земельного участка с кадастровым номером 74:40:1003003:191

Обозначение части границ		Горизонтальное проложение (S), м	Описание прохождения части границ	Отметка о наличии земельного спора о местоположении границ земельного участка
от т.	до т.			
1	2	3	4	5
—	—	—	—	—

3. Характеристики уточняемого земельного участка с кадастровым номером 74:40:1003003:191

№ п/п	Наименование характеристик земельного участка	Значение характеристики
1	2	3
1	Площадь земельного участка \pm величина погрешности определения площади ($P \pm \Delta P$), м ²	— ± 7
2	Формула, примененная для расчета предельной допустимой погрешности определения площади земельного участка (ΔP), м ²	$\Delta P = 3,5 \cdot M_t \cdot \sqrt{P_{\text{док}}} = 3,5 \cdot 0,10 \cdot \sqrt{402} = 7$
3	Иные сведения	—

1. Сведения о характерных точках границы уточняемого земельного участка с кадастровым номером 74:40:1003003:230

Зона № —

Обозначение характерных точек границ	Существующие координаты, м		Уточненные координаты, м		Метод определения координат	Средняя квадратическая погрешность определения координат характерной точки (M_t), м	Формулы, примененные для расчета средней квадратической погрешности определения координат характерной точки (M_t), м
	X	Y	X	Y			
1	2	3	4	5	6	7	8
—	—	—	—	—	—	—	—

2. Сведения о частях границ уточняемого земельного участка с кадастровым номером 74:40:1003003:230

Обозначение части границ		Горизонтальное проложение (S), м	Описание прохождения части границ	Отметка о наличии земельного спора о местоположении границ земельного участка
от т.	до т.			

КАРТА-ПЛАН ТЕРРИТОРИИ							
Сведения об уточняемых земельных участках, необходимые для исправления реестровых ошибок в сведениях о местоположении их границ							
1	2	3	4	5			
—	—	—	—	—			
3. Характеристики уточняемого земельного участка с кадастровым номером 74:40:1003003:230							
№ п/п	Наименование характеристик земельного участка				Значение характеристики		
1	2				3		
1	Площадь земельного участка ± величина погрешности определения площади ($P \pm \Delta P$), м ²				—±7		
2	Формула, примененная для расчета предельной допустимой погрешности определения площади земельного участка (ΔP), м ²				$\Delta P = 3,5 \cdot M_t \cdot \sqrt{P_{\text{ДОК}}} = 3,5 \cdot 0,10 \cdot \sqrt{407} = 7$		
3	Иные сведения				—		
1. Сведения о характерных точках границы уточняемого земельного участка с кадастровым номером 74:40:1003003:231							
Зона № —							
Обозначение характерных точек границ	Существующие координаты, м		Уточненные координаты, м		Метод определения координат	Средняя квадратическая погрешность определения координат характерной точки (M_t), м	Формулы, примененные для расчета средней квадратической погрешности определения координат характерной точки (M_t), м
	X	Y	X	Y			
1	2	3	4	5	6	7	8
—	—	—	—	—	—	—	—
2. Сведения о частях границ уточняемого земельного участка с кадастровым номером 74:40:1003003:231							
Обозначение части границ		Горизонтальное проложение (S), м	Описание прохождения части границ	Отметка о наличии земельного спора о местоположении границ земельного участка			
от т.	до т.						
1	2	3	4	5			
—	—	—	—	—			
3. Характеристики уточняемого земельного участка с кадастровым номером 74:40:1003003:231							
№ п/п	Наименование характеристик земельного участка				Значение характеристики		
1	2				3		
1	Площадь земельного участка ± величина погрешности определения площади ($P \pm \Delta P$), м ²				—±9		
2	Формула, примененная для расчета предельной допустимой погрешности определения площади земельного участка (ΔP), м ²				$\Delta P = 3,5 \cdot M_t \cdot \sqrt{P_{\text{ДОК}}} = 3,5 \cdot 0,10 \cdot \sqrt{650} = 9$		
3	Иные сведения				—		
1. Сведения о характерных точках границы уточняемого земельного участка с кадастровым номером 74:40:1003003:232							
Зона № —							
Обозначение характерных точек границ	Существующие координаты, м		Уточненные координаты, м		Метод определения координат	Средняя квадратическая погрешность определения координат характерной точки (M_t), м	Формулы, примененные для расчета средней квадратической погрешности определения координат характерной точки (M_t), м
	X	Y	X	Y			
1	2	3	4	5	6	7	8

КАРТА-ПЛАН ТЕРРИТОРИИ							
Сведения об уточняемых земельных участках, необходимые для исправления реестровых ошибок в сведениях о местоположении их границ							
—		—		—		—	
2. Сведения о частях границ уточняемого земельного участка с кадастровым номером 74:40:1003003:232							
Обозначение части границ		Горизонтальное проложение (S), м		Описание прохождения части границ	Отметка о наличии земельного спора о местоположении границ земельного участка		
от т.	до т.						
1	2	3		4	5		
—	—	—		—	—		
3. Характеристики уточняемого земельного участка с кадастровым номером 74:40:1003003:232							
№ п/п	Наименование характеристик земельного участка				Значение характеристики		
1	2				3		
1	Площадь земельного участка ± величина погрешности определения площади ($P \pm \Delta P$), м ²				—±7		
2	Формула, примененная для расчета предельной допустимой погрешности определения площади земельного участка (ΔP), м ²				$\Delta P = 3,5 \cdot M_t \cdot \sqrt{P_{\text{док}}} = 3,5 \cdot 0,10 \cdot \sqrt{404} = 7$		
3	Иные сведения				—		
1. Сведения о характерных точках границы уточняемого земельного участка с кадастровым номером 74:40:1003003:233							
Зона № —							
Обозначение характерных точек границ	Существующие координаты, м		Уточненные координаты, м		Метод определения координат	Средняя квадратическая погрешность определения координат характерной точки (M_t), м	Формулы, примененные для расчета средней квадратической погрешности определения координат характерной точки (M_t), м
	X	Y	X	Y			
1	2	3	4	5	6	7	8
—	—	—	—	—	—	—	—
2. Сведения о частях границ уточняемого земельного участка с кадастровым номером 74:40:1003003:233							
Обозначение части границ		Горизонтальное проложение (S), м		Описание прохождения части границ	Отметка о наличии земельного спора о местоположении границ земельного участка		
от т.	до т.						
1	2	3		4	5		
—	—	—		—	—		
3. Характеристики уточняемого земельного участка с кадастровым номером 74:40:1003003:233							
№ п/п	Наименование характеристик земельного участка				Значение характеристики		
1	2				3		
1	Площадь земельного участка ± величина погрешности определения площади ($P \pm \Delta P$), м ²				—±8		
2	Формула, примененная для расчета предельной допустимой погрешности определения площади земельного участка (ΔP), м ²				$\Delta P = 3,5 \cdot M_t \cdot \sqrt{P_{\text{док}}} = 3,5 \cdot 0,10 \cdot \sqrt{514} = 8$		
3	Иные сведения				—		

КАРТА-ПЛАН ТЕРРИТОРИИ							
Сведения об уточняемых земельных участках, необходимые для исправления реестровых ошибок в сведениях о местоположении их границ							
1. Сведения о характерных точках границы уточняемого земельного участка с кадастровым номером 74:40:1003003:234							
Зона № —							
Обозначение характерных точек границ	Существующие координаты, м		Уточненные координаты, м		Метод определения координат	Средняя квадратическая погрешность определения координат характерной точки (M _t), м	Формулы, примененные для расчета средней квадратической погрешности определения координат характерной точки (M _t), м
	X	Y	X	Y			
1	2	3	4	5	6	7	8
—	—	—	—	—	—	—	—
2. Сведения о частях границ уточняемого земельного участка с кадастровым номером 74:40:1003003:234							
Обозначение части границ		Горизонтальное проложение (S), м	Описание прохождения части границ	Отметка о наличии земельного спора о местоположении границ земельного участка			
от т.	до т.						
1	2	3	4	5			
—	—	—	—	—			
3. Характеристики уточняемого земельного участка с кадастровым номером 74:40:1003003:234							
№ п/п	Наименование характеристик земельного участка			Значение характеристики			
1	2			3			
1	Площадь земельного участка ± величина погрешности определения площади (P ± ΔP), м²			—±7			
2	Формула, примененная для расчета предельной допустимой погрешности определения площади земельного участка (ΔP), м²			$\Delta P = 3,5 \cdot M_t \cdot \sqrt{P_{\text{док}}} = 3,5 \cdot 0,10 \cdot \sqrt{385} = 7$			
3	Иные сведения			—			
1. Сведения о характерных точках границы уточняемого земельного участка с кадастровым номером 74:40:1003003:244							
Зона № —							
Обозначение характерных точек границ	Существующие координаты, м		Уточненные координаты, м		Метод определения координат	Средняя квадратическая погрешность определения координат характерной точки (M _t), м	Формулы, примененные для расчета средней квадратической погрешности определения координат характерной точки (M _t), м
	X	Y	X	Y			
1	2	3	4	5	6	7	8
—	—	—	—	—	—	—	—
2. Сведения о частях границ уточняемого земельного участка с кадастровым номером 74:40:1003003:244							
Обозначение части границ		Горизонтальное проложение (S), м	Описание прохождения части границ	Отметка о наличии земельного спора о местоположении границ земельного участка			
от т.	до т.						
1	2	3	4	5			
—	—	—	—	—			
3. Характеристики уточняемого земельного участка с кадастровым номером 74:40:1003003:244							
№ п/п	Наименование характеристик земельного участка			Значение характеристики			
1	2			3			

КАРТА-ПЛАН ТЕРРИТОРИИ

Сведения об уточняемых земельных участках, необходимые для исправления реестровых ошибок в сведениях о местоположении их границ

1	2	3
1	Площадь земельного участка \pm величина погрешности определения площади ($P \pm \Delta P$), м ²	— ± 8
2	Формула, примененная для расчета предельной допустимой погрешности определения площади земельного участка (ΔP), м ²	$\Delta P = 3,5 \cdot M_t \cdot \sqrt{P_{\text{док}}} = 3,5 \cdot 0,10 \cdot \sqrt{576} = 8$
3	Иные сведения	—

1. Сведения о характерных точках границы уточняемого земельного участка с кадастровым номером 74:40:1003003:245

Зона № —

Обозначение характерных точек границ	Существующие координаты, м		Уточненные координаты, м		Метод определения координат	Средняя квадратическая погрешность определения координат характерной точки (M_t), м	Формулы, примененные для расчета средней квадратической погрешности определения координат характерной точки (M_t), м
	X	Y	X	Y			
1	2	3	4	5	6	7	8
—	—	—	—	—	—	—	—

2. Сведения о частях границ уточняемого земельного участка с кадастровым номером 74:40:1003003:245

Обозначение части границ		Горизонтальное проложение (S), м	Описание прохождения части границ	Отметка о наличии земельного спора о местоположении границ земельного участка
от т.	до т.			
1	2	3	4	5
—	—	—	—	—

3. Характеристики уточняемого земельного участка с кадастровым номером 74:40:1003003:245

№ п/п	Наименование характеристик земельного участка	Значение характеристики
1	2	3
1	Площадь земельного участка \pm величина погрешности определения площади ($P \pm \Delta P$), м ²	— ± 7
2	Формула, примененная для расчета предельной допустимой погрешности определения площади земельного участка (ΔP), м ²	$\Delta P = 3,5 \cdot M_t \cdot \sqrt{P_{\text{док}}} = 3,5 \cdot 0,10 \cdot \sqrt{399} = 7$
3	Иные сведения	—

1. Сведения о характерных точках границы уточняемого земельного участка с кадастровым номером 74:40:1003003:246

Зона № —

Обозначение характерных точек границ	Существующие координаты, м		Уточненные координаты, м		Метод определения координат	Средняя квадратическая погрешность определения координат характерной точки (M_t), м	Формулы, примененные для расчета средней квадратической погрешности определения координат характерной точки (M_t), м
	X	Y	X	Y			
1	2	3	4	5	6	7	8
—	—	—	—	—	—	—	—

2. Сведения о частях границ уточняемого земельного участка с кадастровым номером 74:40:1003003:246

Обозначение части границ		Горизонтальное проложение (S), м	Описание прохождения части границ	Отметка о наличии земельного спора о местоположении границ земельного участка
от т.	до т.			

КАРТА-ПЛАН ТЕРРИТОРИИ							
Сведения об уточняемых земельных участках, необходимые для исправления реестровых ошибок в сведениях о местоположении их границ							
1	2	3	4	5			
—	—	—	—	—			
3. Характеристики уточняемого земельного участка с кадастровым номером 74:40:1003003:246							
№ п/п	Наименование характеристик земельного участка				Значение характеристики		
1	2				3		
1	Площадь земельного участка ± величина погрешности определения площади ($P \pm \Delta P$), м ²				—±7		
2	Формула, примененная для расчета предельной допустимой погрешности определения площади земельного участка (ΔP), м ²				$\Delta P = 3,5 \cdot M_t \cdot \sqrt{P_{\text{ДОК}}} = 3,5 \cdot 0,10 \cdot \sqrt{409} = 7$		
3	Иные сведения				—		
1. Сведения о характерных точках границы уточняемого земельного участка с кадастровым номером 74:40:1003003:247							
Зона № —							
Обозначение характерных точек границ	Существующие координаты, м		Уточненные координаты, м		Метод определения координат	Средняя квадратическая погрешность определения координат характерной точки (M_t), м	Формулы, примененные для расчета средней квадратической погрешности определения координат характерной точки (M_t), м
	X	Y	X	Y			
1	2	3	4	5	6	7	8
—	—	—	—	—	—	—	—
2. Сведения о частях границ уточняемого земельного участка с кадастровым номером 74:40:1003003:247							
Обозначение части границ		Горизонтальное проложение (S), м	Описание прохождения части границ	Отметка о наличии земельного спора о местоположении границ земельного участка			
от т.	до т.						
1	2	3	4	5			
—	—	—	—	—			
3. Характеристики уточняемого земельного участка с кадастровым номером 74:40:1003003:247							
№ п/п	Наименование характеристик земельного участка				Значение характеристики		
1	2				3		
1	Площадь земельного участка ± величина погрешности определения площади ($P \pm \Delta P$), м ²				—±8		
2	Формула, примененная для расчета предельной допустимой погрешности определения площади земельного участка (ΔP), м ²				$\Delta P = 3,5 \cdot M_t \cdot \sqrt{P_{\text{ДОК}}} = 3,5 \cdot 0,10 \cdot \sqrt{505} = 8$		
3	Иные сведения				—		
1. Сведения о характерных точках границы уточняемого земельного участка с кадастровым номером 74:40:1003003:248							
Зона № —							
Обозначение характерных точек границ	Существующие координаты, м		Уточненные координаты, м		Метод определения координат	Средняя квадратическая погрешность определения координат характерной точки (M_t), м	Формулы, примененные для расчета средней квадратической погрешности определения координат характерной точки (M_t), м
	X	Y	X	Y			
1	2	3	4	5	6	7	8

КАРТА-ПЛАН ТЕРРИТОРИИ							
Сведения об уточняемых земельных участках, необходимые для исправления реестровых ошибок в сведениях о местоположении их границ							
—		—		—		—	
2. Сведения о частях границ уточняемого земельного участка с кадастровым номером 74:40:1003003:248							
Обозначение части границ		Горизонтальное проложение (S), м		Описание прохождения части границ		Отметка о наличии земельного спора о местоположении границ земельного участка	
от т.	до т.						
1	2	3	4	5			
—	—	—	—	—			
3. Характеристики уточняемого земельного участка с кадастровым номером 74:40:1003003:248							
№ п/п	Наименование характеристик земельного участка				Значение характеристики		
1	2				3		
1	Площадь земельного участка ± величина погрешности определения площади ($P \pm \Delta P$), м ²				—±7		
2	Формула, примененная для расчета предельной допустимой погрешности определения площади земельного участка (ΔP), м ²				$\Delta P = 3,5 \cdot M_t \cdot \sqrt{P_{\text{док}}} = 3,5 \cdot 0,10 \cdot \sqrt{436} = 7$		
3	Иные сведения				—		
1. Сведения о характерных точках границы уточняемого земельного участка с кадастровым номером 74:40:1003003:249							
Зона № —							
Обозначение характерных точек границ	Существующие координаты, м		Уточненные координаты, м		Метод определения координат	Средняя квадратическая погрешность определения координат характерной точки (M _t), м	Формулы, примененные для расчета средней квадратической погрешности определения координат характерной точки (M _t), м
	X	Y	X	Y			
1	2	3	4	5	6	7	8
—	—	—	—	—	—	—	—
2. Сведения о частях границ уточняемого земельного участка с кадастровым номером 74:40:1003003:249							
Обозначение части границ		Горизонтальное проложение (S), м		Описание прохождения части границ		Отметка о наличии земельного спора о местоположении границ земельного участка	
от т.	до т.						
1	2	3	4	5			
—	—	—	—	—			
3. Характеристики уточняемого земельного участка с кадастровым номером 74:40:1003003:249							
№ п/п	Наименование характеристик земельного участка				Значение характеристики		
1	2				3		
1	Площадь земельного участка ± величина погрешности определения площади ($P \pm \Delta P$), м ²				—±6		
2	Формула, примененная для расчета предельной допустимой погрешности определения площади земельного участка (ΔP), м ²				$\Delta P = 3,5 \cdot M_t \cdot \sqrt{P_{\text{док}}} = 3,5 \cdot 0,10 \cdot \sqrt{339} = 6$		
3	Иные сведения				—		

КАРТА-ПЛАН ТЕРРИТОРИИ Сведения об уточняемых земельных участках, необходимые для исправления реестровых ошибок в сведениях о местоположении их границ
--

1. Сведения о характерных точках границы уточняемого земельного участка с кадастровым номером 74:40:1003003:250 Зона № —
--

Обозначение характерных точек границ	Существующие координаты, м		Уточненные координаты, м		Метод определения координат	Средняя квадратическая погрешность определения координат характерной точки (M _t), м	Формулы, примененные для расчета средней квадратической погрешности определения координат характерной точки (M _t), м
	X	Y	X	Y			
1	2	3	4	5	6	7	8
—	—	—	—	—	—	—	—

2. Сведения о частях границ уточняемого земельного участка с кадастровым номером 74:40:1003003:250				
Обозначение части границ		Горизонтальное проложение (S), м	Описание прохождения части границ	Отметка о наличии земельного спора о местоположении границ земельного участка
от т.	до т.			
1	2	3	4	5
—	—	—	—	—

3. Характеристики уточняемого земельного участка с кадастровым номером 74:40:1003003:250		
№ п/п	Наименование характеристик земельного участка	Значение характеристики
1	2	3
1	Площадь земельного участка ± величина погрешности определения площади (P ± ΔP), м ²	—±11
2	Формула, примененная для расчета предельной допустимой погрешности определения площади земельного участка (ΔP), м ²	$\Delta P = 3,5 \cdot M_t \cdot \sqrt{P_{\text{док}}} = 3,5 \cdot 0,10 \cdot \sqrt{1062} = 11$
3	Иные сведения	—

1. Сведения о характерных точках границы уточняемого земельного участка с кадастровым номером 74:40:1003003:251 Зона № —
--

Обозначение характерных точек границ	Существующие координаты, м		Уточненные координаты, м		Метод определения координат	Средняя квадратическая погрешность определения координат характерной точки (M _t), м	Формулы, примененные для расчета средней квадратической погрешности определения координат характерной точки (M _t), м
	X	Y	X	Y			
1	2	3	4	5	6	7	8
—	—	—	—	—	—	—	—

2. Сведения о частях границ уточняемого земельного участка с кадастровым номером 74:40:1003003:251				
Обозначение части границ		Горизонтальное проложение (S), м	Описание прохождения части границ	Отметка о наличии земельного спора о местоположении границ земельного участка
от т.	до т.			
1	2	3	4	5
—	—	—	—	—

3. Характеристики уточняемого земельного участка с кадастровым номером 74:40:1003003:251		
№ п/п	Наименование характеристик земельного участка	Значение характеристики
1	2	3

КАРТА-ПЛАН ТЕРРИТОРИИ

Сведения об уточняемых земельных участках, необходимые для исправления реестровых ошибок в сведениях о местоположении их границ

1	2	3
1	Площадь земельного участка \pm величина погрешности определения площади ($P \pm \Delta P$), м ²	— ± 7
2	Формула, примененная для расчета предельной допустимой погрешности определения площади земельного участка (ΔP), м ²	$\Delta P = 3,5 \cdot M_t \cdot \sqrt{P_{\text{док}}} = 3,5 \cdot 0,10 \cdot \sqrt{385} = 7$
3	Иные сведения	—

1. Сведения о характерных точках границы уточняемого земельного участка с кадастровым номером 74:40:1003003:343

Зона № —

Обозначение характерных точек границ	Существующие координаты, м		Уточненные координаты, м		Метод определения координат	Средняя квадратическая погрешность определения координат характерной точки (M_t), м	Формулы, примененные для расчета средней квадратической погрешности определения координат характерной точки (M_t), м
	X	Y	X	Y			
1	2	3	4	5	6	7	8
—	—	—	—	—	—	—	—

2. Сведения о частях границ уточняемого земельного участка с кадастровым номером 74:40:1003003:343

Обозначение части границ		Горизонтальное проложение (S), м	Описание прохождения части границ	Отметка о наличии земельного спора о местоположении границ земельного участка
от т.	до т.			
1	2	3	4	5
—	—	—	—	—

3. Характеристики уточняемого земельного участка с кадастровым номером 74:40:1003003:343

№ п/п	Наименование характеристик земельного участка	Значение характеристики
1	2	3
1	Площадь земельного участка \pm величина погрешности определения площади ($P \pm \Delta P$), м ²	— ± 11
2	Формула, примененная для расчета предельной допустимой погрешности определения площади земельного участка (ΔP), м ²	$\Delta P = 3,5 \cdot M_t \cdot \sqrt{P_{\text{док}}} = 3,5 \cdot 0,10 \cdot \sqrt{922} = 11$
3	Иные сведения	—

1. Сведения о характерных точках границы уточняемого земельного участка с кадастровым номером 74:40:1003003:360

Зона № —

Обозначение характерных точек границ	Существующие координаты, м		Уточненные координаты, м		Метод определения координат	Средняя квадратическая погрешность определения координат характерной точки (M_t), м	Формулы, примененные для расчета средней квадратической погрешности определения координат характерной точки (M_t), м
	X	Y	X	Y			
1	2	3	4	5	6	7	8
—	—	—	—	—	—	—	—

2. Сведения о частях границ уточняемого земельного участка с кадастровым номером 74:40:1003003:360

Обозначение части границ		Горизонтальное проложение (S), м	Описание прохождения части границ	Отметка о наличии земельного спора о местоположении границ земельного участка
от т.	до т.			

КАРТА-ПЛАН ТЕРРИТОРИИ							
Сведения об уточняемых земельных участках, необходимые для исправления реестровых ошибок в сведениях о местоположении их границ							
1	2	3	4	5			
—	—	—	—	—			
3. Характеристики уточняемого земельного участка с кадастровым номером 74:40:1003003:360							
№ п/п	Наименование характеристик земельного участка				Значение характеристики		
1	2				3		
1	Площадь земельного участка ± величина погрешности определения площади ($P \pm \Delta P$), м ²				—±7		
2	Формула, примененная для расчета предельной допустимой погрешности определения площади земельного участка (ΔP), м ²				$\Delta P = 3,5 \cdot M_t \cdot \sqrt{P_{\text{ДОК}}} = 3,5 \cdot 0,10 \cdot \sqrt{401} = 7$		
3	Иные сведения				—		
1. Сведения о характерных точках границы уточняемого земельного участка с кадастровым номером 74:40:1003003:361							
Зона № —							
Обозначение характерных точек границ	Существующие координаты, м		Уточненные координаты, м		Метод определения координат	Средняя квадратическая погрешность определения координат характерной точки (M_t), м	Формулы, примененные для расчета средней квадратической погрешности определения координат характерной точки (M_t), м
	X	Y	X	Y			
1	2	3	4	5	6	7	8
—	—	—	—	—	—	—	—
2. Сведения о частях границ уточняемого земельного участка с кадастровым номером 74:40:1003003:361							
Обозначение части границ		Горизонтальное проложение (S), м	Описание прохождения части границ	Отметка о наличии земельного спора о местоположении границ земельного участка			
от т.	до т.						
1	2	3	4	5			
—	—	—	—	—			
3. Характеристики уточняемого земельного участка с кадастровым номером 74:40:1003003:361							
№ п/п	Наименование характеристик земельного участка				Значение характеристики		
1	2				3		
1	Площадь земельного участка ± величина погрешности определения площади ($P \pm \Delta P$), м ²				—±7		
2	Формула, примененная для расчета предельной допустимой погрешности определения площади земельного участка (ΔP), м ²				$\Delta P = 3,5 \cdot M_t \cdot \sqrt{P_{\text{ДОК}}} = 3,5 \cdot 0,10 \cdot \sqrt{374} = 7$		
3	Иные сведения				—		
1. Сведения о характерных точках границы уточняемого земельного участка с кадастровым номером 74:40:1003003:362							
Зона № —							
Обозначение характерных точек границ	Существующие координаты, м		Уточненные координаты, м		Метод определения координат	Средняя квадратическая погрешность определения координат характерной точки (M_t), м	Формулы, примененные для расчета средней квадратической погрешности определения координат характерной точки (M_t), м
	X	Y	X	Y			
1	2	3	4	5	6	7	8

КАРТА-ПЛАН ТЕРРИТОРИИ							
Сведения об уточняемых земельных участках, необходимые для исправления реестровых ошибок							
в сведениях о местоположении их границ							
—		—		—		—	
2. Сведения о частях границ уточняемого земельного участка с кадастровым номером 74:40:1003003:362							
Обозначение части границ		Горизонтальное проложение (S), м		Описание прохождения части границ		Отметка о наличии земельного спора о местоположении границ земельного участка	
от т.	до т.						
1		2		3		4	
—		—		—		—	
3. Характеристики уточняемого земельного участка с кадастровым номером 74:40:1003003:362							
№ п/п	Наименование характеристик земельного участка				Значение характеристики		
1	2				3		
1	Площадь земельного участка ± величина погрешности определения площади (P ± ΔP), м²				—±7		
2	Формула, примененная для расчета предельной допустимой погрешности определения площади земельного участка (ΔP), м2				$\Delta P = 3,5 \cdot M_t \cdot \sqrt{P_{\text{док}}} = 3,5 \cdot 0,10 \cdot \sqrt{359} = 7$		
3	Иные сведения				—		
1. Сведения о характерных точках границы уточняемого земельного участка с кадастровым номером 74:40:1003003:363							
Зона № —							
Обозначение характерных точек границ	Существующие координаты, м		Уточненные координаты, м		Метод определения координат	Средняя квадратическая погрешность определения координат характерной точки (M _t), м	Формулы, примененные для расчета средней квадратической погрешности определения координат характерной точки (M _t), м
	X	Y	X	Y			
1	2	3	4	5	6	7	8
—	—	—	—	—	—	—	—
2. Сведения о частях границ уточняемого земельного участка с кадастровым номером 74:40:1003003:363							
Обозначение части границ		Горизонтальное проложение (S), м		Описание прохождения части границ		Отметка о наличии земельного спора о местоположении границ земельного участка	
от т.	до т.						
1		2		3		4	
—		—		—		—	
3. Характеристики уточняемого земельного участка с кадастровым номером 74:40:1003003:363							
№ п/п	Наименование характеристик земельного участка				Значение характеристики		
1	2				3		
1	Площадь земельного участка ± величина погрешности определения площади (P ± ΔP), м²				—±8		
2	Формула, примененная для расчета предельной допустимой погрешности определения площади земельного участка (ΔP), м2				$\Delta P = 3,5 \cdot M_t \cdot \sqrt{P_{\text{док}}} = 3,5 \cdot 0,10 \cdot \sqrt{496} = 8$		
3	Иные сведения				—		

КАРТА-ПЛАН ТЕРРИТОРИИ Сведения об уточняемых земельных участках, необходимые для исправления реестровых ошибок в сведениях о местоположении их границ
--

1. Сведения о характерных точках границы уточняемого земельного участка с кадастровым номером 74:40:1003003:364 Зона № —
--

Обозначение характерных точек границ	Существующие координаты, м		Уточненные координаты, м		Метод определения координат	Средняя квадратическая погрешность определения координат характерной точки (M _t), м	Формулы, примененные для расчета средней квадратической погрешности определения координат характерной точки (M _t), м
	X	Y	X	Y			
1	2	3	4	5	6	7	8
—	—	—	—	—	—	—	—

2. Сведения о частях границ уточняемого земельного участка с кадастровым номером 74:40:1003003:364				
Обозначение части границ		Горизонтальное проложение (S), м	Описание прохождения части границ	Отметка о наличии земельного спора о местоположении границ земельного участка
от т.	до т.			
1	2	3	4	5
—	—	—	—	—

3. Характеристики уточняемого земельного участка с кадастровым номером 74:40:1003003:364		
№ п/п	Наименование характеристик земельного участка	Значение характеристики
1	2	3
1	Площадь земельного участка ± величина погрешности определения площади (P ± ΔP), м ²	—±7
2	Формула, примененная для расчета предельной допустимой погрешности определения площади земельного участка (ΔP), м ²	$\Delta P = 3,5 \cdot M_t \cdot \sqrt{P_{\text{док}}} = 3,5 \cdot 0,10 \cdot \sqrt{371} = 7$
3	Иные сведения	—

1. Сведения о характерных точках границы уточняемого земельного участка с кадастровым номером 74:40:1003003:365 Зона № —
--

Обозначение характерных точек границ	Существующие координаты, м		Уточненные координаты, м		Метод определения координат	Средняя квадратическая погрешность определения координат характерной точки (M _t), м	Формулы, примененные для расчета средней квадратической погрешности определения координат характерной точки (M _t), м
	X	Y	X	Y			
1	2	3	4	5	6	7	8
—	—	—	—	—	—	—	—

2. Сведения о частях границ уточняемого земельного участка с кадастровым номером 74:40:1003003:365				
Обозначение части границ		Горизонтальное проложение (S), м	Описание прохождения части границ	Отметка о наличии земельного спора о местоположении границ земельного участка
от т.	до т.			
1	2	3	4	5
—	—	—	—	—

3. Характеристики уточняемого земельного участка с кадастровым номером 74:40:1003003:365		
№ п/п	Наименование характеристик земельного участка	Значение характеристики
1	2	3

КАРТА-ПЛАН ТЕРРИТОРИИ

Сведения об уточняемых земельных участках, необходимые для исправления реестровых ошибок в сведениях о местоположении их границ

1	2	3
1	Площадь земельного участка \pm величина погрешности определения площади ($P \pm \Delta P$), м ²	— ± 6
2	Формула, примененная для расчета предельной допустимой погрешности определения площади земельного участка (ΔP), м ²	$\Delta P = 3,5 \cdot M_t \cdot \sqrt{P_{\text{док}}} = 3,5 \cdot 0,10 \cdot \sqrt{267} = 6$
3	Иные сведения	—

1. Сведения о характерных точках границы уточняемого земельного участка с кадастровым номером 74:40:1003003:366

Зона № —

Обозначение характерных точек границ	Существующие координаты, м		Уточненные координаты, м		Метод определения координат	Средняя квадратическая погрешность определения координат характерной точки (M_t), м	Формулы, примененные для расчета средней квадратической погрешности определения координат характерной точки (M_t), м
	X	Y	X	Y			
1	2	3	4	5	6	7	8
—	—	—	—	—	—	—	—

2. Сведения о частях границ уточняемого земельного участка с кадастровым номером 74:40:1003003:366

Обозначение части границ		Горизонтальное проложение (S), м	Описание прохождения части границ	Отметка о наличии земельного спора о местоположении границ земельного участка
от т.	до т.			
1	2	3	4	5
—	—	—	—	—

3. Характеристики уточняемого земельного участка с кадастровым номером 74:40:1003003:366

№ п/п	Наименование характеристик земельного участка	Значение характеристики
1	2	3
1	Площадь земельного участка \pm величина погрешности определения площади ($P \pm \Delta P$), м ²	— ± 6
2	Формула, примененная для расчета предельной допустимой погрешности определения площади земельного участка (ΔP), м ²	$\Delta P = 3,5 \cdot M_t \cdot \sqrt{P_{\text{док}}} = 3,5 \cdot 0,10 \cdot \sqrt{262} = 6$
3	Иные сведения	—

1. Сведения о характерных точках границы уточняемого земельного участка с кадастровым номером 74:40:1003003:367

Зона № —

Обозначение характерных точек границ	Существующие координаты, м		Уточненные координаты, м		Метод определения координат	Средняя квадратическая погрешность определения координат характерной точки (M_t), м	Формулы, примененные для расчета средней квадратической погрешности определения координат характерной точки (M_t), м
	X	Y	X	Y			
1	2	3	4	5	6	7	8
—	—	—	—	—	—	—	—

2. Сведения о частях границ уточняемого земельного участка с кадастровым номером 74:40:1003003:367

Обозначение части границ		Горизонтальное проложение (S), м	Описание прохождения части границ	Отметка о наличии земельного спора о местоположении границ земельного участка
от т.	до т.			

КАРТА-ПЛАН ТЕРРИТОРИИ							
Сведения об уточняемых земельных участках, необходимые для исправления реестровых ошибок в сведениях о местоположении их границ							
1	2	3	4	5			
—	—	—	—	—			
3. Характеристики уточняемого земельного участка с кадастровым номером 74:40:1003003:367							
№ п/п	Наименование характеристик земельного участка				Значение характеристики		
1	2				3		
1	Площадь земельного участка ± величина погрешности определения площади ($P \pm \Delta P$), м ²				—±7		
2	Формула, примененная для расчета предельной допустимой погрешности определения площади земельного участка (ΔP), м ²				$\Delta P = 3,5 \cdot M_t \cdot \sqrt{P_{\text{ДОК}}} = 3,5 \cdot 0,10 \cdot \sqrt{404} = 7$		
3	Иные сведения				—		
1. Сведения о характерных точках границы уточняемого земельного участка с кадастровым номером 74:40:1003003:368							
Зона № —							
Обозначение характерных точек границ	Существующие координаты, м		Уточненные координаты, м		Метод определения координат	Средняя квадратическая погрешность определения координат характерной точки (M_t), м	Формулы, примененные для расчета средней квадратической погрешности определения координат характерной точки (M_t), м
	X	Y	X	Y			
1	2	3	4	5	6	7	8
—	—	—	—	—	—	—	—
2. Сведения о частях границ уточняемого земельного участка с кадастровым номером 74:40:1003003:368							
Обозначение части границ		Горизонтальное проложение (S), м	Описание прохождения части границ	Отметка о наличии земельного спора о местоположении границ земельного участка			
от т.	до т.						
1	2	3	4	5			
—	—	—	—	—			
3. Характеристики уточняемого земельного участка с кадастровым номером 74:40:1003003:368							
№ п/п	Наименование характеристик земельного участка				Значение характеристики		
1	2				3		
1	Площадь земельного участка ± величина погрешности определения площади ($P \pm \Delta P$), м ²				—±7		
2	Формула, примененная для расчета предельной допустимой погрешности определения площади земельного участка (ΔP), м ²				$\Delta P = 3,5 \cdot M_t \cdot \sqrt{P_{\text{ДОК}}} = 3,5 \cdot 0,10 \cdot \sqrt{424} = 7$		
3	Иные сведения				—		
1. Сведения о характерных точках границы уточняемого земельного участка с кадастровым номером 74:40:1003003:369							
Зона № —							
Обозначение характерных точек границ	Существующие координаты, м		Уточненные координаты, м		Метод определения координат	Средняя квадратическая погрешность определения координат характерной точки (M_t), м	Формулы, примененные для расчета средней квадратической погрешности определения координат характерной точки (M_t), м
	X	Y	X	Y			
1	2	3	4	5	6	7	8

КАРТА-ПЛАН ТЕРРИТОРИИ							
Сведения об уточняемых земельных участках, необходимые для исправления реестровых ошибок в сведениях о местоположении их границ							
—	—	—	—	—	—	—	—
2. Сведения о частях границ уточняемого земельного участка с кадастровым номером 74:40:1003003:369							
Обозначение части границ		Горизонтальное проложение (S), м		Описание прохождения части границ		Отметка о наличии земельного спора о местоположении границ земельного участка	
от т.	до т.						
1	2	3		4		5	
—	—	—		—		—	
3. Характеристики уточняемого земельного участка с кадастровым номером 74:40:1003003:369							
№ п/п	Наименование характеристик земельного участка				Значение характеристики		
1	2				3		
1	Площадь земельного участка ± величина погрешности определения площади ($P \pm \Delta P$), м ²				—±7		
2	Формула, примененная для расчета предельной допустимой погрешности определения площади земельного участка (ΔP), м ²				$\Delta P = 3,5 \cdot M_t \cdot \sqrt{P_{\text{док}}} = 3,5 \cdot 0,10 \cdot \sqrt{436} = 7$		
3	Иные сведения				—		
1. Сведения о характерных точках границы уточняемого земельного участка с кадастровым номером 74:40:1003003:370							
Зона № —							
Обозначение характерных точек границ	Существующие координаты, м		Уточненные координаты, м		Метод определения координат	Средняя квадратическая погрешность определения координат характерной точки (M_t), м	Формулы, примененные для расчета средней квадратической погрешности определения координат характерной точки (M_t), м
	X	Y	X	Y			
1	2	3	4	5	6	7	8
—	—	—	—	—	—	—	—
2. Сведения о частях границ уточняемого земельного участка с кадастровым номером 74:40:1003003:370							
Обозначение части границ		Горизонтальное проложение (S), м		Описание прохождения части границ		Отметка о наличии земельного спора о местоположении границ земельного участка	
от т.	до т.						
1	2	3		4		5	
—	—	—		—		—	
3. Характеристики уточняемого земельного участка с кадастровым номером 74:40:1003003:370							
№ п/п	Наименование характеристик земельного участка				Значение характеристики		
1	2				3		
1	Площадь земельного участка ± величина погрешности определения площади ($P \pm \Delta P$), м ²				—±9		
2	Формула, примененная для расчета предельной допустимой погрешности определения площади земельного участка (ΔP), м ²				$\Delta P = 3,5 \cdot M_t \cdot \sqrt{P_{\text{док}}} = 3,5 \cdot 0,10 \cdot \sqrt{663} = 9$		
3	Иные сведения				—		

КАРТА-ПЛАН ТЕРРИТОРИИ							
Сведения об уточняемых земельных участках, необходимые для исправления реестровых ошибок в сведениях о местоположении их границ							
1. Сведения о характерных точках границы уточняемого земельного участка с кадастровым номером 74:40:1003003:372							
Зона № —							
Обозначение характерных точек границ	Существующие координаты, м		Уточненные координаты, м		Метод определения координат	Средняя квадратическая погрешность определения координат характерной точки (M _t), м	Формулы, примененные для расчета средней квадратической погрешности определения координат характерной точки (M _t), м
	X	Y	X	Y			
1	2	3	4	5	6	7	8
—	—	—	—	—	—	—	—
2. Сведения о частях границ уточняемого земельного участка с кадастровым номером 74:40:1003003:372							
Обозначение части границ		Горизонтальное проложение (S), м	Описание прохождения части границ	Отметка о наличии земельного спора о местоположении границ земельного участка			
от т.	до т.						
1	2	3	4	5			
—	—	—	—	—			
3. Характеристики уточняемого земельного участка с кадастровым номером 74:40:1003003:372							
№ п/п	Наименование характеристик земельного участка			Значение характеристики			
1	2			3			
1	Площадь земельного участка ± величина погрешности определения площади (P ± ΔP), м²			—±7			
2	Формула, примененная для расчета предельной допустимой погрешности определения площади земельного участка (ΔP), м²			$\Delta P = 3,5 \cdot M_t \cdot \sqrt{P_{\text{док}}} = 3,5 \cdot 0,10 \cdot \sqrt{439} = 7$			
3	Иные сведения			—			
1. Сведения о характерных точках границы уточняемого земельного участка с кадастровым номером 74:40:1003003:373							
Зона № —							
Обозначение характерных точек границ	Существующие координаты, м		Уточненные координаты, м		Метод определения координат	Средняя квадратическая погрешность определения координат характерной точки (M _t), м	Формулы, примененные для расчета средней квадратической погрешности определения координат характерной точки (M _t), м
	X	Y	X	Y			
1	2	3	4	5	6	7	8
—	—	—	—	—	—	—	—
2. Сведения о частях границ уточняемого земельного участка с кадастровым номером 74:40:1003003:373							
Обозначение части границ		Горизонтальное проложение (S), м	Описание прохождения части границ	Отметка о наличии земельного спора о местоположении границ земельного участка			
от т.	до т.						
1	2	3	4	5			
—	—	—	—	—			
3. Характеристики уточняемого земельного участка с кадастровым номером 74:40:1003003:373							
№ п/п	Наименование характеристик земельного участка			Значение характеристики			
1	2			3			

КАРТА-ПЛАН ТЕРРИТОРИИ

Сведения об уточняемых земельных участках, необходимые для исправления реестровых ошибок в сведениях о местоположении их границ

1	2	3
1	Площадь земельного участка \pm величина погрешности определения площади ($P \pm \Delta P$), м ²	— ± 11
2	Формула, примененная для расчета предельной допустимой погрешности определения площади земельного участка (ΔP), м ²	$\Delta P = 3,5 \cdot M_t \cdot \sqrt{P_{\text{док}}} = 3,5 \cdot 0,10 \cdot \sqrt{932} = 11$
3	Иные сведения	—

1. Сведения о характерных точках границы уточняемого земельного участка с кадастровым номером 74:40:1003003:374

Зона № —

Обозначение характерных точек границ	Существующие координаты, м		Уточненные координаты, м		Метод определения координат	Средняя квадратическая погрешность определения координат характерной точки (M_t), м	Формулы, примененные для расчета средней квадратической погрешности определения координат характерной точки (M_t), м
	X	Y	X	Y			
1	2	3	4	5	6	7	8
—	—	—	—	—	—	—	—

2. Сведения о частях границ уточняемого земельного участка с кадастровым номером 74:40:1003003:374

Обозначение части границ		Горизонтальное проложение (S), м	Описание прохождения части границ	Отметка о наличии земельного спора о местоположении границ земельного участка
от т.	до т.			
1	2	3	4	5
—	—	—	—	—

3. Характеристики уточняемого земельного участка с кадастровым номером 74:40:1003003:374

№ п/п	Наименование характеристик земельного участка	Значение характеристики
1	2	3
1	Площадь земельного участка \pm величина погрешности определения площади ($P \pm \Delta P$), м ²	— ± 7
2	Формула, примененная для расчета предельной допустимой погрешности определения площади земельного участка (ΔP), м ²	$\Delta P = 3,5 \cdot M_t \cdot \sqrt{P_{\text{док}}} = 3,5 \cdot 0,10 \cdot \sqrt{389} = 7$
3	Иные сведения	—

1. Сведения о характерных точках границы уточняемого земельного участка с кадастровым номером 74:40:1003003:375

Зона № —

Обозначение характерных точек границ	Существующие координаты, м		Уточненные координаты, м		Метод определения координат	Средняя квадратическая погрешность определения координат характерной точки (M_t), м	Формулы, примененные для расчета средней квадратической погрешности определения координат характерной точки (M_t), м
	X	Y	X	Y			
1	2	3	4	5	6	7	8
—	—	—	—	—	—	—	—

2. Сведения о частях границ уточняемого земельного участка с кадастровым номером 74:40:1003003:375

Обозначение части границ		Горизонтальное проложение (S), м	Описание прохождения части границ	Отметка о наличии земельного спора о местоположении границ земельного участка
от т.	до т.			

КАРТА-ПЛАН ТЕРРИТОРИИ							
Сведения об уточняемых земельных участках, необходимые для исправления реестровых ошибок в сведениях о местоположении их границ							
1	2	3	4	5			
—	—	—	—	—			
3. Характеристики уточняемого земельного участка с кадастровым номером 74:40:1003003:375							
№ п/п	Наименование характеристик земельного участка				Значение характеристики		
1	2				3		
1	Площадь земельного участка ± величина погрешности определения площади ($P \pm \Delta P$), м ²				—±8		
2	Формула, примененная для расчета предельной допустимой погрешности определения площади земельного участка (ΔP), м ²				$\Delta P = 3,5 \cdot M_t \cdot \sqrt{P_{\text{ДОК}}} = 3,5 \cdot 0,10 \cdot \sqrt{551} = 8$		
3	Иные сведения				—		
1. Сведения о характерных точках границы уточняемого земельного участка с кадастровым номером 74:40:1003003:376							
Зона № —							
Обозначение характерных точек границ	Существующие координаты, м		Уточненные координаты, м		Метод определения координат	Средняя квадратическая погрешность определения координат характерной точки (M_t), м	Формулы, примененные для расчета средней квадратической погрешности определения координат характерной точки (M_t), м
	X	Y	X	Y			
1	2	3	4	5	6	7	8
—	—	—	—	—	—	—	—
2. Сведения о частях границ уточняемого земельного участка с кадастровым номером 74:40:1003003:376							
Обозначение части границ		Горизонтальное проложение (S), м	Описание прохождения части границ	Отметка о наличии земельного спора о местоположении границ земельного участка			
от т.	до т.						
1	2	3	4	5			
—	—	—	—	—			
3. Характеристики уточняемого земельного участка с кадастровым номером 74:40:1003003:376							
№ п/п	Наименование характеристик земельного участка				Значение характеристики		
1	2				3		
1	Площадь земельного участка ± величина погрешности определения площади ($P \pm \Delta P$), м ²				—±8		
2	Формула, примененная для расчета предельной допустимой погрешности определения площади земельного участка (ΔP), м ²				$\Delta P = 3,5 \cdot M_t \cdot \sqrt{P_{\text{ДОК}}} = 3,5 \cdot 0,10 \cdot \sqrt{523} = 8$		
3	Иные сведения				—		
1. Сведения о характерных точках границы уточняемого земельного участка с кадастровым номером 74:40:1003003:377							
Зона № —							
Обозначение характерных точек границ	Существующие координаты, м		Уточненные координаты, м		Метод определения координат	Средняя квадратическая погрешность определения координат характерной точки (M_t), м	Формулы, примененные для расчета средней квадратической погрешности определения координат характерной точки (M_t), м
	X	Y	X	Y			
1	2	3	4	5	6	7	8

КАРТА-ПЛАН ТЕРРИТОРИИ							
Сведения об уточняемых земельных участках, необходимые для исправления реестровых ошибок в сведениях о местоположении их границ							
—		—		—		—	
2. Сведения о частях границ уточняемого земельного участка с кадастровым номером 74:40:1003003:377							
Обозначение части границ		Горизонтальное проложение (S), м		Описание прохождения части границ	Отметка о наличии земельного спора о местоположении границ земельного участка		
от т.	до т.						
1	2	3		4	5		
—	—	—		—	—		
3. Характеристики уточняемого земельного участка с кадастровым номером 74:40:1003003:377							
№ п/п	Наименование характеристик земельного участка				Значение характеристики		
1	2				3		
1	Площадь земельного участка ± величина погрешности определения площади ($P \pm \Delta P$), м ²				—±8		
2	Формула, примененная для расчета предельной допустимой погрешности определения площади земельного участка (ΔP), м ²				$\Delta P = 3,5 \cdot M_t \cdot \sqrt{P_{\text{док}}} = 3,5 \cdot 0,10 \cdot \sqrt{489} = 8$		
3	Иные сведения				—		
1. Сведения о характерных точках границы уточняемого земельного участка с кадастровым номером 74:40:1003003:378							
Зона № —							
Обозначение характерных точек границ	Существующие координаты, м		Уточненные координаты, м		Метод определения координат	Средняя квадратическая погрешность определения координат характерной точки (M_t), м	Формулы, примененные для расчета средней квадратической погрешности определения координат характерной точки (M_t), м
	X	Y	X	Y			
1	2	3	4	5	6	7	8
—	—	—	—	—	—	—	—
2. Сведения о частях границ уточняемого земельного участка с кадастровым номером 74:40:1003003:378							
Обозначение части границ		Горизонтальное проложение (S), м		Описание прохождения части границ	Отметка о наличии земельного спора о местоположении границ земельного участка		
от т.	до т.						
1	2	3		4	5		
—	—	—		—	—		
3. Характеристики уточняемого земельного участка с кадастровым номером 74:40:1003003:378							
№ п/п	Наименование характеристик земельного участка				Значение характеристики		
1	2				3		
1	Площадь земельного участка ± величина погрешности определения площади ($P \pm \Delta P$), м ²				—±8		
2	Формула, примененная для расчета предельной допустимой погрешности определения площади земельного участка (ΔP), м ²				$\Delta P = 3,5 \cdot M_t \cdot \sqrt{P_{\text{док}}} = 3,5 \cdot 0,10 \cdot \sqrt{559} = 8$		
3	Иные сведения				—		

КАРТА-ПЛАН ТЕРРИТОРИИ

Описание местоположения здания, сооружения, объекта незавершенного строительства на земельном участке

1. Сведения о характерных точках контура
вид объекта недвижимости (здание, сооружение, объект незавершенного строительства) здание
кадастровый номер (обозначение) 74:40:1003003:201

Зона № —

Но ме р ко нту ра	Но ме ра ха ра ктер ных точек конт ура	Существующие			Уточненные			Метод определе ния координат	Средняя квадратиче ская погрешнос ть определе ния координат характерно й точки (M _t), м	Формулы, примененные для расчета средней квадратической погрешности определения координат характерной точки (M _t), м
		Координаты , м		R, м	Координат ы, м		R, м			
		X	Y		X	Y				
1	2	3	4	5	6	7	8	9	10	11
—	—	—	—	—	—	—	—	—	—	—

2. Характеристики здания, сооружения, объекта незавершенного строительства с кадастровым номером (обозначением) 74:40:1003003:201

№ п/п	Наименование характеристики	Значение характеристики
1	2	3
1	Вид объекта недвижимости	здание
2	Ранее присвоенный государственный учетный номер здания, сооружения, объекта незавершенного строительства (кадастровый, инвентарный или условный номер)	—
3	Кадастровый номер земельного участка (земельных участков), в границах которого (которых) расположено здание, сооружение, объект незавершенного строительства	—
4	Номер кадастрового квартала (кадастровых кварталов), в пределах которого (которых) расположено здание, сооружение, объект незавершенного строительства	—
5	Адрес здания, сооружения, объекта незавершенного строительства	—
	Местоположение здания, сооружения, объекта незавершенного строительства	Челябинская обл. г. Снежинск СНК № 7 уч-к № 174
	Дополнительные сведения о местоположении	—
6	Иные сведения	—

КАРТА-ПЛАН ТЕРРИТОРИИ

Описание местоположения здания, сооружения, объекта незавершенного строительства на земельном участке

1. Сведения о характерных точках контура
вид объекта недвижимости (здание, сооружение, объект незавершенного строительства) здание
кадастровый номер (обозначение) 74:40:1003003:202

Зона № —

Но ме р ко нту ра	Но ме ра ха ра ктер ных точек конт ура	Существующие			Уточненные			Метод определе ния координат	Средняя квадратиче ская погрешнос ть определе ния координат характерно й точки (M _t), м	Формулы, примененные для расчета средней квадратической погрешности определения координат характерной точки (M _t), м
		Координаты , м		R, м	Координат ы, м		R, м			
		X	Y		X	Y				
1	2	3	4	5	6	7	8	9	10	11
—	—	—	—	—	—	—	—	—	—	—

2. Характеристики здания, сооружения, объекта незавершенного строительства с кадастровым номером (обозначением) 74:40:1003003:202

№ п/п	Наименование характеристики	Значение характеристики
1	2	3
1	Вид объекта недвижимости	здание
2	Ранее присвоенный государственный учетный номер здания, сооружения, объекта незавершенного строительства (кадастровый, инвентарный или условный номер)	—
3	Кадастровый номер земельного участка (земельных участков), в границах которого (которых) расположено здание, сооружение, объект незавершенного строительства	—
4	Номер кадастрового квартала (кадастровых кварталов), в пределах которого (которых) расположено здание, сооружение, объект незавершенного строительства	—
5	Адрес здания, сооружения, объекта незавершенного строительства	—
	Местоположение здания, сооружения, объекта незавершенного строительства	Челябинская (обл), Снежинск (г.), ПО Садоводческое некоммерческое товарищество №7, садовый участок №178
	Дополнительные сведения о местоположении	—
6	Иные сведения	—

КАРТА-ПЛАН ТЕРРИТОРИИ

Описание местоположения здания, сооружения, объекта незавершенного строительства на земельном участке

1. Сведения о характерных точках контура
вид объекта недвижимости (здание, сооружение, объект незавершенного строительства) здание
кадастровый номер (обозначение) 74:40:1003003:203

Зона № —

Но ме р ко нту ра	Но ме ра ха ра ктер ных точек конт ура	Существующие			Уточненные			Метод определе ния координат	Средняя квадратиче ская погрешнос ть определе ния координат характерно й точки (M _t), м	Формулы, примененные для расчета средней квадратической погрешности определения координат характерной точки (M _t), м
		Координаты , м		R, м	Координат ы, м		R, м			
		X	Y		X	Y				
1	2	3	4	5	6	7	8	9	10	11
—	—	—	—	—	—	—	—	—	—	—

2. Характеристики здания, сооружения, объекта незавершенного строительства с кадастровым номером (обозначением) 74:40:1003003:203

№ п/п	Наименование характеристики	Значение характеристики
1	2	3
1	Вид объекта недвижимости	здание
2	Ранее присвоенный государственный учетный номер здания, сооружения, объекта незавершенного строительства (кадастровый, инвентарный или условный номер)	—
3	Кадастровый номер земельного участка (земельных участков), в границах которого (которых) расположено здание, сооружение, объект незавершенного строительства	—
4	Номер кадастрового квартала (кадастровых кварталов), в пределах которого (которых) расположено здание, сооружение, объект незавершенного строительства	—
5	Адрес здания, сооружения, объекта незавершенного строительства	—
	Местоположение здания, сооружения, объекта незавершенного строительства	Челябинская (обл), Снежинск (г.), ПО Садоводческое некоммерческое товарищество №7, садовый участок №179
	Дополнительные сведения о местоположении	—
6	Иные сведения	—

КАРТА-ПЛАН ТЕРРИТОРИИ

Описание местоположения здания, сооружения, объекта незавершенного строительства на земельном участке

1. Сведения о характерных точках контура
вид объекта недвижимости (здание, сооружение, объект незавершенного строительства) здание
кадастровый номер (обозначение) 74:40:1003003:204

Зона № —

Но ме р ко нту ра	Но ме ра ха ра ктер ных точек конт ура	Существующие			Уточненные			Метод определе ния координат	Средняя квадратиче ская погрешнос ть определе ния координат характерно й точки (M _t), м	Формулы, примененные для расчета средней квадратической погрешности определения координат характерной точки (M _t), м
		Координаты , м		R, м	Координат ы, м		R, м			
		X	Y		X	Y				
1	2	3	4	5	6	7	8	9	10	11
—	—	—	—	—	—	—	—	—	—	—

2. Характеристики здания, сооружения, объекта незавершенного строительства с кадастровым номером (обозначением) 74:40:1003003:204

№ п/п	Наименование характеристики	Значение характеристики
1	2	3
1	Вид объекта недвижимости	здание
2	Ранее присвоенный государственный учетный номер здания, сооружения, объекта незавершенного строительства (кадастровый, инвентарный или условный номер)	—
3	Кадастровый номер земельного участка (земельных участков), в границах которого (которых) расположено здание, сооружение, объект незавершенного строительства	—
4	Номер кадастрового квартала (кадастровых кварталов), в пределах которого (которых) расположено здание, сооружение, объект незавершенного строительства	—
5	Адрес здания, сооружения, объекта незавершенного строительства	—
	Местоположение здания, сооружения, объекта незавершенного строительства	Челябинская (обл), Снежинск (г.), ПО Садоводческое некоммерческое товарищество №7, садовый участок №185
	Дополнительные сведения о местоположении	—
6	Иные сведения	—

КАРТА-ПЛАН ТЕРРИТОРИИ

Описание местоположения здания, сооружения, объекта незавершенного строительства на земельном участке

1. Сведения о характерных точках контура
вид объекта недвижимости (здание, сооружение, объект незавершенного строительства) здание
кадастровый номер (обозначение) 74:40:1003003:205

Зона № —

Формы №2										
Но ме р ко нту ра	Но ме ра ха ра ктер ных точек конт ура	Существующие			Уточненные			Метод определе ния координат	Средняя квадратиче ская погрешнос ть определе ния координат характерно й точки (M _t), м	Формулы, примененные для расчета средней квадратической погрешности определения координат характерной точки (M _t), м
		Координаты , м		R, м	Координат ы, м		R, м			
		X	Y		X	Y				
1	2	3	4	5	6	7	8	9	10	11
—	—	—	—	—	—	—	—	—	—	—

2. Характеристики здания, сооружения, объекта незавершенного строительства с кадастровым номером (обозначением) 74:40:1003003:205

№ п/п	Наименование характеристики	Значение характеристики
1	2	3
1	Вид объекта недвижимости	здание
2	Ранее присвоенный государственный учетный номер здания, сооружения, объекта незавершенного строительства (кадастровый, инвентарный или условный номер)	—
3	Кадастровый номер земельного участка (земельных участков), в границах которого (которых) расположено здание, сооружение, объект незавершенного строительства	—
4	Номер кадастрового квартала (кадастровых кварталов), в пределах которого (которых) расположено здание, сооружение, объект незавершенного строительства	—
5	Адрес здания, сооружения, объекта незавершенного строительства	—
	Местоположение здания, сооружения, объекта незавершенного строительства	Челябинская (обл), Снежинск (г.), ПО Садоводческое некоммерческое товарищество №7, садовый участок №245
	Дополнительные сведения о местоположении	—
6	Иные сведения	—

КАРТА-ПЛАН ТЕРРИТОРИИ

Описание местоположения здания, сооружения, объекта незавершенного строительства на земельном участке

1. Сведения о характерных точках контура
вид объекта недвижимости (здание, сооружение, объект незавершенного строительства) здание
кадастровый номер (обозначение) 74:40:1003003:206

Зона № —

Но ме р ко нту ра	Но ме ра ха ра ктер ных точек конт ура	Существующие			Уточненные			Метод определе ния координат	Средняя квадратиче ская погрешнос ть определе ния координат характерно й точки (M _t), м	Формулы, примененные для расчета средней квадратической погрешности определения координат характерной точки (M _t), м
		Координаты , м		R, м	Координат ы, м		R, м			
		X	Y		X	Y				
1	2	3	4	5	6	7	8	9	10	11
—	—	—	—	—	—	—	—	—	—	—

2. Характеристики здания, сооружения, объекта незавершенного строительства с кадастровым номером (обозначением) 74:40:1003003:206

№ п/п	Наименование характеристики	Значение характеристики
1	2	3
1	Вид объекта недвижимости	здание
2	Ранее присвоенный государственный учетный номер здания, сооружения, объекта незавершенного строительства (кадастровый, инвентарный или условный номер)	—
3	Кадастровый номер земельного участка (земельных участков), в границах которого (которых) расположено здание, сооружение, объект незавершенного строительства	—
4	Номер кадастрового квартала (кадастровых кварталов), в пределах которого (которых) расположено здание, сооружение, объект незавершенного строительства	—
5	Адрес здания, сооружения, объекта незавершенного строительства	—
	Местоположение здания, сооружения, объекта незавершенного строительства	Челябинская (обл), Снежинск (г.), ПО Садоводческое некоммерческое товарищество №7, садовый участок №271
	Дополнительные сведения о местоположении	—
6	Иные сведения	—

КАРТА-ПЛАН ТЕРРИТОРИИ

Описание местоположения здания, сооружения, объекта незавершенного строительства на земельном участке

1. Сведения о характерных точках контура
вид объекта недвижимости (здание, сооружение, объект незавершенного строительства) здание
кадастровый номер (обозначение) 74:40:1003003:207

Зона № —

Но ме р ко нту ра	Но ме ра ха ра ктер ных точек конт ура	Существующие			Уточненные			Метод определе ния координат	Средняя квадратиче ская погрешнос ть определе ния координат характерно й точки (M _t), м	Формулы, примененные для расчета средней квадратической погрешности определения координат характерной точки (M _t), м
		Координаты , м		R, м	Координат ы, м		R, м			
		X	Y		X	Y				
1	2	3	4	5	6	7	8	9	10	11
—	—	—	—	—	—	—	—	—	—	—

2. Характеристики здания, сооружения, объекта незавершенного строительства с кадастровым номером (обозначением) 74:40:1003003:207

№ п/п	Наименование характеристики	Значение характеристики
1	2	3
1	Вид объекта недвижимости	здание
2	Ранее присвоенный государственный учетный номер здания, сооружения, объекта незавершенного строительства (кадастровый, инвентарный или условный номер)	—
3	Кадастровый номер земельного участка (земельных участков), в границах которого (которых) расположено здание, сооружение, объект незавершенного строительства	—
4	Номер кадастрового квартала (кадастровых кварталов), в пределах которого (которых) расположено здание, сооружение, объект незавершенного строительства	—
5	Адрес здания, сооружения, объекта незавершенного строительства	—
	Местоположение здания, сооружения, объекта незавершенного строительства	Челябинская (обл), Снежинск (г.), ПО Садоводческое некоммерческое товарищество №7, садовый участок №3
	Дополнительные сведения о местоположении	—
6	Иные сведения	—

КАРТА-ПЛАН ТЕРРИТОРИИ

Описание местоположения здания, сооружения, объекта незавершенного строительства на земельном участке

1. Сведения о характерных точках контура
вид объекта недвижимости (здание, сооружение, объект незавершенного строительства) здание
кадастровый номер (обозначение) 74:40:1003003:208

Зона № —

Но ме р ко нту ра	Но ме ра ха ра ктер ных точек конт ура	Существующие			Уточненные			Метод определе ния координат	Средняя квадратиче ская погрешнос ть определе ния координат характерно й точки (M _t), м	Формулы, примененные для расчета средней квадратической погрешности определения координат характерной точки (M _t), м
		Координаты , м		R, м	Координат ы, м		R, м			
		X	Y		X	Y				
1	2	3	4	5	6	7	8	9	10	11
—	—	—	—	—	—	—	—	—	—	—

2. Характеристики здания, сооружения, объекта незавершенного строительства с кадастровым номером (обозначением) 74:40:1003003:208

№ п/п	Наименование характеристики	Значение характеристики
1	2	3
1	Вид объекта недвижимости	здание
2	Ранее присвоенный государственный учетный номер здания, сооружения, объекта незавершенного строительства (кадастровый, инвентарный или условный номер)	—
3	Кадастровый номер земельного участка (земельных участков), в границах которого (которых) расположено здание, сооружение, объект незавершенного строительства	—
4	Номер кадастрового квартала (кадастровых кварталов), в пределах которого (которых) расположено здание, сооружение, объект незавершенного строительства	—
5	Адрес здания, сооружения, объекта незавершенного строительства	—
	Местоположение здания, сооружения, объекта незавершенного строительства	Челябинская (обл), Снежинск (г.), ПО Садоводческое некоммерческое товарищество №7, садовый участок №19
	Дополнительные сведения о местоположении	—
6	Иные сведения	—

КАРТА-ПЛАН ТЕРРИТОРИИ

Описание местоположения здания, сооружения, объекта незавершенного строительства на земельном участке

1. Сведения о характерных точках контура
вид объекта недвижимости (здание, сооружение, объект незавершенного строительства) здание
кадастровый номер (обозначение) 74:40:1003003:209

Зона № —

Но ме р ко нту ра	Но ме ра ха ра ктер ных точек конт ура	Существующие			Уточненные			Метод определе ния координат	Средняя квадратиче ская погрешнос ть определе ния координат характерно й точки (M _t), м	Формулы, примененные для расчета средней квадратической погрешности определения координат характерной точки (M _t), м
		Координаты , м		R, м	Координат ы, м		R, м			
		X	Y		X	Y				
1	2	3	4	5	6	7	8	9	10	11
—	—	—	—	—	—	—	—	—	—	—

2. Характеристики здания, сооружения, объекта незавершенного строительства с кадастровым номером (обозначением) 74:40:1003003:209

№ п/п	Наименование характеристики	Значение характеристики
1	2	3
1	Вид объекта недвижимости	здание
2	Ранее присвоенный государственный учетный номер здания, сооружения, объекта незавершенного строительства (кадастровый, инвентарный или условный номер)	—
3	Кадастровый номер земельного участка (земельных участков), в границах которого (которых) расположено здание, сооружение, объект незавершенного строительства	—
4	Номер кадастрового квартала (кадастровых кварталов), в пределах которого (которых) расположено здание, сооружение, объект незавершенного строительства	—
5	Адрес здания, сооружения, объекта незавершенного строительства	—
	Местоположение здания, сооружения, объекта незавершенного строительства	Челябинская (обл), Снежинск (г.), ПО Садоводческое некоммерческое товарищество №7, садовый участок №23
	Дополнительные сведения о местоположении	—
6	Иные сведения	—

КАРТА-ПЛАН ТЕРРИТОРИИ

Описание местоположения здания, сооружения, объекта незавершенного строительства на земельном участке

1. Сведения о характерных точках контура
вид объекта недвижимости (здание, сооружение, объект незавершенного строительства) здание
кадастровый номер (обозначение) 74:40:1003003:210

Зона № —

Но ме р ко нту ра	Но ме ра ха ра ктер ных точек конт ура	Существующие			Уточненные			Метод определе ния координат	Средняя квадратиче ская погрешнос ть определе ния координат характерно й точки (M _t), м	Формулы, примененные для расчета средней квадратической погрешности определения координат характерной точки (M _t), м
		Координаты , м		R, м	Координат ы, м		R, м			
		X	Y		X	Y				
1	2	3	4	5	6	7	8	9	10	11
—	—	—	—	—	—	—	—	—	—	—

2. Характеристики здания, сооружения, объекта незавершенного строительства с кадастровым номером (обозначением) 74:40:1003003:210

№ п/п	Наименование характеристики	Значение характеристики
1	2	3
1	Вид объекта недвижимости	здание
2	Ранее присвоенный государственный учетный номер здания, сооружения, объекта незавершенного строительства (кадастровый, инвентарный или условный номер)	—
3	Кадастровый номер земельного участка (земельных участков), в границах которого (которых) расположено здание, сооружение, объект незавершенного строительства	—
4	Номер кадастрового квартала (кадастровых кварталов), в пределах которого (которых) расположено здание, сооружение, объект незавершенного строительства	—
5	Адрес здания, сооружения, объекта незавершенного строительства	—
	Местоположение здания, сооружения, объекта незавершенного строительства	Челябинская (обл), Снежинск (г.), ПО Садоводческое некоммерческое товарищество №7, садовый участок №31
	Дополнительные сведения о местоположении	—
6	Иные сведения	—

КАРТА-ПЛАН ТЕРРИТОРИИ

Описание местоположения здания, сооружения, объекта незавершенного строительства на земельном участке

1. Сведения о характерных точках контура
вид объекта недвижимости (здание, сооружение, объект незавершенного строительства) здание
кадастровый номер (обозначение) 74:40:1003003:211

Зона № —

Формы №2										
Но ме р ко нту ра	Но ме ра ха ра ктер ных точек конт ура	Существующие			Уточненные			Метод определе ния координат	Средняя квадратиче ская погрешнос ть определе ния координат характерно й точки (M _t), м	Формулы, примененные для расчета средней квадратической погрешности определения координат характерной точки (M _t), м
		Координаты , м		R, м	Координат ы, м		R, м			
		X	Y		X	Y				
1	2	3	4	5	6	7	8	9	10	11
—	—	—	—	—	—	—	—	—	—	—

2. Характеристики здания, сооружения, объекта незавершенного строительства с кадастровым номером (обозначением) 74:40:1003003:211

№ п/п	Наименование характеристики	Значение характеристики
1	2	3
1	Вид объекта недвижимости	здание
2	Ранее присвоенный государственный учетный номер здания, сооружения, объекта незавершенного строительства (кадастровый, инвентарный или условный номер)	—
3	Кадастровый номер земельного участка (земельных участков), в границах которого (которых) расположено здание, сооружение, объект незавершенного строительства	—
4	Номер кадастрового квартала (кадастровых кварталов), в пределах которого (которых) расположено здание, сооружение, объект незавершенного строительства	—
5	Адрес здания, сооружения, объекта незавершенного строительства	—
	Местоположение здания, сооружения, объекта незавершенного строительства	Челябинская (обл), Снежинск (г.), ПО Садоводческое некоммерческое товарищество №7, садовый участок №38
	Дополнительные сведения о местоположении	—
6	Иные сведения	—

КАРТА-ПЛАН ТЕРРИТОРИИ

Описание местоположения здания, сооружения, объекта незавершенного строительства на земельном участке

1. Сведения о характерных точках контура
вид объекта недвижимости (здание, сооружение, объект незавершенного строительства) здание
кадастровый номер (обозначение) 74:40:1003003:212

Зона № —

Но ме р ко нту ра	Но ме ра ха ра ктер ных точек конт ура	Существующие			Уточненные			Метод определен ия координат	Средняя квадратиче ская погрешнос ть определени я координат характерно й точки (M _t), м	Формулы, примененные для расчета средней квадратической погрешности определения координат характерной точки (M _t), м
		Координаты , м		R, м	Координат ы, м		R, м			
		X	Y		X	Y				
1	2	3	4	5	6	7	8	9	10	11
—	—	—	—	—	—	—	—	—	—	—

2. Характеристики здания, сооружения, объекта незавершенного строительства с кадастровым номером (обозначением) 74:40:1003003:212

№ п/п	Наименование характеристики	Значение характеристики
1	2	3
1	Вид объекта недвижимости	здание
2	Ранее присвоенный государственный учетный номер здания, сооружения, объекта незавершенного строительства (кадастровый, инвентарный или условный номер)	—
3	Кадастровый номер земельного участка (земельных участков), в границах которого (которых) расположено здание, сооружение, объект незавершенного строительства	—
4	Номер кадастрового квартала (кадастровых кварталов), в пределах которого (которых) расположено здание, сооружение, объект незавершенного строительства	—
5	Адрес здания, сооружения, объекта незавершенного строительства	—
	Местоположение здания, сооружения, объекта незавершенного строительства	Челябинская обл, Снежинск г, ПО Садоводческое некоммерческое товарищество №7, садовый участок 47
	Дополнительные сведения о местоположении	—
6	Иные сведения	—

КАРТА-ПЛАН ТЕРРИТОРИИ										
Описание местоположения здания, сооружения, объекта незавершенного строительства на земельном участке										
1. Сведения о характерных точках контура вид объекта недвижимости (здание, сооружение, объект незавершенного строительства) здание кадастровый номер (обозначение) 74:40:1003003:213 Зона № —										
Но ме р ко нту ра	Но ме ра ха ра ктер ных точек конт ура	Существующие		R, м	Уточненные		R, м	Метод определе ния координат	Средняя квадратиче ская погрешнос ть определени я координат характерно й точки (M _t), м	Формулы, примененные для расчета средней квадратической погрешности определения координат характерной точки (M _t), м
		Координаты , м			Координат ы, м					
		X	Y		X	Y				
1	2	3	4	5	6	7	8	9	10	11
—	—	—	—	—	—	—	—	—	—	—
2. Характеристики здания, сооружения, объекта незавершенного строительства с кадастровым номером (обозначением) 74:40:1003003:213										
№ п/п	Наименование характеристики							Значение характеристики		
1	2							3		
1	Вид объекта недвижимости							здание		
2	Ранее присвоенный государственный учетный номер здания, сооружения, объекта незавершенного строительства (кадастровый, инвентарный или условный номер)							—		
3	Кадастровый номер земельного участка (земельных участков), в границах которого (которых) расположено здание, сооружение, объект незавершенного строительства							—		
4	Номер кадастрового квартала (кадастровых кварталов), в пределах которого (которых) расположено здание, сооружение, объект незавершенного строительства							—		
5	Адрес здания, сооружения, объекта незавершенного строительства							Челябинская обл., г. Снежинск, снт 7, уч. 50		
	Местоположение здания, сооружения, объекта незавершенного строительства							—		
	Дополнительные сведения о местоположении							—		
6	Иные сведения							—		

КАРТА-ПЛАН ТЕРРИТОРИИ

Описание местоположения здания, сооружения, объекта незавершенного строительства на земельном участке

1. Сведения о характерных точках контура
вид объекта недвижимости (здание, сооружение, объект незавершенного строительства) здание
кадастровый номер (обозначение) 74:40:1003003:214

Зона № —

Таблица №2										
Но ме р ко нту ра	Но ме ра ха ра ктер ных точек конт ура	Существующие			Уточненные			Метод определен ия координат	Средняя квадратиче ская погрешнос ть определени я координат характерно й точки (M _t), м	Формулы, примененные для расчета средней квадратической погрешности определения координат характерной точки (M _t), м
		Координаты , м		R, м	Координат ы, м		R, м			
		X	Y		X	Y				
1	2	3	4	5	6	7	8	9	10	11
—	—	—	—	—	—	—	—	—	—	—

2. Характеристики здания, сооружения, объекта незавершенного строительства с кадастровым номером (обозначением) 74:40:1003003:214

№ п/п	Наименование характеристики	Значение характеристики
1	2	3
1	Вид объекта недвижимости	здание
2	Ранее присвоенный государственный учетный номер здания, сооружения, объекта незавершенного строительства (кадастровый, инвентарный или условный номер)	—
3	Кадастровый номер земельного участка (земельных участков), в границах которого (которых) расположено здание, сооружение, объект незавершенного строительства	—
4	Номер кадастрового квартала (кадастровых кварталов), в пределах которого (которых) расположено здание, сооружение, объект незавершенного строительства	—
5	Адрес здания, сооружения, объекта незавершенного строительства	—
	Местоположение здания, сооружения, объекта незавершенного строительства	Челябинская (обл), Снежинск (г.), ПО Садоводческое некоммерческое товарищество №7, садовый участок №64
	Дополнительные сведения о местоположении	—
6	Иные сведения	—

КАРТА-ПЛАН ТЕРРИТОРИИ

Описание местоположения здания, сооружения, объекта незавершенного строительства на земельном участке

1. Сведения о характерных точках контура
вид объекта недвижимости (здание, сооружение, объект незавершенного строительства) здание
кадастровый номер (обозначение) 74:40:1003003:215

Зона № —

Но ме р ко нту ра	Но ме ра ха ра ктер ных точек конт ура	Существующие			Уточненные			Метод определе ния координат	Средняя квадратиче ская погрешнос ть определе ния координат характерно й точки (M _t), м	Формулы, примененные для расчета средней квадратической погрешности определения координат характерной точки (M _t), м
		Координаты , м		R, м	Координат ы, м		R, м			
		X	Y		X	Y				
1	2	3	4	5	6	7	8	9	10	11
—	—	—	—	—	—	—	—	—	—	—

2. Характеристики здания, сооружения, объекта незавершенного строительства с кадастровым номером (обозначением) 74:40:1003003:215

№ п/п	Наименование характеристики	Значение характеристики
1	2	3
1	Вид объекта недвижимости	здание
2	Ранее присвоенный государственный учетный номер здания, сооружения, объекта незавершенного строительства (кадастровый, инвентарный или условный номер)	—
3	Кадастровый номер земельного участка (земельных участков), в границах которого (которых) расположено здание, сооружение, объект незавершенного строительства	—
4	Номер кадастрового квартала (кадастровых кварталов), в пределах которого (которых) расположено здание, сооружение, объект незавершенного строительства	—
5	Адрес здания, сооружения, объекта незавершенного строительства	—
	Местоположение здания, сооружения, объекта незавершенного строительства	Челябинская (обл), Снежинск (г.), ПО Садоводческое некоммерческое товарищество №7, садовый участок №69
	Дополнительные сведения о местоположении	—
6	Иные сведения	—

КАРТА-ПЛАН ТЕРРИТОРИИ

Описание местоположения здания, сооружения, объекта незавершенного строительства на земельном участке

1. Сведения о характерных точках контура
вид объекта недвижимости (здание, сооружение, объект незавершенного строительства) здание
кадастровый номер (обозначение) 74:40:1003003:216

Зона № —

Но ме р ко нту ра	Но ме ра ха ра ктер ных точек конт ура	Существующие			Уточненные			Метод определен ия координат	Средняя квадратиче ская погрешнос ть определени я координат характерно й точки (M _t), м	Формулы, примененные для расчета средней квадратической погрешности определения координат характерной точки (M _t), м
		Координаты , м		R, м	Координат ы, м		R, м			
		X	Y		X	Y				
1	2	3	4	5	6	7	8	9	10	11
—	—	—	—	—	—	—	—	—	—	—

2. Характеристики здания, сооружения, объекта незавершенного строительства с кадастровым номером (обозначением) 74:40:1003003:216

№ п/п	Наименование характеристики	Значение характеристики
1	2	3
1	Вид объекта недвижимости	здание
2	Ранее присвоенный государственный учетный номер здания, сооружения, объекта незавершенного строительства (кадастровый, инвентарный или условный номер)	—
3	Кадастровый номер земельного участка (земельных участков), в границах которого (которых) расположено здание, сооружение, объект незавершенного строительства	—
4	Номер кадастрового квартала (кадастровых кварталов), в пределах которого (которых) расположено здание, сооружение, объект незавершенного строительства	—
5	Адрес здания, сооружения, объекта незавершенного строительства	—
	Местоположение здания, сооружения, объекта незавершенного строительства	Челябинская (обл), Снежинск (г.), ПО Садоводческое некоммерческое товарищество №7, садовый участок №170
	Дополнительные сведения о местоположении	—
6	Иные сведения	—

КАРТА-ПЛАН ТЕРРИТОРИИ										
Описание местоположения здания, сооружения, объекта незавершенного строительства на земельном участке										
1. Сведения о характерных точках контура вид объекта недвижимости (здание, сооружение, объект незавершенного строительства) здание кадастровый номер (обозначение) 74:40:1003003:217 Зона № —										
Но ме р ко нту ра	Но ме ра ха ра ктер ных точек конт ура	Существующие		R, м	Уточненные		R, м	Метод определе ния координат	Средняя квадратиче ская погрешнос ть определени я координат характерно й точки (M _t), м	Формулы, примененные для расчета средней квадратической погрешности определения координат характерной точки (M _t), м
		Координаты , м			Координат ы, м					
		X	Y		X	Y				
1	2	3	4	5	6	7	8	9	10	11
—	—	—	—	—	—	—	—	—	—	—
2. Характеристики здания, сооружения, объекта незавершенного строительства с кадастровым номером (обозначением) 74:40:1003003:217										
№ п/п	Наименование характеристики							Значение характеристики		
1	2							3		
1	Вид объекта недвижимости							здание		
2	Ранее присвоенный государственный учетный номер здания, сооружения, объекта незавершенного строительства (кадастровый, инвентарный или условный номер)							—		
3	Кадастровый номер земельного участка (земельных участков), в границах которого (которых) расположено здание, сооружение, объект незавершенного строительства							—		
4	Номер кадастрового квартала (кадастровых кварталов), в пределах которого (которых) расположено здание, сооружение, объект незавершенного строительства							—		
5	Адрес здания, сооружения, объекта незавершенного строительства							—		
	Местоположение здания, сооружения, объекта незавершенного строительства							Челябинская (обл), Снежинск (г.), ПО Садоводческое некоммерческое товарищество №7, садовый участок №76		
	Дополнительные сведения о местоположении							—		
6	Иные сведения							—		

КАРТА-ПЛАН ТЕРРИТОРИИ

Описание местоположения здания, сооружения, объекта незавершенного строительства на земельном участке

1. Сведения о характерных точках контура
вид объекта недвижимости (здание, сооружение, объект незавершенного строительства) здание
кадастровый номер (обозначение) 74:40:1003003:219

Зона № —

Но ме р ко нту ра	Но ме ра ха ра ктер ных точек конт ура	Существующие			Уточненные			Метод определен ия координат	Средняя квадратиче ская погрешнос ть определени я координат характерно й точки (M _t), м	Формулы, примененные для расчета средней квадратической погрешности определения координат характерной точки (M _t), м
		Координаты , м		R, м	Координат ы, м		R, м			
		X	Y		X	Y				
1	2	3	4	5	6	7	8	9	10	11
—	—	—	—	—	—	—	—	—	—	—

2. Характеристики здания, сооружения, объекта незавершенного строительства с кадастровым номером (обозначением) 74:40:1003003:219

№ п/п	Наименование характеристики	Значение характеристики
1	2	3
1	Вид объекта недвижимости	здание
2	Ранее присвоенный государственный учетный номер здания, сооружения, объекта незавершенного строительства (кадастровый, инвентарный или условный номер)	—
3	Кадастровый номер земельного участка (земельных участков), в границах которого (которых) расположено здание, сооружение, объект незавершенного строительства	—
4	Номер кадастрового квартала (кадастровых кварталов), в пределах которого (которых) расположено здание, сооружение, объект незавершенного строительства	—
5	Адрес здания, сооружения, объекта незавершенного строительства	—
	Местоположение здания, сооружения, объекта незавершенного строительства	Челябинская (обл), Снежинск (г.), ПО Садоводческое некоммерческое товарищество №7, садовый участок №101
	Дополнительные сведения о местоположении	—
6	Иные сведения	—

КАРТА-ПЛАН ТЕРРИТОРИИ

Описание местоположения здания, сооружения, объекта незавершенного строительства на земельном участке

1. Сведения о характерных точках контура
вид объекта недвижимости (здание, сооружение, объект незавершенного строительства) здание
кадастровый номер (обозначение) 74:40:1003003:220

Зона № —

Формы №2										
Но ме р ко нту ра	Но ме ра ха ра ктер ных точек конт ура	Существующие			Уточненные			Метод определе ния координат	Средняя квадратиче ская погрешнос ть определе ния координат характерно й точки (M _t), м	Формулы, примененные для расчета средней квадратической погрешности определения координат характерной точки (M _t), м
		Координаты , м		R, м	Координат ы, м		R, м			
		X	Y		X	Y				
1	2	3	4	5	6	7	8	9	10	11
—	—	—	—	—	—	—	—	—	—	—

2. Характеристики здания, сооружения, объекта незавершенного строительства с кадастровым номером (обозначением) 74:40:1003003:220

№ п/п	Наименование характеристики	Значение характеристики
1	2	3
1	Вид объекта недвижимости	здание
2	Ранее присвоенный государственный учетный номер здания, сооружения, объекта незавершенного строительства (кадастровый, инвентарный или условный номер)	—
3	Кадастровый номер земельного участка (земельных участков), в границах которого (которых) расположено здание, сооружение, объект незавершенного строительства	—
4	Номер кадастрового квартала (кадастровых кварталов), в пределах которого (которых) расположено здание, сооружение, объект незавершенного строительства	—
5	Адрес здания, сооружения, объекта незавершенного строительства	—
	Местоположение здания, сооружения, объекта незавершенного строительства	Челябинская (обл), Снежинск (г.), ПО Садоводческое некоммерческое товарищество №7, садовый участок №113
	Дополнительные сведения о местоположении	—
6	Иные сведения	—

КАРТА-ПЛАН ТЕРРИТОРИИ

Описание местоположения здания, сооружения, объекта незавершенного строительства на земельном участке

1. Сведения о характерных точках контура
вид объекта недвижимости (здание, сооружение, объект незавершенного строительства) здание
кадастровый номер (обозначение) 74:40:1003003:221

Зона № —

Зона №2										
Но ме р ко нту ра	Но ме ра ха ра ктер ных точек конт ура	Существующие			Уточненные			Метод определе ния координат	Средняя квадратиче ская погрешнос ть определе ния координат характерно й точки (M _t), м	Формулы, примененные для расчета средней квадратической погрешности определения координат характерной точки (M _t), м
		Координаты , м		R, м	Координат ы, м		R, м			
		X	Y		X	Y				
1	2	3	4	5	6	7	8	9	10	11
—	—	—	—	—	—	—	—	—	—	—

2. Характеристики здания, сооружения, объекта незавершенного строительства с кадастровым номером (обозначением) 74:40:1003003:221

№ п/п	Наименование характеристики	Значение характеристики
1	2	3
1	Вид объекта недвижимости	здание
2	Ранее присвоенный государственный учетный номер здания, сооружения, объекта незавершенного строительства (кадастровый, инвентарный или условный номер)	—
3	Кадастровый номер земельного участка (земельных участков), в границах которого (которых) расположено здание, сооружение, объект незавершенного строительства	—
4	Номер кадастрового квартала (кадастровых кварталов), в пределах которого (которых) расположено здание, сооружение, объект незавершенного строительства	—
5	Адрес здания, сооружения, объекта незавершенного строительства	—
	Местоположение здания, сооружения, объекта незавершенного строительства	Челябинская (обл), Снежинск (г.), ПО Садоводческое некоммерческое товарищество №7, садовый участок №118
	Дополнительные сведения о местоположении	—
6	Иные сведения	—

КАРТА-ПЛАН ТЕРРИТОРИИ

Описание местоположения здания, сооружения, объекта незавершенного строительства на земельном участке

1. Сведения о характерных точках контура
вид объекта недвижимости (здание, сооружение, объект незавершенного строительства) здание
кадастровый номер (обозначение) 74:40:1003003:222

Зона № —

Формы №2										
Но ме р ко нту ра	Но ме ра ха ра ктер ных точек конт ура	Существующие			Уточненные			Метод определе ния координат	Средняя квадратиче ская погрешнос ть определе ния координат характерно й точки (M _t), м	Формулы, примененные для расчета средней квадратической погрешности определения координат характерной точки (M _t), м
		Координаты , м		R, м	Координат ы, м		R, м			
		X	Y		X	Y				
1	2	3	4	5	6	7	8	9	10	11
—	—	—	—	—	—	—	—	—	—	—

2. Характеристики здания, сооружения, объекта незавершенного строительства с кадастровым номером (обозначением) 74:40:1003003:222

№ п/п	Наименование характеристики	Значение характеристики
1	2	3
1	Вид объекта недвижимости	здание
2	Ранее присвоенный государственный учетный номер здания, сооружения, объекта незавершенного строительства (кадастровый, инвентарный или условный номер)	—
3	Кадастровый номер земельного участка (земельных участков), в границах которого (которых) расположено здание, сооружение, объект незавершенного строительства	—
4	Номер кадастрового квартала (кадастровых кварталов), в пределах которого (которых) расположено здание, сооружение, объект незавершенного строительства	—
5	Адрес здания, сооружения, объекта незавершенного строительства	—
	Местоположение здания, сооружения, объекта незавершенного строительства	Челябинская (обл), Снежинск (г.), ПО Садоводческое некоммерческое товарищество №7, садовый участок №123
	Дополнительные сведения о местоположении	—
6	Иные сведения	—

КАРТА-ПЛАН ТЕРРИТОРИИ

Описание местоположения здания, сооружения, объекта незавершенного строительства на земельном участке

1. Сведения о характерных точках контура
вид объекта недвижимости (здание, сооружение, объект незавершенного строительства) здание
кадастровый номер (обозначение) 74:40:1003003:223

Зона № —

Но ме р ко нту ра	Но ме ра ха ра ктер ных точек конт ура	Существующие			Уточненные			Метод определен ия координат	Средняя квадратиче ская погрешнос ть определени я координат характерно й точки (M _t), м	Формулы, примененные для расчета средней квадратической погрешности определения координат характерной точки (M _t), м
		Координаты , м		R, м	Координат ы, м		R, м			
		X	Y		X	Y				
1	2	3	4	5	6	7	8	9	10	11
—	—	—	—	—	—	—	—	—	—	—

2. Характеристики здания, сооружения, объекта незавершенного строительства с кадастровым номером (обозначением) 74:40:1003003:223

№ п/п	Наименование характеристики	Значение характеристики
1	2	3
1	Вид объекта недвижимости	здание
2	Ранее присвоенный государственный учетный номер здания, сооружения, объекта незавершенного строительства (кадастровый, инвентарный или условный номер)	—
3	Кадастровый номер земельного участка (земельных участков), в границах которого (которых) расположено здание, сооружение, объект незавершенного строительства	—
4	Номер кадастрового квартала (кадастровых кварталов), в пределах которого (которых) расположено здание, сооружение, объект незавершенного строительства	—
5	Адрес здания, сооружения, объекта незавершенного строительства	—
	Местоположение здания, сооружения, объекта незавершенного строительства	Челябинская (обл), Снежинск (г.), ПО Садоводческое некоммерческое товарищество №7, садовый участок №129
	Дополнительные сведения о местоположении	—
6	Иные сведения	—

КАРТА-ПЛАН ТЕРРИТОРИИ

Описание местоположения здания, сооружения, объекта незавершенного строительства на земельном участке

1. Сведения о характерных точках контура
вид объекта недвижимости (здание, сооружение, объект незавершенного строительства) здание
кадастровый номер (обозначение) 74:40:1003003:224

Зона № —

Но ме р ко нту ра	Но ме ра ха ра ктер ных точек конт ура	Существующие			Уточненные			Метод определе ния координат	Средняя квадратиче ская погрешнос ть определе ния координат характерно й точки (M _t), м	Формулы, примененные для расчета средней квадратической погрешности определения координат характерной точки (M _t), м
		Координаты , м		R, м	Координат ы, м		R, м			
		X	Y		X	Y				
1	2	3	4	5	6	7	8	9	10	11
—	—	—	—	—	—	—	—	—	—	—

2. Характеристики здания, сооружения, объекта незавершенного строительства с кадастровым номером (обозначением) 74:40:1003003:224

№ п/п	Наименование характеристики	Значение характеристики
1	2	3
1	Вид объекта недвижимости	здание
2	Ранее присвоенный государственный учетный номер здания, сооружения, объекта незавершенного строительства (кадастровый, инвентарный или условный номер)	—
3	Кадастровый номер земельного участка (земельных участков), в границах которого (которых) расположено здание, сооружение, объект незавершенного строительства	—
4	Номер кадастрового квартала (кадастровых кварталов), в пределах которого (которых) расположено здание, сооружение, объект незавершенного строительства	—
5	Адрес здания, сооружения, объекта незавершенного строительства	—
	Местоположение здания, сооружения, объекта незавершенного строительства	Челябинская (обл), Снежинск (г.), ПО Садоводческое некоммерческое товарищество №7, садовый участок №159
	Дополнительные сведения о местоположении	—
6	Иные сведения	—

КАРТА-ПЛАН ТЕРРИТОРИИ

Описание местоположения здания, сооружения, объекта незавершенного строительства на земельном участке

1. Сведения о характерных точках контура
вид объекта недвижимости (здание, сооружение, объект незавершенного строительства) здание
кадастровый номер (обозначение) 74:40:1003003:225

Зона № —

Но ме р ко нту ра	Но ме ра ха ра ктер ных точек конт ура	Существующие			Уточненные			Метод определе ния координат	Средняя квадратиче ская погрешнос ть определе ния координат характерно й точки (M _t), м	Формулы, примененные для расчета средней квадратической погрешности определения координат характерной точки (M _t), м
		Координаты , м		R, м	Координат ы, м		R, м			
		X	Y		X	Y				
1	2	3	4	5	6	7	8	9	10	11
—	—	—	—	—	—	—	—	—	—	—

2. Характеристики здания, сооружения, объекта незавершенного строительства с кадастровым номером (обозначением) 74:40:1003003:225

№ п/п	Наименование характеристики	Значение характеристики
1	2	3
1	Вид объекта недвижимости	здание
2	Ранее присвоенный государственный учетный номер здания, сооружения, объекта незавершенного строительства (кадастровый, инвентарный или условный номер)	—
3	Кадастровый номер земельного участка (земельных участков), в границах которого (которых) расположено здание, сооружение, объект незавершенного строительства	—
4	Номер кадастрового квартала (кадастровых кварталов), в пределах которого (которых) расположено здание, сооружение, объект незавершенного строительства	—
5	Адрес здания, сооружения, объекта незавершенного строительства	—
	Местоположение здания, сооружения, объекта незавершенного строительства	Челябинская (обл), Снежинск (г.), ПО Садоводческое некоммерческое товарищество №7, садовый участок №175
	Дополнительные сведения о местоположении	—
6	Иные сведения	—

КАРТА-ПЛАН ТЕРРИТОРИИ

Описание местоположения здания, сооружения, объекта незавершенного строительства на земельном участке

1. Сведения о характерных точках контура
вид объекта недвижимости (здание, сооружение, объект незавершенного строительства) здание
кадастровый номер (обозначение) 74:40:1003003:226

Зона № —

Но ме р ко нту ра	Но ме ра ха ра ктер ных точек конт ура	Существующие			Уточненные			Метод определе ния координат	Средняя квадратиче ская погрешнос ть определе ния координат характерно й точки (M _t), м	Формулы, примененные для расчета средней квадратической погрешности определения координат характерной точки (M _t), м
		Координаты , м		R, м	Координат ы, м		R, м			
		X	Y		X	Y				
1	2	3	4	5	6	7	8	9	10	11
—	—	—	—	—	—	—	—	—	—	—

2. Характеристики здания, сооружения, объекта незавершенного строительства с кадастровым номером (обозначением) 74:40:1003003:226

№ п/п	Наименование характеристики	Значение характеристики
1	2	3
1	Вид объекта недвижимости	здание
2	Ранее присвоенный государственный учетный номер здания, сооружения, объекта незавершенного строительства (кадастровый, инвентарный или условный номер)	—
3	Кадастровый номер земельного участка (земельных участков), в границах которого (которых) расположено здание, сооружение, объект незавершенного строительства	—
4	Номер кадастрового квартала (кадастровых кварталов), в пределах которого (которых) расположено здание, сооружение, объект незавершенного строительства	—
5	Адрес здания, сооружения, объекта незавершенного строительства	—
	Местоположение здания, сооружения, объекта незавершенного строительства	Челябинская (обл), Снежинск (г.), ПО Садоводческое некоммерческое товарищество №7, садовый участок №71
	Дополнительные сведения о местоположении	—
6	Иные сведения	—

КАРТА-ПЛАН ТЕРРИТОРИИ

Описание местоположения здания, сооружения, объекта незавершенного строительства на земельном участке

1. Сведения о характерных точках контура
вид объекта недвижимости (здание, сооружение, объект незавершенного строительства) здание
кадастровый номер (обозначение) 74:40:1003003:227

Зона № —

Но ме р ко нту ра	Но ме ра ха ра ктер ных точек конт ура	Существующие			Уточненные			Метод определен ия координат	Средняя квадратиче ская погрешнос ть определени я координат характерно й точки (M _t), м	Формулы, примененные для расчета средней квадратической погрешности определения координат характерной точки (M _t), м
		Координаты , м		R, м	Координат ы, м		R, м			
		X	Y		X	Y				
1	2	3	4	5	6	7	8	9	10	11
—	—	—	—	—	—	—	—	—	—	—

2. Характеристики здания, сооружения, объекта незавершенного строительства с кадастровым номером (обозначением) 74:40:1003003:227

№ п/п	Наименование характеристики	Значение характеристики
1	2	3
1	Вид объекта недвижимости	здание
2	Ранее присвоенный государственный учетный номер здания, сооружения, объекта незавершенного строительства (кадастровый, инвентарный или условный номер)	—
3	Кадастровый номер земельного участка (земельных участков), в границах которого (которых) расположено здание, сооружение, объект незавершенного строительства	—
4	Номер кадастрового квартала (кадастровых кварталов), в пределах которого (которых) расположено здание, сооружение, объект незавершенного строительства	—
5	Адрес здания, сооружения, объекта незавершенного строительства	—
	Местоположение здания, сооружения, объекта незавершенного строительства	Челябинская (обл), Снежинск (г.), ПО Садоводческое некоммерческое товарищество №7, садовый участок №232
	Дополнительные сведения о местоположении	—
6	Иные сведения	—

КАРТА-ПЛАН ТЕРРИТОРИИ																																						
Описание местоположения здания, сооружения, объекта незавершенного строительства на земельном участке																																						
<p align="center">1. Сведения о характерных точках контура вид объекта недвижимости (здание, сооружение, объект незавершенного строительства) здание кадастровый номер (обозначение) 74:40:1003003:228</p> <p>Зона № —</p>																																						
Но ме р ко нту ра	Но ме ра ха ра ктер ных точек конт ура	Существующие		R, м	Уточненные		R, м	Метод определе ния координат	Средняя квадратиче ская погрешнос ть определени я координат характерно й точки (M _t), м	Формулы, примененные для расчета средней квадратической погрешности определения координат характерной точки (M _t), м																												
		Координаты , м			Координат ы, м																																	
		X	Y		X	Y																																
1	2	3	4	5	6	7	8	9	10	11																												
—	—	—	—	—	—	—	—	—	—	—																												
<p align="center">2. Характеристики здания, сооружения, объекта незавершенного строительства с кадастровым номером (обозначением) 74:40:1003003:228</p> <table border="1"> <thead> <tr> <th>№ п/п</th> <th>Наименование характеристики</th> <th>Значение характеристики</th> </tr> <tr> <th>1</th> <th>2</th> <th>3</th> </tr> </thead> <tbody> <tr> <td>1</td> <td>Вид объекта недвижимости</td> <td>здание</td> </tr> <tr> <td>2</td> <td>Ранее присвоенный государственный учетный номер здания, сооружения, объекта незавершенного строительства (кадастровый, инвентарный или условный номер)</td> <td>—</td> </tr> <tr> <td>3</td> <td>Кадастровый номер земельного участка (земельных участков), в границах которого (которых) расположено здание, сооружение, объект незавершенного строительства</td> <td>—</td> </tr> <tr> <td>4</td> <td>Номер кадастрового квартала (кадастровых кварталов), в пределах которого (которых) расположено здание, сооружение, объект незавершенного строительства</td> <td>—</td> </tr> <tr> <td rowspan="3">5</td> <td>Адрес здания, сооружения, объекта незавершенного строительства</td> <td>—</td> </tr> <tr> <td>Местоположение здания, сооружения, объекта незавершенного строительства</td> <td>Челябинская (обл), Снежинск (г.), ПО Садоводческое некоммерческое товарищество №7, садовый участок №111</td> </tr> <tr> <td>Дополнительные сведения о местоположении</td> <td>—</td> </tr> <tr> <td>6</td> <td>Иные сведения</td> <td>—</td> </tr> </tbody> </table>											№ п/п	Наименование характеристики	Значение характеристики	1	2	3	1	Вид объекта недвижимости	здание	2	Ранее присвоенный государственный учетный номер здания, сооружения, объекта незавершенного строительства (кадастровый, инвентарный или условный номер)	—	3	Кадастровый номер земельного участка (земельных участков), в границах которого (которых) расположено здание, сооружение, объект незавершенного строительства	—	4	Номер кадастрового квартала (кадастровых кварталов), в пределах которого (которых) расположено здание, сооружение, объект незавершенного строительства	—	5	Адрес здания, сооружения, объекта незавершенного строительства	—	Местоположение здания, сооружения, объекта незавершенного строительства	Челябинская (обл), Снежинск (г.), ПО Садоводческое некоммерческое товарищество №7, садовый участок №111	Дополнительные сведения о местоположении	—	6	Иные сведения	—
№ п/п	Наименование характеристики	Значение характеристики																																				
1	2	3																																				
1	Вид объекта недвижимости	здание																																				
2	Ранее присвоенный государственный учетный номер здания, сооружения, объекта незавершенного строительства (кадастровый, инвентарный или условный номер)	—																																				
3	Кадастровый номер земельного участка (земельных участков), в границах которого (которых) расположено здание, сооружение, объект незавершенного строительства	—																																				
4	Номер кадастрового квартала (кадастровых кварталов), в пределах которого (которых) расположено здание, сооружение, объект незавершенного строительства	—																																				
5	Адрес здания, сооружения, объекта незавершенного строительства	—																																				
	Местоположение здания, сооружения, объекта незавершенного строительства	Челябинская (обл), Снежинск (г.), ПО Садоводческое некоммерческое товарищество №7, садовый участок №111																																				
	Дополнительные сведения о местоположении	—																																				
6	Иные сведения	—																																				

КАРТА-ПЛАН ТЕРРИТОРИИ

Описание местоположения здания, сооружения, объекта незавершенного строительства на земельном участке

1. Сведения о характерных точках контура
вид объекта недвижимости (здание, сооружение, объект незавершенного строительства) здание
кадастровый номер (обозначение) 74:40:1003003:229

Зона № —

Но ме р ко нту ра	Но ме ра ха ра ктер ных точек конт ура	Существующие			Уточненные			Метод определе ния координат	Средняя квадратиче ская погрешнос ть определе ния координат характерно й точки (M _t), м	Формулы, примененные для расчета средней квадратической погрешности определения координат характерной точки (M _t), м
		Координаты , м		R, м	Координат ы, м		R, м			
		X	Y		X	Y				
1	2	3	4	5	6	7	8	9	10	11
—	—	—	—	—	—	—	—	—	—	—

2. Характеристики здания, сооружения, объекта незавершенного строительства с кадастровым номером (обозначением) 74:40:1003003:229

№ п/п	Наименование характеристики	Значение характеристики
1	2	3
1	Вид объекта недвижимости	здание
2	Ранее присвоенный государственный учетный номер здания, сооружения, объекта незавершенного строительства (кадастровый, инвентарный или условный номер)	—
3	Кадастровый номер земельного участка (земельных участков), в границах которого (которых) расположено здание, сооружение, объект незавершенного строительства	—
4	Номер кадастрового квартала (кадастровых кварталов), в пределах которого (которых) расположено здание, сооружение, объект незавершенного строительства	—
5	Адрес здания, сооружения, объекта незавершенного строительства	—
	Местоположение здания, сооружения, объекта незавершенного строительства	Челябинская (обл), Снежинск (г.), ПО Садоводческое некоммерческое товарищество №7, садовый участок №75
	Дополнительные сведения о местоположении	—
6	Иные сведения	—

КАРТА-ПЛАН ТЕРРИТОРИИ

Описание местоположения здания, сооружения, объекта незавершенного строительства на земельном участке

1. Сведения о характерных точках контура
вид объекта недвижимости (здание, сооружение, объект незавершенного строительства) здание
кадастровый номер (обозначение) 74:40:1003003:235

Зона № —

Формы №2										
Но ме р ко нту ра	Но ме ра ха ра ктер ных точек конт ура	Существующие			Уточненные			Метод определе ния координат	Средняя квадратиче ская погрешнос ть определе ния координат характерно й точки (M _t), м	Формулы, примененные для расчета средней квадратической погрешности определения координат характерной точки (M _t), м
		Координаты , м		R, м	Координат ы, м		R, м			
		X	Y		X	Y				
1	2	3	4	5	6	7	8	9	10	11
—	—	—	—	—	—	—	—	—	—	—

2. Характеристики здания, сооружения, объекта незавершенного строительства с кадастровым номером (обозначением) 74:40:1003003:235

№ п/п	Наименование характеристики	Значение характеристики
1	2	3
1	Вид объекта недвижимости	здание
2	Ранее присвоенный государственный учетный номер здания, сооружения, объекта незавершенного строительства (кадастровый, инвентарный или условный номер)	—
3	Кадастровый номер земельного участка (земельных участков), в границах которого (которых) расположено здание, сооружение, объект незавершенного строительства	—
4	Номер кадастрового квартала (кадастровых кварталов), в пределах которого (которых) расположено здание, сооружение, объект незавершенного строительства	—
5	Адрес здания, сооружения, объекта незавершенного строительства	—
	Местоположение здания, сооружения, объекта незавершенного строительства	Челябинская область, г Снежинск, Автодорога на КПП-5 4 км
	Дополнительные сведения о местоположении	Автодорога на КПП-5 4 км
6	Иные сведения	—

КАРТА-ПЛАН ТЕРРИТОРИИ

Описание местоположения здания, сооружения, объекта незавершенного строительства на земельном участке

1. Сведения о характерных точках контура
вид объекта недвижимости (здание, сооружение, объект незавершенного строительства) здание
кадастровый номер (обозначение) 74:40:1003003:236

Зона № —

Но ме р ко нту ра	Но ме ра ха ра ктер ных точек конт ура	Существующие			Уточненные			Метод определе ния координат	Средняя квадратиче ская погрешнос ть определе ния координат характерно й точки (M _t), м	Формулы, примененные для расчета средней квадратической погрешности определения координат характерной точки (M _t), м
		Координаты , м		R, м	Координат ы, м		R, м			
		X	Y		X	Y				
1	2	3	4	5	6	7	8	9	10	11
—	—	—	—	—	—	—	—	—	—	—

2. Характеристики здания, сооружения, объекта незавершенного строительства с кадастровым номером (обозначением) 74:40:1003003:236

№ п/п	Наименование характеристики	Значение характеристики
1	2	3
1	Вид объекта недвижимости	здание
2	Ранее присвоенный государственный учетный номер здания, сооружения, объекта незавершенного строительства (кадастровый, инвентарный или условный номер)	—
3	Кадастровый номер земельного участка (земельных участков), в границах которого (которых) расположено здание, сооружение, объект незавершенного строительства	—
4	Номер кадастрового квартала (кадастровых кварталов), в пределах которого (которых) расположено здание, сооружение, объект незавершенного строительства	—
5	Адрес здания, сооружения, объекта незавершенного строительства	—
	Местоположение здания, сооружения, объекта незавершенного строительства	Челябинская область, г Снежинск, Автодорога на КПП-5 4 км, строение 1
	Дополнительные сведения о местоположении	Автодорога на КПП-5 4 км, строение 1
6	Иные сведения	—

КАРТА-ПЛАН ТЕРРИТОРИИ

Описание местоположения здания, сооружения, объекта незавершенного строительства на земельном участке

1. Сведения о характерных точках контура
вид объекта недвижимости (здание, сооружение, объект незавершенного строительства) здание
кадастровый номер (обозначение) 74:40:1003003:237

Зона № —

Но ме р ко нту ра	Но ме ра ха ра ктер ных точек конт ура	Существующие			Уточненные			Метод определе ния координат	Средняя квадратиче ская погрешнос ть определе ния координат характерно й точки (M _t), м	Формулы, примененные для расчета средней квадратической погрешности определения координат характерной точки (M _t), м
		Координаты , м		R, м	Координат ы, м		R, м			
		X	Y		X	Y				
1	2	3	4	5	6	7	8	9	10	11
—	—	—	—	—	—	—	—	—	—	—

2. Характеристики здания, сооружения, объекта незавершенного строительства с кадастровым номером (обозначением) 74:40:1003003:237

№ п/п	Наименование характеристики	Значение характеристики
1	2	3
1	Вид объекта недвижимости	здание
2	Ранее присвоенный государственный учетный номер здания, сооружения, объекта незавершенного строительства (кадастровый, инвентарный или условный номер)	—
3	Кадастровый номер земельного участка (земельных участков), в границах которого (которых) расположено здание, сооружение, объект незавершенного строительства	—
4	Номер кадастрового квартала (кадастровых кварталов), в пределах которого (которых) расположено здание, сооружение, объект незавершенного строительства	—
5	Адрес здания, сооружения, объекта незавершенного строительства	—
	Местоположение здания, сооружения, объекта незавершенного строительства	Челябинская область, г Снежинск, Автодорога на КПП-5 4 км, строение 2
	Дополнительные сведения о местоположении	Автодорога на КПП-5 4 км, строение 2
6	Иные сведения	—

КАРТА-ПЛАН ТЕРРИТОРИИ

Описание местоположения здания, сооружения, объекта незавершенного строительства на земельном участке

1. Сведения о характерных точках контура
вид объекта недвижимости (здание, сооружение, объект незавершенного строительства) здание
кадастровый номер (обозначение) 74:40:1003003:238

Зона № —

Формы №2										
Но ме р ко нту ра	Но ме ра ха ра ктер ных точек конт ура	Существующие			Уточненные			Метод определе ния координат	Средняя квадратиче ская погрешнос ть определе ния координат характерно й точки (M _t), м	Формулы, примененные для расчета средней квадратической погрешности определения координат характерной точки (M _t), м
		Координаты , м		R, м	Координат ы, м		R, м			
		X	Y		X	Y				
1	2	3	4	5	6	7	8	9	10	11
—	—	—	—	—	—	—	—	—	—	—

2. Характеристики здания, сооружения, объекта незавершенного строительства с кадастровым номером (обозначением) 74:40:1003003:238

№ п/п	Наименование характеристики	Значение характеристики
1	2	3
1	Вид объекта недвижимости	здание
2	Ранее присвоенный государственный учетный номер здания, сооружения, объекта незавершенного строительства (кадастровый, инвентарный или условный номер)	—
3	Кадастровый номер земельного участка (земельных участков), в границах которого (которых) расположено здание, сооружение, объект незавершенного строительства	—
4	Номер кадастрового квартала (кадастровых кварталов), в пределах которого (которых) расположено здание, сооружение, объект незавершенного строительства	—
5	Адрес здания, сооружения, объекта незавершенного строительства	—
	Местоположение здания, сооружения, объекта незавершенного строительства	Челябинская область, г Снежинск, Автодорога на КПП-5 4 км., строение 5
	Дополнительные сведения о местоположении	Автодорога на КПП-5 4 км., строение 5
6	Иные сведения	—

КАРТА-ПЛАН ТЕРРИТОРИИ

Описание местоположения здания, сооружения, объекта незавершенного строительства на земельном участке

1. Сведения о характерных точках контура
вид объекта недвижимости (здание, сооружение, объект незавершенного строительства) здание
кадастровый номер (обозначение) 74:40:1003003:239

Зона № —

Но ме р ко нту ра	Но ме ра ха ра ктер ных точек конт ура	Существующие			Уточненные			Метод определе ния координат	Средняя квадратиче ская погрешнос ть определе ния координат характерно й точки (M _t), м	Формулы, примененные для расчета средней квадратической погрешности определения координат характерной точки (M _t), м
		Координаты , м		R, м	Координат ы, м		R, м			
		X	Y		X	Y				
1	2	3	4	5	6	7	8	9	10	11
—	—	—	—	—	—	—	—	—	—	—

2. Характеристики здания, сооружения, объекта незавершенного строительства с кадастровым номером (обозначением) 74:40:1003003:239

№ п/п	Наименование характеристики	Значение характеристики
1	2	3
1	Вид объекта недвижимости	здание
2	Ранее присвоенный государственный учетный номер здания, сооружения, объекта незавершенного строительства (кадастровый, инвентарный или условный номер)	—
3	Кадастровый номер земельного участка (земельных участков), в границах которого (которых) расположено здание, сооружение, объект незавершенного строительства	—
4	Номер кадастрового квартала (кадастровых кварталов), в пределах которого (которых) расположено здание, сооружение, объект незавершенного строительства	—
5	Адрес здания, сооружения, объекта незавершенного строительства	—
	Местоположение здания, сооружения, объекта незавершенного строительства	Челябинская область, г Снежинск, Автодорога на КПП-5 4 км, строение 4
	Дополнительные сведения о местоположении	Автодорога на КПП-5 4 км, строение 4
6	Иные сведения	—

КАРТА-ПЛАН ТЕРРИТОРИИ

Описание местоположения здания, сооружения, объекта незавершенного строительства на земельном участке

1. Сведения о характерных точках контура
вид объекта недвижимости (здание, сооружение, объект незавершенного строительства) здание
кадастровый номер (обозначение) 74:40:1003003:240

Зона № —

Зона №2										
Но ме р ко нту ра	Но ме ра ха ра ктер ных точек конт ура	Существующие			Уточненные			Метод определе ния координат	Средняя квадратиче ская погрешнос ть определе ния координат характерно й точки (M _t), м	Формулы, примененные для расчета средней квадратической погрешности определения координат характерной точки (M _t), м
		Координаты , м		R, м	Координат ы, м		R, м			
		X	Y		X	Y				
1	2	3	4	5	6	7	8	9	10	11
—	—	—	—	—	—	—	—	—	—	—

2. Характеристики здания, сооружения, объекта незавершенного строительства с кадастровым номером (обозначением) 74:40:1003003:240

№ п/п	Наименование характеристики	Значение характеристики
1	2	3
1	Вид объекта недвижимости	здание
2	Ранее присвоенный государственный учетный номер здания, сооружения, объекта незавершенного строительства (кадастровый, инвентарный или условный номер)	—
3	Кадастровый номер земельного участка (земельных участков), в границах которого (которых) расположено здание, сооружение, объект незавершенного строительства	—
4	Номер кадастрового квартала (кадастровых кварталов), в пределах которого (которых) расположено здание, сооружение, объект незавершенного строительства	—
5	Адрес здания, сооружения, объекта незавершенного строительства	—
	Местоположение здания, сооружения, объекта незавершенного строительства	Челябинская область, г Снежинск, Автодорога на КПП-5 4 км, строение 3
	Дополнительные сведения о местоположении	Автодорога на КПП-5 4 км, строение 3
6	Иные сведения	—

КАРТА-ПЛАН ТЕРРИТОРИИ

Описание местоположения здания, сооружения, объекта незавершенного строительства на земельном участке

1. Сведения о характерных точках контура
вид объекта недвижимости (здание, сооружение, объект незавершенного строительства) здание
кадастровый номер (обозначение) 74:40:1003003:252

Зона № —

Но ме р ко нту ра	Но ме ра ха ра ктер ных точек конт ура	Существующие			Уточненные			Метод определе ния координат	Средняя квадратиче ская погрешнос ть определе ния координат характерно й точки (M _t), м	Формулы, примененные для расчета средней квадратической погрешности определения координат характерной точки (M _t), м
		Координаты , м		R, м	Координат ы, м		R, м			
		X	Y		X	Y				
1	2	3	4	5	6	7	8	9	10	11
—	—	—	—	—	—	—	—	—	—	—

2. Характеристики здания, сооружения, объекта незавершенного строительства с кадастровым номером (обозначением) 74:40:1003003:252

№ п/п	Наименование характеристики	Значение характеристики
1	2	3
1	Вид объекта недвижимости	здание
2	Ранее присвоенный государственный учетный номер здания, сооружения, объекта незавершенного строительства (кадастровый, инвентарный или условный номер)	—
3	Кадастровый номер земельного участка (земельных участков), в границах которого (которых) расположено здание, сооружение, объект незавершенного строительства	—
4	Номер кадастрового квартала (кадастровых кварталов), в пределах которого (которых) расположено здание, сооружение, объект незавершенного строительства	—
5	Адрес здания, сооружения, объекта незавершенного строительства	—
	Местоположение здания, сооружения, объекта незавершенного строительства	Россия, Челябинская область, г. Снежинск, Садоводческий потребительский кооператив № 7, участок №61
	Дополнительные сведения о местоположении	—
6	Иные сведения	—

КАРТА-ПЛАН ТЕРРИТОРИИ

Описание местоположения здания, сооружения, объекта незавершенного строительства на земельном участке

1. Сведения о характерных точках контура
вид объекта недвижимости (здание, сооружение, объект незавершенного строительства) здание
кадастровый номер (обозначение) 74:40:1003003:253

Зона № —

Но ме р ко нту ра	Но ме ра ха ра ктер ных точек конт ура	Существующие			Уточненные			Метод определе ния координат	Средняя квадратиче ская погрешнос ть определе ния координат характерно й точки (M _t), м	Формулы, примененные для расчета средней квадратической погрешности определения координат характерной точки (M _t), м
		Координаты , м		R, м	Координат ы, м		R, м			
		X	Y		X	Y				
1	2	3	4	5	6	7	8	9	10	11
—	—	—	—	—	—	—	—	—	—	—

2. Характеристики здания, сооружения, объекта незавершенного строительства с кадастровым номером (обозначением) 74:40:1003003:253

№ п/п	Наименование характеристики	Значение характеристики
1	2	3
1	Вид объекта недвижимости	здание
2	Ранее присвоенный государственный учетный номер здания, сооружения, объекта незавершенного строительства (кадастровый, инвентарный или условный номер)	—
3	Кадастровый номер земельного участка (земельных участков), в границах которого (которых) расположено здание, сооружение, объект незавершенного строительства	—
4	Номер кадастрового квартала (кадастровых кварталов), в пределах которого (которых) расположено здание, сооружение, объект незавершенного строительства	—
5	Адрес здания, сооружения, объекта незавершенного строительства	—
	Местоположение здания, сооружения, объекта незавершенного строительства	Россия, Челябинская область, г. Снежинск, Садоводческий потребительский кооператив № 7, участок №57
	Дополнительные сведения о местоположении	—
6	Иные сведения	—

КАРТА-ПЛАН ТЕРРИТОРИИ

Описание местоположения здания, сооружения, объекта незавершенного строительства на земельном участке

1. Сведения о характерных точках контура
вид объекта недвижимости (здание, сооружение, объект незавершенного строительства) здание
кадастровый номер (обозначение) 74:40:1003003:254

Зона № —

Таблица №2										
Но ме р ко нту ра	Но ме ра ха ра ктер ных точек конт ура	Существующие			Уточненные			Метод определе ния координат	Средняя квадратиче ская погрешнос ть определени я координат характерно й точки (M _t), м	Формулы, примененные для расчета средней квадратической погрешности определения координат характерной точки (M _t), м
		Координаты , м		R, м	Координат ы, м		R, м			
		X	Y		X	Y				
1	2	3	4	5	6	7	8	9	10	11
—	—	—	—	—	—	—	—	—	—	—

2. Характеристики здания, сооружения, объекта незавершенного строительства с кадастровым номером (обозначением) 74:40:1003003:254

№ п/п	Наименование характеристики	Значение характеристики
1	2	3
1	Вид объекта недвижимости	здание
2	Ранее присвоенный государственный учетный номер здания, сооружения, объекта незавершенного строительства (кадастровый, инвентарный или условный номер)	—
3	Кадастровый номер земельного участка (земельных участков), в границах которого (которых) расположено здание, сооружение, объект незавершенного строительства	—
4	Номер кадастрового квартала (кадастровых кварталов), в пределах которого (которых) расположено здание, сооружение, объект незавершенного строительства	—
5	Адрес здания, сооружения, объекта незавершенного строительства	—
	Местоположение здания, сооружения, объекта незавершенного строительства	Россия, Челябинская обл., г. Снежинск, Садоводческий потребительский кооператив № 7, участок №13
	Дополнительные сведения о местоположении	—
6	Иные сведения	—

КАРТА-ПЛАН ТЕРРИТОРИИ

Описание местоположения здания, сооружения, объекта незавершенного строительства на земельном участке

1. Сведения о характерных точках контура
вид объекта недвижимости (здание, сооружение, объект незавершенного строительства) здание
кадастровый номер (обозначение) 74:40:1003003:255

Зона № —

Но ме р ко нту ра	Но ме ра ха ра ктер ных точек конт ура	Существующие			Уточненные			Метод определе ния координат	Средняя квадратиче ская погрешнос ть определе ния координат характерно й точки (M _t), м	Формулы, примененные для расчета средней квадратической погрешности определения координат характерной точки (M _t), м
		Координаты , м		R, м	Координат ы, м		R, м			
		X	Y		X	Y				
1	2	3	4	5	6	7	8	9	10	11
—	—	—	—	—	—	—	—	—	—	—

2. Характеристики здания, сооружения, объекта незавершенного строительства с кадастровым номером (обозначением) 74:40:1003003:255

№ п/п	Наименование характеристики	Значение характеристики
1	2	3
1	Вид объекта недвижимости	здание
2	Ранее присвоенный государственный учетный номер здания, сооружения, объекта незавершенного строительства (кадастровый, инвентарный или условный номер)	—
3	Кадастровый номер земельного участка (земельных участков), в границах которого (которых) расположено здание, сооружение, объект незавершенного строительства	—
4	Номер кадастрового квартала (кадастровых кварталов), в пределах которого (которых) расположено здание, сооружение, объект незавершенного строительства	—
5	Адрес здания, сооружения, объекта незавершенного строительства	—
	Местоположение здания, сооружения, объекта незавершенного строительства	Россия, Челябинская обл., г. Снежинск, Садоводческий потребительский кооператив № 7, участок №163
	Дополнительные сведения о местоположении	—
6	Иные сведения	—

КАРТА-ПЛАН ТЕРРИТОРИИ

Описание местоположения здания, сооружения, объекта незавершенного строительства на земельном участке

1. Сведения о характерных точках контура
вид объекта недвижимости (здание, сооружение, объект незавершенного строительства) здание
кадастровый номер (обозначение) 74:40:1003003:256

Зона № —

Формы №2										
Но ме р ко нту ра	Но ме ра ха ра ктер ных точек конт ура	Существующие			Уточненные			Метод определе ния координат	Средняя квадратиче ская погрешнос ть определе ния координат характерно й точки (M _t), м	Формулы, примененные для расчета средней квадратической погрешности определения координат характерной точки (M _t), м
		Координаты , м		R, м	Координат ы, м		R, м			
		X	Y		X	Y				
1	2	3	4	5	6	7	8	9	10	11
—	—	—	—	—	—	—	—	—	—	—

2. Характеристики здания, сооружения, объекта незавершенного строительства с кадастровым номером (обозначением) 74:40:1003003:256

№ п/п	Наименование характеристики	Значение характеристики
1	2	3
1	Вид объекта недвижимости	здание
2	Ранее присвоенный государственный учетный номер здания, сооружения, объекта незавершенного строительства (кадастровый, инвентарный или условный номер)	—
3	Кадастровый номер земельного участка (земельных участков), в границах которого (которых) расположено здание, сооружение, объект незавершенного строительства	—
4	Номер кадастрового квартала (кадастровых кварталов), в пределах которого (которых) расположено здание, сооружение, объект незавершенного строительства	—
5	Адрес здания, сооружения, объекта незавершенного строительства	—
	Местоположение здания, сооружения, объекта незавершенного строительства	Россия, Челябинская обл., г. Снежинск, Садоводческий потребительский кооператив № 7, участок №232
	Дополнительные сведения о местоположении	—
6	Иные сведения	—

КАРТА-ПЛАН ТЕРРИТОРИИ

Описание местоположения здания, сооружения, объекта незавершенного строительства на земельном участке

1. Сведения о характерных точках контура
вид объекта недвижимости (здание, сооружение, объект незавершенного строительства) здание
кадастровый номер (обозначение) 74:40:1003003:257

Зона № —

Зона №2										
Но ме р ко нту ра	Но ме ра ха ра ктер ных точек конт ура	Существующие			Уточненные			Метод определе ния координат	Средняя квадратиче ская погрешнос ть определе ния координат характерно й точки (M _t), м	Формулы, примененные для расчета средней квадратической погрешности определения координат характерной точки (M _t), м
		Координаты , м		R, м	Координат ы, м		R, м			
		X	Y		X	Y				
1	2	3	4	5	6	7	8	9	10	11
—	—	—	—	—	—	—	—	—	—	—

2. Характеристики здания, сооружения, объекта незавершенного строительства с кадастровым номером (обозначением) 74:40:1003003:257

№ п/п	Наименование характеристики	Значение характеристики
1	2	3
1	Вид объекта недвижимости	здание
2	Ранее присвоенный государственный учетный номер здания, сооружения, объекта незавершенного строительства (кадастровый, инвентарный или условный номер)	—
3	Кадастровый номер земельного участка (земельных участков), в границах которого (которых) расположено здание, сооружение, объект незавершенного строительства	—
4	Номер кадастрового квартала (кадастровых кварталов), в пределах которого (которых) расположено здание, сооружение, объект незавершенного строительства	—
5	Адрес здания, сооружения, объекта незавершенного строительства	—
	Местоположение здания, сооружения, объекта незавершенного строительства	Россия, Челябинская область, г. Снежинск, Садоводческий потребительский кооператив № 7, участок №192
	Дополнительные сведения о местоположении	—
6	Иные сведения	—

КАРТА-ПЛАН ТЕРРИТОРИИ

Описание местоположения здания, сооружения, объекта незавершенного строительства на земельном участке

1. Сведения о характерных точках контура
вид объекта недвижимости (здание, сооружение, объект незавершенного строительства) здание
кадастровый номер (обозначение) 74:40:1003003:258

Зона № —

Но ме р ко нту ра	Но ме ра ха ра ктер ных точек конт ура	Существующие			Уточненные			Метод определе ния координат	Средняя квадратиче ская погрешнос ть определе ния координат характерно й точки (M _t), м	Формулы, примененные для расчета средней квадратической погрешности определения координат характерной точки (M _t), м
		Координаты , м		R, м	Координат ы, м		R, м			
		X	Y		X	Y				
1	2	3	4	5	6	7	8	9	10	11
—	—	—	—	—	—	—	—	—	—	—

2. Характеристики здания, сооружения, объекта незавершенного строительства с кадастровым номером (обозначением) 74:40:1003003:258

№ п/п	Наименование характеристики	Значение характеристики
1	2	3
1	Вид объекта недвижимости	здание
2	Ранее присвоенный государственный учетный номер здания, сооружения, объекта незавершенного строительства (кадастровый, инвентарный или условный номер)	—
3	Кадастровый номер земельного участка (земельных участков), в границах которого (которых) расположено здание, сооружение, объект незавершенного строительства	—
4	Номер кадастрового квартала (кадастровых кварталов), в пределах которого (которых) расположено здание, сооружение, объект незавершенного строительства	—
5	Адрес здания, сооружения, объекта незавершенного строительства	—
	Местоположение здания, сооружения, объекта незавершенного строительства	Россия, Челябинская обл., г. Снежинск, Садоводческий потребительский кооператив № 7, участок №92
	Дополнительные сведения о местоположении	—
6	Иные сведения	—

КАРТА-ПЛАН ТЕРРИТОРИИ

Описание местоположения здания, сооружения, объекта незавершенного строительства на земельном участке

1. Сведения о характерных точках контура
вид объекта недвижимости (здание, сооружение, объект незавершенного строительства) здание
кадастровый номер (обозначение) 74:40:1003003:259

Зона № —

Но ме р ко нту ра	Но ме ра ха ра ктер ных точек конт ура	Существующие			Уточненные			Метод определе ния координат	Средняя квадратиче ская погрешнос ть определе ния координат характерно й точки (M _t), м	Формулы, примененные для расчета средней квадратической погрешности определения координат характерной точки (M _t), м
		Координаты , м		R, м	Координат ы, м		R, м			
		X	Y		X	Y				
1	2	3	4	5	6	7	8	9	10	11
—	—	—	—	—	—	—	—	—	—	—

2. Характеристики здания, сооружения, объекта незавершенного строительства с кадастровым номером (обозначением) 74:40:1003003:259

№ п/п	Наименование характеристики	Значение характеристики
1	2	3
1	Вид объекта недвижимости	здание
2	Ранее присвоенный государственный учетный номер здания, сооружения, объекта незавершенного строительства (кадастровый, инвентарный или условный номер)	—
3	Кадастровый номер земельного участка (земельных участков), в границах которого (которых) расположено здание, сооружение, объект незавершенного строительства	—
4	Номер кадастрового квартала (кадастровых кварталов), в пределах которого (которых) расположено здание, сооружение, объект незавершенного строительства	—
5	Адрес здания, сооружения, объекта незавершенного строительства	—
	Местоположение здания, сооружения, объекта незавершенного строительства	Россия, Челябинская область, г. Снежинск, Садоводческий потребительский кооператив № 7, участок №214
	Дополнительные сведения о местоположении	—
6	Иные сведения	—

КАРТА-ПЛАН ТЕРРИТОРИИ

Описание местоположения здания, сооружения, объекта незавершенного строительства на земельном участке

1. Сведения о характерных точках контура
вид объекта недвижимости (здание, сооружение, объект незавершенного строительства) здание
кадастровый номер (обозначение) 74:40:1003003:260

Зона № —

Формы №2										
Но ме р ко нту ра	Но ме ра ха ра ктер ных точек конт ура	Существующие			Уточненные			Метод определе ния координат	Средняя квадратиче ская погрешнос ть определе ния координат характерно й точки (M _t), м	Формулы, примененные для расчета средней квадратической погрешности определения координат характерной точки (M _t), м
		Координаты , м		R, м	Координат ы, м		R, м			
		X	Y		X	Y				
1	2	3	4	5	6	7	8	9	10	11
—	—	—	—	—	—	—	—	—	—	—

2. Характеристики здания, сооружения, объекта незавершенного строительства с кадастровым номером (обозначением) 74:40:1003003:260

№ п/п	Наименование характеристики	Значение характеристики
1	2	3
1	Вид объекта недвижимости	здание
2	Ранее присвоенный государственный учетный номер здания, сооружения, объекта незавершенного строительства (кадастровый, инвентарный или условный номер)	—
3	Кадастровый номер земельного участка (земельных участков), в границах которого (которых) расположено здание, сооружение, объект незавершенного строительства	—
4	Номер кадастрового квартала (кадастровых кварталов), в пределах которого (которых) расположено здание, сооружение, объект незавершенного строительства	—
5	Адрес здания, сооружения, объекта незавершенного строительства	—
	Местоположение здания, сооружения, объекта незавершенного строительства	Россия, Челябинская обл., г. Снежинск, Садоводческий потребительский кооператив № 7, участок №165
	Дополнительные сведения о местоположении	—
6	Иные сведения	—

КАРТА-ПЛАН ТЕРРИТОРИИ

Описание местоположения здания, сооружения, объекта незавершенного строительства на земельном участке

1. Сведения о характерных точках контура
вид объекта недвижимости (здание, сооружение, объект незавершенного строительства) здание
кадастровый номер (обозначение) 74:40:1003003:261

Зона № —

Формы №2										
Но ме р ко нту ра	Но ме ра ха ра ктер ных точек конт ура	Существующие			Уточненные			Метод определе ния координат	Средняя квадратиче ская погрешнос ть определе ния координат характерно й точки (M _t), м	Формулы, примененные для расчета средней квадратической погрешности определения координат характерной точки (M _t), м
		Координаты , м		R, м	Координат ы, м		R, м			
		X	Y		X	Y				
1	2	3	4	5	6	7	8	9	10	11
—	—	—	—	—	—	—	—	—	—	—

2. Характеристики здания, сооружения, объекта незавершенного строительства с кадастровым номером (обозначением) 74:40:1003003:261

№ п/п	Наименование характеристики	Значение характеристики
1	2	3
1	Вид объекта недвижимости	здание
2	Ранее присвоенный государственный учетный номер здания, сооружения, объекта незавершенного строительства (кадастровый, инвентарный или условный номер)	—
3	Кадастровый номер земельного участка (земельных участков), в границах которого (которых) расположено здание, сооружение, объект незавершенного строительства	—
4	Номер кадастрового квартала (кадастровых кварталов), в пределах которого (которых) расположено здание, сооружение, объект незавершенного строительства	—
5	Адрес здания, сооружения, объекта незавершенного строительства	Челябинская обл., г. Снежинск, уч. 260
	Местоположение здания, сооружения, объекта незавершенного строительства	—
	Дополнительные сведения о местоположении	—
6	Иные сведения	—

КАРТА-ПЛАН ТЕРРИТОРИИ

Описание местоположения здания, сооружения, объекта незавершенного строительства на земельном участке

1. Сведения о характерных точках контура
вид объекта недвижимости (здание, сооружение, объект незавершенного строительства) здание
кадастровый номер (обозначение) 74:40:1003003:263

Зона № —

Формы №2										
Но ме р ко нту ра	Но ме ра ха ра ктер ных точек конт ура	Существующие			Уточненные			Метод определе ния координат	Средняя квадратиче ская погрешнос ть определени я координат характерно й точки (M _t), м	Формулы, примененные для расчета средней квадратической погрешности определения координат характерной точки (M _t), м
		Координаты , м		R, м	Координат ы, м		R, м			
		X	Y		X	Y				
1	2	3	4	5	6	7	8	9	10	11
—	—	—	—	—	—	—	—	—	—	—

2. Характеристики здания, сооружения, объекта незавершенного строительства с кадастровым номером (обозначением) 74:40:1003003:263

№ п/п	Наименование характеристики	Значение характеристики
1	2	3
1	Вид объекта недвижимости	здание
2	Ранее присвоенный государственный учетный номер здания, сооружения, объекта незавершенного строительства (кадастровый, инвентарный или условный номер)	—
3	Кадастровый номер земельного участка (земельных участков), в границах которого (которых) расположено здание, сооружение, объект незавершенного строительства	—
4	Номер кадастрового квартала (кадастровых кварталов), в пределах которого (которых) расположено здание, сооружение, объект незавершенного строительства	—
5	Адрес здания, сооружения, объекта незавершенного строительства	—
	Местоположение здания, сооружения, объекта незавершенного строительства	Россия, Челябинская обл., г. Снежинск, Садоводческий потребительский кооператив № 7, участок №18
	Дополнительные сведения о местоположении	—
6	Иные сведения	—

КАРТА-ПЛАН ТЕРРИТОРИИ

Описание местоположения здания, сооружения, объекта незавершенного строительства на земельном участке

1. Сведения о характерных точках контура
вид объекта недвижимости (здание, сооружение, объект незавершенного строительства) здание
кадастровый номер (обозначение) 74:40:1003003:264

Зона № —

Но ме р ко нту ра	Но ме ра ха ра ктер ных точек конт ура	Существующие			Уточненные			Метод определен ия координат	Средняя квадратиче ская погрешнос ть определени я координат характерно й точки (M _t), м	Формулы, примененные для расчета средней квадратической погрешности определения координат характерной точки (M _t), м
		Координаты , м		R, м	Координат ы, м		R, м			
		X	Y		X	Y				
1	2	3	4	5	6	7	8	9	10	11
—	—	—	—	—	—	—	—	—	—	—

2. Характеристики здания, сооружения, объекта незавершенного строительства с кадастровым номером (обозначением) 74:40:1003003:264

№ п/п	Наименование характеристики	Значение характеристики
1	2	3
1	Вид объекта недвижимости	здание
2	Ранее присвоенный государственный учетный номер здания, сооружения, объекта незавершенного строительства (кадастровый, инвентарный или условный номер)	—
3	Кадастровый номер земельного участка (земельных участков), в границах которого (которых) расположено здание, сооружение, объект незавершенного строительства	—
4	Номер кадастрового квартала (кадастровых кварталов), в пределах которого (которых) расположено здание, сооружение, объект незавершенного строительства	—
5	Адрес здания, сооружения, объекта незавершенного строительства	Челябинская обл., г. Снежинск, уч. 265
	Местоположение здания, сооружения, объекта незавершенного строительства	—
	Дополнительные сведения о местоположении	—
6	Иные сведения	—

КАРТА-ПЛАН ТЕРРИТОРИИ

Описание местоположения здания, сооружения, объекта незавершенного строительства на земельном участке

1. Сведения о характерных точках контура
вид объекта недвижимости (здание, сооружение, объект незавершенного строительства) здание
кадастровый номер (обозначение) 74:40:1003003:265

Зона № —

Формы №2										
Но ме р ко нту ра	Но ме ра ха ра ктер ных точек конт ура	Существующие			Уточненные			Метод определе ния координат	Средняя квадратиче ская погрешнос ть определе ния координат характерно й точки (M _t), м	Формулы, примененные для расчета средней квадратической погрешности определения координат характерной точки (M _t), м
		Координаты , м		R, м	Координат ы, м		R, м			
		X	Y		X	Y				
1	2	3	4	5	6	7	8	9	10	11
—	—	—	—	—	—	—	—	—	—	—

2. Характеристики здания, сооружения, объекта незавершенного строительства с кадастровым номером (обозначением) 74:40:1003003:265

№ п/п	Наименование характеристики	Значение характеристики
1	2	3
1	Вид объекта недвижимости	здание
2	Ранее присвоенный государственный учетный номер здания, сооружения, объекта незавершенного строительства (кадастровый, инвентарный или условный номер)	—
3	Кадастровый номер земельного участка (земельных участков), в границах которого (которых) расположено здание, сооружение, объект незавершенного строительства	—
4	Номер кадастрового квартала (кадастровых кварталов), в пределах которого (которых) расположено здание, сооружение, объект незавершенного строительства	—
5	Адрес здания, сооружения, объекта незавершенного строительства	—
	Местоположение здания, сооружения, объекта незавершенного строительства	Челябинская область, г Снежинск, ПО СНТ 7, уч 6
	Дополнительные сведения о местоположении	ПО СНТ 7
6	Иные сведения	—

КАРТА-ПЛАН ТЕРРИТОРИИ

Описание местоположения здания, сооружения, объекта незавершенного строительства на земельном участке

1. Сведения о характерных точках контура
вид объекта недвижимости (здание, сооружение, объект незавершенного строительства) здание
кадастровый номер (обозначение) 74:40:1003003:266

Зона № —

Формы №2										
Но ме р ко нту ра	Но ме ра ха ра ктер ных точек конт ура	Существующие			Уточненные			Метод определе ния координат	Средняя квадратиче ская погрешнос ть определе ния координат характерно й точки (M _t), м	Формулы, примененные для расчета средней квадратической погрешности определения координат характерной точки (M _t), м
		Координаты , м		R, м	Координат ы, м		R, м			
		X	Y		X	Y				
1	2	3	4	5	6	7	8	9	10	11
—	—	—	—	—	—	—	—	—	—	—

2. Характеристики здания, сооружения, объекта незавершенного строительства с кадастровым номером (обозначением) 74:40:1003003:266

№ п/п	Наименование характеристики	Значение характеристики
1	2	3
1	Вид объекта недвижимости	здание
2	Ранее присвоенный государственный учетный номер здания, сооружения, объекта незавершенного строительства (кадастровый, инвентарный или условный номер)	—
3	Кадастровый номер земельного участка (земельных участков), в границах которого (которых) расположено здание, сооружение, объект незавершенного строительства	—
4	Номер кадастрового квартала (кадастровых кварталов), в пределах которого (которых) расположено здание, сооружение, объект незавершенного строительства	—
5	Адрес здания, сооружения, объекта незавершенного строительства	—
	Местоположение здания, сооружения, объекта незавершенного строительства	Россия, Челябинская обл., г. Снежинск, Садово-огородническое некоммерческое товарищество №7, д. 120
	Дополнительные сведения о местоположении	—
6	Иные сведения	—

КАРТА-ПЛАН ТЕРРИТОРИИ

Описание местоположения здания, сооружения, объекта незавершенного строительства на земельном участке

1. Сведения о характерных точках контура
вид объекта недвижимости (здание, сооружение, объект незавершенного строительства) здание
кадастровый номер (обозначение) 74:40:1003003:267

Зона № —

Но ме р ко нту ра	Но ме ра ха ра ктер ных точек конт ура	Существующие			Уточненные			Метод определен ия координат	Средняя квадратиче ская погрешнос ть определени я координат характерно й точки (M _t), м	Формулы, примененные для расчета средней квадратической погрешности определения координат характерной точки (M _t), м
		Координаты , м		R, м	Координат ы, м		R, м			
		X	Y		X	Y				
1	2	3	4	5	6	7	8	9	10	11
—	—	—	—	—	—	—	—	—	—	—

2. Характеристики здания, сооружения, объекта незавершенного строительства с кадастровым номером (обозначением) 74:40:1003003:267

№ п/п	Наименование характеристики	Значение характеристики
1	2	3
1	Вид объекта недвижимости	здание
2	Ранее присвоенный государственный учетный номер здания, сооружения, объекта незавершенного строительства (кадастровый, инвентарный или условный номер)	—
3	Кадастровый номер земельного участка (земельных участков), в границах которого (которых) расположено здание, сооружение, объект незавершенного строительства	—
4	Номер кадастрового квартала (кадастровых кварталов), в пределах которого (которых) расположено здание, сооружение, объект незавершенного строительства	—
5	Адрес здания, сооружения, объекта незавершенного строительства	—
	Местоположение здания, сооружения, объекта незавершенного строительства	Россия, Челябинская обл., г. Снежинск, ПО Садоводческое некоммерческое товарищество №7, участок №64
	Дополнительные сведения о местоположении	—
6	Иные сведения	—

КАРТА-ПЛАН ТЕРРИТОРИИ

Описание местоположения здания, сооружения, объекта незавершенного строительства на земельном участке

1. Сведения о характерных точках контура
вид объекта недвижимости (здание, сооружение, объект незавершенного строительства) здание
кадастровый номер (обозначение) 74:40:1003003:268

Зона № —

Формы №2										
Но ме р ко нту ра	Но ме ра ха ра ктер ных точек конт ура	Существующие			Уточненные			Метод определе ния координат	Средняя квадратиче ская погрешнос ть определе ния координат характерно й точки (M _t), м	Формулы, примененные для расчета средней квадратической погрешности определения координат характерной точки (M _t), м
		Координаты , м		R, м	Координат ы, м		R, м			
		X	Y		X	Y				
1	2	3	4	5	6	7	8	9	10	11
—	—	—	—	—	—	—	—	—	—	—

2. Характеристики здания, сооружения, объекта незавершенного строительства с кадастровым номером (обозначением) 74:40:1003003:268

№ п/п	Наименование характеристики	Значение характеристики
1	2	3
1	Вид объекта недвижимости	здание
2	Ранее присвоенный государственный учетный номер здания, сооружения, объекта незавершенного строительства (кадастровый, инвентарный или условный номер)	—
3	Кадастровый номер земельного участка (земельных участков), в границах которого (которых) расположено здание, сооружение, объект незавершенного строительства	—
4	Номер кадастрового квартала (кадастровых кварталов), в пределах которого (которых) расположено здание, сооружение, объект незавершенного строительства	—
5	Адрес здания, сооружения, объекта незавершенного строительства	—
	Местоположение здания, сооружения, объекта незавершенного строительства	Россия, Челябинская обл., г. Снежинск, ПО Садоводческое некоммерческое товарищество №7, участок №1
	Дополнительные сведения о местоположении	—
6	Иные сведения	—

КАРТА-ПЛАН ТЕРРИТОРИИ

Описание местоположения здания, сооружения, объекта незавершенного строительства на земельном участке

1. Сведения о характерных точках контура
вид объекта недвижимости (здание, сооружение, объект незавершенного строительства) здание
кадастровый номер (обозначение) 74:40:1003003:269

Зона № —

Формы №2										
Но ме р ко нту ра	Но ме ра ха ра ктер ных точек конт ура	Существующие			Уточненные			Метод определе ния координат	Средняя квадратиче ская погрешнос ть определе ния координат характерно й точки (M _t), м	Формулы, примененные для расчета средней квадратической погрешности определения координат характерной точки (M _t), м
		Координаты , м		R, м	Координат ы, м		R, м			
		X	Y		X	Y				
1	2	3	4	5	6	7	8	9	10	11
—	—	—	—	—	—	—	—	—	—	—

2. Характеристики здания, сооружения, объекта незавершенного строительства с кадастровым номером (обозначением) 74:40:1003003:269

№ п/п	Наименование характеристики	Значение характеристики
1	2	3
1	Вид объекта недвижимости	здание
2	Ранее присвоенный государственный учетный номер здания, сооружения, объекта незавершенного строительства (кадастровый, инвентарный или условный номер)	—
3	Кадастровый номер земельного участка (земельных участков), в границах которого (которых) расположено здание, сооружение, объект незавершенного строительства	—
4	Номер кадастрового квартала (кадастровых кварталов), в пределах которого (которых) расположено здание, сооружение, объект незавершенного строительства	—
5	Адрес здания, сооружения, объекта незавершенного строительства	—
	Местоположение здания, сооружения, объекта незавершенного строительства	Россия, Челябинская обл., г. Снежинск, ПО Садоводческое некоммерческое товарищество №7, участок №173
	Дополнительные сведения о местоположении	—
6	Иные сведения	—

КАРТА-ПЛАН ТЕРРИТОРИИ

Описание местоположения здания, сооружения, объекта незавершенного строительства на земельном участке

1. Сведения о характерных точках контура
вид объекта недвижимости (здание, сооружение, объект незавершенного строительства) здание
кадастровый номер (обозначение) 74:40:1003003:270

Зона № —

Но ме р ко нту ра	Но ме ра ха ра ктер ных точек конт ура	Существующие			Уточненные			Метод определе ния координат	Средняя квадратиче ская погрешнос ть определени я координат характерно й точки (M _t), м	Формулы, примененные для расчета средней квадратической погрешности определения координат характерной точки (M _t), м
		Координаты , м		R, м	Координат ы, м		R, м			
		X	Y		X	Y				
1	2	3	4	5	6	7	8	9	10	11
—	—	—	—	—	—	—	—	—	—	—

2. Характеристики здания, сооружения, объекта незавершенного строительства с кадастровым номером (обозначением) 74:40:1003003:270

№ п/п	Наименование характеристики	Значение характеристики
1	2	3
1	Вид объекта недвижимости	здание
2	Ранее присвоенный государственный учетный номер здания, сооружения, объекта незавершенного строительства (кадастровый, инвентарный или условный номер)	—
3	Кадастровый номер земельного участка (земельных участков), в границах которого (которых) расположено здание, сооружение, объект незавершенного строительства	—
4	Номер кадастрового квартала (кадастровых кварталов), в пределах которого (которых) расположено здание, сооружение, объект незавершенного строительства	—
5	Адрес здания, сооружения, объекта незавершенного строительства	—
	Местоположение здания, сооружения, объекта незавершенного строительства	Россия, Челябинская обл., г. Снежинск, ПО Садоводческое некоммерческое товарищество №7, участок №88
	Дополнительные сведения о местоположении	—
6	Иные сведения	—

КАРТА-ПЛАН ТЕРРИТОРИИ

Описание местоположения здания, сооружения, объекта незавершенного строительства на земельном участке

1. Сведения о характерных точках контура
вид объекта недвижимости (здание, сооружение, объект незавершенного строительства) здание
кадастровый номер (обозначение) 74:40:1003003:271

Зона № —

Но ме р ко нту ра	Но ме ра ха ра ктер ных точек конт ура	Существующие			Уточненные			Метод определе ния координат	Средняя квадратиче ская погрешнос ть определе ния координат характерно й точки (M _t), м	Формулы, примененные для расчета средней квадратической погрешности определения координат характерной точки (M _t), м
		Координаты , м		R, м	Координат ы, м		R, м			
		X	Y		X	Y				
1	2	3	4	5	6	7	8	9	10	11
—	—	—	—	—	—	—	—	—	—	—

2. Характеристики здания, сооружения, объекта незавершенного строительства с кадастровым номером (обозначением) 74:40:1003003:271

№ п/п	Наименование характеристики	Значение характеристики
1	2	3
1	Вид объекта недвижимости	здание
2	Ранее присвоенный государственный учетный номер здания, сооружения, объекта незавершенного строительства (кадастровый, инвентарный или условный номер)	—
3	Кадастровый номер земельного участка (земельных участков), в границах которого (которых) расположено здание, сооружение, объект незавершенного строительства	—
4	Номер кадастрового квартала (кадастровых кварталов), в пределах которого (которых) расположено здание, сооружение, объект незавершенного строительства	—
5	Адрес здания, сооружения, объекта незавершенного строительства	—
	Местоположение здания, сооружения, объекта незавершенного строительства	Россия, Челябинская обл., г. Снежинск, ПО Садоводческое некоммерческое товарищество №7, участок №45
	Дополнительные сведения о местоположении	—
6	Иные сведения	—

КАРТА-ПЛАН ТЕРРИТОРИИ

Описание местоположения здания, сооружения, объекта незавершенного строительства на земельном участке

1. Сведения о характерных точках контура
вид объекта недвижимости (здание, сооружение, объект незавершенного строительства) здание
кадастровый номер (обозначение) 74:40:1003003:272

Зона № —

Но ме р ко нту ра	Но ме ра ха ра ктер ных точек конт ура	Существующие			Уточненные			Метод определе ния координат	Средняя квадратиче ская погрешнос ть определе ния координат характерно й точки (M _t), м	Формулы, примененные для расчета средней квадратической погрешности определения координат характерной точки (M _t), м
		Координаты , м		R, м	Координат ы, м		R, м			
		X	Y		X	Y				
1	2	3	4	5	6	7	8	9	10	11
—	—	—	—	—	—	—	—	—	—	—

2. Характеристики здания, сооружения, объекта незавершенного строительства с кадастровым номером (обозначением) 74:40:1003003:272

№ п/п	Наименование характеристики	Значение характеристики
1	2	3
1	Вид объекта недвижимости	здание
2	Ранее присвоенный государственный учетный номер здания, сооружения, объекта незавершенного строительства (кадастровый, инвентарный или условный номер)	—
3	Кадастровый номер земельного участка (земельных участков), в границах которого (которых) расположено здание, сооружение, объект незавершенного строительства	—
4	Номер кадастрового квартала (кадастровых кварталов), в пределах которого (которых) расположено здание, сооружение, объект незавершенного строительства	—
5	Адрес здания, сооружения, объекта незавершенного строительства	—
	Местоположение здания, сооружения, объекта незавершенного строительства	Россия, Челябинская обл., г. Снежинск, ПО Садоводческое некоммерческое товарищество №7, участок №5
	Дополнительные сведения о местоположении	—
6	Иные сведения	—

КАРТА-ПЛАН ТЕРРИТОРИИ

Описание местоположения здания, сооружения, объекта незавершенного строительства на земельном участке

1. Сведения о характерных точках контура
вид объекта недвижимости (здание, сооружение, объект незавершенного строительства) здание
кадастровый номер (обозначение) 74:40:1003003:273

Зона № —

Но ме р ко нту ра	Но ме ра ха ра ктер ных точек конт ура	Существующие			Уточненные			Метод определе ния координат	Средняя квадратиче ская погрешнос ть определени я координат характерно й точки (M _t), м	Формулы, примененные для расчета средней квадратической погрешности определения координат характерной точки (M _t), м
		Координаты , м		R, м	Координат ы, м		R, м			
		X	Y		X	Y				
1	2	3	4	5	6	7	8	9	10	11
—	—	—	—	—	—	—	—	—	—	—

2. Характеристики здания, сооружения, объекта незавершенного строительства с кадастровым номером (обозначением) 74:40:1003003:273

№ п/п	Наименование характеристики	Значение характеристики
1	2	3
1	Вид объекта недвижимости	здание
2	Ранее присвоенный государственный учетный номер здания, сооружения, объекта незавершенного строительства (кадастровый, инвентарный или условный номер)	—
3	Кадастровый номер земельного участка (земельных участков), в границах которого (которых) расположено здание, сооружение, объект незавершенного строительства	—
4	Номер кадастрового квартала (кадастровых кварталов), в пределах которого (которых) расположено здание, сооружение, объект незавершенного строительства	—
5	Адрес здания, сооружения, объекта незавершенного строительства	—
	Местоположение здания, сооружения, объекта незавершенного строительства	Россия, Челябинская обл., г. Снежинск, ПО Садоводческое некоммерческое товарищество №7, участок №7
	Дополнительные сведения о местоположении	—
6	Иные сведения	—

КАРТА-ПЛАН ТЕРРИТОРИИ

Описание местоположения здания, сооружения, объекта незавершенного строительства на земельном участке

1. Сведения о характерных точках контура
вид объекта недвижимости (здание, сооружение, объект незавершенного строительства) здание
кадастровый номер (обозначение) 74:40:1003003:274

Зона № —

Но ме р ко нту ра	Но ме ра ха ра ктер ных точек конт ура	Существующие			Уточненные			Метод определе ния координат	Средняя квадратиче ская погрешнос ть определе ния координат характерно й точки (M _t), м	Формулы, примененные для расчета средней квадратической погрешности определения координат характерной точки (M _t), м
		Координаты , м		R, м	Координат ы, м		R, м			
		X	Y		X	Y				
1	2	3	4	5	6	7	8	9	10	11
—	—	—	—	—	—	—	—	—	—	—

2. Характеристики здания, сооружения, объекта незавершенного строительства с кадастровым номером (обозначением) 74:40:1003003:274

№ п/п	Наименование характеристики	Значение характеристики
1	2	3
1	Вид объекта недвижимости	здание
2	Ранее присвоенный государственный учетный номер здания, сооружения, объекта незавершенного строительства (кадастровый, инвентарный или условный номер)	—
3	Кадастровый номер земельного участка (земельных участков), в границах которого (которых) расположено здание, сооружение, объект незавершенного строительства	—
4	Номер кадастрового квартала (кадастровых кварталов), в пределах которого (которых) расположено здание, сооружение, объект незавершенного строительства	—
5	Адрес здания, сооружения, объекта незавершенного строительства	—
	Местоположение здания, сооружения, объекта незавершенного строительства	Россия, Челябинская обл., г. Снежинск, ПО Садоводческое некоммерческое товарищество №7, участок №264
	Дополнительные сведения о местоположении	—
6	Иные сведения	—

КАРТА-ПЛАН ТЕРРИТОРИИ

Описание местоположения здания, сооружения, объекта незавершенного строительства на земельном участке

1. Сведения о характерных точках контура
вид объекта недвижимости (здание, сооружение, объект незавершенного строительства) здание
кадастровый номер (обозначение) 74:40:1003003:275

Зона № —

Но ме р ко нту ра	Но ме ра ха ра ктер ных точек конт ура	Существующие			Уточненные			Метод определе ния координат	Средняя квадратиче ская погрешнос ть определени я координат характерно й точки (M _t), м	Формулы, примененные для расчета средней квадратической погрешности определения координат характерной точки (M _t), м
		Координаты , м		R, м	Координат ы, м		R, м			
		X	Y		X	Y				
1	2	3	4	5	6	7	8	9	10	11
—	—	—	—	—	—	—	—	—	—	—

2. Характеристики здания, сооружения, объекта незавершенного строительства с кадастровым номером (обозначением) 74:40:1003003:275

№ п/п	Наименование характеристики	Значение характеристики
1	2	3
1	Вид объекта недвижимости	здание
2	Ранее присвоенный государственный учетный номер здания, сооружения, объекта незавершенного строительства (кадастровый, инвентарный или условный номер)	—
3	Кадастровый номер земельного участка (земельных участков), в границах которого (которых) расположено здание, сооружение, объект незавершенного строительства	—
4	Номер кадастрового квартала (кадастровых кварталов), в пределах которого (которых) расположено здание, сооружение, объект незавершенного строительства	—
5	Адрес здания, сооружения, объекта незавершенного строительства	—
	Местоположение здания, сооружения, объекта незавершенного строительства	Россия, Челябинская обл., г. Снежинск, ПО Садоводческое некоммерческое товарищество №7, участок №22
	Дополнительные сведения о местоположении	—
6	Иные сведения	—

КАРТА-ПЛАН ТЕРРИТОРИИ

Описание местоположения здания, сооружения, объекта незавершенного строительства на земельном участке

1. Сведения о характерных точках контура
вид объекта недвижимости (здание, сооружение, объект незавершенного строительства) здание
кадастровый номер (обозначение) 74:40:1003003:276

Зона № —

Но ме р ко нту ра	Но ме ра ха ра ктер ных точек конт ура	Существующие			Уточненные			Метод определен ия координат	Средняя квадратиче ская погрешнос ть определени я координат характерно й точки (M _t), м	Формулы, примененные для расчета средней квадратической погрешности определения координат характерной точки (M _t), м
		Координаты , м		R, м	Координат ы, м		R, м			
		X	Y		X	Y				
1	2	3	4	5	6	7	8	9	10	11
—	—	—	—	—	—	—	—	—	—	—

2. Характеристики здания, сооружения, объекта незавершенного строительства с кадастровым номером (обозначением) 74:40:1003003:276

№ п/п	Наименование характеристики	Значение характеристики
1	2	3
1	Вид объекта недвижимости	здание
2	Ранее присвоенный государственный учетный номер здания, сооружения, объекта незавершенного строительства (кадастровый, инвентарный или условный номер)	—
3	Кадастровый номер земельного участка (земельных участков), в границах которого (которых) расположено здание, сооружение, объект незавершенного строительства	—
4	Номер кадастрового квартала (кадастровых кварталов), в пределах которого (которых) расположено здание, сооружение, объект незавершенного строительства	—
5	Адрес здания, сооружения, объекта незавершенного строительства	—
	Местоположение здания, сооружения, объекта незавершенного строительства	Россия, Челябинская обл., г. Снежинск, ПО Садоводческое некоммерческое товарищество №7, участок №79
	Дополнительные сведения о местоположении	—
6	Иные сведения	—

КАРТА-ПЛАН ТЕРРИТОРИИ

Описание местоположения здания, сооружения, объекта незавершенного строительства на земельном участке

1. Сведения о характерных точках контура
вид объекта недвижимости (здание, сооружение, объект незавершенного строительства) здание
кадастровый номер (обозначение) 74:40:1003003:277

Зона № —

Формы №2										
Но ме р ко нту ра	Но ме ра ха ра ктер ных точек конт ура	Существующие			Уточненные			Метод определе ния координат	Средняя квадратиче ская погрешнос ть определе ния координат характерно й точки (M _t), м	Формулы, примененные для расчета средней квадратической погрешности определения координат характерной точки (M _t), м
		Координаты , м		R, м	Координат ы, м		R, м			
		X	Y		X	Y				
1	2	3	4	5	6	7	8	9	10	11
—	—	—	—	—	—	—	—	—	—	—

2. Характеристики здания, сооружения, объекта незавершенного строительства с кадастровым номером (обозначением) 74:40:1003003:277

№ п/п	Наименование характеристики	Значение характеристики
1	2	3
1	Вид объекта недвижимости	здание
2	Ранее присвоенный государственный учетный номер здания, сооружения, объекта незавершенного строительства (кадастровый, инвентарный или условный номер)	—
3	Кадастровый номер земельного участка (земельных участков), в границах которого (которых) расположено здание, сооружение, объект незавершенного строительства	—
4	Номер кадастрового квартала (кадастровых кварталов), в пределах которого (которых) расположено здание, сооружение, объект незавершенного строительства	—
5	Адрес здания, сооружения, объекта незавершенного строительства	—
	Местоположение здания, сооружения, объекта незавершенного строительства	Россия, Челябинская обл., г. Снежинск, ПО Садоводческое некоммерческое товарищество №7, участок №66
	Дополнительные сведения о местоположении	—
6	Иные сведения	—

КАРТА-ПЛАН ТЕРРИТОРИИ

Описание местоположения здания, сооружения, объекта незавершенного строительства на земельном участке

1. Сведения о характерных точках контура
вид объекта недвижимости (здание, сооружение, объект незавершенного строительства) здание
кадастровый номер (обозначение) 74:40:1003003:278

Зона № —

Но ме р ко нту ра	Но ме ра ха ра ктер ных точек конт ура	Существующие			Уточненные			Метод определен ия координат	Средняя квадратиче ская погрешнос ть определени я координат характерно й точки (M _t), м	Формулы, примененные для расчета средней квадратической погрешности определения координат характерной точки (M _t), м
		Координаты , м		R, м	Координат ы, м		R, м			
		X	Y		X	Y				
1	2	3	4	5	6	7	8	9	10	11
—	—	—	—	—	—	—	—	—	—	—

2. Характеристики здания, сооружения, объекта незавершенного строительства с кадастровым номером (обозначением) 74:40:1003003:278

№ п/п	Наименование характеристики	Значение характеристики
1	2	3
1	Вид объекта недвижимости	здание
2	Ранее присвоенный государственный учетный номер здания, сооружения, объекта незавершенного строительства (кадастровый, инвентарный или условный номер)	—
3	Кадастровый номер земельного участка (земельных участков), в границах которого (которых) расположено здание, сооружение, объект незавершенного строительства	—
4	Номер кадастрового квартала (кадастровых кварталов), в пределах которого (которых) расположено здание, сооружение, объект незавершенного строительства	—
5	Адрес здания, сооружения, объекта незавершенного строительства	—
	Местоположение здания, сооружения, объекта незавершенного строительства	Россия, Челябинская обл., г. Снежинск, ПО Садоводческое некоммерческое товарищество №7, участок №31
	Дополнительные сведения о местоположении	—
6	Иные сведения	—

КАРТА-ПЛАН ТЕРРИТОРИИ

Описание местоположения здания, сооружения, объекта незавершенного строительства на земельном участке

1. Сведения о характерных точках контура
вид объекта недвижимости (здание, сооружение, объект незавершенного строительства) здание
кадастровый номер (обозначение) 74:40:1003003:279

Зона № —

Таблица №2										
Но ме р ко нту ра	Но ме ра ха ра ктер ных точек конт ура	Существующие			Уточненные			Метод определе ния координат	Средняя квадратиче ская погрешнос ть определе ния координат характерно й точки (M _t), м	Формулы, примененные для расчета средней квадратической погрешности определения координат характерной точки (M _t), м
		Координаты , м		R, м	Координат ы, м		R, м			
		X	Y		X	Y				
1	2	3	4	5	6	7	8	9	10	11
—	—	—	—	—	—	—	—	—	—	—

2. Характеристики здания, сооружения, объекта незавершенного строительства с кадастровым номером (обозначением) 74:40:1003003:279

№ п/п	Наименование характеристики	Значение характеристики
1	2	3
1	Вид объекта недвижимости	здание
2	Ранее присвоенный государственный учетный номер здания, сооружения, объекта незавершенного строительства (кадастровый, инвентарный или условный номер)	—
3	Кадастровый номер земельного участка (земельных участков), в границах которого (которых) расположено здание, сооружение, объект незавершенного строительства	—
4	Номер кадастрового квартала (кадастровых кварталов), в пределах которого (которых) расположено здание, сооружение, объект незавершенного строительства	—
5	Адрес здания, сооружения, объекта незавершенного строительства	—
	Местоположение здания, сооружения, объекта незавершенного строительства	Россия, Челябинская обл., г. Снежинск, ПО Садоводческое некоммерческое товарищество №7, участок №62
	Дополнительные сведения о местоположении	—
6	Иные сведения	—

КАРТА-ПЛАН ТЕРРИТОРИИ

Описание местоположения здания, сооружения, объекта незавершенного строительства на земельном участке

1. Сведения о характерных точках контура
вид объекта недвижимости (здание, сооружение, объект незавершенного строительства) здание
кадастровый номер (обозначение) 74:40:1003003:280

Зона № —

Таблица 1										
Но ме р ко нту ра	Но ме ра ха ра ктер ных точек конт ура	Существующие			Уточненные			Метод определе ния координат	Средняя квадратиче ская погрешнос ть определе ния координат характерно й точки (M _t), м	Формулы, примененные для расчета средней квадратической погрешности определения координат характерной точки (M _t), м
		Координаты , м		R, м	Координат ы, м		R, м			
		X	Y		X	Y				
1	2	3	4	5	6	7	8	9	10	11
—	—	—	—	—	—	—	—	—	—	—

2. Характеристики здания, сооружения, объекта незавершенного строительства с кадастровым номером (обозначением) 74:40:1003003:280

№ п/п	Наименование характеристики	Значение характеристики
1	2	3
1	Вид объекта недвижимости	здание
2	Ранее присвоенный государственный учетный номер здания, сооружения, объекта незавершенного строительства (кадастровый, инвентарный или условный номер)	—
3	Кадастровый номер земельного участка (земельных участков), в границах которого (которых) расположено здание, сооружение, объект незавершенного строительства	—
4	Номер кадастрового квартала (кадастровых кварталов), в пределах которого (которых) расположено здание, сооружение, объект незавершенного строительства	—
5	Адрес здания, сооружения, объекта незавершенного строительства	—
	Местоположение здания, сооружения, объекта незавершенного строительства	Россия, Челябинская обл., г. Снежинск, ПО Садоводческое некоммерческое товарищество №7, участок №34
	Дополнительные сведения о местоположении	—
6	Иные сведения	—

КАРТА-ПЛАН ТЕРРИТОРИИ

Описание местоположения здания, сооружения, объекта незавершенного строительства на земельном участке

1. Сведения о характерных точках контура
вид объекта недвижимости (здание, сооружение, объект незавершенного строительства) здание
кадастровый номер (обозначение) 74:40:1003003:281

Зона № —

Зона №2										
Но ме р ко нту ра	Но ме ра ха ра ктер ных точек конт ура	Существующие			Уточненные			Метод определе ния координат	Средняя квадратиче ская погрешнос ть определе ния координат характерно й точки (M _t), м	Формулы, примененные для расчета средней квадратической погрешности определения координат характерной точки (M _t), м
		Координаты , м		R, м	Координат ы, м		R, м			
		X	Y		X	Y				
1	2	3	4	5	6	7	8	9	10	11
—	—	—	—	—	—	—	—	—	—	—

2. Характеристики здания, сооружения, объекта незавершенного строительства с кадастровым номером (обозначением) 74:40:1003003:281

№ п/п	Наименование характеристики	Значение характеристики
1	2	3
1	Вид объекта недвижимости	здание
2	Ранее присвоенный государственный учетный номер здания, сооружения, объекта незавершенного строительства (кадастровый, инвентарный или условный номер)	—
3	Кадастровый номер земельного участка (земельных участков), в границах которого (которых) расположено здание, сооружение, объект незавершенного строительства	—
4	Номер кадастрового квартала (кадастровых кварталов), в пределах которого (которых) расположено здание, сооружение, объект незавершенного строительства	—
5	Адрес здания, сооружения, объекта незавершенного строительства	—
	Местоположение здания, сооружения, объекта незавершенного строительства	Россия, Челябинская обл., г. Снежинск, ПО Садоводческое некоммерческое товарищество №7, участок №196
	Дополнительные сведения о местоположении	—
6	Иные сведения	—

КАРТА-ПЛАН ТЕРРИТОРИИ

Описание местоположения здания, сооружения, объекта незавершенного строительства на земельном участке

1. Сведения о характерных точках контура
вид объекта недвижимости (здание, сооружение, объект незавершенного строительства) здание
кадастровый номер (обозначение) 74:40:1003003:282

Зона № —

Формы №2										
Но ме р ко нту ра	Но ме ра ха ра ктер ных точек конт ура	Существующие			Уточненные			Метод определе ния координат	Средняя квадратиче ская погрешнос ть определени я координат характерно й точки (M _t), м	Формулы, примененные для расчета средней квадратической погрешности определения координат характерной точки (M _t), м
		Координаты , м		R, м	Координат ы, м		R, м			
		X	Y		X	Y				
1	2	3	4	5	6	7	8	9	10	11
—	—	—	—	—	—	—	—	—	—	—

2. Характеристики здания, сооружения, объекта незавершенного строительства с кадастровым номером (обозначением) 74:40:1003003:282

№ п/п	Наименование характеристики	Значение характеристики
1	2	3
1	Вид объекта недвижимости	здание
2	Ранее присвоенный государственный учетный номер здания, сооружения, объекта незавершенного строительства (кадастровый, инвентарный или условный номер)	—
3	Кадастровый номер земельного участка (земельных участков), в границах которого (которых) расположено здание, сооружение, объект незавершенного строительства	—
4	Номер кадастрового квартала (кадастровых кварталов), в пределах которого (которых) расположено здание, сооружение, объект незавершенного строительства	—
5	Адрес здания, сооружения, объекта незавершенного строительства	—
	Местоположение здания, сооружения, объекта незавершенного строительства	Россия, Челябинская обл., г. Снежинск, ПО Садоводческое некоммерческое товарищество №7, участок №258
	Дополнительные сведения о местоположении	—
6	Иные сведения	—

КАРТА-ПЛАН ТЕРРИТОРИИ

Описание местоположения здания, сооружения, объекта незавершенного строительства на земельном участке

1. Сведения о характерных точках контура
вид объекта недвижимости (здание, сооружение, объект незавершенного строительства) здание
кадастровый номер (обозначение) 74:40:1003003:283

Зона № —

Но ме р ко нту ра	Но ме ра ха ра ктер ных точек конт ура	Существующие			Уточненные			Метод определен ия координат	Средняя квадратиче ская погрешнос ть определени я координат характерно й точки (M _t), м	Формулы, примененные для расчета средней квадратической погрешности определения координат характерной точки (M _t), м
		Координаты , м		R, м	Координат ы, м		R, м			
		X	Y		X	Y				
1	2	3	4	5	6	7	8	9	10	11
—	—	—	—	—	—	—	—	—	—	—

2. Характеристики здания, сооружения, объекта незавершенного строительства с кадастровым номером (обозначением) 74:40:1003003:283

№ п/п	Наименование характеристики	Значение характеристики
1	2	3
1	Вид объекта недвижимости	здание
2	Ранее присвоенный государственный учетный номер здания, сооружения, объекта незавершенного строительства (кадастровый, инвентарный или условный номер)	—
3	Кадастровый номер земельного участка (земельных участков), в границах которого (которых) расположено здание, сооружение, объект незавершенного строительства	—
4	Номер кадастрового квартала (кадастровых кварталов), в пределах которого (которых) расположено здание, сооружение, объект незавершенного строительства	—
5	Адрес здания, сооружения, объекта незавершенного строительства	—
	Местоположение здания, сооружения, объекта незавершенного строительства	Россия, Челябинская обл., г. Снежинск, ПО Садоводческое некоммерческое товарищество №7, участок №30
	Дополнительные сведения о местоположении	—
6	Иные сведения	—

КАРТА-ПЛАН ТЕРРИТОРИИ

Описание местоположения здания, сооружения, объекта незавершенного строительства на земельном участке

1. Сведения о характерных точках контура
вид объекта недвижимости (здание, сооружение, объект незавершенного строительства) здание
кадастровый номер (обозначение) 74:40:1003003:284

Зона № —

Но ме р ко нту ра	Но ме ра ха ра ктер ных точек конт ура	Существующие			Уточненные			Метод определе ния координат	Средняя квадратиче ская погрешнос ть определе ния координат характерно й точки (M _t), м	Формулы, примененные для расчета средней квадратической погрешности определения координат характерной точки (M _t), м
		Координаты , м		R, м	Координат ы, м		R, м			
		X	Y		X	Y				
1	2	3	4	5	6	7	8	9	10	11
—	—	—	—	—	—	—	—	—	—	—

2. Характеристики здания, сооружения, объекта незавершенного строительства с кадастровым номером (обозначением) 74:40:1003003:284

№ п/п	Наименование характеристики	Значение характеристики
1	2	3
1	Вид объекта недвижимости	здание
2	Ранее присвоенный государственный учетный номер здания, сооружения, объекта незавершенного строительства (кадастровый, инвентарный или условный номер)	—
3	Кадастровый номер земельного участка (земельных участков), в границах которого (которых) расположено здание, сооружение, объект незавершенного строительства	—
4	Номер кадастрового квартала (кадастровых кварталов), в пределах которого (которых) расположено здание, сооружение, объект незавершенного строительства	—
5	Адрес здания, сооружения, объекта незавершенного строительства	—
	Местоположение здания, сооружения, объекта незавершенного строительства	Россия, Челябинская обл., г. Снежинск, ПО Садоводческое некоммерческое товарищество №7, участок №82
	Дополнительные сведения о местоположении	—
6	Иные сведения	—

КАРТА-ПЛАН ТЕРРИТОРИИ

Описание местоположения здания, сооружения, объекта незавершенного строительства на земельном участке

1. Сведения о характерных точках контура
вид объекта недвижимости (здание, сооружение, объект незавершенного строительства) здание
кадастровый номер (обозначение) 74:40:1003003:285

Зона № —

Зона №2										
Но ме р ко нту ра	Но ме ра ха ра ктер ных точек конт ура	Существующие			Уточненные			Метод определе ния координат	Средняя квадратиче ская погрешнос ть определе ния координат характерно й точки (M _t), м	Формулы, примененные для расчета средней квадратической погрешности определения координат характерной точки (M _t), м
		Координаты , м		R, м	Координат ы, м		R, м			
		X	Y		X	Y				
1	2	3	4	5	6	7	8	9	10	11
—	—	—	—	—	—	—	—	—	—	—

2. Характеристики здания, сооружения, объекта незавершенного строительства с кадастровым номером (обозначением) 74:40:1003003:285

№ п/п	Наименование характеристики	Значение характеристики
1	2	3
1	Вид объекта недвижимости	здание
2	Ранее присвоенный государственный учетный номер здания, сооружения, объекта незавершенного строительства (кадастровый, инвентарный или условный номер)	—
3	Кадастровый номер земельного участка (земельных участков), в границах которого (которых) расположено здание, сооружение, объект незавершенного строительства	—
4	Номер кадастрового квартала (кадастровых кварталов), в пределах которого (которых) расположено здание, сооружение, объект незавершенного строительства	—
5	Адрес здания, сооружения, объекта незавершенного строительства	—
	Местоположение здания, сооружения, объекта незавершенного строительства	Россия, Челябинская обл., г. Снежинск, ПО Садоводческое некоммерческое товарищество №7, участок №53
	Дополнительные сведения о местоположении	—
6	Иные сведения	—

КАРТА-ПЛАН ТЕРРИТОРИИ

Описание местоположения здания, сооружения, объекта незавершенного строительства на земельном участке

1. Сведения о характерных точках контура
вид объекта недвижимости (здание, сооружение, объект незавершенного строительства) здание
кадастровый номер (обозначение) 74:40:1003003:286

Зона № —

Но ме р ко нту ра	Но ме ра ха ра ктер ных точек конт ура	Существующие			Уточненные			Метод определе ния координат	Средняя квадратиче ская погрешнос ть определе ния координат характерно й точки (M _t), м	Формулы, примененные для расчета средней квадратической погрешности определения координат характерной точки (M _t), м
		Координаты , м		R, м	Координат ы, м		R, м			
		X	Y		X	Y				
1	2	3	4	5	6	7	8	9	10	11
—	—	—	—	—	—	—	—	—	—	—

2. Характеристики здания, сооружения, объекта незавершенного строительства с кадастровым номером (обозначением) 74:40:1003003:286

№ п/п	Наименование характеристики	Значение характеристики
1	2	3
1	Вид объекта недвижимости	здание
2	Ранее присвоенный государственный учетный номер здания, сооружения, объекта незавершенного строительства (кадастровый, инвентарный или условный номер)	—
3	Кадастровый номер земельного участка (земельных участков), в границах которого (которых) расположено здание, сооружение, объект незавершенного строительства	—
4	Номер кадастрового квартала (кадастровых кварталов), в пределах которого (которых) расположено здание, сооружение, объект незавершенного строительства	—
5	Адрес здания, сооружения, объекта незавершенного строительства	—
	Местоположение здания, сооружения, объекта незавершенного строительства	Россия, Челябинская обл., г. Снежинск, ПО Садоводческое некоммерческое товарищество №7, участок №39
	Дополнительные сведения о местоположении	—
6	Иные сведения	—

КАРТА-ПЛАН ТЕРРИТОРИИ

Описание местоположения здания, сооружения, объекта незавершенного строительства на земельном участке

1. Сведения о характерных точках контура
вид объекта недвижимости (здание, сооружение, объект незавершенного строительства) здание
кадастровый номер (обозначение) 74:40:1003003:287

Зона № —

Таблица №2										
Но ме р ко нту ра	Но ме ра ха ра ктер ных точек конт ура	Существующие			Уточненные			Метод определе ния координат	Средняя квадратиче ская погрешнос ть определе ния координат характерно й точки (M _t), м	Формулы, примененные для расчета средней квадратической погрешности определения координат характерной точки (M _t), м
		Координаты , м		R, м	Координат ы, м		R, м			
		X	Y		X	Y				
1	2	3	4	5	6	7	8	9	10	11
—	—	—	—	—	—	—	—	—	—	—

2. Характеристики здания, сооружения, объекта незавершенного строительства с кадастровым номером (обозначением) 74:40:1003003:287

№ п/п	Наименование характеристики	Значение характеристики
1	2	3
1	Вид объекта недвижимости	здание
2	Ранее присвоенный государственный учетный номер здания, сооружения, объекта незавершенного строительства (кадастровый, инвентарный или условный номер)	—
3	Кадастровый номер земельного участка (земельных участков), в границах которого (которых) расположено здание, сооружение, объект незавершенного строительства	—
4	Номер кадастрового квартала (кадастровых кварталов), в пределах которого (которых) расположено здание, сооружение, объект незавершенного строительства	—
5	Адрес здания, сооружения, объекта незавершенного строительства	Челябинская обл., г. Снежинск, уч. 86, снт 7
	Местоположение здания, сооружения, объекта незавершенного строительства	—
	Дополнительные сведения о местоположении	—
6	Иные сведения	—

КАРТА-ПЛАН ТЕРРИТОРИИ

Описание местоположения здания, сооружения, объекта незавершенного строительства на земельном участке

1. Сведения о характерных точках контура
вид объекта недвижимости (здание, сооружение, объект незавершенного строительства) здание
кадастровый номер (обозначение) 74:40:1003003:288

Зона № —

Но ме р ко нту ра	Но ме ра ха ра ктер ных точек конт ура	Существующие			Уточненные			Метод определе ния координат	Средняя квадратиче ская погрешнос ть определе ния координат характерно й точки (M _t), м	Формулы, примененные для расчета средней квадратической погрешности определения координат характерной точки (M _t), м
		Координаты , м		R, м	Координат ы, м		R, м			
		X	Y		X	Y				
1	2	3	4	5	6	7	8	9	10	11
—	—	—	—	—	—	—	—	—	—	—

2. Характеристики здания, сооружения, объекта незавершенного строительства с кадастровым номером (обозначением) 74:40:1003003:288

№ п/п	Наименование характеристики	Значение характеристики
1	2	3
1	Вид объекта недвижимости	здание
2	Ранее присвоенный государственный учетный номер здания, сооружения, объекта незавершенного строительства (кадастровый, инвентарный или условный номер)	—
3	Кадастровый номер земельного участка (земельных участков), в границах которого (которых) расположено здание, сооружение, объект незавершенного строительства	—
4	Номер кадастрового квартала (кадастровых кварталов), в пределах которого (которых) расположено здание, сооружение, объект незавершенного строительства	—
5	Адрес здания, сооружения, объекта незавершенного строительства	—
	Местоположение здания, сооружения, объекта незавершенного строительства	Россия, Челябинская обл., г. Снежинск, ПО Садоводческое некоммерческое товарищество №7, участок №21
	Дополнительные сведения о местоположении	—
6	Иные сведения	—

КАРТА-ПЛАН ТЕРРИТОРИИ

Описание местоположения здания, сооружения, объекта незавершенного строительства на земельном участке

1. Сведения о характерных точках контура
вид объекта недвижимости (здание, сооружение, объект незавершенного строительства) здание
кадастровый номер (обозначение) 74:40:1003003:289

Зона № —

Но ме р ко нту ра	Но ме ра ха ра ктер ных точек конт ура	Существующие			Уточненные			Метод определе ния координат	Средняя квадратиче ская погрешнос ть определе ния координат характерно й точки (M _t), м	Формулы, примененные для расчета средней квадратической погрешности определения координат характерной точки (M _t), м
		Координаты , м		R, м	Координат ы, м		R, м			
		X	Y		X	Y				
1	2	3	4	5	6	7	8	9	10	11
—	—	—	—	—	—	—	—	—	—	—

2. Характеристики здания, сооружения, объекта незавершенного строительства с кадастровым номером (обозначением) 74:40:1003003:289

№ п/п	Наименование характеристики	Значение характеристики
1	2	3
1	Вид объекта недвижимости	здание
2	Ранее присвоенный государственный учетный номер здания, сооружения, объекта незавершенного строительства (кадастровый, инвентарный или условный номер)	—
3	Кадастровый номер земельного участка (земельных участков), в границах которого (которых) расположено здание, сооружение, объект незавершенного строительства	—
4	Номер кадастрового квартала (кадастровых кварталов), в пределах которого (которых) расположено здание, сооружение, объект незавершенного строительства	—
5	Адрес здания, сооружения, объекта незавершенного строительства	—
	Местоположение здания, сооружения, объекта незавершенного строительства	Россия, Челябинская обл., г. Снежинск, ПО Садоводческое некоммерческое товарищество №7, участок №241
	Дополнительные сведения о местоположении	—
6	Иные сведения	—

КАРТА-ПЛАН ТЕРРИТОРИИ

Описание местоположения здания, сооружения, объекта незавершенного строительства на земельном участке

1. Сведения о характерных точках контура
вид объекта недвижимости (здание, сооружение, объект незавершенного строительства) здание
кадастровый номер (обозначение) 74:40:1003003:290

Зона № —

Но ме р ко нту ра	Но ме ра ха ра ктер ных точек конт ура	Существующие			Уточненные			Метод определе ния координат	Средняя квадратиче ская погрешнос ть определе ния координат характерно й точки (M _t), м	Формулы, примененные для расчета средней квадратической погрешности определения координат характерной точки (M _t), м
		Координаты , м		R, м	Координат ы, м		R, м			
		X	Y		X	Y				
1	2	3	4	5	6	7	8	9	10	11
—	—	—	—	—	—	—	—	—	—	—

2. Характеристики здания, сооружения, объекта незавершенного строительства с кадастровым номером (обозначением) 74:40:1003003:290

№ п/п	Наименование характеристики	Значение характеристики
1	2	3
1	Вид объекта недвижимости	здание
2	Ранее присвоенный государственный учетный номер здания, сооружения, объекта незавершенного строительства (кадастровый, инвентарный или условный номер)	—
3	Кадастровый номер земельного участка (земельных участков), в границах которого (которых) расположено здание, сооружение, объект незавершенного строительства	—
4	Номер кадастрового квартала (кадастровых кварталов), в пределах которого (которых) расположено здание, сооружение, объект незавершенного строительства	—
5	Адрес здания, сооружения, объекта незавершенного строительства	—
	Местоположение здания, сооружения, объекта незавершенного строительства	Россия, Челябинская обл., г. Снежинск, ПО Садоводческое некоммерческое товарищество №7, участок №156
	Дополнительные сведения о местоположении	—
6	Иные сведения	—

КАРТА-ПЛАН ТЕРРИТОРИИ

Описание местоположения здания, сооружения, объекта незавершенного строительства на земельном участке

1. Сведения о характерных точках контура
вид объекта недвижимости (здание, сооружение, объект незавершенного строительства) здание
кадастровый номер (обозначение) 74:40:1003003:292

Зона № —

Таблица 1										
Но ме р ко нту ра	Но ме ра ха ра ктер ных точек конт ура	Существующие			Уточненные			Метод определен ия координат	Средняя квадратиче ская погрешнос ть определени я координат характерно й точки (M _t), м	Формулы, примененные для расчета средней квадратической погрешности определения координат характерной точки (M _t), м
		Координаты , м		R, м	Координат ы, м		R, м			
		X	Y		X	Y				
1	2	3	4	5	6	7	8	9	10	11
—	—	—	—	—	—	—	—	—	—	—

2. Характеристики здания, сооружения, объекта незавершенного строительства с кадастровым номером (обозначением) 74:40:1003003:292

№ п/п	Наименование характеристики	Значение характеристики
1	2	3
1	Вид объекта недвижимости	здание
2	Ранее присвоенный государственный учетный номер здания, сооружения, объекта незавершенного строительства (кадастровый, инвентарный или условный номер)	—
3	Кадастровый номер земельного участка (земельных участков), в границах которого (которых) расположено здание, сооружение, объект незавершенного строительства	—
4	Номер кадастрового квартала (кадастровых кварталов), в пределах которого (которых) расположено здание, сооружение, объект незавершенного строительства	—
5	Адрес здания, сооружения, объекта незавершенного строительства	—
	Местоположение здания, сооружения, объекта незавершенного строительства	Россия, Челябинская обл., г. Снежинск, ПО Садоводческое некоммерческое товарищество №7, участок №126
	Дополнительные сведения о местоположении	—
6	Иные сведения	—

КАРТА-ПЛАН ТЕРРИТОРИИ

Описание местоположения здания, сооружения, объекта незавершенного строительства на земельном участке

1. Сведения о характерных точках контура
вид объекта недвижимости (здание, сооружение, объект незавершенного строительства) здание
кадастровый номер (обозначение) 74:40:1003003:293

Зона № —

Формы №2										
Но ме р ко нту ра	Но ме ра ха ра ктер ных точек конт ура	Существующие			Уточненные			Метод определе ния координат	Средняя квадратиче ская погрешнос ть определени я координат характерно й точки (M _t), м	Формулы, примененные для расчета средней квадратической погрешности определения координат характерной точки (M _t), м
		Координаты , м		R, м	Координат ы, м		R, м			
		X	Y		X	Y				
1	2	3	4	5	6	7	8	9	10	11
—	—	—	—	—	—	—	—	—	—	—

2. Характеристики здания, сооружения, объекта незавершенного строительства с кадастровым номером (обозначением) 74:40:1003003:293

№ п/п	Наименование характеристики	Значение характеристики
1	2	3
1	Вид объекта недвижимости	здание
2	Ранее присвоенный государственный учетный номер здания, сооружения, объекта незавершенного строительства (кадастровый, инвентарный или условный номер)	—
3	Кадастровый номер земельного участка (земельных участков), в границах которого (которых) расположено здание, сооружение, объект незавершенного строительства	—
4	Номер кадастрового квартала (кадастровых кварталов), в пределах которого (которых) расположено здание, сооружение, объект незавершенного строительства	—
5	Адрес здания, сооружения, объекта незавершенного строительства	—
	Местоположение здания, сооружения, объекта незавершенного строительства	Россия, Челябинская обл., г. Снежинск, ПО Садоводческое некоммерческое товарищество №7, участок №141
	Дополнительные сведения о местоположении	—
6	Иные сведения	—

КАРТА-ПЛАН ТЕРРИТОРИИ

Описание местоположения здания, сооружения, объекта незавершенного строительства на земельном участке

1. Сведения о характерных точках контура
вид объекта недвижимости (здание, сооружение, объект незавершенного строительства) здание
кадастровый номер (обозначение) 74:40:1003003:294

Зона № —

Но ме р ко нту ра	Но ме ра ха ра ктер ных точек конт ура	Существующие			Уточненные			Метод определе ния координат	Средняя квадратиче ская погрешнос ть определени я координат характерно й точки (M _t), м	Формулы, примененные для расчета средней квадратической погрешности определения координат характерной точки (M _t), м
		Координаты , м		R, м	Координат ы, м		R, м			
		X	Y		X	Y				
1	2	3	4	5	6	7	8	9	10	11
—	—	—	—	—	—	—	—	—	—	—

2. Характеристики здания, сооружения, объекта незавершенного строительства с кадастровым номером (обозначением) 74:40:1003003:294

№ п/п	Наименование характеристики	Значение характеристики
1	2	3
1	Вид объекта недвижимости	здание
2	Ранее присвоенный государственный учетный номер здания, сооружения, объекта незавершенного строительства (кадастровый, инвентарный или условный номер)	—
3	Кадастровый номер земельного участка (земельных участков), в границах которого (которых) расположено здание, сооружение, объект незавершенного строительства	—
4	Номер кадастрового квартала (кадастровых кварталов), в пределах которого (которых) расположено здание, сооружение, объект незавершенного строительства	—
5	Адрес здания, сооружения, объекта незавершенного строительства	—
	Местоположение здания, сооружения, объекта незавершенного строительства	Россия, Челябинская обл., г. Снежинск, ПО Садоводческое некоммерческое товарищество №7, участок №127
	Дополнительные сведения о местоположении	—
6	Иные сведения	—

КАРТА-ПЛАН ТЕРРИТОРИИ

Описание местоположения здания, сооружения, объекта незавершенного строительства на земельном участке

1. Сведения о характерных точках контура
вид объекта недвижимости (здание, сооружение, объект незавершенного строительства) здание
кадастровый номер (обозначение) 74:40:1003003:295

Зона № —

Но ме р ко нту ра	Но ме ра ха ра ктер ных точек конт ура	Существующие			Уточненные			Метод определе ния координат	Средняя квадратиче ская погрешнос ть определе ния координат характерно й точки (M _t), м	Формулы, примененные для расчета средней квадратической погрешности определения координат характерной точки (M _t), м
		Координаты , м		R, м	Координат ы, м		R, м			
		X	Y		X	Y				
1	2	3	4	5	6	7	8	9	10	11
—	—	—	—	—	—	—	—	—	—	—

2. Характеристики здания, сооружения, объекта незавершенного строительства с кадастровым номером (обозначением) 74:40:1003003:295

№ п/п	Наименование характеристики	Значение характеристики
1	2	3
1	Вид объекта недвижимости	здание
2	Ранее присвоенный государственный учетный номер здания, сооружения, объекта незавершенного строительства (кадастровый, инвентарный или условный номер)	—
3	Кадастровый номер земельного участка (земельных участков), в границах которого (которых) расположено здание, сооружение, объект незавершенного строительства	—
4	Номер кадастрового квартала (кадастровых кварталов), в пределах которого (которых) расположено здание, сооружение, объект незавершенного строительства	—
5	Адрес здания, сооружения, объекта незавершенного строительства	—
	Местоположение здания, сооружения, объекта незавершенного строительства	Россия, Челябинская обл., г. Снежинск, ПО Садоводческое некоммерческое товарищество №7, участок №37
	Дополнительные сведения о местоположении	—
6	Иные сведения	—

КАРТА-ПЛАН ТЕРРИТОРИИ

Описание местоположения здания, сооружения, объекта незавершенного строительства на земельном участке

1. Сведения о характерных точках контура
вид объекта недвижимости (здание, сооружение, объект незавершенного строительства) здание
кадастровый номер (обозначение) 74:40:1003003:296

Зона № —

Формы №2										
Но ме р ко нту ра	Но ме ра ха ра ктер ных точек конт ура	Существующие			Уточненные			Метод определе ния координат	Средняя квадратиче ская погрешнос ть определе ния координат характерно й точки (M _t), м	Формулы, примененные для расчета средней квадратической погрешности определения координат характерной точки (M _t), м
		Координаты , м		R, м	Координат ы, м		R, м			
		X	Y		X	Y				
1	2	3	4	5	6	7	8	9	10	11
—	—	—	—	—	—	—	—	—	—	—

2. Характеристики здания, сооружения, объекта незавершенного строительства с кадастровым номером (обозначением) 74:40:1003003:296

№ п/п	Наименование характеристики	Значение характеристики
1	2	3
1	Вид объекта недвижимости	здание
2	Ранее присвоенный государственный учетный номер здания, сооружения, объекта незавершенного строительства (кадастровый, инвентарный или условный номер)	—
3	Кадастровый номер земельного участка (земельных участков), в границах которого (которых) расположено здание, сооружение, объект незавершенного строительства	—
4	Номер кадастрового квартала (кадастровых кварталов), в пределах которого (которых) расположено здание, сооружение, объект незавершенного строительства	—
5	Адрес здания, сооружения, объекта незавершенного строительства	—
	Местоположение здания, сооружения, объекта незавершенного строительства	Россия, Челябинская обл., г. Снежинск, ПО Садоводческое некоммерческое товарищество №7, участок №199
	Дополнительные сведения о местоположении	—
6	Иные сведения	—

КАРТА-ПЛАН ТЕРРИТОРИИ

Описание местоположения здания, сооружения, объекта незавершенного строительства на земельном участке

1. Сведения о характерных точках контура
вид объекта недвижимости (здание, сооружение, объект незавершенного строительства) здание
кадастровый номер (обозначение) 74:40:1003003:297

Зона № —

Формы №2										
Но ме р ко нту ра	Но ме ра ха ра ктер ных точек конт ура	Существующие			Уточненные			Метод определе ния координат	Средняя квадратиче ская погрешнос ть определени я координат характерно й точки (M _t), м	Формулы, примененные для расчета средней квадратической погрешности определения координат характерной точки (M _t), м
		Координаты , м		R, м	Координат ы, м		R, м			
		X	Y		X	Y				
1	2	3	4	5	6	7	8	9	10	11
—	—	—	—	—	—	—	—	—	—	—

2. Характеристики здания, сооружения, объекта незавершенного строительства с кадастровым номером (обозначением) 74:40:1003003:297

№ п/п	Наименование характеристики	Значение характеристики
1	2	3
1	Вид объекта недвижимости	здание
2	Ранее присвоенный государственный учетный номер здания, сооружения, объекта незавершенного строительства (кадастровый, инвентарный или условный номер)	—
3	Кадастровый номер земельного участка (земельных участков), в границах которого (которых) расположено здание, сооружение, объект незавершенного строительства	—
4	Номер кадастрового квартала (кадастровых кварталов), в пределах которого (которых) расположено здание, сооружение, объект незавершенного строительства	—
5	Адрес здания, сооружения, объекта незавершенного строительства	—
	Местоположение здания, сооружения, объекта незавершенного строительства	Россия, Челябинская обл., г. Снежинск, Садово-огородническое некоммерческое товарищество №7, участок №201, 203
	Дополнительные сведения о местоположении	—
6	Иные сведения	—

КАРТА-ПЛАН ТЕРРИТОРИИ

Описание местоположения здания, сооружения, объекта незавершенного строительства на земельном участке

1. Сведения о характерных точках контура
вид объекта недвижимости (здание, сооружение, объект незавершенного строительства) здание
кадастровый номер (обозначение) 74:40:1003003:298

Зона № —

Но ме р ко нту ра	Но ме ра ха ра ктер ных точек конт ура	Существующие			Уточненные			Метод определе ния координат	Средняя квадратиче ская погрешнос ть определе ния координат характерно й точки (M _t), м	Формулы, примененные для расчета средней квадратической погрешности определения координат характерной точки (M _t), м
		Координаты , м		R, м	Координат ы, м		R, м			
		X	Y		X	Y				
1	2	3	4	5	6	7	8	9	10	11
—	—	—	—	—	—	—	—	—	—	—

2. Характеристики здания, сооружения, объекта незавершенного строительства с кадастровым номером (обозначением) 74:40:1003003:298

№ п/п	Наименование характеристики	Значение характеристики
1	2	3
1	Вид объекта недвижимости	здание
2	Ранее присвоенный государственный учетный номер здания, сооружения, объекта незавершенного строительства (кадастровый, инвентарный или условный номер)	—
3	Кадастровый номер земельного участка (земельных участков), в границах которого (которых) расположено здание, сооружение, объект незавершенного строительства	—
4	Номер кадастрового квартала (кадастровых кварталов), в пределах которого (которых) расположено здание, сооружение, объект незавершенного строительства	—
5	Адрес здания, сооружения, объекта незавершенного строительства	—
	Местоположение здания, сооружения, объекта незавершенного строительства	Россия, Челябинская обл., г. Снежинск, ПО Садоводческое некоммерческое товарищество №7, участок №9
	Дополнительные сведения о местоположении	—
6	Иные сведения	—

КАРТА-ПЛАН ТЕРРИТОРИИ

Описание местоположения здания, сооружения, объекта незавершенного строительства на земельном участке

1. Сведения о характерных точках контура
вид объекта недвижимости (здание, сооружение, объект незавершенного строительства) здание
кадастровый номер (обозначение) 74:40:1003003:299

Зона № —

Формы №2										
Но ме р ко нту ра	Но ме ра ха ра ктер ных точек конт ура	Существующие			Уточненные			Метод определе ния координат	Средняя квадратиче ская погрешнос ть определе ния координат характерно й точки (M _t), м	Формулы, примененные для расчета средней квадратической погрешности определения координат характерной точки (M _t), м
		Координаты , м		R, м	Координат ы, м		R, м			
		X	Y		X	Y				
1	2	3	4	5	6	7	8	9	10	11
—	—	—	—	—	—	—	—	—	—	—

2. Характеристики здания, сооружения, объекта незавершенного строительства с кадастровым номером (обозначением) 74:40:1003003:299

№ п/п	Наименование характеристики	Значение характеристики
1	2	3
1	Вид объекта недвижимости	здание
2	Ранее присвоенный государственный учетный номер здания, сооружения, объекта незавершенного строительства (кадастровый, инвентарный или условный номер)	—
3	Кадастровый номер земельного участка (земельных участков), в границах которого (которых) расположено здание, сооружение, объект незавершенного строительства	—
4	Номер кадастрового квартала (кадастровых кварталов), в пределах которого (которых) расположено здание, сооружение, объект незавершенного строительства	—
5	Адрес здания, сооружения, объекта незавершенного строительства	—
	Местоположение здания, сооружения, объекта незавершенного строительства	Челябинская обл., г. Снежинск, Садоводческое некоммерческое товарищество №7, участок №202
	Дополнительные сведения о местоположении	—
6	Иные сведения	—

КАРТА-ПЛАН ТЕРРИТОРИИ

Описание местоположения здания, сооружения, объекта незавершенного строительства на земельном участке

1. Сведения о характерных точках контура
вид объекта недвижимости (здание, сооружение, объект незавершенного строительства) здание
кадастровый номер (обозначение) 74:40:1003003:300

Зона № —

Но ме р ко нту ра	Но ме ра ха ра ктер ных точек конт ура	Существующие			Уточненные			Метод определе ния координат	Средняя квадратиче ская погрешнос ть определени я координат характерно й точки (M _t), м	Формулы, примененные для расчета средней квадратической погрешности определения координат характерной точки (M _t), м
		Координаты , м		R, м	Координат ы, м		R, м			
		X	Y		X	Y				
1	2	3	4	5	6	7	8	9	10	11
—	—	—	—	—	—	—	—	—	—	—

2. Характеристики здания, сооружения, объекта незавершенного строительства с кадастровым номером (обозначением) 74:40:1003003:300

№ п/п	Наименование характеристики	Значение характеристики
1	2	3
1	Вид объекта недвижимости	здание
2	Ранее присвоенный государственный учетный номер здания, сооружения, объекта незавершенного строительства (кадастровый, инвентарный или условный номер)	—
3	Кадастровый номер земельного участка (земельных участков), в границах которого (которых) расположено здание, сооружение, объект незавершенного строительства	—
4	Номер кадастрового квартала (кадастровых кварталов), в пределах которого (которых) расположено здание, сооружение, объект незавершенного строительства	—
5	Адрес здания, сооружения, объекта незавершенного строительства	—
	Местоположение здания, сооружения, объекта незавершенного строительства	Россия, Челябинская обл., г. Снежинск, Садоводческое некоммерческое товарищество №7, участок №58а
	Дополнительные сведения о местоположении	—
6	Иные сведения	—

КАРТА-ПЛАН ТЕРРИТОРИИ

Описание местоположения здания, сооружения, объекта незавершенного строительства на земельном участке

1. Сведения о характерных точках контура
вид объекта недвижимости (здание, сооружение, объект незавершенного строительства) здание
кадастровый номер (обозначение) 74:40:1003003:301

Зона № —

Но ме р ко нту ра	Но ме ра ха ра ктер ных точек конт ура	Существующие			Уточненные			Метод определе ния координат	Средняя квадратиче ская погрешнос ть определени я координат характерно й точки (M _t), м	Формулы, примененные для расчета средней квадратической погрешности определения координат характерной точки (M _t), м
		Координаты , м		R, м	Координат ы, м		R, м			
		X	Y		X	Y				
1	2	3	4	5	6	7	8	9	10	11
—	—	—	—	—	—	—	—	—	—	—

2. Характеристики здания, сооружения, объекта незавершенного строительства с кадастровым номером (обозначением) 74:40:1003003:301

№ п/п	Наименование характеристики	Значение характеристики
1	2	3
1	Вид объекта недвижимости	здание
2	Ранее присвоенный государственный учетный номер здания, сооружения, объекта незавершенного строительства (кадастровый, инвентарный или условный номер)	—
3	Кадастровый номер земельного участка (земельных участков), в границах которого (которых) расположено здание, сооружение, объект незавершенного строительства	—
4	Номер кадастрового квартала (кадастровых кварталов), в пределах которого (которых) расположено здание, сооружение, объект незавершенного строительства	—
5	Адрес здания, сооружения, объекта незавершенного строительства	—
	Местоположение здания, сооружения, объекта незавершенного строительства	Россия, Челябинская обл., г. Снежинск, Садоводческое некоммерческое товарищество №7, участок №136
	Дополнительные сведения о местоположении	—
6	Иные сведения	—

КАРТА-ПЛАН ТЕРРИТОРИИ																																						
Описание местоположения здания, сооружения, объекта незавершенного строительства на земельном участке																																						
<p align="center">1. Сведения о характерных точках контура вид объекта недвижимости (здание, сооружение, объект незавершенного строительства) здание кадастровый номер (обозначение) 74:40:1003003:302</p> <p>Зона № —</p>																																						
Но ме р ко нту ра	Но ме ра ха ра ктер ных точек конт ура	Существующие		R, м	Уточненные		R, м	Метод определе ния координат	Средняя квадратиче ская погрешнос ть определени я координат характерно й точки (M _t), м	Формулы, примененные для расчета средней квадратической погрешности определения координат характерной точки (M _t), м																												
		Координаты , м			Координат ы, м																																	
		X	Y		X	Y																																
1	2	3	4	5	6	7	8	9	10	11																												
—	—	—	—	—	—	—	—	—	—	—																												
<p align="center">2. Характеристики здания, сооружения, объекта незавершенного строительства с кадастровым номером (обозначением) 74:40:1003003:302</p> <table border="1"> <thead> <tr> <th>№ п/п</th> <th>Наименование характеристики</th> <th>Значение характеристики</th> </tr> <tr> <th>1</th> <th>2</th> <th>3</th> </tr> </thead> <tbody> <tr> <td>1</td> <td>Вид объекта недвижимости</td> <td>здание</td> </tr> <tr> <td>2</td> <td>Ранее присвоенный государственный учетный номер здания, сооружения, объекта незавершенного строительства (кадастровый, инвентарный или условный номер)</td> <td>—</td> </tr> <tr> <td>3</td> <td>Кадастровый номер земельного участка (земельных участков), в границах которого (которых) расположено здание, сооружение, объект незавершенного строительства</td> <td>—</td> </tr> <tr> <td>4</td> <td>Номер кадастрового квартала (кадастровых кварталов), в пределах которого (которых) расположено здание, сооружение, объект незавершенного строительства</td> <td>—</td> </tr> <tr> <td rowspan="3">5</td> <td>Адрес здания, сооружения, объекта незавершенного строительства</td> <td>—</td> </tr> <tr> <td>Местоположение здания, сооружения, объекта незавершенного строительства</td> <td>Россия, Челябинская обл., г. Снежинск, ПО Садоводческое некоммерческое товарищество №7, участок №26</td> </tr> <tr> <td>Дополнительные сведения о местоположении</td> <td>—</td> </tr> <tr> <td>6</td> <td>Иные сведения</td> <td>—</td> </tr> </tbody> </table>											№ п/п	Наименование характеристики	Значение характеристики	1	2	3	1	Вид объекта недвижимости	здание	2	Ранее присвоенный государственный учетный номер здания, сооружения, объекта незавершенного строительства (кадастровый, инвентарный или условный номер)	—	3	Кадастровый номер земельного участка (земельных участков), в границах которого (которых) расположено здание, сооружение, объект незавершенного строительства	—	4	Номер кадастрового квартала (кадастровых кварталов), в пределах которого (которых) расположено здание, сооружение, объект незавершенного строительства	—	5	Адрес здания, сооружения, объекта незавершенного строительства	—	Местоположение здания, сооружения, объекта незавершенного строительства	Россия, Челябинская обл., г. Снежинск, ПО Садоводческое некоммерческое товарищество №7, участок №26	Дополнительные сведения о местоположении	—	6	Иные сведения	—
№ п/п	Наименование характеристики	Значение характеристики																																				
1	2	3																																				
1	Вид объекта недвижимости	здание																																				
2	Ранее присвоенный государственный учетный номер здания, сооружения, объекта незавершенного строительства (кадастровый, инвентарный или условный номер)	—																																				
3	Кадастровый номер земельного участка (земельных участков), в границах которого (которых) расположено здание, сооружение, объект незавершенного строительства	—																																				
4	Номер кадастрового квартала (кадастровых кварталов), в пределах которого (которых) расположено здание, сооружение, объект незавершенного строительства	—																																				
5	Адрес здания, сооружения, объекта незавершенного строительства	—																																				
	Местоположение здания, сооружения, объекта незавершенного строительства	Россия, Челябинская обл., г. Снежинск, ПО Садоводческое некоммерческое товарищество №7, участок №26																																				
	Дополнительные сведения о местоположении	—																																				
6	Иные сведения	—																																				

КАРТА-ПЛАН ТЕРРИТОРИИ

Описание местоположения здания, сооружения, объекта незавершенного строительства на земельном участке

1. Сведения о характерных точках контура
вид объекта недвижимости (здание, сооружение, объект незавершенного строительства) здание
кадастровый номер (обозначение) 74:40:1003003:303

Зона № —

Но ме р ко нту ра	Но ме ра ха ра ктер ных точек конт ура	Существующие			Уточненные			Метод определе ния координат	Средняя квадратиче ская погрешнос ть определе ния координат характерно й точки (M _t), м	Формулы, примененные для расчета средней квадратической погрешности определения координат характерной точки (M _t), м
		Координаты , м		R, м	Координат ы, м		R, м			
		X	Y		X	Y				
1	2	3	4	5	6	7	8	9	10	11
—	—	—	—	—	—	—	—	—	—	—

2. Характеристики здания, сооружения, объекта незавершенного строительства с кадастровым номером (обозначением) 74:40:1003003:303

№ п/п	Наименование характеристики	Значение характеристики
1	2	3
1	Вид объекта недвижимости	здание
2	Ранее присвоенный государственный учетный номер здания, сооружения, объекта незавершенного строительства (кадастровый, инвентарный или условный номер)	—
3	Кадастровый номер земельного участка (земельных участков), в границах которого (которых) расположено здание, сооружение, объект незавершенного строительства	—
4	Номер кадастрового квартала (кадастровых кварталов), в пределах которого (которых) расположено здание, сооружение, объект незавершенного строительства	—
5	Адрес здания, сооружения, объекта незавершенного строительства	—
	Местоположение здания, сооружения, объекта незавершенного строительства	Россия, Челябинская обл., г. Снежинск, ПО Садоводческое некоммерческое товарищество №7, участок №58
	Дополнительные сведения о местоположении	—
6	Иные сведения	—

КАРТА-ПЛАН ТЕРРИТОРИИ

Описание местоположения здания, сооружения, объекта незавершенного строительства на земельном участке

1. Сведения о характерных точках контура
вид объекта недвижимости (здание, сооружение, объект незавершенного строительства) здание
кадастровый номер (обозначение) 74:40:1003003:304

Зона № —

Формы №2										
Но ме р ко нту ра	Но ме ра ха ра ктер ных точек конт ура	Существующие			Уточненные			Метод определе ния координат	Средняя квадратиче ская погрешнос ть определе ния координат характерно й точки (M _t), м	Формулы, примененные для расчета средней квадратической погрешности определения координат характерной точки (M _t), м
		Координаты , м		R, м	Координат ы, м		R, м			
		X	Y		X	Y				
1	2	3	4	5	6	7	8	9	10	11
—	—	—	—	—	—	—	—	—	—	—

2. Характеристики здания, сооружения, объекта незавершенного строительства с кадастровым номером (обозначением) 74:40:1003003:304

№ п/п	Наименование характеристики	Значение характеристики
1	2	3
1	Вид объекта недвижимости	здание
2	Ранее присвоенный государственный учетный номер здания, сооружения, объекта незавершенного строительства (кадастровый, инвентарный или условный номер)	—
3	Кадастровый номер земельного участка (земельных участков), в границах которого (которых) расположено здание, сооружение, объект незавершенного строительства	—
4	Номер кадастрового квартала (кадастровых кварталов), в пределах которого (которых) расположено здание, сооружение, объект незавершенного строительства	—
5	Адрес здания, сооружения, объекта незавершенного строительства	Челябинская обл., г. Снежинск, уч. 152
	Местоположение здания, сооружения, объекта незавершенного строительства	—
	Дополнительные сведения о местоположении	—
6	Иные сведения	—

КАРТА-ПЛАН ТЕРРИТОРИИ

Описание местоположения здания, сооружения, объекта незавершенного строительства на земельном участке

1. Сведения о характерных точках контура
вид объекта недвижимости (здание, сооружение, объект незавершенного строительства) здание
кадастровый номер (обозначение) 74:40:1003003:305

Зона № —

Формы №2										
Но ме р ко нту ра	Но ме ра ха ра ктер ных точек конт ура	Существующие			Уточненные			Метод определе ния координат	Средняя квадратиче ская погрешнос ть определени я координат характерно й точки (M _t), м	Формулы, примененные для расчета средней квадратической погрешности определения координат характерной точки (M _t), м
		Координаты , м		R, м	Координат ы, м		R, м			
		X	Y		X	Y				
1	2	3	4	5	6	7	8	9	10	11
—	—	—	—	—	—	—	—	—	—	—

2. Характеристики здания, сооружения, объекта незавершенного строительства с кадастровым номером (обозначением) 74:40:1003003:305

№ п/п	Наименование характеристики	Значение характеристики
1	2	3
1	Вид объекта недвижимости	здание
2	Ранее присвоенный государственный учетный номер здания, сооружения, объекта незавершенного строительства (кадастровый, инвентарный или условный номер)	—
3	Кадастровый номер земельного участка (земельных участков), в границах которого (которых) расположено здание, сооружение, объект незавершенного строительства	—
4	Номер кадастрового квартала (кадастровых кварталов), в пределах которого (которых) расположено здание, сооружение, объект незавершенного строительства	—
5	Адрес здания, сооружения, объекта незавершенного строительства	—
	Местоположение здания, сооружения, объекта незавершенного строительства	Россия, Челябинская обл., г. Снежинск, Садоводческое некоммерческое товарищество №7, участок №176
	Дополнительные сведения о местоположении	—
6	Иные сведения	—

КАРТА-ПЛАН ТЕРРИТОРИИ

Описание местоположения здания, сооружения, объекта незавершенного строительства на земельном участке

1. Сведения о характерных точках контура
вид объекта недвижимости (здание, сооружение, объект незавершенного строительства) здание
кадастровый номер (обозначение) 74:40:1003003:306

Зона № —

Но ме р ко нту ра	Но ме ра ха ра ктер ных точек конт ура	Существующие			Уточненные			Метод определе ния координат	Средняя квадратиче ская погрешнос ть определе ния координат характерно й точки (M _t), м	Формулы, примененные для расчета средней квадратической погрешности определения координат характерной точки (M _t), м
		Координаты , м		R, м	Координат ы, м		R, м			
		X	Y		X	Y				
1	2	3	4	5	6	7	8	9	10	11
—	—	—	—	—	—	—	—	—	—	—

2. Характеристики здания, сооружения, объекта незавершенного строительства с кадастровым номером (обозначением) 74:40:1003003:306

№ п/п	Наименование характеристики	Значение характеристики
1	2	3
1	Вид объекта недвижимости	здание
2	Ранее присвоенный государственный учетный номер здания, сооружения, объекта незавершенного строительства (кадастровый, инвентарный или условный номер)	—
3	Кадастровый номер земельного участка (земельных участков), в границах которого (которых) расположено здание, сооружение, объект незавершенного строительства	—
4	Номер кадастрового квартала (кадастровых кварталов), в пределах которого (которых) расположено здание, сооружение, объект незавершенного строительства	—
5	Адрес здания, сооружения, объекта незавершенного строительства	—
	Местоположение здания, сооружения, объекта незавершенного строительства	Россия, Челябинская обл., г. Снежинск, ПО Садоводческое некоммерческое товарищество №7, участок №146
	Дополнительные сведения о местоположении	—
6	Иные сведения	—

КАРТА-ПЛАН ТЕРРИТОРИИ

Описание местоположения здания, сооружения, объекта незавершенного строительства на земельном участке

1. Сведения о характерных точках контура
вид объекта недвижимости (здание, сооружение, объект незавершенного строительства) здание
кадастровый номер (обозначение) 74:40:1003003:307

Зона № —

Формы №2										
Но ме р ко нту ра	Но ме ра ха ра ктер ных точек конт ура	Существующие			Уточненные			Метод определе ния координат	Средняя квадратиче ская погрешнос ть определе ния координат характерно й точки (M _t), м	Формулы, примененные для расчета средней квадратической погрешности определения координат характерной точки (M _t), м
		Координаты , м		R, м	Координат ы, м		R, м			
		X	Y		X	Y				
1	2	3	4	5	6	7	8	9	10	11
—	—	—	—	—	—	—	—	—	—	—

2. Характеристики здания, сооружения, объекта незавершенного строительства с кадастровым номером (обозначением) 74:40:1003003:307

№ п/п	Наименование характеристики	Значение характеристики
1	2	3
1	Вид объекта недвижимости	здание
2	Ранее присвоенный государственный учетный номер здания, сооружения, объекта незавершенного строительства (кадастровый, инвентарный или условный номер)	—
3	Кадастровый номер земельного участка (земельных участков), в границах которого (которых) расположено здание, сооружение, объект незавершенного строительства	—
4	Номер кадастрового квартала (кадастровых кварталов), в пределах которого (которых) расположено здание, сооружение, объект незавершенного строительства	—
5	Адрес здания, сооружения, объекта незавершенного строительства	—
	Местоположение здания, сооружения, объекта незавершенного строительства	Россия, Челябинская обл., г. Снежинск, ПО Садоводческое некоммерческое товарищество №7, участок №205
	Дополнительные сведения о местоположении	—
6	Иные сведения	—

КАРТА-ПЛАН ТЕРРИТОРИИ

Описание местоположения здания, сооружения, объекта незавершенного строительства на земельном участке

1. Сведения о характерных точках контура
вид объекта недвижимости (здание, сооружение, объект незавершенного строительства) здание
кадастровый номер (обозначение) 74:40:1003003:308

Зона № —

Но ме р ко нту ра	Но ме ра ха ра ктер ных точек конт ура	Существующие			Уточненные			Метод определе ния координат	Средняя квадратиче ская погрешнос ть определени я координат характерно й точки (M _t), м	Формулы, примененные для расчета средней квадратической погрешности определения координат характерной точки (M _t), м
		Координаты , м		R, м	Координат ы, м		R, м			
		X	Y		X	Y				
1	2	3	4	5	6	7	8	9	10	11
—	—	—	—	—	—	—	—	—	—	—

2. Характеристики здания, сооружения, объекта незавершенного строительства с кадастровым номером (обозначением) 74:40:1003003:308

№ п/п	Наименование характеристики	Значение характеристики
1	2	3
1	Вид объекта недвижимости	здание
2	Ранее присвоенный государственный учетный номер здания, сооружения, объекта незавершенного строительства (кадастровый, инвентарный или условный номер)	—
3	Кадастровый номер земельного участка (земельных участков), в границах которого (которых) расположено здание, сооружение, объект незавершенного строительства	—
4	Номер кадастрового квартала (кадастровых кварталов), в пределах которого (которых) расположено здание, сооружение, объект незавершенного строительства	—
5	Адрес здания, сооружения, объекта незавершенного строительства	—
	Местоположение здания, сооружения, объекта незавершенного строительства	Россия, Челябинская обл., г. Снежинск, Садоводческое некоммерческое товарищество №7, участок №166
	Дополнительные сведения о местоположении	—
6	Иные сведения	—

КАРТА-ПЛАН ТЕРРИТОРИИ

Описание местоположения здания, сооружения, объекта незавершенного строительства на земельном участке

1. Сведения о характерных точках контура
вид объекта недвижимости (здание, сооружение, объект незавершенного строительства) здание
кадастровый номер (обозначение) 74:40:1003003:309

Зона № —

Формы №2										
Но ме р ко нту ра	Но ме ра ха ра ктер ных точек конт ура	Существующие			Уточненные			Метод определен ия координат	Средняя квадратиче ская погрешнос ть определени я координат характерно й точки (M _t), м	Формулы, примененные для расчета средней квадратической погрешности определения координат характерной точки (M _t), м
		Координаты , м		R, м	Координат ы, м		R, м			
		X	Y		X	Y				
1	2	3	4	5	6	7	8	9	10	11
—	—	—	—	—	—	—	—	—	—	—

2. Характеристики здания, сооружения, объекта незавершенного строительства с кадастровым номером (обозначением) 74:40:1003003:309

№ п/п	Наименование характеристики	Значение характеристики
1	2	3
1	Вид объекта недвижимости	здание
2	Ранее присвоенный государственный учетный номер здания, сооружения, объекта незавершенного строительства (кадастровый, инвентарный или условный номер)	—
3	Кадастровый номер земельного участка (земельных участков), в границах которого (которых) расположено здание, сооружение, объект незавершенного строительства	—
4	Номер кадастрового квартала (кадастровых кварталов), в пределах которого (которых) расположено здание, сооружение, объект незавершенного строительства	—
5	Адрес здания, сооружения, объекта незавершенного строительства	—
	Местоположение здания, сооружения, объекта незавершенного строительства	Россия, Челябинская обл., г. Снежинск, П.О. Садоводческое некоммерческое товарищество №7, участок №164
	Дополнительные сведения о местоположении	—
6	Иные сведения	—

КАРТА-ПЛАН ТЕРРИТОРИИ

Описание местоположения здания, сооружения, объекта незавершенного строительства на земельном участке

1. Сведения о характерных точках контура
вид объекта недвижимости (здание, сооружение, объект незавершенного строительства) здание
кадастровый номер (обозначение) 74:40:1003003:310

Зона № —

Но ме р ко нту ра	Но ме ра ха ра ктер ных точек конт ура	Существующие			Уточненные			Метод определе ния координат	Средняя квадратиче ская погрешнос ть определе ния координат характерно й точки (M _t), м	Формулы, примененные для расчета средней квадратической погрешности определения координат характерной точки (M _t), м
		Координаты , м		R, м	Координат ы, м		R, м			
		X	Y		X	Y				
1	2	3	4	5	6	7	8	9	10	11
—	—	—	—	—	—	—	—	—	—	—

2. Характеристики здания, сооружения, объекта незавершенного строительства с кадастровым номером (обозначением) 74:40:1003003:310

№ п/п	Наименование характеристики	Значение характеристики
1	2	3
1	Вид объекта недвижимости	здание
2	Ранее присвоенный государственный учетный номер здания, сооружения, объекта незавершенного строительства (кадастровый, инвентарный или условный номер)	—
3	Кадастровый номер земельного участка (земельных участков), в границах которого (которых) расположено здание, сооружение, объект незавершенного строительства	—
4	Номер кадастрового квартала (кадастровых кварталов), в пределах которого (которых) расположено здание, сооружение, объект незавершенного строительства	—
5	Адрес здания, сооружения, объекта незавершенного строительства	—
	Местоположение здания, сооружения, объекта незавершенного строительства	Россия, Челябинская обл., г. Снежинск, ПО Садоводческое некоммерческое товарищество №7, участок №4
	Дополнительные сведения о местоположении	—
6	Иные сведения	—

КАРТА-ПЛАН ТЕРРИТОРИИ

Описание местоположения здания, сооружения, объекта незавершенного строительства на земельном участке

1. Сведения о характерных точках контура
вид объекта недвижимости (здание, сооружение, объект незавершенного строительства) здание
кадастровый номер (обозначение) 74:40:1003003:311

Зона № —

Но ме р ко нту ра	Но ме ра ха ра ктер ных точек конт ура	Существующие			Уточненные			Метод определе ния координат	Средняя квадратиче ская погрешнос ть определе ния координат характерно й точки (M _t), м	Формулы, примененные для расчета средней квадратической погрешности определения координат характерной точки (M _t), м
		Координаты , м		R, м	Координат ы, м		R, м			
		X	Y		X	Y				
1	2	3	4	5	6	7	8	9	10	11
—	—	—	—	—	—	—	—	—	—	—

2. Характеристики здания, сооружения, объекта незавершенного строительства с кадастровым номером (обозначением) 74:40:1003003:311

№ п/п	Наименование характеристики	Значение характеристики
1	2	3
1	Вид объекта недвижимости	здание
2	Ранее присвоенный государственный учетный номер здания, сооружения, объекта незавершенного строительства (кадастровый, инвентарный или условный номер)	—
3	Кадастровый номер земельного участка (земельных участков), в границах которого (которых) расположено здание, сооружение, объект незавершенного строительства	—
4	Номер кадастрового квартала (кадастровых кварталов), в пределах которого (которых) расположено здание, сооружение, объект незавершенного строительства	—
5	Адрес здания, сооружения, объекта незавершенного строительства	—
	Местоположение здания, сооружения, объекта незавершенного строительства	Россия, Челябинская обл., г. Снежинск, ПО Садоводческое некоммерческое товарищество №7, участок №67
	Дополнительные сведения о местоположении	—
6	Иные сведения	—

КАРТА-ПЛАН ТЕРРИТОРИИ										
Описание местоположения здания, сооружения, объекта незавершенного строительства на земельном участке										
1. Сведения о характерных точках контура вид объекта недвижимости (здание, сооружение, объект незавершенного строительства) здание кадастровый номер (обозначение) 74:40:1003003:312										
Зона № —										
Но ме р ко нту ра	Но ме ра ха ра ктер ных точек конт ура	Существующие		R, м	Уточненные		R, м	Метод определе ния координат	Средняя квадратиче ская погрешнос ть определени я координат характерно й точки (M _t), м	Формулы, примененные для расчета средней квадратической погрешности определения координат характерной точки (M _t), м
		Координаты , м			Координат ы, м					
		X	Y		X	Y				
1	2	3	4	5	6	7	8	9	10	11
—	—	—	—	—	—	—	—	—	—	—
2. Характеристики здания, сооружения, объекта незавершенного строительства с кадастровым номером (обозначением) 74:40:1003003:312										
№ п/п	Наименование характеристики							Значение характеристики		
1	2							3		
1	Вид объекта недвижимости							здание		
2	Ранее присвоенный государственный учетный номер здания, сооружения, объекта незавершенного строительства (кадастровый, инвентарный или условный номер)							—		
3	Кадастровый номер земельного участка (земельных участков), в границах которого (которых) расположено здание, сооружение, объект незавершенного строительства							—		
4	Номер кадастрового квартала (кадастровых кварталов), в пределах которого (которых) расположено здание, сооружение, объект незавершенного строительства							—		
5	Адрес здания, сооружения, объекта незавершенного строительства							—		
	Местоположение здания, сооружения, объекта незавершенного строительства							Россия, Челябинская обл., г. Снежинск, П.О. Садоводческое некоммерческое товарищество №7, участок №105		
	Дополнительные сведения о местоположении							—		
6	Иные сведения							—		

КАРТА-ПЛАН ТЕРРИТОРИИ

Описание местоположения здания, сооружения, объекта незавершенного строительства на земельном участке

1. Сведения о характерных точках контура
вид объекта недвижимости (здание, сооружение, объект незавершенного строительства) здание
кадастровый номер (обозначение) 74:40:1003003:313

Зона № —

Но ме р ко нту ра	Но ме ра ха ра ктер ных точек конт ура	Существующие			Уточненные			Метод определе ния координат	Средняя квадратиче ская погрешнос ть определе ния координат характерно й точки (M _t), м	Формулы, примененные для расчета средней квадратической погрешности определения координат характерной точки (M _t), м
		Координаты , м		R, м	Координат ы, м		R, м			
		X	Y		X	Y				
1	2	3	4	5	6	7	8	9	10	11
—	—	—	—	—	—	—	—	—	—	—

2. Характеристики здания, сооружения, объекта незавершенного строительства с кадастровым номером (обозначением) 74:40:1003003:313

№ п/п	Наименование характеристики	Значение характеристики
1	2	3
1	Вид объекта недвижимости	здание
2	Ранее присвоенный государственный учетный номер здания, сооружения, объекта незавершенного строительства (кадастровый, инвентарный или условный номер)	—
3	Кадастровый номер земельного участка (земельных участков), в границах которого (которых) расположено здание, сооружение, объект незавершенного строительства	—
4	Номер кадастрового квартала (кадастровых кварталов), в пределах которого (которых) расположено здание, сооружение, объект незавершенного строительства	—
5	Адрес здания, сооружения, объекта незавершенного строительства	—
	Местоположение здания, сооружения, объекта незавершенного строительства	Россия, Челябинская обл., г. Снежинск, ПО Садоводческое некоммерческое товарищество №7, участок №142
	Дополнительные сведения о местоположении	—
6	Иные сведения	—

КАРТА-ПЛАН ТЕРРИТОРИИ

Описание местоположения здания, сооружения, объекта незавершенного строительства на земельном участке

1. Сведения о характерных точках контура
вид объекта недвижимости (здание, сооружение, объект незавершенного строительства) здание
кадастровый номер (обозначение) 74:40:1003003:314

Зона № —

Но ме р ко нту ра	Но ме ра ха ра ктер ных точек конт ура	Существующие			Уточненные			Метод определен ия координат	Средняя квадратиче ская погрешнос ть определени я координат характерно й точки (M _t), м	Формулы, примененные для расчета средней квадратической погрешности определения координат характерной точки (M _t), м
		Координаты , м		R, м	Координат ы, м		R, м			
		X	Y		X	Y				
1	2	3	4	5	6	7	8	9	10	11
—	—	—	—	—	—	—	—	—	—	—

2. Характеристики здания, сооружения, объекта незавершенного строительства с кадастровым номером (обозначением) 74:40:1003003:314

№ п/п	Наименование характеристики	Значение характеристики
1	2	3
1	Вид объекта недвижимости	здание
2	Ранее присвоенный государственный учетный номер здания, сооружения, объекта незавершенного строительства (кадастровый, инвентарный или условный номер)	—
3	Кадастровый номер земельного участка (земельных участков), в границах которого (которых) расположено здание, сооружение, объект незавершенного строительства	—
4	Номер кадастрового квартала (кадастровых кварталов), в пределах которого (которых) расположено здание, сооружение, объект незавершенного строительства	—
5	Адрес здания, сооружения, объекта незавершенного строительства	—
	Местоположение здания, сооружения, объекта незавершенного строительства	Россия, Челябинская обл., г. Снежинск, ПО Садоводческое некоммерческое товарищество №7, участок №194
	Дополнительные сведения о местоположении	—
6	Иные сведения	—

КАРТА-ПЛАН ТЕРРИТОРИИ

Описание местоположения здания, сооружения, объекта незавершенного строительства на земельном участке

1. Сведения о характерных точках контура
вид объекта недвижимости (здание, сооружение, объект незавершенного строительства) здание
кадастровый номер (обозначение) 74:40:1003003:315

Зона № —

Но ме р ко нту ра	Но ме ра ха ра ктер ных точек конт ура	Существующие			Уточненные			Метод определе ния координат	Средняя квадратиче ская погрешнос ть определе ния координат характерно й точки (M _t), м	Формулы, примененные для расчета средней квадратической погрешности определения координат характерной точки (M _t), м
		Координаты , м		R, м	Координат ы, м		R, м			
		X	Y		X	Y				
1	2	3	4	5	6	7	8	9	10	11
—	—	—	—	—	—	—	—	—	—	—

2. Характеристики здания, сооружения, объекта незавершенного строительства с кадастровым номером (обозначением) 74:40:1003003:315

№ п/п	Наименование характеристики	Значение характеристики
1	2	3
1	Вид объекта недвижимости	здание
2	Ранее присвоенный государственный учетный номер здания, сооружения, объекта незавершенного строительства (кадастровый, инвентарный или условный номер)	—
3	Кадастровый номер земельного участка (земельных участков), в границах которого (которых) расположено здание, сооружение, объект незавершенного строительства	—
4	Номер кадастрового квартала (кадастровых кварталов), в пределах которого (которых) расположено здание, сооружение, объект незавершенного строительства	—
5	Адрес здания, сооружения, объекта незавершенного строительства	—
	Местоположение здания, сооружения, объекта незавершенного строительства	Россия, Челябинская обл., г. Снежинск, П.О. Садоводческое некоммерческое товарищество №7, участок №96
	Дополнительные сведения о местоположении	—
6	Иные сведения	—

КАРТА-ПЛАН ТЕРРИТОРИИ

Описание местоположения здания, сооружения, объекта незавершенного строительства на земельном участке

1. Сведения о характерных точках контура
вид объекта недвижимости (здание, сооружение, объект незавершенного строительства) здание
кадастровый номер (обозначение) 74:40:1003003:316

Зона № —

Формы №2										
Но ме р ко нту ра	Но ме ра ха ра ктер ных точек конт ура	Существующие			Уточненные			Метод определе ния координат	Средняя квадратиче ская погрешнос ть определе ния координат характерно й точки (M _t), м	Формулы, примененные для расчета средней квадратической погрешности определения координат характерной точки (M _t), м
		Координаты , м		R, м	Координат ы, м		R, м			
		X	Y		X	Y				
1	2	3	4	5	6	7	8	9	10	11
—	—	—	—	—	—	—	—	—	—	—

2. Характеристики здания, сооружения, объекта незавершенного строительства с кадастровым номером (обозначением) 74:40:1003003:316

№ п/п	Наименование характеристики	Значение характеристики
1	2	3
1	Вид объекта недвижимости	здание
2	Ранее присвоенный государственный учетный номер здания, сооружения, объекта незавершенного строительства (кадастровый, инвентарный или условный номер)	—
3	Кадастровый номер земельного участка (земельных участков), в границах которого (которых) расположено здание, сооружение, объект незавершенного строительства	—
4	Номер кадастрового квартала (кадастровых кварталов), в пределах которого (которых) расположено здание, сооружение, объект незавершенного строительства	—
5	Адрес здания, сооружения, объекта незавершенного строительства	—
	Местоположение здания, сооружения, объекта незавершенного строительства	Россия, Челябинская обл., г. Снежинск, П.О. Садоводческое некоммерческое товарищество №7, участок №125
	Дополнительные сведения о местоположении	—
6	Иные сведения	—

КАРТА-ПЛАН ТЕРРИТОРИИ

Описание местоположения здания, сооружения, объекта незавершенного строительства на земельном участке

1. Сведения о характерных точках контура
вид объекта недвижимости (здание, сооружение, объект незавершенного строительства) здание
кадастровый номер (обозначение) 74:40:1003003:317

Зона № —

Но ме р ко нту ра	Но ме ра ха ра ктер ных точек конт ура	Существующие			Уточненные			Метод определе ния координат	Средняя квадратиче ская погрешнос ть определе ния координат характерно й точки (M _t), м	Формулы, примененные для расчета средней квадратической погрешности определения координат характерной точки (M _t), м
		Координаты , м		R, м	Координат ы, м		R, м			
		X	Y		X	Y				
1	2	3	4	5	6	7	8	9	10	11
—	—	—	—	—	—	—	—	—	—	—

2. Характеристики здания, сооружения, объекта незавершенного строительства с кадастровым номером (обозначением) 74:40:1003003:317

№ п/п	Наименование характеристики	Значение характеристики
1	2	3
1	Вид объекта недвижимости	здание
2	Ранее присвоенный государственный учетный номер здания, сооружения, объекта незавершенного строительства (кадастровый, инвентарный или условный номер)	—
3	Кадастровый номер земельного участка (земельных участков), в границах которого (которых) расположено здание, сооружение, объект незавершенного строительства	—
4	Номер кадастрового квартала (кадастровых кварталов), в пределах которого (которых) расположено здание, сооружение, объект незавершенного строительства	—
5	Адрес здания, сооружения, объекта незавершенного строительства	—
	Местоположение здания, сооружения, объекта незавершенного строительства	Россия, Челябинская обл., г. Снежинск, ПО Садоводческое некоммерческое товарищество №7, участок №102
	Дополнительные сведения о местоположении	—
6	Иные сведения	—

КАРТА-ПЛАН ТЕРРИТОРИИ

Описание местоположения здания, сооружения, объекта незавершенного строительства на земельном участке

1. Сведения о характерных точках контура
вид объекта недвижимости (здание, сооружение, объект незавершенного строительства) здание
кадастровый номер (обозначение) 74:40:1003003:318

Зона № —

Но ме р ко нту ра	Но ме ра ха ра ктер ных точек конт ура	Существующие			Уточненные			Метод определе ния координат	Средняя квадратиче ская погрешнос ть определе ния координат характерно й точки (M _t), м	Формулы, примененные для расчета средней квадратической погрешности определения координат характерной точки (M _t), м
		Координаты , м		R, м	Координат ы, м		R, м			
		X	Y		X	Y				
1	2	3	4	5	6	7	8	9	10	11
—	—	—	—	—	—	—	—	—	—	—

2. Характеристики здания, сооружения, объекта незавершенного строительства с кадастровым номером (обозначением) 74:40:1003003:318

№ п/п	Наименование характеристики	Значение характеристики
1	2	3
1	Вид объекта недвижимости	здание
2	Ранее присвоенный государственный учетный номер здания, сооружения, объекта незавершенного строительства (кадастровый, инвентарный или условный номер)	—
3	Кадастровый номер земельного участка (земельных участков), в границах которого (которых) расположено здание, сооружение, объект незавершенного строительства	—
4	Номер кадастрового квартала (кадастровых кварталов), в пределах которого (которых) расположено здание, сооружение, объект незавершенного строительства	—
5	Адрес здания, сооружения, объекта незавершенного строительства	—
	Местоположение здания, сооружения, объекта незавершенного строительства	Россия, Челябинская обл., г. Снежинск, П.О. Садоводческое некоммерческое товарищество №7, улица 7, участок №133
	Дополнительные сведения о местоположении	—
6	Иные сведения	—

КАРТА-ПЛАН ТЕРРИТОРИИ

Описание местоположения здания, сооружения, объекта незавершенного строительства на земельном участке

1. Сведения о характерных точках контура
вид объекта недвижимости (здание, сооружение, объект незавершенного строительства) здание
кадастровый номер (обозначение) 74:40:1003003:319

Зона № —

Но ме р ко нту ра	Но ме ра ха ра ктер ных точек конт ура	Существующие			Уточненные			Метод определе ния координат	Средняя квадратиче ская погрешнос ть определени я координат характерно й точки (M _t), м	Формулы, примененные для расчета средней квадратической погрешности определения координат характерной точки (M _t), м
		Координаты , м		R, м	Координат ы, м		R, м			
		X	Y		X	Y				
1	2	3	4	5	6	7	8	9	10	11
—	—	—	—	—	—	—	—	—	—	—

2. Характеристики здания, сооружения, объекта незавершенного строительства с кадастровым номером (обозначением) 74:40:1003003:319

№ п/п	Наименование характеристики	Значение характеристики
1	2	3
1	Вид объекта недвижимости	здание
2	Ранее присвоенный государственный учетный номер здания, сооружения, объекта незавершенного строительства (кадастровый, инвентарный или условный номер)	—
3	Кадастровый номер земельного участка (земельных участков), в границах которого (которых) расположено здание, сооружение, объект незавершенного строительства	—
4	Номер кадастрового квартала (кадастровых кварталов), в пределах которого (которых) расположено здание, сооружение, объект незавершенного строительства	—
5	Адрес здания, сооружения, объекта незавершенного строительства	—
	Местоположение здания, сооружения, объекта незавершенного строительства	Россия, Челябинская обл., г. Снежинск, П.К. Садоводческий кооператив №7, участок №42
	Дополнительные сведения о местоположении	—
6	Иные сведения	—

КАРТА-ПЛАН ТЕРРИТОРИИ

Описание местоположения здания, сооружения, объекта незавершенного строительства на земельном участке

1. Сведения о характерных точках контура
вид объекта недвижимости (здание, сооружение, объект незавершенного строительства) здание
кадастровый номер (обозначение) 74:40:1003003:320

Зона № —

Но ме р ко нту ра	Но ме ра ха ра ктер ных точек конт ура	Существующие			Уточненные			Метод определе ния координат	Средняя квадратиче ская погрешнос ть определе ния координат характерно й точки (M _t), м	Формулы, примененные для расчета средней квадратической погрешности определения координат характерной точки (M _t), м
		Координаты , м		R, м	Координат ы, м		R, м			
		X	Y		X	Y				
1	2	3	4	5	6	7	8	9	10	11
—	—	—	—	—	—	—	—	—	—	—

2. Характеристики здания, сооружения, объекта незавершенного строительства с кадастровым номером (обозначением) 74:40:1003003:320

№ п/п	Наименование характеристики	Значение характеристики
1	2	3
1	Вид объекта недвижимости	здание
2	Ранее присвоенный государственный учетный номер здания, сооружения, объекта незавершенного строительства (кадастровый, инвентарный или условный номер)	—
3	Кадастровый номер земельного участка (земельных участков), в границах которого (которых) расположено здание, сооружение, объект незавершенного строительства	—
4	Номер кадастрового квартала (кадастровых кварталов), в пределах которого (которых) расположено здание, сооружение, объект незавершенного строительства	—
5	Адрес здания, сооружения, объекта незавершенного строительства	—
	Местоположение здания, сооружения, объекта незавершенного строительства	Россия, Челябинская обл., г. Снежинск, П.К. Садоводческий кооператив №7, участок №106
	Дополнительные сведения о местоположении	—
6	Иные сведения	—

КАРТА-ПЛАН ТЕРРИТОРИИ

Описание местоположения здания, сооружения, объекта незавершенного строительства на земельном участке

1. Сведения о характерных точках контура
вид объекта недвижимости (здание, сооружение, объект незавершенного строительства) здание
кадастровый номер (обозначение) 74:40:1003003:321

Зона № —

Но ме р ко нту ра	Но ме ра ха ра ктер ных точек конт ура	Существующие			Уточненные			Метод определе ния координат	Средняя квадратиче ская погрешнос ть определе ния координат характерно й точки (M _t), м	Формулы, примененные для расчета средней квадратической погрешности определения координат характерной точки (M _t), м
		Координаты , м		R, м	Координат ы, м		R, м			
		X	Y		X	Y				
1	2	3	4	5	6	7	8	9	10	11
—	—	—	—	—	—	—	—	—	—	—

2. Характеристики здания, сооружения, объекта незавершенного строительства с кадастровым номером (обозначением) 74:40:1003003:321

№ п/п	Наименование характеристики	Значение характеристики
1	2	3
1	Вид объекта недвижимости	здание
2	Ранее присвоенный государственный учетный номер здания, сооружения, объекта незавершенного строительства (кадастровый, инвентарный или условный номер)	—
3	Кадастровый номер земельного участка (земельных участков), в границах которого (которых) расположено здание, сооружение, объект незавершенного строительства	—
4	Номер кадастрового квартала (кадастровых кварталов), в пределах которого (которых) расположено здание, сооружение, объект незавершенного строительства	—
5	Адрес здания, сооружения, объекта незавершенного строительства	—
	Местоположение здания, сооружения, объекта незавершенного строительства	Россия, Челябинская обл., г. Снежинск, П.К. Садоводческий кооператив №7, участок №151
	Дополнительные сведения о местоположении	—
6	Иные сведения	—

КАРТА-ПЛАН ТЕРРИТОРИИ

Описание местоположения здания, сооружения, объекта незавершенного строительства на земельном участке

1. Сведения о характерных точках контура
вид объекта недвижимости (здание, сооружение, объект незавершенного строительства) здание
кадастровый номер (обозначение) 74:40:1003003:322

Зона № —

Но ме р ко нту ра	Но ме ра ха ра ктер ных точек конт ура	Существующие			Уточненные			Метод определе ния координат	Средняя квадратиче ская погрешнос ть определе ния координат характерно й точки (M _t), м	Формулы, примененные для расчета средней квадратической погрешности определения координат характерной точки (M _t), м
		Координаты , м		R, м	Координат ы, м		R, м			
		X	Y		X	Y				
1	2	3	4	5	6	7	8	9	10	11
—	—	—	—	—	—	—	—	—	—	—

2. Характеристики здания, сооружения, объекта незавершенного строительства с кадастровым номером (обозначением) 74:40:1003003:322

№ п/п	Наименование характеристики	Значение характеристики
1	2	3
1	Вид объекта недвижимости	здание
2	Ранее присвоенный государственный учетный номер здания, сооружения, объекта незавершенного строительства (кадастровый, инвентарный или условный номер)	—
3	Кадастровый номер земельного участка (земельных участков), в границах которого (которых) расположено здание, сооружение, объект незавершенного строительства	—
4	Номер кадастрового квартала (кадастровых кварталов), в пределах которого (которых) расположено здание, сооружение, объект незавершенного строительства	—
5	Адрес здания, сооружения, объекта незавершенного строительства	—
	Местоположение здания, сооружения, объекта незавершенного строительства	Россия, Челябинская обл., г. Снежинск, П.К. Садоводческий кооператив №7, участок №130
	Дополнительные сведения о местоположении	—
6	Иные сведения	—

КАРТА-ПЛАН ТЕРРИТОРИИ										
Описание местоположения здания, сооружения, объекта незавершенного строительства на земельном участке										
1. Сведения о характерных точках контура вид объекта недвижимости (здание, сооружение, объект незавершенного строительства) здание кадастровый номер (обозначение) 74:40:1003003:323										
Зона № —										
Но ме р ко нту ра	Но ме ра ха ра ктер ных точек конт ура	Существующие		R, м	Уточненные		R, м	Метод определе ния координат	Средняя квадратиче ская погрешнос ть определени я координат характерно й точки (M _t), м	Формулы, примененные для расчета средней квадратической погрешности определения координат характерной точки (M _t), м
		Координаты , м			Координат ы, м					
		X	Y		X	Y				
1	2	3	4	5	6	7	8	9	10	11
—	—	—	—	—	—	—	—	—	—	—
2. Характеристики здания, сооружения, объекта незавершенного строительства с кадастровым номером (обозначением) 74:40:1003003:323										
№ п/п	Наименование характеристики							Значение характеристики		
1	2							3		
1	Вид объекта недвижимости							здание		
2	Ранее присвоенный государственный учетный номер здания, сооружения, объекта незавершенного строительства (кадастровый, инвентарный или условный номер)							—		
3	Кадастровый номер земельного участка (земельных участков), в границах которого (которых) расположено здание, сооружение, объект незавершенного строительства							—		
4	Номер кадастрового квартала (кадастровых кварталов), в пределах которого (которых) расположено здание, сооружение, объект незавершенного строительства							—		
5	Адрес здания, сооружения, объекта незавершенного строительства							—		
	Местоположение здания, сооружения, объекта незавершенного строительства							Россия, Челябинская обл., г. Снежинск, П.К. Садоводческий кооператив №7, участок №210		
	Дополнительные сведения о местоположении							—		
6	Иные сведения							—		

КАРТА-ПЛАН ТЕРРИТОРИИ

Описание местоположения здания, сооружения, объекта незавершенного строительства на земельном участке

1. Сведения о характерных точках контура
вид объекта недвижимости (здание, сооружение, объект незавершенного строительства) здание
кадастровый номер (обозначение) 74:40:1003003:324

Зона № —

Но ме р ко нту ра	Но ме ра ха ра ктер ных точек конт ура	Существующие			Уточненные			Метод определе ния координат	Средняя квадратиче ская погрешнос ть определе ния координат характерно й точки (M _t), м	Формулы, примененные для расчета средней квадратической погрешности определения координат характерной точки (M _t), м
		Координаты , м		R, м	Координат ы, м		R, м			
		X	Y		X	Y				
1	2	3	4	5	6	7	8	9	10	11
—	—	—	—	—	—	—	—	—	—	—

2. Характеристики здания, сооружения, объекта незавершенного строительства с кадастровым номером (обозначением) 74:40:1003003:324

№ п/п	Наименование характеристики	Значение характеристики
1	2	3
1	Вид объекта недвижимости	здание
2	Ранее присвоенный государственный учетный номер здания, сооружения, объекта незавершенного строительства (кадастровый, инвентарный или условный номер)	—
3	Кадастровый номер земельного участка (земельных участков), в границах которого (которых) расположено здание, сооружение, объект незавершенного строительства	—
4	Номер кадастрового квартала (кадастровых кварталов), в пределах которого (которых) расположено здание, сооружение, объект незавершенного строительства	—
5	Адрес здания, сооружения, объекта незавершенного строительства	—
	Местоположение здания, сооружения, объекта незавершенного строительства	Россия, Челябинская обл., г. Снежинск, П.К. Садоводческий кооператив №7, участок №51
	Дополнительные сведения о местоположении	—
6	Иные сведения	—

КАРТА-ПЛАН ТЕРРИТОРИИ

Описание местоположения здания, сооружения, объекта незавершенного строительства на земельном участке

1. Сведения о характерных точках контура
вид объекта недвижимости (здание, сооружение, объект незавершенного строительства) здание
кадастровый номер (обозначение) 74:40:1003003:325

Зона № —

Но ме р ко нту ра	Но ме ра ха ра ктер ных точек конт ура	Существующие			Уточненные			Метод определе ния координат	Средняя квадратиче ская погрешнос ть определе ния координат характерно й точки (M _t), м	Формулы, примененные для расчета средней квадратической погрешности определения координат характерной точки (M _t), м
		Координаты , м		R, м	Координат ы, м		R, м			
		X	Y		X	Y				
1	2	3	4	5	6	7	8	9	10	11
—	—	—	—	—	—	—	—	—	—	—

2. Характеристики здания, сооружения, объекта незавершенного строительства с кадастровым номером (обозначением) 74:40:1003003:325

№ п/п	Наименование характеристики	Значение характеристики
1	2	3
1	Вид объекта недвижимости	здание
2	Ранее присвоенный государственный учетный номер здания, сооружения, объекта незавершенного строительства (кадастровый, инвентарный или условный номер)	—
3	Кадастровый номер земельного участка (земельных участков), в границах которого (которых) расположено здание, сооружение, объект незавершенного строительства	—
4	Номер кадастрового квартала (кадастровых кварталов), в пределах которого (которых) расположено здание, сооружение, объект незавершенного строительства	—
5	Адрес здания, сооружения, объекта незавершенного строительства	—
	Местоположение здания, сооружения, объекта незавершенного строительства	Россия, Челябинская обл., г. Снежинск, П.К. Садоводческий кооператив №7, участок №121
	Дополнительные сведения о местоположении	—
6	Иные сведения	—

КАРТА-ПЛАН ТЕРРИТОРИИ

Описание местоположения здания, сооружения, объекта незавершенного строительства на земельном участке

1. Сведения о характерных точках контура
вид объекта недвижимости (здание, сооружение, объект незавершенного строительства) здание
кадастровый номер (обозначение) 74:40:1003003:326

Зона № —

Формы №2										
Но ме р ко нту ра	Но ме ра ха ра ктер ных точек конт ура	Существующие			Уточненные			Метод определе ния координат	Средняя квадратиче ская погрешнос ть определе ния координат характерно й точки (M _t), м	Формулы, примененные для расчета средней квадратической погрешности определения координат характерной точки (M _t), м
		Координаты , м		R, м	Координат ы, м		R, м			
		X	Y		X	Y				
1	2	3	4	5	6	7	8	9	10	11
—	—	—	—	—	—	—	—	—	—	—

2. Характеристики здания, сооружения, объекта незавершенного строительства с кадастровым номером (обозначением) 74:40:1003003:326

№ п/п	Наименование характеристики	Значение характеристики
1	2	3
1	Вид объекта недвижимости	здание
2	Ранее присвоенный государственный учетный номер здания, сооружения, объекта незавершенного строительства (кадастровый, инвентарный или условный номер)	—
3	Кадастровый номер земельного участка (земельных участков), в границах которого (которых) расположено здание, сооружение, объект незавершенного строительства	—
4	Номер кадастрового квартала (кадастровых кварталов), в пределах которого (которых) расположено здание, сооружение, объект незавершенного строительства	—
5	Адрес здания, сооружения, объекта незавершенного строительства	—
	Местоположение здания, сооружения, объекта незавершенного строительства	Россия, Челябинская обл., г. Снежинск, П.К. Садоводческий кооператив №7, участок №219
	Дополнительные сведения о местоположении	—
6	Иные сведения	—

КАРТА-ПЛАН ТЕРРИТОРИИ

Описание местоположения здания, сооружения, объекта незавершенного строительства на земельном участке

1. Сведения о характерных точках контура
вид объекта недвижимости (здание, сооружение, объект незавершенного строительства) здание
кадастровый номер (обозначение) 74:40:1003003:327

Зона № —

Но ме р ко нту ра	Но ме ра ха ра ктер ных точек конт ура	Существующие			Уточненные			Метод определе ния координат	Средняя квадратиче ская погрешнос ть определени я координат характерно й точки (M _t), м	Формулы, примененные для расчета средней квадратической погрешности определения координат характерной точки (M _t), м
		Координаты , м		R, м	Координат ы, м		R, м			
		X	Y		X	Y				
1	2	3	4	5	6	7	8	9	10	11
—	—	—	—	—	—	—	—	—	—	—

2. Характеристики здания, сооружения, объекта незавершенного строительства с кадастровым номером (обозначением) 74:40:1003003:327

№ п/п	Наименование характеристики	Значение характеристики
1	2	3
1	Вид объекта недвижимости	здание
2	Ранее присвоенный государственный учетный номер здания, сооружения, объекта незавершенного строительства (кадастровый, инвентарный или условный номер)	—
3	Кадастровый номер земельного участка (земельных участков), в границах которого (которых) расположено здание, сооружение, объект незавершенного строительства	—
4	Номер кадастрового квартала (кадастровых кварталов), в пределах которого (которых) расположено здание, сооружение, объект незавершенного строительства	—
5	Адрес здания, сооружения, объекта незавершенного строительства	—
	Местоположение здания, сооружения, объекта незавершенного строительства	Россия, Челябинская обл., г. Снежинск, ПО Садоводческое некоммерческое товарищество №7, участок №137
	Дополнительные сведения о местоположении	—
6	Иные сведения	—

КАРТА-ПЛАН ТЕРРИТОРИИ

Описание местоположения здания, сооружения, объекта незавершенного строительства на земельном участке

1. Сведения о характерных точках контура
вид объекта недвижимости (здание, сооружение, объект незавершенного строительства) здание
кадастровый номер (обозначение) 74:40:1003003:328

Зона № —

Формы №2										
Но ме р ко нту ра	Но ме ра ха ра ктер ных точек конт ура	Существующие			Уточненные			Метод определе ния координат	Средняя квадратиче ская погрешнос ть определе ния координат характерно й точки (M _t), м	Формулы, примененные для расчета средней квадратической погрешности определения координат характерной точки (M _t), м
		Координаты , м		R, м	Координат ы, м		R, м			
		X	Y		X	Y				
1	2	3	4	5	6	7	8	9	10	11
—	—	—	—	—	—	—	—	—	—	—

2. Характеристики здания, сооружения, объекта незавершенного строительства с кадастровым номером (обозначением) 74:40:1003003:328

№ п/п	Наименование характеристики	Значение характеристики
1	2	3
1	Вид объекта недвижимости	здание
2	Ранее присвоенный государственный учетный номер здания, сооружения, объекта незавершенного строительства (кадастровый, инвентарный или условный номер)	—
3	Кадастровый номер земельного участка (земельных участков), в границах которого (которых) расположено здание, сооружение, объект незавершенного строительства	—
4	Номер кадастрового квартала (кадастровых кварталов), в пределах которого (которых) расположено здание, сооружение, объект незавершенного строительства	—
5	Адрес здания, сооружения, объекта незавершенного строительства	—
	Местоположение здания, сооружения, объекта незавершенного строительства	Россия, Челябинская обл., г. Снежинск, ПО Садоводческое некоммерческое товарищество №7, участок №44
	Дополнительные сведения о местоположении	—
6	Иные сведения	—

КАРТА-ПЛАН ТЕРРИТОРИИ

Описание местоположения здания, сооружения, объекта незавершенного строительства на земельном участке

1. Сведения о характерных точках контура
вид объекта недвижимости (здание, сооружение, объект незавершенного строительства) здание
кадастровый номер (обозначение) 74:40:1003003:329

Зона № —

Но ме р ко нту ра	Но ме ра ха ра ктер ных точек конт ура	Существующие			Уточненные			Метод определе ния координат	Средняя квадратиче ская погрешнос ть определе ния координат характерно й точки (M _t), м	Формулы, примененные для расчета средней квадратической погрешности определения координат характерной точки (M _t), м
		Координаты , м		R, м	Координат ы, м		R, м			
		X	Y		X	Y				
1	2	3	4	5	6	7	8	9	10	11
—	—	—	—	—	—	—	—	—	—	—

2. Характеристики здания, сооружения, объекта незавершенного строительства с кадастровым номером (обозначением) 74:40:1003003:329

№ п/п	Наименование характеристики	Значение характеристики
1	2	3
1	Вид объекта недвижимости	здание
2	Ранее присвоенный государственный учетный номер здания, сооружения, объекта незавершенного строительства (кадастровый, инвентарный или условный номер)	—
3	Кадастровый номер земельного участка (земельных участков), в границах которого (которых) расположено здание, сооружение, объект незавершенного строительства	—
4	Номер кадастрового квартала (кадастровых кварталов), в пределах которого (которых) расположено здание, сооружение, объект незавершенного строительства	—
5	Адрес здания, сооружения, объекта незавершенного строительства	—
	Местоположение здания, сооружения, объекта незавершенного строительства	Россия, Челябинская обл., г. Снежинск, П.К. садоводческий кооператив №7, участок №122
	Дополнительные сведения о местоположении	—
6	Иные сведения	—

КАРТА-ПЛАН ТЕРРИТОРИИ

Описание местоположения здания, сооружения, объекта незавершенного строительства на земельном участке

1. Сведения о характерных точках контура
вид объекта недвижимости (здание, сооружение, объект незавершенного строительства) здание
кадастровый номер (обозначение) 74:40:1003003:330

Зона № —

Но ме р ко нту ра	Но ме ра ха ра ктер ных точек конт ура	Существующие			Уточненные			Метод определе ния координат	Средняя квадратиче ская погрешнос ть определе ния координат характерно й точки (M _t), м	Формулы, примененные для расчета средней квадратической погрешности определения координат характерной точки (M _t), м
		Координаты , м		R, м	Координат ы, м		R, м			
		X	Y		X	Y				
1	2	3	4	5	6	7	8	9	10	11
—	—	—	—	—	—	—	—	—	—	—

2. Характеристики здания, сооружения, объекта незавершенного строительства с кадастровым номером (обозначением) 74:40:1003003:330

№ п/п	Наименование характеристики	Значение характеристики
1	2	3
1	Вид объекта недвижимости	здание
2	Ранее присвоенный государственный учетный номер здания, сооружения, объекта незавершенного строительства (кадастровый, инвентарный или условный номер)	—
3	Кадастровый номер земельного участка (земельных участков), в границах которого (которых) расположено здание, сооружение, объект незавершенного строительства	—
4	Номер кадастрового квартала (кадастровых кварталов), в пределах которого (которых) расположено здание, сооружение, объект незавершенного строительства	—
5	Адрес здания, сооружения, объекта незавершенного строительства	—
	Местоположение здания, сооружения, объекта незавершенного строительства	Россия, Челябинская обл., г. Снежинск, П.К. Садоводческий некоммерческий кооператив №7, участок №191
	Дополнительные сведения о местоположении	—
6	Иные сведения	—

КАРТА-ПЛАН ТЕРРИТОРИИ

Описание местоположения здания, сооружения, объекта незавершенного строительства на земельном участке

1. Сведения о характерных точках контура
вид объекта недвижимости (здание, сооружение, объект незавершенного строительства) здание
кадастровый номер (обозначение) 74:40:1003003:331

Зона № —

Формы №2										
Но ме р ко нту ра	Но ме ра ха ра ктер ных точек конт ура	Существующие			Уточненные			Метод определен ия координат	Средняя квадратиче ская погрешнос ть определени я координат характерно й точки (M _t), м	Формулы, примененные для расчета средней квадратической погрешности определения координат характерной точки (M _t), м
		Координаты , м		R, м	Координат ы, м		R, м			
		X	Y		X	Y				
1	2	3	4	5	6	7	8	9	10	11
—	—	—	—	—	—	—	—	—	—	—

2. Характеристики здания, сооружения, объекта незавершенного строительства с кадастровым номером (обозначением) 74:40:1003003:331

№ п/п	Наименование характеристики	Значение характеристики
1	2	3
1	Вид объекта недвижимости	здание
2	Ранее присвоенный государственный учетный номер здания, сооружения, объекта незавершенного строительства (кадастровый, инвентарный или условный номер)	—
3	Кадастровый номер земельного участка (земельных участков), в границах которого (которых) расположено здание, сооружение, объект незавершенного строительства	—
4	Номер кадастрового квартала (кадастровых кварталов), в пределах которого (которых) расположено здание, сооружение, объект незавершенного строительства	—
5	Адрес здания, сооружения, объекта незавершенного строительства	—
	Местоположение здания, сооружения, объекта незавершенного строительства	Россия, Челябинская обл., г. Снежинск, П.К. садоводческий кооператив №7, участок №269
	Дополнительные сведения о местоположении	—
6	Иные сведения	—

КАРТА-ПЛАН ТЕРРИТОРИИ

Описание местоположения здания, сооружения, объекта незавершенного строительства на земельном участке

1. Сведения о характерных точках контура
 вид объекта недвижимости (здание, сооружение, объект незавершенного строительства) сооружение
 кадастровый номер (обозначение) 74:40:1003003:332

Зона № —

Но ме р ко нту ра	Но ме ра ха ра ктер ных точек конт ура	Существующие			Уточненные			Метод определе ния координат	Средняя квадратиче ская погрешнос ть определе ния координат характерно й точки (M _t), м	Формулы, примененные для расчета средней квадратической погрешности определения координат характерной точки (M _t), м
		Координаты , м		R, м	Координат ы, м		R, м			
		X	Y		X	Y				
1	2	3	4	5	6	7	8	9	10	11
—	—	—	—	—	—	—	—	—	—	—

2. Характеристики здания, сооружения, объекта незавершенного строительства с кадастровым номером (обозначением) 74:40:1003003:332

№ п/п	Наименование характеристики	Значение характеристики
1	2	3
1	Вид объекта недвижимости	сооружение
2	Ранее присвоенный государственный учетный номер здания, сооружения, объекта незавершенного строительства (кадастровый, инвентарный или условный номер)	—
3	Кадастровый номер земельного участка (земельных участков), в границах которого (которых) расположено здание, сооружение, объект незавершенного строительства	—
4	Номер кадастрового квартала (кадастровых кварталов), в пределах которого (которых) расположено здание, сооружение, объект незавершенного строительства	—
5	Адрес здания, сооружения, объекта незавершенного строительства	—
	Местоположение здания, сооружения, объекта незавершенного строительства	Россия, Челябинская область, г. Снежинск, П.К. Садоводческий кооператив №7, уч-к 99
	Дополнительные сведения о местоположении	—
6	Иные сведения	—

КАРТА-ПЛАН ТЕРРИТОРИИ

Описание местоположения здания, сооружения, объекта незавершенного строительства на земельном участке

1. Сведения о характерных точках контура
вид объекта недвижимости (здание, сооружение, объект незавершенного строительства) здание
кадастровый номер (обозначение) 74:40:1003003:333

Зона № —

Но ме р ко нту ра	Но ме ра ха ра ктер ных точек конт ура	Существующие			Уточненные			Метод определе ния координат	Средняя квадратиче ская погрешнос ть определе ния координат характерно й точки (M _t), м	Формулы, примененные для расчета средней квадратической погрешности определения координат характерной точки (M _t), м
		Координаты , м		R, м	Координат ы, м		R, м			
		X	Y		X	Y				
1	2	3	4	5	6	7	8	9	10	11
—	—	—	—	—	—	—	—	—	—	—

2. Характеристики здания, сооружения, объекта незавершенного строительства с кадастровым номером (обозначением) 74:40:1003003:333

№ п/п	Наименование характеристики	Значение характеристики
1	2	3
1	Вид объекта недвижимости	здание
2	Ранее присвоенный государственный учетный номер здания, сооружения, объекта незавершенного строительства (кадастровый, инвентарный или условный номер)	—
3	Кадастровый номер земельного участка (земельных участков), в границах которого (которых) расположено здание, сооружение, объект незавершенного строительства	—
4	Номер кадастрового квартала (кадастровых кварталов), в пределах которого (которых) расположено здание, сооружение, объект незавершенного строительства	—
5	Адрес здания, сооружения, объекта незавершенного строительства	—
	Местоположение здания, сооружения, объекта незавершенного строительства	Россия, Челябинская обл., г. Снежинск, П.К. Садоводческий кооператив №7, участок №154
	Дополнительные сведения о местоположении	—
6	Иные сведения	—

КАРТА-ПЛАН ТЕРРИТОРИИ

Описание местоположения здания, сооружения, объекта незавершенного строительства на земельном участке

1. Сведения о характерных точках контура
вид объекта недвижимости (здание, сооружение, объект незавершенного строительства) здание
кадастровый номер (обозначение) 74:40:1003003:334

Зона № —

Зона №2										
Но ме р ко нту ра	Но ме ра ха ра ктер ных точек конт ура	Существующие			Уточненные			Метод определе ния координат	Средняя квадратиче ская погрешнос ть определе ния координат характерно й точки (M _t), м	Формулы, примененные для расчета средней квадратической погрешности определения координат характерной точки (M _t), м
		Координаты , м		R, м	Координат ы, м		R, м			
		X	Y		X	Y				
1	2	3	4	5	6	7	8	9	10	11
—	—	—	—	—	—	—	—	—	—	—

2. Характеристики здания, сооружения, объекта незавершенного строительства с кадастровым номером (обозначением) 74:40:1003003:334

№ п/п	Наименование характеристики	Значение характеристики
1	2	3
1	Вид объекта недвижимости	здание
2	Ранее присвоенный государственный учетный номер здания, сооружения, объекта незавершенного строительства (кадастровый, инвентарный или условный номер)	—
3	Кадастровый номер земельного участка (земельных участков), в границах которого (которых) расположено здание, сооружение, объект незавершенного строительства	—
4	Номер кадастрового квартала (кадастровых кварталов), в пределах которого (которых) расположено здание, сооружение, объект незавершенного строительства	—
5	Адрес здания, сооружения, объекта незавершенного строительства	—
	Местоположение здания, сооружения, объекта незавершенного строительства	Россия, Челябинская обл., г. Снежинск, П.К. Садоводческий кооператив №7, участок №1а
	Дополнительные сведения о местоположении	—
6	Иные сведения	—

КАРТА-ПЛАН ТЕРРИТОРИИ

Описание местоположения здания, сооружения, объекта незавершенного строительства на земельном участке

1. Сведения о характерных точках контура
вид объекта недвижимости (здание, сооружение, объект незавершенного строительства) здание
кадастровый номер (обозначение) 74:40:1003003:335

Зона № —

Но ме р ко нту ра	Но ме ра ха ра ктер ных точек конт ура	Существующие			Уточненные			Метод определе ния координат	Средняя квадратиче ская погрешнос ть определе ния координат характерно й точки (M _t), м	Формулы, примененные для расчета средней квадратической погрешности определения координат характерной точки (M _t), м
		Координаты , м		R, м	Координат ы, м		R, м			
		X	Y		X	Y				
1	2	3	4	5	6	7	8	9	10	11
—	—	—	—	—	—	—	—	—	—	—

2. Характеристики здания, сооружения, объекта незавершенного строительства с кадастровым номером (обозначением) 74:40:1003003:335

№ п/п	Наименование характеристики	Значение характеристики
1	2	3
1	Вид объекта недвижимости	здание
2	Ранее присвоенный государственный учетный номер здания, сооружения, объекта незавершенного строительства (кадастровый, инвентарный или условный номер)	—
3	Кадастровый номер земельного участка (земельных участков), в границах которого (которых) расположено здание, сооружение, объект незавершенного строительства	—
4	Номер кадастрового квартала (кадастровых кварталов), в пределах которого (которых) расположено здание, сооружение, объект незавершенного строительства	—
5	Адрес здания, сооружения, объекта незавершенного строительства	—
	Местоположение здания, сооружения, объекта незавершенного строительства	Россия, Челябинская обл., г. Снежинск, П.К. Садоводческий кооператив №7, участок №1а
	Дополнительные сведения о местоположении	—
6	Иные сведения	—

КАРТА-ПЛАН ТЕРРИТОРИИ

Описание местоположения здания, сооружения, объекта незавершенного строительства на земельном участке

1. Сведения о характерных точках контура
вид объекта недвижимости (здание, сооружение, объект незавершенного строительства) здание
кадастровый номер (обозначение) 74:40:1003003:336

Зона № —

Но ме р ко нту ра	Но ме ра ха ра ктер ных точек конт ура	Существующие			Уточненные			Метод определе ния координат	Средняя квадратиче ская погрешнос ть определе ния координат характерно й точки (M _t), м	Формулы, примененные для расчета средней квадратической погрешности определения координат характерной точки (M _t), м
		Координаты , м		R, м	Координат ы, м		R, м			
		X	Y		X	Y				
1	2	3	4	5	6	7	8	9	10	11
—	—	—	—	—	—	—	—	—	—	—

2. Характеристики здания, сооружения, объекта незавершенного строительства с кадастровым номером (обозначением) 74:40:1003003:336

№ п/п	Наименование характеристики	Значение характеристики
1	2	3
1	Вид объекта недвижимости	здание
2	Ранее присвоенный государственный учетный номер здания, сооружения, объекта незавершенного строительства (кадастровый, инвентарный или условный номер)	—
3	Кадастровый номер земельного участка (земельных участков), в границах которого (которых) расположено здание, сооружение, объект незавершенного строительства	—
4	Номер кадастрового квартала (кадастровых кварталов), в пределах которого (которых) расположено здание, сооружение, объект незавершенного строительства	—
5	Адрес здания, сооружения, объекта незавершенного строительства	—
	Местоположение здания, сооружения, объекта незавершенного строительства	Россия, Челябинская обл., г. Снежинск, П.К. Садоводческий кооператив №7, участок 254
	Дополнительные сведения о местоположении	—
6	Иные сведения	—

КАРТА-ПЛАН ТЕРРИТОРИИ

Описание местоположения здания, сооружения, объекта незавершенного строительства на земельном участке

1. Сведения о характерных точках контура
вид объекта недвижимости (здание, сооружение, объект незавершенного строительства) здание
кадастровый номер (обозначение) 74:40:1003003:337

Зона № —

Формы №2										
Но ме р ко нту ра	Но ме ра ха ра ктер ных точек конт ура	Существующие			Уточненные			Метод определе ния координат	Средняя квадратиче ская погрешнос ть определе ния координат характерно й точки (M _t), м	Формулы, примененные для расчета средней квадратической погрешности определения координат характерной точки (M _t), м
		Координаты , м		R, м	Координат ы, м		R, м			
		X	Y		X	Y				
1	2	3	4	5	6	7	8	9	10	11
—	—	—	—	—	—	—	—	—	—	—

2. Характеристики здания, сооружения, объекта незавершенного строительства с кадастровым номером (обозначением) 74:40:1003003:337

№ п/п	Наименование характеристики	Значение характеристики
1	2	3
1	Вид объекта недвижимости	здание
2	Ранее присвоенный государственный учетный номер здания, сооружения, объекта незавершенного строительства (кадастровый, инвентарный или условный номер)	—
3	Кадастровый номер земельного участка (земельных участков), в границах которого (которых) расположено здание, сооружение, объект незавершенного строительства	—
4	Номер кадастрового квартала (кадастровых кварталов), в пределах которого (которых) расположено здание, сооружение, объект незавершенного строительства	—
5	Адрес здания, сооружения, объекта незавершенного строительства	—
	Местоположение здания, сооружения, объекта незавершенного строительства	Россия, Челябинская обл., г. Снежинск, П.К. Садоводческий кооператив №7, участок №83
	Дополнительные сведения о местоположении	—
6	Иные сведения	—

КАРТА-ПЛАН ТЕРРИТОРИИ

Описание местоположения здания, сооружения, объекта незавершенного строительства на земельном участке

1. Сведения о характерных точках контура
вид объекта недвижимости (здание, сооружение, объект незавершенного строительства) здание
кадастровый номер (обозначение) 74:40:1003003:338

Зона № —

Но ме р ко нту ра	Но ме ра ха ра ктер ных точек конт ура	Существующие			Уточненные			Метод определе ния координат	Средняя квадратиче ская погрешнос ть определе ния координат характерно й точки (M _t), м	Формулы, примененные для расчета средней квадратической погрешности определения координат характерной точки (M _t), м
		Координаты , м		R, м	Координат ы, м		R, м			
		X	Y		X	Y				
1	2	3	4	5	6	7	8	9	10	11
—	—	—	—	—	—	—	—	—	—	—

2. Характеристики здания, сооружения, объекта незавершенного строительства с кадастровым номером (обозначением) 74:40:1003003:338

№ п/п	Наименование характеристики	Значение характеристики
1	2	3
1	Вид объекта недвижимости	здание
2	Ранее присвоенный государственный учетный номер здания, сооружения, объекта незавершенного строительства (кадастровый, инвентарный или условный номер)	—
3	Кадастровый номер земельного участка (земельных участков), в границах которого (которых) расположено здание, сооружение, объект незавершенного строительства	—
4	Номер кадастрового квартала (кадастровых кварталов), в пределах которого (которых) расположено здание, сооружение, объект незавершенного строительства	—
5	Адрес здания, сооружения, объекта незавершенного строительства	—
	Местоположение здания, сооружения, объекта незавершенного строительства	Россия, Челябинская обл., г. Снежинск, П.К. Садоводческий кооператив №7, участок №143
	Дополнительные сведения о местоположении	—
6	Иные сведения	—

КАРТА-ПЛАН ТЕРРИТОРИИ

Описание местоположения здания, сооружения, объекта незавершенного строительства на земельном участке

1. Сведения о характерных точках контура
вид объекта недвижимости (здание, сооружение, объект незавершенного строительства) здание
кадастровый номер (обозначение) 74:40:1003003:339

Зона № —

Зона №2										
Но ме р ко нту ра	Но ме ра ха ра ктер ных точек конт ура	Существующие			Уточненные			Метод определе ния координат	Средняя квадратиче ская погрешнос ть определе ния координат характерно й точки (M _t), м	Формулы, примененные для расчета средней квадратической погрешности определения координат характерной точки (M _t), м
		Координаты , м		R, м	Координат ы, м		R, м			
		X	Y		X	Y				
1	2	3	4	5	6	7	8	9	10	11
—	—	—	—	—	—	—	—	—	—	—

2. Характеристики здания, сооружения, объекта незавершенного строительства с кадастровым номером (обозначением) 74:40:1003003:339

№ п/п	Наименование характеристики	Значение характеристики
1	2	3
1	Вид объекта недвижимости	здание
2	Ранее присвоенный государственный учетный номер здания, сооружения, объекта незавершенного строительства (кадастровый, инвентарный или условный номер)	—
3	Кадастровый номер земельного участка (земельных участков), в границах которого (которых) расположено здание, сооружение, объект незавершенного строительства	—
4	Номер кадастрового квартала (кадастровых кварталов), в пределах которого (которых) расположено здание, сооружение, объект незавершенного строительства	—
5	Адрес здания, сооружения, объекта незавершенного строительства	—
	Местоположение здания, сооружения, объекта незавершенного строительства	Россия, Челябинская обл., г. Снежинск, Садоводческий потребительский кооператив № 7, участок №46
	Дополнительные сведения о местоположении	—
6	Иные сведения	—

КАРТА-ПЛАН ТЕРРИТОРИИ

Описание местоположения здания, сооружения, объекта незавершенного строительства на земельном участке

1. Сведения о характерных точках контура
вид объекта недвижимости (здание, сооружение, объект незавершенного строительства) здание
кадастровый номер (обозначение) 74:40:1003003:340

Зона № —

Но ме р ко нту ра	Но ме ра ха ра ктер ных точек конт ура	Существующие			Уточненные			Метод определе ния координат	Средняя квадратиче ская погрешнос ть определе ния координат характерно й точки (M _t), м	Формулы, примененные для расчета средней квадратической погрешности определения координат характерной точки (M _t), м
		Координаты , м		R, м	Координат ы, м		R, м			
		X	Y		X	Y				
1	2	3	4	5	6	7	8	9	10	11
—	—	—	—	—	—	—	—	—	—	—

2. Характеристики здания, сооружения, объекта незавершенного строительства с кадастровым номером (обозначением) 74:40:1003003:340

№ п/п	Наименование характеристики	Значение характеристики
1	2	3
1	Вид объекта недвижимости	здание
2	Ранее присвоенный государственный учетный номер здания, сооружения, объекта незавершенного строительства (кадастровый, инвентарный или условный номер)	—
3	Кадастровый номер земельного участка (земельных участков), в границах которого (которых) расположено здание, сооружение, объект незавершенного строительства	—
4	Номер кадастрового квартала (кадастровых кварталов), в пределах которого (которых) расположено здание, сооружение, объект незавершенного строительства	—
5	Адрес здания, сооружения, объекта незавершенного строительства	—
	Местоположение здания, сооружения, объекта незавершенного строительства	Россия, Челябинская обл., г. Снежинск, Садоводческий потребительский кооператив № 7, участок №247
	Дополнительные сведения о местоположении	—
6	Иные сведения	—

КАРТА-ПЛАН ТЕРРИТОРИИ

Описание местоположения здания, сооружения, объекта незавершенного строительства на земельном участке

1. Сведения о характерных точках контура
вид объекта недвижимости (здание, сооружение, объект незавершенного строительства) здание
кадастровый номер (обозначение) 74:40:1003003:341

Зона № —

Формы №2										
Но ме р ко нту ра	Но ме ра ха ра ктер ных точек конт ура	Существующие			Уточненные			Метод определе ния координат	Средняя квадратиче ская погрешнос ть определе ния координат характерно й точки (M _t), м	Формулы, примененные для расчета средней квадратической погрешности определения координат характерной точки (M _t), м
		Координаты , м		R, м	Координат ы, м		R, м			
		X	Y		X	Y				
1	2	3	4	5	6	7	8	9	10	11
—	—	—	—	—	—	—	—	—	—	—

2. Характеристики здания, сооружения, объекта незавершенного строительства с кадастровым номером (обозначением) 74:40:1003003:341

№ п/п	Наименование характеристики	Значение характеристики
1	2	3
1	Вид объекта недвижимости	здание
2	Ранее присвоенный государственный учетный номер здания, сооружения, объекта незавершенного строительства (кадастровый, инвентарный или условный номер)	—
3	Кадастровый номер земельного участка (земельных участков), в границах которого (которых) расположено здание, сооружение, объект незавершенного строительства	—
4	Номер кадастрового квартала (кадастровых кварталов), в пределах которого (которых) расположено здание, сооружение, объект незавершенного строительства	—
5	Адрес здания, сооружения, объекта незавершенного строительства	—
	Местоположение здания, сооружения, объекта незавершенного строительства	обл. Челябинская, г. Снежинск, Садоводческий потребительский кооператив № 7, участок №236
	Дополнительные сведения о местоположении	—
6	Иные сведения	—

КАРТА-ПЛАН ТЕРРИТОРИИ

Описание местоположения здания, сооружения, объекта незавершенного строительства на земельном участке

1. Сведения о характерных точках контура
вид объекта недвижимости (здание, сооружение, объект незавершенного строительства) здание
кадастровый номер (обозначение) 74:40:1003003:342

Зона № —

Но ме р ко нту ра	Но ме ра ха ра ктер ных точек конт ура	Существующие			Уточненные			Метод определе ния координат	Средняя квадратиче ская погрешнос ть определе ния координат характерно й точки (M _t), м	Формулы, примененные для расчета средней квадратической погрешности определения координат характерной точки (M _t), м
		Координаты , м		R, м	Координат ы, м		R, м			
		X	Y		X	Y				
1	2	3	4	5	6	7	8	9	10	11
—	—	—	—	—	—	—	—	—	—	—

2. Характеристики здания, сооружения, объекта незавершенного строительства с кадастровым номером (обозначением) 74:40:1003003:342

№ п/п	Наименование характеристики	Значение характеристики
1	2	3
1	Вид объекта недвижимости	здание
2	Ранее присвоенный государственный учетный номер здания, сооружения, объекта незавершенного строительства (кадастровый, инвентарный или условный номер)	—
3	Кадастровый номер земельного участка (земельных участков), в границах которого (которых) расположено здание, сооружение, объект незавершенного строительства	—
4	Номер кадастрового квартала (кадастровых кварталов), в пределах которого (которых) расположено здание, сооружение, объект незавершенного строительства	—
5	Адрес здания, сооружения, объекта незавершенного строительства	—
	Местоположение здания, сооружения, объекта незавершенного строительства	Россия, Челябинская область, г. Снежинск, Садоводческий потребительский кооператив № 7, участок № 228
	Дополнительные сведения о местоположении	—
6	Иные сведения	—

КАРТА-ПЛАН ТЕРРИТОРИИ

Описание местоположения здания, сооружения, объекта незавершенного строительства на земельном участке

1. Сведения о характерных точках контура
вид объекта недвижимости (здание, сооружение, объект незавершенного строительства) здание
кадастровый номер (обозначение) 74:40:1003003:344

Зона № —

Но ме р ко нту ра	Но ме ра ха ра ктер ных точек конт ура	Существующие			Уточненные			Метод определе ния координат	Средняя квадратиче ская погрешнос ть определе ния координат характерно й точки (M _t), м	Формулы, примененные для расчета средней квадратической погрешности определения координат характерной точки (M _t), м
		Координаты , м		R, м	Координат ы, м		R, м			
		X	Y		X	Y				
1	2	3	4	5	6	7	8	9	10	11
—	—	—	—	—	—	—	—	—	—	—

2. Характеристики здания, сооружения, объекта незавершенного строительства с кадастровым номером (обозначением) 74:40:1003003:344

№ п/п	Наименование характеристики	Значение характеристики
1	2	3
1	Вид объекта недвижимости	здание
2	Ранее присвоенный государственный учетный номер здания, сооружения, объекта незавершенного строительства (кадастровый, инвентарный или условный номер)	—
3	Кадастровый номер земельного участка (земельных участков), в границах которого (которых) расположено здание, сооружение, объект незавершенного строительства	—
4	Номер кадастрового квартала (кадастровых кварталов), в пределах которого (которых) расположено здание, сооружение, объект незавершенного строительства	—
5	Адрес здания, сооружения, объекта незавершенного строительства	—
	Местоположение здания, сооружения, объекта незавершенного строительства	Челябинская область, г Снежинск, ПО Садоводчесоке некоммерческое товарищество №7, участок №197
	Дополнительные сведения о местоположении	ПО Садоводчесоке некоммерческое товарищество №7, участок №197
6	Иные сведения	—

КАРТА-ПЛАН ТЕРРИТОРИИ																																						
Описание местоположения здания, сооружения, объекта незавершенного строительства на земельном участке																																						
<p align="center">1. Сведения о характерных точках контура вид объекта недвижимости (здание, сооружение, объект незавершенного строительства) здание кадастровый номер (обозначение) 74:40:1003003:345</p> <p>Зона № —</p>																																						
Но ме р ко нту ра	Но ме ра ха ра ктер ных точек конт ура	Существующие		R, м	Уточненные		R, м	Метод определе ния координат	Средняя квадратиче ская погрешнос ть определени я координат характерно й точки (M _t), м	Формулы, примененные для расчета средней квадратической погрешности определения координат характерной точки (M _t), м																												
		Координаты , м			Координат ы, м																																	
		X	Y		X	Y																																
1	2	3	4	5	6	7	8	9	10	11																												
—	—	—	—	—	—	—	—	—	—	—																												
<p align="center">2. Характеристики здания, сооружения, объекта незавершенного строительства с кадастровым номером (обозначением) 74:40:1003003:345</p> <table border="1"> <thead> <tr> <th>№ п/п</th> <th>Наименование характеристики</th> <th>Значение характеристики</th> </tr> <tr> <th>1</th> <th>2</th> <th>3</th> </tr> </thead> <tbody> <tr> <td>1</td> <td>Вид объекта недвижимости</td> <td>здание</td> </tr> <tr> <td>2</td> <td>Ранее присвоенный государственный учетный номер здания, сооружения, объекта незавершенного строительства (кадастровый, инвентарный или условный номер)</td> <td>—</td> </tr> <tr> <td>3</td> <td>Кадастровый номер земельного участка (земельных участков), в границах которого (которых) расположено здание, сооружение, объект незавершенного строительства</td> <td>—</td> </tr> <tr> <td>4</td> <td>Номер кадастрового квартала (кадастровых кварталов), в пределах которого (которых) расположено здание, сооружение, объект незавершенного строительства</td> <td>—</td> </tr> <tr> <td rowspan="3">5</td> <td>Адрес здания, сооружения, объекта незавершенного строительства</td> <td>—</td> </tr> <tr> <td>Местоположение здания, сооружения, объекта незавершенного строительства</td> <td>Россия, Челябинская обл., г. Снежинск, ПО Садоводческое некоммерческое товарищество №7, участок №104</td> </tr> <tr> <td>Дополнительные сведения о местоположении</td> <td>—</td> </tr> <tr> <td>6</td> <td>Иные сведения</td> <td>—</td> </tr> </tbody> </table>											№ п/п	Наименование характеристики	Значение характеристики	1	2	3	1	Вид объекта недвижимости	здание	2	Ранее присвоенный государственный учетный номер здания, сооружения, объекта незавершенного строительства (кадастровый, инвентарный или условный номер)	—	3	Кадастровый номер земельного участка (земельных участков), в границах которого (которых) расположено здание, сооружение, объект незавершенного строительства	—	4	Номер кадастрового квартала (кадастровых кварталов), в пределах которого (которых) расположено здание, сооружение, объект незавершенного строительства	—	5	Адрес здания, сооружения, объекта незавершенного строительства	—	Местоположение здания, сооружения, объекта незавершенного строительства	Россия, Челябинская обл., г. Снежинск, ПО Садоводческое некоммерческое товарищество №7, участок №104	Дополнительные сведения о местоположении	—	6	Иные сведения	—
№ п/п	Наименование характеристики	Значение характеристики																																				
1	2	3																																				
1	Вид объекта недвижимости	здание																																				
2	Ранее присвоенный государственный учетный номер здания, сооружения, объекта незавершенного строительства (кадастровый, инвентарный или условный номер)	—																																				
3	Кадастровый номер земельного участка (земельных участков), в границах которого (которых) расположено здание, сооружение, объект незавершенного строительства	—																																				
4	Номер кадастрового квартала (кадастровых кварталов), в пределах которого (которых) расположено здание, сооружение, объект незавершенного строительства	—																																				
5	Адрес здания, сооружения, объекта незавершенного строительства	—																																				
	Местоположение здания, сооружения, объекта незавершенного строительства	Россия, Челябинская обл., г. Снежинск, ПО Садоводческое некоммерческое товарищество №7, участок №104																																				
	Дополнительные сведения о местоположении	—																																				
6	Иные сведения	—																																				

КАРТА-ПЛАН ТЕРРИТОРИИ

Описание местоположения здания, сооружения, объекта незавершенного строительства на земельном участке

1. Сведения о характерных точках контура
вид объекта недвижимости (здание, сооружение, объект незавершенного строительства) здание
кадастровый номер (обозначение) 74:40:1003003:346

Зона № —

Но ме р ко нту ра	Но ме ра ха ра ктер ных точек конт ура	Существующие			Уточненные			Метод определен ия координат	Средняя квадратиче ская погрешнос ть определени я координат характерно й точки (M _t), м	Формулы, примененные для расчета средней квадратической погрешности определения координат характерной точки (M _t), м
		Координаты , м		R, м	Координат ы, м		R, м			
		X	Y		X	Y				
1	2	3	4	5	6	7	8	9	10	11
—	—	—	—	—	—	—	—	—	—	—

2. Характеристики здания, сооружения, объекта незавершенного строительства с кадастровым номером (обозначением) 74:40:1003003:346

№ п/п	Наименование характеристики	Значение характеристики
1	2	3
1	Вид объекта недвижимости	здание
2	Ранее присвоенный государственный учетный номер здания, сооружения, объекта незавершенного строительства (кадастровый, инвентарный или условный номер)	—
3	Кадастровый номер земельного участка (земельных участков), в границах которого (которых) расположено здание, сооружение, объект незавершенного строительства	—
4	Номер кадастрового квартала (кадастровых кварталов), в пределах которого (которых) расположено здание, сооружение, объект незавершенного строительства	—
5	Адрес здания, сооружения, объекта незавершенного строительства	—
	Местоположение здания, сооружения, объекта незавершенного строительства	Россия, Челябинская обл., г. Снежинск, ПО Садоводческое некоммерческое товарищество №7, участок №63
	Дополнительные сведения о местоположении	—
6	Иные сведения	—

КАРТА-ПЛАН ТЕРРИТОРИИ

Описание местоположения здания, сооружения, объекта незавершенного строительства на земельном участке

1. Сведения о характерных точках контура
вид объекта недвижимости (здание, сооружение, объект незавершенного строительства) здание
кадастровый номер (обозначение) 74:40:1003003:347

Зона № —

Формы №2										
Но ме р ко нту ра	Но ме ра ха ра ктер ных точек конт ура	Существующие			Уточненные			Метод определе ния координат	Средняя квадратиче ская погрешнос ть определе ния координат характерно й точки (M _t), м	Формулы, примененные для расчета средней квадратической погрешности определения координат характерной точки (M _t), м
		Координаты , м		R, м	Координат ы, м		R, м			
		X	Y		X	Y				
1	2	3	4	5	6	7	8	9	10	11
—	—	—	—	—	—	—	—	—	—	—

2. Характеристики здания, сооружения, объекта незавершенного строительства с кадастровым номером (обозначением) 74:40:1003003:347

№ п/п	Наименование характеристики	Значение характеристики
1	2	3
1	Вид объекта недвижимости	здание
2	Ранее присвоенный государственный учетный номер здания, сооружения, объекта незавершенного строительства (кадастровый, инвентарный или условный номер)	—
3	Кадастровый номер земельного участка (земельных участков), в границах которого (которых) расположено здание, сооружение, объект незавершенного строительства	—
4	Номер кадастрового квартала (кадастровых кварталов), в пределах которого (которых) расположено здание, сооружение, объект незавершенного строительства	—
5	Адрес здания, сооружения, объекта незавершенного строительства	—
	Местоположение здания, сооружения, объекта незавершенного строительства	Россия, Челябинская обл., г. Снежинск, Садоводческое товарищество №7, участок №195
	Дополнительные сведения о местоположении	—
6	Иные сведения	—

КАРТА-ПЛАН ТЕРРИТОРИИ

Описание местоположения здания, сооружения, объекта незавершенного строительства на земельном участке

1. Сведения о характерных точках контура
вид объекта недвижимости (здание, сооружение, объект незавершенного строительства) здание
кадастровый номер (обозначение) 74:40:1003003:348

Зона № —

Но ме р ко нту ра	Но ме ра ха ра ктер ных точек конт ура	Существующие			Уточненные			Метод определе ния координат	Средняя квадратиче ская погрешнос ть определе ния координат характерно й точки (M _t), м	Формулы, примененные для расчета средней квадратической погрешности определения координат характерной точки (M _t), м
		Координаты , м		R, м	Координат ы, м		R, м			
		X	Y		X	Y				
1	2	3	4	5	6	7	8	9	10	11
—	—	—	—	—	—	—	—	—	—	—

2. Характеристики здания, сооружения, объекта незавершенного строительства с кадастровым номером (обозначением) 74:40:1003003:348

№ п/п	Наименование характеристики	Значение характеристики
1	2	3
1	Вид объекта недвижимости	здание
2	Ранее присвоенный государственный учетный номер здания, сооружения, объекта незавершенного строительства (кадастровый, инвентарный или условный номер)	—
3	Кадастровый номер земельного участка (земельных участков), в границах которого (которых) расположено здание, сооружение, объект незавершенного строительства	—
4	Номер кадастрового квартала (кадастровых кварталов), в пределах которого (которых) расположено здание, сооружение, объект незавершенного строительства	—
5	Адрес здания, сооружения, объекта незавершенного строительства	—
	Местоположение здания, сооружения, объекта незавершенного строительства	Челябинская обл., город Снежинск, садоводческое товарищество №7, участок №73, садоводческое товарищество №7, участок №73
	Дополнительные сведения о местоположении	—
6	Иные сведения	—

КАРТА-ПЛАН ТЕРРИТОРИИ

Описание местоположения здания, сооружения, объекта незавершенного строительства на земельном участке

1. Сведения о характерных точках контура
вид объекта недвижимости (здание, сооружение, объект незавершенного строительства) здание
кадастровый номер (обозначение) 74:40:1003003:349

Зона № —

Формы №2										
Но ме р ко нту ра	Но ме ра ха ра ктер ных точек конт ура	Существующие			Уточненные			Метод определе ния координат	Средняя квадратиче ская погрешнос ть определе ния координат характерно й точки (M _t), м	Формулы, примененные для расчета средней квадратической погрешности определения координат характерной точки (M _t), м
		Координаты , м		R, м	Координат ы, м		R, м			
		X	Y		X	Y				
1	2	3	4	5	6	7	8	9	10	11
—	—	—	—	—	—	—	—	—	—	—

2. Характеристики здания, сооружения, объекта незавершенного строительства с кадастровым номером (обозначением) 74:40:1003003:349

№ п/п	Наименование характеристики	Значение характеристики
1	2	3
1	Вид объекта недвижимости	здание
2	Ранее присвоенный государственный учетный номер здания, сооружения, объекта незавершенного строительства (кадастровый, инвентарный или условный номер)	—
3	Кадастровый номер земельного участка (земельных участков), в границах которого (которых) расположено здание, сооружение, объект незавершенного строительства	—
4	Номер кадастрового квартала (кадастровых кварталов), в пределах которого (которых) расположено здание, сооружение, объект незавершенного строительства	—
5	Адрес здания, сооружения, объекта незавершенного строительства	—
	Местоположение здания, сооружения, объекта незавершенного строительства	Россия, Челябинская обл., г. Снежинск, Садоводческое товарищество №7, участок №187
	Дополнительные сведения о местоположении	—
6	Иные сведения	—

КАРТА-ПЛАН ТЕРРИТОРИИ

Описание местоположения здания, сооружения, объекта незавершенного строительства на земельном участке

1. Сведения о характерных точках контура
вид объекта недвижимости (здание, сооружение, объект незавершенного строительства) здание
кадастровый номер (обозначение) 74:40:1003003:350

Зона № —

Но ме р ко нту ра	Но ме ра ха ра ктер ных точек конт ура	Существующие			Уточненные			Метод определе ния координат	Средняя квадратиче ская погрешнос ть определени я координат характерно й точки (M _t), м	Формулы, примененные для расчета средней квадратической погрешности определения координат характерной точки (M _t), м
		Координаты , м		R, м	Координат ы, м		R, м			
		X	Y		X	Y				
1	2	3	4	5	6	7	8	9	10	11
—	—	—	—	—	—	—	—	—	—	—

2. Характеристики здания, сооружения, объекта незавершенного строительства с кадастровым номером (обозначением) 74:40:1003003:350

№ п/п	Наименование характеристики	Значение характеристики
1	2	3
1	Вид объекта недвижимости	здание
2	Ранее присвоенный государственный учетный номер здания, сооружения, объекта незавершенного строительства (кадастровый, инвентарный или условный номер)	—
3	Кадастровый номер земельного участка (земельных участков), в границах которого (которых) расположено здание, сооружение, объект незавершенного строительства	—
4	Номер кадастрового квартала (кадастровых кварталов), в пределах которого (которых) расположено здание, сооружение, объект незавершенного строительства	—
5	Адрес здания, сооружения, объекта незавершенного строительства	—
	Местоположение здания, сооружения, объекта незавершенного строительства	Россия, Челябинская обл., г. Снежинск, Садоводческое товарищество №7, участок №68
	Дополнительные сведения о местоположении	—
6	Иные сведения	—

КАРТА-ПЛАН ТЕРРИТОРИИ

Описание местоположения здания, сооружения, объекта незавершенного строительства на земельном участке

1. Сведения о характерных точках контура
вид объекта недвижимости (здание, сооружение, объект незавершенного строительства) здание
кадастровый номер (обозначение) 74:40:1003003:351

Зона № —

Но ме р ко нту ра	Но ме ра ха ра ктер ных точек конт ура	Существующие			Уточненные			Метод определе ния координат	Средняя квадратиче ская погрешнос ть определе ния координат характерно й точки (M _t), м	Формулы, примененные для расчета средней квадратической погрешности определения координат характерной точки (M _t), м
		Координаты , м		R, м	Координат ы, м		R, м			
		X	Y		X	Y				
1	2	3	4	5	6	7	8	9	10	11
—	—	—	—	—	—	—	—	—	—	—

2. Характеристики здания, сооружения, объекта незавершенного строительства с кадастровым номером (обозначением) 74:40:1003003:351

№ п/п	Наименование характеристики	Значение характеристики
1	2	3
1	Вид объекта недвижимости	здание
2	Ранее присвоенный государственный учетный номер здания, сооружения, объекта незавершенного строительства (кадастровый, инвентарный или условный номер)	—
3	Кадастровый номер земельного участка (земельных участков), в границах которого (которых) расположено здание, сооружение, объект незавершенного строительства	—
4	Номер кадастрового квартала (кадастровых кварталов), в пределах которого (которых) расположено здание, сооружение, объект незавершенного строительства	—
5	Адрес здания, сооружения, объекта незавершенного строительства	—
	Местоположение здания, сооружения, объекта незавершенного строительства	Россия, Челябинская обл., г. Снежинск, садоводческое товарищество №7, участок №215
	Дополнительные сведения о местоположении	—
6	Иные сведения	—

КАРТА-ПЛАН ТЕРРИТОРИИ

Описание местоположения здания, сооружения, объекта незавершенного строительства на земельном участке

1. Сведения о характерных точках контура
вид объекта недвижимости (здание, сооружение, объект незавершенного строительства) здание
кадастровый номер (обозначение) 74:40:1003003:352

Зона № —

Но ме р ко нту ра	Но ме ра ха ра ктер ных точек конт ура	Существующие			Уточненные			Метод определе ния координат	Средняя квадратиче ская погрешнос ть определе ния координат характерно й точки (M _t), м	Формулы, примененные для расчета средней квадратической погрешности определения координат характерной точки (M _t), м
		Координаты , м		R, м	Координат ы, м		R, м			
		X	Y		X	Y				
1	2	3	4	5	6	7	8	9	10	11
—	—	—	—	—	—	—	—	—	—	—

2. Характеристики здания, сооружения, объекта незавершенного строительства с кадастровым номером (обозначением) 74:40:1003003:352

№ п/п	Наименование характеристики	Значение характеристики
1	2	3
1	Вид объекта недвижимости	здание
2	Ранее присвоенный государственный учетный номер здания, сооружения, объекта незавершенного строительства (кадастровый, инвентарный или условный номер)	—
3	Кадастровый номер земельного участка (земельных участков), в границах которого (которых) расположено здание, сооружение, объект незавершенного строительства	—
4	Номер кадастрового квартала (кадастровых кварталов), в пределах которого (которых) расположено здание, сооружение, объект незавершенного строительства	—
5	Адрес здания, сооружения, объекта незавершенного строительства	—
	Местоположение здания, сооружения, объекта незавершенного строительства	Россия, Челябинская обл., г. Снежинск, садоводческое товарищество №7, участок №19
	Дополнительные сведения о местоположении	—
6	Иные сведения	—

КАРТА-ПЛАН ТЕРРИТОРИИ

Описание местоположения здания, сооружения, объекта незавершенного строительства на земельном участке

1. Сведения о характерных точках контура
вид объекта недвижимости (здание, сооружение, объект незавершенного строительства) здание
кадастровый номер (обозначение) 74:40:1003003:355

Зона № —

Но ме р ко нту ра	Но ме ра ха ра ктер ных точек конт ура	Существующие			Уточненные			Метод определе ния координат	Средняя квадратиче ская погрешнос ть определе ния координат характерно й точки (M _t), м	Формулы, примененные для расчета средней квадратической погрешности определения координат характерной точки (M _t), м
		Координаты , м		R, м	Координат ы, м		R, м			
		X	Y		X	Y				
1	2	3	4	5	6	7	8	9	10	11
—	—	—	—	—	—	—	—	—	—	—

2. Характеристики здания, сооружения, объекта незавершенного строительства с кадастровым номером (обозначением) 74:40:1003003:355

№ п/п	Наименование характеристики	Значение характеристики
1	2	3
1	Вид объекта недвижимости	здание
2	Ранее присвоенный государственный учетный номер здания, сооружения, объекта незавершенного строительства (кадастровый, инвентарный или условный номер)	—
3	Кадастровый номер земельного участка (земельных участков), в границах которого (которых) расположено здание, сооружение, объект незавершенного строительства	—
4	Номер кадастрового квартала (кадастровых кварталов), в пределах которого (которых) расположено здание, сооружение, объект незавершенного строительства	—
5	Адрес здания, сооружения, объекта незавершенного строительства	—
	Местоположение здания, сооружения, объекта незавершенного строительства	Челябинская обл., город Снежинск, садоводческое товарищество №7, участок №189, садоводческое товарищество №7, участок №189
	Дополнительные сведения о местоположении	—
6	Иные сведения	—

КАРТА-ПЛАН ТЕРРИТОРИИ

Описание местоположения здания, сооружения, объекта незавершенного строительства на земельном участке

1. Сведения о характерных точках контура
вид объекта недвижимости (здание, сооружение, объект незавершенного строительства) здание
кадастровый номер (обозначение) 74:40:1003003:357

Зона № —

Зона №2										
Но ме р ко нту ра	Но ме ра ха ра ктер ных точек конт ура	Существующие			Уточненные			Метод определе ния координат	Средняя квадратиче ская погрешнос ть определе ния координат характерно й точки (M _t), м	Формулы, примененные для расчета средней квадратической погрешности определения координат характерной точки (M _t), м
		Координаты , м		R, м	Координат ы, м		R, м			
		X	Y		X	Y				
1	2	3	4	5	6	7	8	9	10	11
—	—	—	—	—	—	—	—	—	—	—

2. Характеристики здания, сооружения, объекта незавершенного строительства с кадастровым номером (обозначением) 74:40:1003003:357

№ п/п	Наименование характеристики	Значение характеристики
1	2	3
1	Вид объекта недвижимости	здание
2	Ранее присвоенный государственный учетный номер здания, сооружения, объекта незавершенного строительства (кадастровый, инвентарный или условный номер)	—
3	Кадастровый номер земельного участка (земельных участков), в границах которого (которых) расположено здание, сооружение, объект незавершенного строительства	—
4	Номер кадастрового квартала (кадастровых кварталов), в пределах которого (которых) расположено здание, сооружение, объект незавершенного строительства	—
5	Адрес здания, сооружения, объекта незавершенного строительства	—
	Местоположение здания, сооружения, объекта незавершенного строительства	Россия, Челябинская обл., г. Снежинск, Садоводческое товарищество №7, участок №135
	Дополнительные сведения о местоположении	—
6	Иные сведения	—

КАРТА-ПЛАН ТЕРРИТОРИИ

Описание местоположения здания, сооружения, объекта незавершенного строительства на земельном участке

1. Сведения о характерных точках контура
вид объекта недвижимости (здание, сооружение, объект незавершенного строительства) здание
кадастровый номер (обозначение) 74:40:1003003:358

Зона № —

Но ме р ко нту ра	Но ме ра ха ра ктер ных точек конт ура	Существующие			Уточненные			Метод определен ия координат	Средняя квадратиче ская погрешнос ть определени я координат характерно й точки (M _t), м	Формулы, примененные для расчета средней квадратической погрешности определения координат характерной точки (M _t), м
		Координаты , м		R, м	Координат ы, м		R, м			
		X	Y		X	Y				
1	2	3	4	5	6	7	8	9	10	11
—	—	—	—	—	—	—	—	—	—	—

2. Характеристики здания, сооружения, объекта незавершенного строительства с кадастровым номером (обозначением) 74:40:1003003:358

№ п/п	Наименование характеристики	Значение характеристики
1	2	3
1	Вид объекта недвижимости	здание
2	Ранее присвоенный государственный учетный номер здания, сооружения, объекта незавершенного строительства (кадастровый, инвентарный или условный номер)	—
3	Кадастровый номер земельного участка (земельных участков), в границах которого (которых) расположено здание, сооружение, объект незавершенного строительства	—
4	Номер кадастрового квартала (кадастровых кварталов), в пределах которого (которых) расположено здание, сооружение, объект незавершенного строительства	—
5	Адрес здания, сооружения, объекта незавершенного строительства	—
	Местоположение здания, сооружения, объекта незавершенного строительства	Россия, Челябинская обл., г. Снежинск, садоводческое товарищество №7, участок №182
	Дополнительные сведения о местоположении	—
6	Иные сведения	—

КАРТА-ПЛАН ТЕРРИТОРИИ

Описание местоположения здания, сооружения, объекта незавершенного строительства на земельном участке

1. Сведения о характерных точках контура
вид объекта недвижимости (здание, сооружение, объект незавершенного строительства) здание
кадастровый номер (обозначение) 74:40:1003003:359

Зона № —

Формы №2										
Но ме р ко нту ра	Но ме ра ха ра ктер ных точек конт ура	Существующие			Уточненные			Метод определе ния координат	Средняя квадратиче ская погрешнос ть определени я координат характерно й точки (M _t), м	Формулы, примененные для расчета средней квадратической погрешности определения координат характерной точки (M _t), м
		Координаты , м		R, м	Координат ы, м		R, м			
		X	Y		X	Y				
1	2	3	4	5	6	7	8	9	10	11
—	—	—	—	—	—	—	—	—	—	—

2. Характеристики здания, сооружения, объекта незавершенного строительства с кадастровым номером (обозначением) 74:40:1003003:359

№ п/п	Наименование характеристики	Значение характеристики
1	2	3
1	Вид объекта недвижимости	здание
2	Ранее присвоенный государственный учетный номер здания, сооружения, объекта незавершенного строительства (кадастровый, инвентарный или условный номер)	—
3	Кадастровый номер земельного участка (земельных участков), в границах которого (которых) расположено здание, сооружение, объект незавершенного строительства	—
4	Номер кадастрового квартала (кадастровых кварталов), в пределах которого (которых) расположено здание, сооружение, объект незавершенного строительства	—
5	Адрес здания, сооружения, объекта незавершенного строительства	—
	Местоположение здания, сооружения, объекта незавершенного строительства	Россия, Челябинская обл., г. Снежинск, Садоводческое некоммерческое товарищество №7, участок №58а
	Дополнительные сведения о местоположении	—
6	Иные сведения	—

КАРТА-ПЛАН ТЕРРИТОРИИ

Описание местоположения здания, сооружения, объекта незавершенного строительства на земельном участке

1. Сведения о характерных точках контура
вид объекта недвижимости (здание, сооружение, объект незавершенного строительства) здание
кадастровый номер (обозначение) 74:40:1003003:371

Зона № —

Зона №2										
Но ме р ко нту ра	Но ме ра ха ра ктер ных точек конт ура	Существующие			Уточненные			Метод определе ния координат	Средняя квадратиче ская погрешнос ть определе ния координат характерно й точки (M _t), м	Формулы, примененные для расчета средней квадратической погрешности определения координат характерной точки (M _t), м
		Координаты , м		R, м	Координат ы, м		R, м			
		X	Y		X	Y				
1	2	3	4	5	6	7	8	9	10	11
—	—	—	—	—	—	—	—	—	—	—

2. Характеристики здания, сооружения, объекта незавершенного строительства с кадастровым номером (обозначением) 74:40:1003003:371

№ п/п	Наименование характеристики	Значение характеристики
1	2	3
1	Вид объекта недвижимости	здание
2	Ранее присвоенный государственный учетный номер здания, сооружения, объекта незавершенного строительства (кадастровый, инвентарный или условный номер)	—
3	Кадастровый номер земельного участка (земельных участков), в границах которого (которых) расположено здание, сооружение, объект незавершенного строительства	—
4	Номер кадастрового квартала (кадастровых кварталов), в пределах которого (которых) расположено здание, сооружение, объект незавершенного строительства	—
5	Адрес здания, сооружения, объекта незавершенного строительства	—
	Местоположение здания, сооружения, объекта незавершенного строительства	Россия, Челябинская обл., г. Снежинск , садоводческий потребительский кооператив №7, участок №61
	Дополнительные сведения о местоположении	—
6	Иные сведения	—

КАРТА-ПЛАН ТЕРРИТОРИИ

Сведения о зданиях, сооружениях, объектах незавершенного строительства, необходимые для исправления реестровых ошибок в сведениях об описании их местоположения

**1. Сведения о характерных точках контура здания, сооружения, объекта незавершенного строительства
с кадастровым номером 74:40:0000000:5455**

Зона № —

Но ме р ко нту ра	Но ме ра ха ра ктер ных точек конт ура	Существующие			Уточненные			Метод определения координат	Средняя квадрати ческая погрешно сть определен ия координат характер ной точки (M _t), м	Формулы, примененные для расчета средней квадратической погрешности определения координат характерной точки (M _t), м
		Координаты , м		R, м	Координаты, м		R, м			
		X	Y		X	Y				
1	2	3	4	5	6	7	8	9	10	11
—	—	—	—	—	—	—	—	—	—	—

2. Иные сведения о здании, сооружении, объекте незавершенного строительства с кадастровым номером 74:40:0000000:5455

1.


КАРТА-ПЛАН ТЕРРИТОРИИ
Схема границ земельных участков

Основной лист



Масштаб 1: 8075

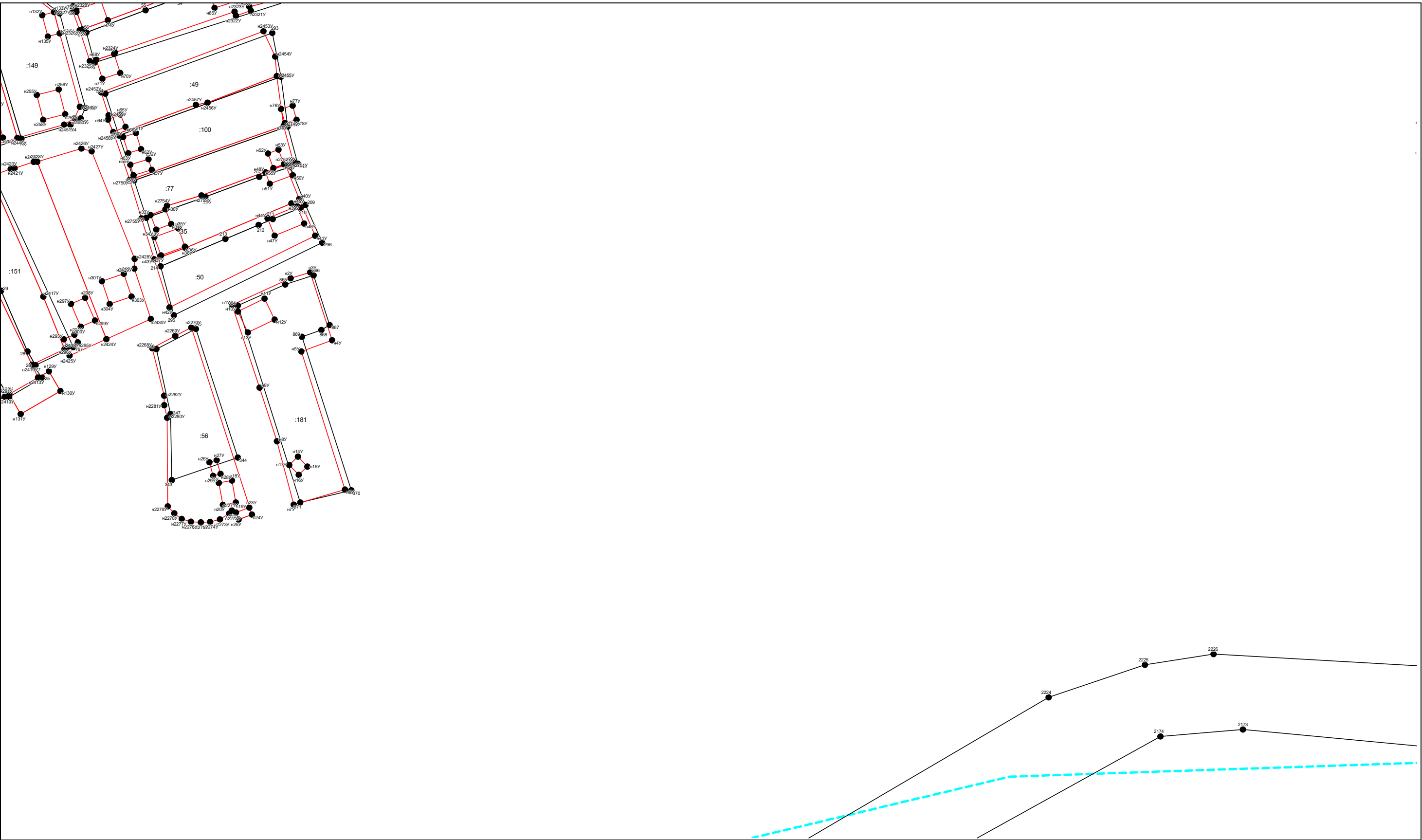
Условные обозначения:

-  — область выносного листа,
- 23** — номер выносного листа.

Остальные обозначения приведены на отдельной странице в конце раздела.

КАРТА-ПЛАН ТЕРРИТОРИИ
Схема границ земельных участков

Выносной лист №1



Масштаб 1:1000

Условные обозначения приведены на отдельной странице в конце раздела.

КАРТА-ПЛАН ТЕРРИТОРИИ
Схема границ земельных участков

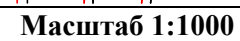
Выносной лист №2



Масштаб 1:1000

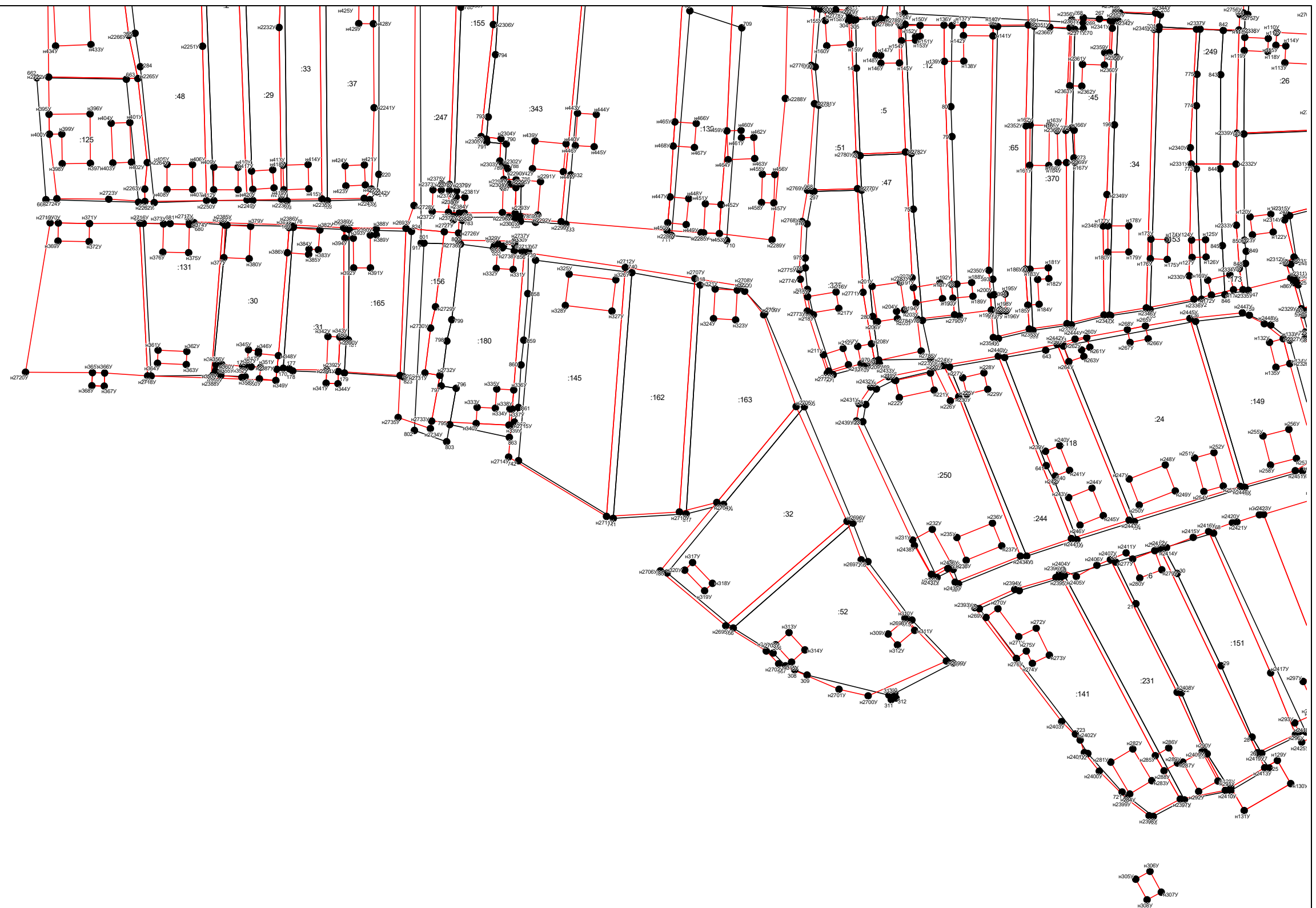
Условные обозначения приведены на отдельной странице в конце раздела.

Выносной лист №3



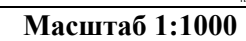
Условные обозначения приведены на отдельной странице в конце раздела.

Выносной лист №4



Условные обозначения приведены на отдельной странице в конце раздела.

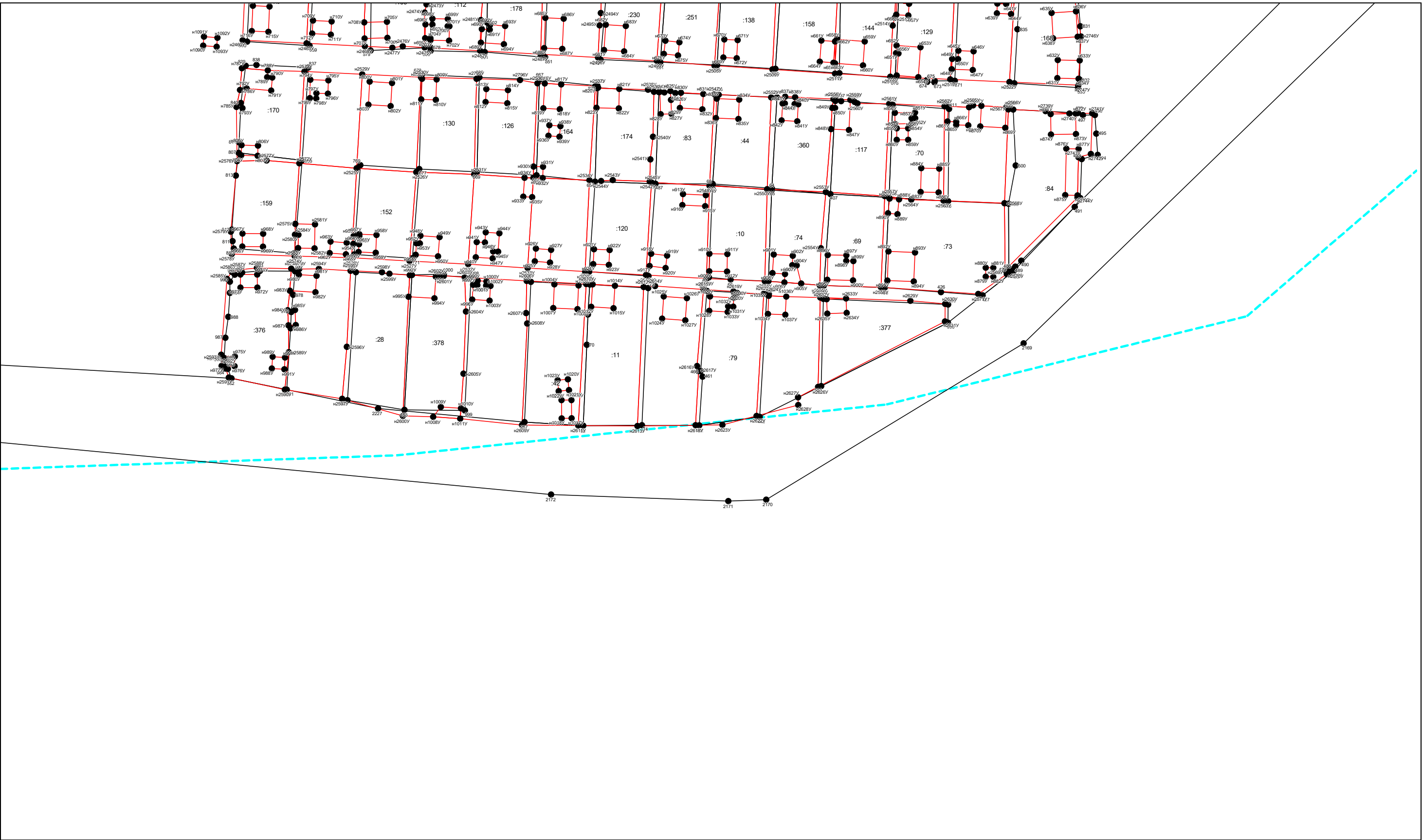
Выносной лист №5



Условные обозначения приведены на отдельной странице в конце раздела.

КАРТА-ПЛАН ТЕРРИТОРИИ
Схема границ земельных участков

Выносной лист №6



Масштаб 1:1000

Условные обозначения приведены на отдельной странице в конце раздела.

КАРТА-ПЛАН ТЕРРИТОРИИ
Схема границ земельных участков

Выносной лист №7




Масштаб 1:1000

Условные обозначения приведены на отдельной странице в конце раздела.

КАРТА-ПЛАН ТЕРРИТОРИИ
Схема границ земельных участков

Выносной лист №8













Масштаб 1:1000

Условные обозначения приведены на отдельной странице в конце раздела.


КАРТА-ПЛАН ТЕРРИТОРИИ

Схема границ земельных участков

















Условные обозначения:

- | | |
|---|---|
|  | – существующая часть границы земельного участка, |
|  | – вновь образованная или уточненная часть границы земельного участка, |
|  | – характерная точка границы земельного участка, |
|  | – часть контура здания, сооружения, объекта незавершенного строительства, образованного проекцией существующего наземного конструктивного элемента здания, сооружения, объекта незавершенного строительства, |
|  | – часть контура здания, сооружения, объекта незавершенного строительства, образованного проекцией вновь образованного наземного конструктивного элемента здания, сооружения, объекта незавершенного строительства, |
|  | – часть контура здания, сооружения, объекта незавершенного строительства, образованного проекцией существующего надземного конструктивного элемента здания, сооружения, объекта незавершенного строительства, |
|  | – часть контура здания, сооружения, объекта незавершенного строительства, образованного проекцией вновь образованного надземного конструктивного элемента здания, сооружения, объекта незавершенного строительства, |
|  | – часть контура здания, сооружения, объекта незавершенного строительства, образованного проекцией существующего подземного конструктивного элемента здания, сооружения, объекта незавершенного строительства, |
|  | – часть контура здания, сооружения, объекта незавершенного строительства, образованного проекцией вновь образованного подземного конструктивного элемента здания, сооружения, объекта незавершенного строительства, |
|  | – характерная точка контура здания, |

КАРТА-ПЛАН ТЕРРИТОРИИ
Схема геодезических построений



Условные обозначения приведены на отдельной странице в конце раздела.

КАРТА-ПЛАН ТЕРРИТОРИИ					
Схема геодезических построений					
Условные обозначения:					
	– существующая часть границы земельного участка,		– вновь образованная или уточненная часть границы земельного участка,		
	– характерная точка границы земельного участка,		– характерная точка контура здания,		
	– часть контура здания, сооружения, объекта незавершенного строительства, образованного проекцией существующего наземного конструктивного элемента здания, сооружения, объекта незавершенного строительства,		– часть контура здания, сооружения, объекта незавершенного строительства, образованного проекцией вновь образованного наземного конструктивного элемента здания, сооружения, объекта незавершенного строительства,		
	– часть контура здания, сооружения, объекта незавершенного строительства, образованного проекцией существующего надземного конструктивного элемента здания, сооружения, объекта незавершенного строительства,		– часть контура здания, сооружения, объекта незавершенного строительства, образованного проекцией вновь образованного надземного конструктивного элемента здания, сооружения, объекта незавершенного строительства,		
	– часть контура здания, сооружения, объекта незавершенного строительства, образованного проекцией существующего подземного конструктивного элемента здания, сооружения, объекта незавершенного строительства,		– часть контура здания, сооружения, объекта незавершенного строительства, образованного проекцией вновь образованного подземного конструктивного элемента здания, сооружения, объекта незавершенного строительства,		
	– пункт государственной геодезической сети,		– пункт опорной межевой сети,		
	– направления геодезических построений при создании съемочного обоснования,		– направления геодезических построений при определении координат характерных точек границ земельного участка,		
	контур здания, сооружения, объекта незавершенного строительства, размеры которого не могут быть переданы в масштабе графической части		контур сооружения, объекта незавершенного строительства, представляющий собой окружность, размеры которой не могут быть переданы в масштабе графической части		