Лист №

КАРТА-ПЛАН ТЕРРИТОРИИ

74:40:1003003

(номер кадастрового квартала (номера смежных кадастровых кварталов), являющегося (являющихся) территорией, на которой выполняются комплексные кадастровые работы)

Дата подготовки карты-плана территории *9 декабря 2019 г.*

Пояснительная записка

1. Сведения о заказчике

муниципальное казённое учреждение «Комитет по управлению имуществом города Снежинска», ОГРН: 1027401354804, ИНН: 7423001625

(полное наименование органа местного самоуправления муниципального района или городского округа, органа исполнительной власти города федерального значения Москвы, Санкт-Петербурга или Севастополя, основной государственный регистрационный номер, идентификационный номер налогоплательщика)

—

(сведения об утверждении карты-плана территории)

2. Сведения о кадастровом инженере

Фамилия, имя, отчество (при наличии отчества): *Перепечина Дарья Александровна*

Страховой номер индивидуального лицевого счета: *145-247-861 72*

Контактный телефон: *8-951-450-50-67*

Адрес электронной почты и почтовый адрес, по которым осуществляется связь с кадастровым инженером: *454080, Россия, Челябинская область, г. Челябинск, пр-кт Свердловский, д. 84б, оф. 7.1, p.d.a91@mail.ru*

Наименование саморегулируемой организации кадастровых инженеров (СРО), членом которой является кадастровый инженер: *Ассоциация Саморегулируемая организация "Межрегиональный союз кадастровых инженеров"*

Номер регистрации в государственном реестре лиц, осуществляющих кадастровую деятельность: *32440*

Сокращённое наименование юридического лица, если кадастровый инженер является работником юридического лица: *ООО "Геоид"*

3. Основания выполнения комплексных кадастровых работ

МУНИЦИПАЛЬНЫЙ КОНТРАКТ от 20.05.2019

(наименование и реквизиты государственного или муниципального контракта на выполнение комплексных кадастровых работ)

4. Перечень документов, использованных при подготовке карты-плана территории

№ п/п	Наименование документа	Реквизиты документа
1	2	3
1	Кадастровый план территории	№7400/101/19-943945 от 15.10.2019 выдано: Филиал федерального государственного бюджетного учреждения «Федеральная кадастровая палата Федеральной службы государственной регистрации, кадастра и картографии» по Челябинской области. ИНЖЕНЕР II КАТЕГОРИИ ДРУЖИНИН АНТОН АЛЕКСАНДРОВИЧ
2	Решение о технологической планировке коллективных садов №4 и №7	№175 от 14.08.1980
3	План-схема коллективного сада №7	№б/н от 14.08.1980
4	Свидетельство на право собственности на землю	№427 от 26.01.1993

КАРТА-ПЛАН ТЕРРИТОРИИ

74:40:1003003

(номер кадастрового квартала (номера смежных кадастровых кварталов), являющегося (являющихся) территорией, на которой выполняются комплексные кадастровые работы)

1	2	3
5	Постановление	№1338 от 30.10.2017

5. Сведения о геодезической основе, использованной при подготовке карты-плана территории
Система координат *МСК-74*

№ п/п	Название пункта и тип знака геодезической сети	Класс геодезической сети	Координаты, м		Сведения о состоянии на «___» _____ _____ г.		
			X	Y	наружного знака пункта	центра знака	марки
1	2	3	4	5	6	7	8
1	Знамека, пир	1	711198,67	2292367,99	сохранился	сохранился	сохранился
2	Клеопино, пир	3	708513,06	2289114,71	сохранился	сохранился	сохранился
3	Тюбук, пир	3	706731,15	2292784,52	сохранился	сохранился	сохранился

6. Сведения о средствах измерений

№ п/п	Наименование прибора (инструмента, аппаратуры)	Сведения об утверждении типа измерений	Реквизиты свидетельства о поверке прибора (инструмента, аппаратуры)
1	2	3	4
1	Аппаратура геодезическая спутниковая STONEX S9 GNSS заводской номер: STNS93092005	Номер: 50874-12. Срок действия: Действительно до 30.07.2020 года	Свидетельство о поверке №012762
2	Аппаратура геодезическая спутниковая STONEX S9 GNSS заводской номер: STNS92452028	Номер: 50874-12. Срок действия: Действительно до 30.07.2020 года	Свидетельство о поверке №012761
3	Тахеометр электронный Leica FlexLine TS02 power 7"	Номер: Госреестр №40843-09. Срок действия: Действительно до 18.03.2020 г.	Свидетельство о поверке №001741 от 19.03.2019 г.

7. Пояснения к разделам карты-плана территории

На территории кадастрового квартала 74:40:1003003 ООО «Геоид» в соответствии с муниципальным контрактом по выполнению комплексных кадастровых работ №39 от 20.05.2019 выполнены комплексные кадастровые работы. Общая площадь кадастрового квартала – 158,3 га Границы земельных участков установлены по их фактическому использованию. При выполнении комплексных кадастровых работ площади уточняемых/исправляемых земельных участков определялись в соответствии с требованиями законодательства: фактическая площадь земельного участка не должна быть меньше площади земельного участка, сведения о которой относительно этого земельного участка содержатся в Едином государственном реестре недвижимости, более чем на десять процентов; больше площади земельного участка, сведения о которой относительно этого земельного участка содержатся в Едином государственном реестре недвижимости, более чем на величину предельного минимального размера земельного участка, установленного в соответствии с федеральным законом для земель соответствующих целевого назначения и разрешенного использования; больше площади земельного участка, сведения о которой относительно этого земельного участка содержатся в Едином государственном реестре недвижимости, более чем на десять

КАРТА-ПЛАН ТЕРРИТОРИИ

74:40:1003003

(номер кадастрового квартала (номера смежных кадастровых кварталов), являющегося (являющихся) территорией, на которой выполняются комплексные кадастровые работы)

процентов, если предельный минимальный размер земельного участка не установлен.
На территории кадастрового квартала 74:40:1003003 располагается Садово-огородническое некоммерческое товарищество №6. Следующие документы были использованы для подготовки карта-плана: Решение о технологической планировке коллективных садов №4 и №7 №175 от 14.08.1980, План-схема коллективного сада №7 от 14.08.1980, Постановление № 1338 от 30.10.2017 года, Свидетельство на право собственности на землю № 427 от 26.01.1993 года.
Границы земельных участков установлены по их фактическому использованию. При выполнении комплексных кадастровых работ площади уточняемых/исправляемых земельных участков определялись в соответствии с требованиями законодательства: фактическая площадь земельного участка не должна быть меньше площади земельного участка, сведения о которой относительно этого земельного участка содержатся в Едином государственном реестре недвижимости, более чем на десять процентов; больше площади земельного участка, сведения о которой относительно этого земельного участка содержатся в Едином государственном реестре недвижимости, более чем на величину предельного минимального размера земельного участка, установленного в соответствии с федеральным законом для земель соответствующих целевого назначения и разрешенного использования; больше площади земельного участка, сведения о которой относительно этого земельного участка содержатся в Едином государственном реестре недвижимости, более чем на десять процентов, если предельный минимальный размер земельного участка не установлен.
Земельные участки относительно которых проведены кадастровые работы расположены в зоне СХ-1. В соответствии с Правилами землепользования и застройки Снежинского городского округа, утвержденными Решением Собрания депутатов города Снежинска от 14.07. 2010 года № 118 (с учетом изменений, утвержденных Решением Собрания депутатов города Снежинска от 17.10.2019 года № 72), предельные размеры садовых земельных участков составляют: минимальный - 600 кв.м, максимальный – 1000 кв.м; , предельные размеры земельных участков для огородничества составляют: минимальный - 100 кв.м, максимальный – 300 кв.м, минимальные и максимальные размеры земельных участков не подлежат установлению для земельных участков, находящихся в составе садоводческого кооператива (товарищества) в коллективно-долевой собственности.
Земельный участок с кадастровым номером 74:40:0000000:17, предназначенный для нужд энергетики, был сформирован в 1993 году, до вступления в силу Земельного кодекса РФ, и представлял собой полосу отвода земли по всей протяженности воздушной линии электропередачи, ширина которой превышала расстояние между осями крайних фаз на 20 м с каждой стороны, с учетом охранных зон объекта электросетевого хозяйства.
Согласно п. 3 ст. 89 Земельного кодекса РФ правила определения размеров земельных участков для размещения воздушных линий электропередачи, устанавливаются Правительством Российской Федерации. В настоящее время таким документом являются Правила определения размеров земельных участков для размещения воздушных линий электропередачи и опор линий связи, обслуживающих электрические сети, утвержденные Постановлением Правительства РФ от 11.08.2003 № 486.
В 2009 году ФГУП «РФЯЦ-ВНИИТФ им. академ Е.И. Забабахина»» были выполнены кадастровые работы по уточнению местоположения границ и площади земельного участка с кадастровым номером 74:41:0000000:17. Земельный участок сформирован как многоконтурный и состоит из 25 контуров. Площадь и конфигурация земельного участка с кадастровым номером 74:40:0000000:17 изменилась, т.к. была исправлена допущенная ранее ошибка в уточнении границ данного ЗУ. Также были добавлены 26,27,28 контура, образованные под опорами ЛЭП в карта-плане на территории КК 74:40:0106001, 74:40:0106006, 74:40:0106007. С учетом Правил определения размеров земельных участков для размещения воздушных линий электропередачи и опор линий связи, обслуживающих электрические сети (утв. постановлением Правительства РФ от 11 августа 2003 г. N 486) минимальный размер земельного участка для установки опоры воздушной линии электропередачи напряжением свыше 10 кВ определяется как площадь контура, отстоящего на 1 метр от контура проекции опоры на поверхность земли (для опор на оттяжках - включая оттяжки), - для земельных участков, граничащих с земельными участками всех категорий земель, кроме предназначенных для установки опор с ригелями глубиной заложения не более 0,8 метра земельных участков, граничащих с земельными участками сельскохозяйственного назначения.
Конкретные размеры земельных участков для установки опор воздушных линий электропередачи (опор

КАРТА-ПЛАН ТЕРРИТОРИИ

74:40:1003003

(номер кадастрового квартала (номера смежных кадастровых кварталов), являющегося (являющихся) территорией, на которой выполняются комплексные кадастровые работы)

линий связи, обслуживающих электрические сети) определяются исходя из необходимости закрепления опор в земле, размеров и типов опор, несущей способности грунтов и необходимости инженерного обустройства площадки опоры с целью обеспечения ее устойчивости и безопасной эксплуатации.
В соответствии с Постановлением Правительства РФ от 24.02.2009 № 160 «О порядке установления охранных зон объектов электросетевого хозяйства и особых условий использования земельных участков, расположенных в границах таких зон» на оставшуюся полосу отвода устанавливаются охранные зоны вдоль воздушных линий электропередачи - в виде части поверхности участка земли и воздушного пространства (на высоту, соответствующую высоте опор воздушных линий электропередачи), ограниченной параллельными вертикальными плоскостями, отстоящими по обе стороны линии электропередачи от крайних проводов при не отклонённом их положении на определенном расстоянии. Для воздушной линии электропередачи с напряжением в 110кВ охранная зона устанавливается по обе стороны линии электропередачи от крайних проводов при неотклоненном их положении на расстоянии 20 метров.
Также были добавлены 74:41:0000000:17(29) и74:41:0000000:17(30) контура. 74:41:0000000:17(29) образовался из-за разделения 74:41:0000000:17(9) контура, 74:41:0000000:17(30) контур был образован под опорой ЛЭП.
По сведениям Единого государственного реестра недвижимости, на территории кадастрового квартала расположено 231 земельных участков. При геодезической съемке было выявлено несоответствие фактического местоположения границ сведениям ЕГРН 216 земельных участков. При выполнении комплексных кадастровых работ реестровые ошибки в сведениях о местоположениях границ 216 земельных участков были исправлены. Также были уточнены границы ранее учтенных земельных участков – 14 шт.
В карта-план территории включены координаты характерных точек контуров зданий, сооружений, объектов незавершенного строительства, которые представляют замкнутую линию, образуемую проекцией внешних границ ограждающих конструкций такого здания, сооружения, объекта незавершенного строительства на горизонтальную плоскость, проходящую на уровне примыкания такого здания, сооружения, объекта незавершенного строительства к поверхности земли. Согласно сведениям Единого государственного реестра недвижимости, на территории кадастрового квартала 74:40:1003003 расположены 141 объект капитального строительства. При проведении работ выявлено несоответствие фактического местоположения контура 4 объектов капитального сведениям ЕГРН. Данное несоответствие квалифицируется в качестве реестровой ошибки, которая допущена лицом, ранее осуществлявшем кадастровые работы в отношении указанного объекта капитального строительства. При выполнении комплексных кадастровых работ реестровые ошибки в сведениях о местоположении объектов капитального строительства были исправлены. Местоположение 4 объектов капитального строительства было уточнено в результате проведения комплексных кадастровых работ.
В результате выполнения комплексных кадастровых работ на территории кадастрового квартала 74:40:1003003 осуществлено: - Исправление реестровых ошибок в сведениях о местоположении границ объектов недвижимости, в том числе земельных участков - 216 шт, объектов капитального строительства - 4 шт, установление местоположения на земельных участках зданий, сведения о которых внесены в Единый государственный реестр недвижимости, но описание которых отсутствует - 96 шт.

Лист №

КАРТА-ПЛАН ТЕРРИТОРИИ

Сведения об уточняемых земельных участках

1. Сведения о характерных точках границы уточняемого земельного участка с кадастровым номером 74:40:1003003:1
Зона № —

Обозначение характерных точек границ	Существующие координаты, м		Уточненные координаты, м		Метод определения координат	Средняя квадратическая погрешность определения координат характерной точки (Mt), м	Формулы, примененные для расчета средней квадратической погрешности определения координат характерной точки (Mt), м
	X	Y	X	Y			
1	2	3	4	5	6	7	8
н991У	—	—	705124,56	2278358,47	Метод спутниковых геодезических измерений (определений)	0,10	$M_t = \sqrt{m_0^2 + m_1^2}$
н924У	—	—	705148,77	2278360,27	Метод спутниковых геодезических измерений (определений)	0,10	$M_t = \sqrt{m_0^2 + m_1^2}$
н926У	—	—	705148,16	2278376,06	Метод спутниковых геодезических измерений (определений)	0,10	$M_t = \sqrt{m_0^2 + m_1^2}$
н989У	—	—	705123,69	2278374,43	Метод спутниковых геодезических измерений (определений)	0,10	$M_t = \sqrt{m_0^2 + m_1^2}$
н991У	—	—	705124,56	2278358,47	Метод спутниковых геодезических измерений (определений)	0,10	$M_t = \sqrt{m_0^2 + m_1^2}$

2. Сведения о частях границ уточняемого земельного участка с кадастровым номером 74:40:1003003:1

Обозначение части границ		Горизонтальное проложение (S), м	Описание прохождения части границ	Отметка о наличии земельного спора о местоположении границ земельного участка
от т.	до т.			

КАРТА-ПЛАН ТЕРРИТОРИИ

Сведения об уточняемых земельных участках

1	2	3	4	5
н991У	н924У	24,28	—	—
н924У	н926У	15,80	—	—
н926У	н989У	24,52	—	—
н989У	н991У	15,98	—	—

3. Общие сведения об уточняемом земельном участке с кадастровым номером 74:40:1003003:1

№ п/п	Наименование характеристик земельного участка	Значение характеристики
1	2	3
1	Адрес земельного участка	—
	Местоположение земельного участка (при отсутствии присвоенного адреса)	Местоположение установлено относительно ориентира, расположенного в границах участка.
	Дополнительные сведения о местоположении земельного участка	ПО Садоводческое некоммерческое товарищество №7, участок 185
2	Площадь земельного участка ± величина погрешности определения площади (**Р ± ΔР**), **м²**	388±7
3	Формула, примененная для расчета предельной допустимой погрешности определения площади земельного участка (**ΔР**), м2	$\Delta P = 3{,}5 \cdot M_t \cdot \sqrt{P_{док}} = 3{,}5 \cdot 0{,}10 \cdot \sqrt{393} = 7$
4	Площадь земельного участка согласно сведениям Единого государственного реестра недвижимости (**Ркад**), **м²**	393
5	Оценка расхождения **Р** и **Ркад (Р – Ркад), м²**	-5
6	Предельный минимальный и максимальный размеры земельного участка (**Рмин и Рмакс), м²**	Рмин=600, Рмакс=1000
7	Кадастровый или иной номер (обозначение) здания, сооружения, объекта незавершенного строительства, расположенного на земельном участке	74:40:1003003:204
8	Иные сведения	При проведении комплексных кадастровых работ относительно земельного участка было выявлено несоответствие сведений ЕГРН фактическому местоположению. А именно, координаты земельного участка внесены в ЕГРН со смещением. Данное несоответствие квалифицируется в качестве реестровой ошибки. В рамках комплексных кадастровых работ смещение границ земельных участков было устранено

КАРТА-ПЛАН ТЕРРИТОРИИ

Сведения об уточняемых земельных участках

1. Сведения о характерных точках границы уточняемого земельного участка с кадастровым номером 74:40:1003003:13
Зона № —

Обозначение характерных точек границ	Существующие координаты, м		Уточненные координаты, м		Метод определения координат	Средняя квадратическая погрешность определения координат характерной точки (M_t), м	Формулы, примененные для расчета средней квадратической погрешности определения координат характерной точки (M_t), м
	X	Y	X	Y			
1	2	3	4	5	6	7	8
74:40:1003003:13(1)							
н1072У	—	—	705761,66	2277775,01	Метод спутниковых геодезических измерений (определений)	0,10	$M_t = \sqrt{m_0^2 + m_1^2}$
н1073У	—	—	705760,09	2277785,33	Метод спутниковых геодезических измерений (определений)	0,10	$M_t = \sqrt{m_0^2 + m_1^2}$
н1074У	—	—	705756,59	2277790,18	Метод спутниковых геодезических измерений (определений)	0,10	$M_t = \sqrt{m_0^2 + m_1^2}$
н1075У	—	—	705746,91	2277805,50	Метод спутниковых геодезических измерений (определений)	0,10	$M_t = \sqrt{m_0^2 + m_1^2}$
н1076У	—	—	705718,21	2277805,70	Метод спутниковых геодезических измерений (определений)	0,10	$M_t = \sqrt{m_0^2 + m_1^2}$
н1077У	—	—	705720,49	2277785,44	Метод спутниковых геодезических измерений (определений)	0,10	$M_t = \sqrt{m_0^2 + m_1^2}$

КАРТА-ПЛАН ТЕРРИТОРИИ

Сведения об уточняемых земельных участках

н1078У	—	—	705716,40	2277785,03	Метод спутниковых геодезических измерений (определений)	0,10	$M_t = \sqrt{m_0^2 + m_1^2}$
н376У	—	—	705715,20	2277798,14	Метод спутниковых геодезических измерений (определений)	0,10	$M_t = \sqrt{m_0^2 + m_1^2}$
н375У	—	—	705712,76	2277797,98	Метод спутниковых геодезических измерений (определений)	0,10	$M_t = \sqrt{m_0^2 + m_1^2}$
н374У	—	—	705699,18	2277796,95	Метод спутниковых геодезических измерений (определений)	0,10	$M_t = \sqrt{m_0^2 + m_1^2}$
н373У	—	—	705693,39	2277792,68	Метод спутниковых геодезических измерений (определений)	0,10	$M_t = \sqrt{m_0^2 + m_1^2}$
н372У	—	—	705692,77	2277792,64	Метод спутниковых геодезических измерений (определений)	0,10	$M_t = \sqrt{m_0^2 + m_1^2}$
н397У	—	—	705693,82	2277777,18	Метод спутниковых геодезических измерений (определений)	0,10	$M_t = \sqrt{m_0^2 + m_1^2}$
н396У	—	—	705698,42	2277769,94	Метод спутниковых геодезических измерений (определений)	0,10	$M_t = \sqrt{m_0^2 + m_1^2}$
н1079У	—	—	705702,17	2277770,58	Метод спутниковых геодезических измерений	0,10	$M_t = \sqrt{m_0^2 + m_1^2}$

КАРТА-ПЛАН ТЕРРИТОРИИ

Сведения об уточняемых земельных участках

					(определений)		
н1080У	—	—	705710,57	2277772,29	Метод спутниковых геодезических измерений (определений)	0,10	$M_t = \sqrt{m_0^2 + m_1^2}$
н1081У	—	—	705721,76	2277772,94	Метод спутниковых геодезических измерений (определений)	0,10	$M_t = \sqrt{m_0^2 + m_1^2}$
н1082У	—	—	705736,98	2277772,65	Метод спутниковых геодезических измерений (определений)	0,10	$M_t = \sqrt{m_0^2 + m_1^2}$
н1072У	—	—	705761,66	2277775,01	Метод спутниковых геодезических измерений (определений)	0,10	$M_t = \sqrt{m_0^2 + m_1^2}$
74:40:1003003:13(2)							
н360У	—	—	705664,22	2277818,54	Метод спутниковых геодезических измерений (определений)	0,10	$M_t = \sqrt{m_0^2 + m_1^2}$
н359У	—	—	705664,14	2277823,56	Метод спутниковых геодезических измерений (определений)	0,10	$M_t = \sqrt{m_0^2 + m_1^2}$
362	—	—	705664,49	2277825,75	—	0,10	—
н358У	—	—	705664,98	2277828,96	Метод спутниковых геодезических измерений (определений)	0,10	$M_t = \sqrt{m_0^2 + m_1^2}$
н365У	—	—	705665,42	2277834,73	Метод спутниковых геодезических измерений (определений	0,10	$M_t = \sqrt{m_0^2 + m_1^2}$

КАРТА-ПЛАН ТЕРРИТОРИИ

Сведения об уточняемых земельных участках

					)		
н364У	—	—	705654,19	2277834,29	Метод спутниковых геодезических измерений (определений)	0,10	$M_t = \sqrt{m_0^2 + m_1^2}$
н1083У	—	—	705651,86	2277834,31	Метод спутниковых геодезических измерений (определений)	0,10	$M_t = \sqrt{m_0^2 + m_1^2}$
н363У	—	—	705647,99	2277834,34	Метод спутниковых геодезических измерений (определений)	0,10	$M_t = \sqrt{m_0^2 + m_1^2}$
н362У	—	—	705634,01	2277828,40	Метод спутниковых геодезических измерений (определений)	0,10	$M_t = \sqrt{m_0^2 + m_1^2}$
н361У	—	—	705629,06	2277827,86	Метод спутниковых геодезических измерений (определений)	0,10	$M_t = \sqrt{m_0^2 + m_1^2}$
380	—	—	705631,82	2277817,64	—	0,10	—
н368У	—	—	705631,95	2277815,95	Метод спутниковых геодезических измерений (определений)	0,10	$M_t = \sqrt{m_0^2 + m_1^2}$
н360У	—	—	705664,22	2277818,54	Метод спутниковых геодезических измерений (определений)	0,10	$M_t = \sqrt{m_0^2 + m_1^2}$
74:40:1003003:13(3)							
н1084У	—	—	705599,67	2277727,14	Метод спутниковых геодезических измерений (определений)	0,10	$M_t = \sqrt{m_0^2 + m_1^2}$

КАРТА-ПЛАН ТЕРРИТОРИИ

Сведения об уточняемых земельных участках

н1085У	—	—	705632,56	2277735,70	Метод спутниковых геодезических измерений (определений)	0,10	$M_t = \sqrt{m_0^2 + m_1^2}$
н1086У	—	—	705632,17	2277738,49	Метод спутниковых геодезических измерений (определений)	0,10	$M_t = \sqrt{m_0^2 + m_1^2}$
н440У	—	—	705629,16	2277751,53	Метод спутниковых геодезических измерений (определений)	0,10	$M_t = \sqrt{m_0^2 + m_1^2}$
н439У	—	—	705615,73	2277749,78	Метод спутниковых геодезических измерений (определений)	0,10	$M_t = \sqrt{m_0^2 + m_1^2}$
н438У	—	—	705597,94	2277748,40	Метод спутниковых геодезических измерений (определений)	0,10	$M_t = \sqrt{m_0^2 + m_1^2}$
н449У	—	—	705598,14	2277746,12	Метод спутниковых геодезических измерений (определений)	0,10	$M_t = \sqrt{m_0^2 + m_1^2}$
н450У	—	—	705569,02	2277743,04	Метод спутниковых геодезических измерений (определений)	0,10	$M_t = \sqrt{m_0^2 + m_1^2}$
н1087У	—	—	705570,30	2277727,87	Метод спутниковых геодезических измерений (определений)	0,10	$M_t = \sqrt{m_0^2 + m_1^2}$
н1088У	—	—	705571,51	2277719,21	Метод спутниковых геодезических измерений	0,10	$M_t = \sqrt{m_0^2 + m_1^2}$

КАРТА-ПЛАН ТЕРРИТОРИИ

Сведения об уточняемых земельных участках

					(определений)		
н1089У	—	—	705576,43	2277719,22	Метод спутниковых геодезических измерений (определений)	0,10	$M_t = \sqrt{m_0^2 + m_1^2}$
н1090У	—	—	705581,97	2277720,94	Метод спутниковых геодезических измерений (определений)	0,10	$M_t = \sqrt{m_0^2 + m_1^2}$
н1091У	—	—	705592,18	2277722,87	Метод спутниковых геодезических измерений (определений)	0,10	$M_t = \sqrt{m_0^2 + m_1^2}$
н1092У	—	—	705596,61	2277724,56	Метод спутниковых геодезических измерений (определений)	0,10	$M_t = \sqrt{m_0^2 + m_1^2}$
н1093У	—	—	705596,16	2277726,16	Метод спутниковых геодезических измерений (определений)	0,10	$M_t = \sqrt{m_0^2 + m_1^2}$
н1084У	—	—	705599,67	2277727,14	Метод спутниковых геодезических измерений (определений)	0,10	$M_t = \sqrt{m_0^2 + m_1^2}$
74:40:1003003:13(4)							
н619У	—	—	705562,35	2277839,29	Метод спутниковых геодезических измерений (определений)	0,10	$M_t = \sqrt{m_0^2 + m_1^2}$
н601У	—	—	705592,35	2277841,38	Метод спутниковых геодезических измерений (определений)	0,10	$M_t = \sqrt{m_0^2 + m_1^2}$

КАРТА-ПЛАН ТЕРРИТОРИИ

Сведения об уточняемых земельных участках

н600У	—	—	705591,64	2277852,87	Метод спутниковых геодезических измерений (определений)	0,10	$M_t = \sqrt{m_0^2 + m_1^2}$
н620У	—	—	705576,37	2277852,37	Метод спутниковых геодезических измерений (определений)	0,10	$M_t = \sqrt{m_0^2 + m_1^2}$
н628У	—	—	705561,47	2277851,23	Метод спутниковых геодезических измерений (определений)	0,10	$M_t = \sqrt{m_0^2 + m_1^2}$
н619У	—	—	705562,35	2277839,29	Метод спутниковых геодезических измерений (определений)	0,10	$M_t = \sqrt{m_0^2 + m_1^2}$
74:40:1003003:13(5)							
н650У	—	—	705559,00	2277838,53	Метод спутниковых геодезических измерений (определений)	0,10	$M_t = \sqrt{m_0^2 + m_1^2}$
н639У	—	—	705556,90	2277861,99	Метод спутниковых геодезических измерений (определений)	0,10	$M_t = \sqrt{m_0^2 + m_1^2}$
н646У	—	—	705526,27	2277860,04	Метод спутниковых геодезических измерений (определений)	0,10	$M_t = \sqrt{m_0^2 + m_1^2}$
н674У	—	—	705527,37	2277847,79	Метод спутниковых геодезических измерений (определений)	0,10	$M_t = \sqrt{m_0^2 + m_1^2}$
н1094У	—	—	705527,83	2277842,67	Метод спутниковых геодезически	0,10	$M_t = \sqrt{m_0^2 + m_1^2}$

КАРТА-ПЛАН ТЕРРИТОРИИ

Сведения об уточняемых земельных участках

					х измерений (определений)		
н651У	—	—	705528,11	2277836,03	Метод спутниковых геодезических измерений (определений)	0,10	$M_t = \sqrt{m_0^2 + m_1^2}$
н650У	—	—	705559,00	2277838,53	Метод спутниковых геодезических измерений (определений)	0,10	$M_t = \sqrt{m_0^2 + m_1^2}$
74:40:1003003:13(6)							
н1095У	—	—	705559,03	2277800,96	Метод спутниковых геодезических измерений (определений)	0,10	$M_t = \sqrt{m_0^2 + m_1^2}$
н1096У	—	—	705558,92	2277803,36	Метод спутниковых геодезических измерений (определений)	0,10	$M_t = \sqrt{m_0^2 + m_1^2}$
н1097У	—	—	705559,00	2277805,87	Метод спутниковых геодезических измерений (определений)	0,10	$M_t = \sqrt{m_0^2 + m_1^2}$
н1098У	—	—	705560,96	2277805,80	Метод спутниковых геодезических измерений (определений)	0,10	$M_t = \sqrt{m_0^2 + m_1^2}$
н647У	—	—	705559,67	2277825,62	Метод спутниковых геодезических измерений (определений)	0,10	$M_t = \sqrt{m_0^2 + m_1^2}$
н655У	—	—	705549,47	2277825,28	Метод спутниковых геодезических измерений (определений)	0,10	$M_t = \sqrt{m_0^2 + m_1^2}$

КАРТА-ПЛАН ТЕРРИТОРИИ

Сведения об уточняемых земельных участках

н654У	—	—	705535,43	2277824,08	Метод спутниковых геодезических измерений (определений)	0,10	$M_t = \sqrt{m_0^2 + m_1^2}$
н653У	—	—	705530,34	2277823,48	Метод спутниковых геодезических измерений (определений)	0,10	$M_t = \sqrt{m_0^2 + m_1^2}$
н665У	—	—	705530,76	2277813,71	Метод спутниковых геодезических измерений (определений)	0,10	$M_t = \sqrt{m_0^2 + m_1^2}$
н660У	—	—	705530,64	2277811,41	Метод спутниковых геодезических измерений (определений)	0,10	$M_t = \sqrt{m_0^2 + m_1^2}$
н659У	—	—	705530,57	2277809,93	Метод спутниковых геодезических измерений (определений)	0,10	$M_t = \sqrt{m_0^2 + m_1^2}$
н658У	—	—	705531,25	2277798,44	Метод спутниковых геодезических измерений (определений)	0,10	$M_t = \sqrt{m_0^2 + m_1^2}$
н1099У	—	—	705535,88	2277798,72	Метод спутниковых геодезических измерений (определений)	0,10	$M_t = \sqrt{m_0^2 + m_1^2}$
н1100У	—	—	705537,99	2277798,84	Метод спутниковых геодезических измерений (определений)	0,10	$M_t = \sqrt{m_0^2 + m_1^2}$
н1095У	—	—	705559,03	2277800,96	Метод спутниковых геодезических измерений	0,10	$M_t = \sqrt{m_0^2 + m_1^2}$

КАРТА-ПЛАН ТЕРРИТОРИИ

Сведения об уточняемых земельных участках

					(определений)		
74:40:1003003:13(7)							
н680У	—	—	705546,56	2277887,76	Метод спутниковых геодезических измерений (определений)	0,10	$M_t = \sqrt{m_0^2 + m_1^2}$
н1103У	—	—	705545,29	2277889,49	Метод спутниковых геодезических измерений (определений)	0,10	$M_t = \sqrt{m_0^2 + m_1^2}$
н1104У	—	—	705543,83	2277896,26	Метод спутниковых геодезических измерений (определений)	0,10	$M_t = \sqrt{m_0^2 + m_1^2}$
н1105У	—	—	705543,51	2277909,78	Метод спутниковых геодезических измерений (определений)	0,10	$M_t = \sqrt{m_0^2 + m_1^2}$
н1106У	—	—	705534,03	2277910,24	Метод спутниковых геодезических измерений (определений)	0,10	$M_t = \sqrt{m_0^2 + m_1^2}$
н1107У	—	—	705533,56	2277913,24	Метод спутниковых геодезических измерений (определений)	0,10	$M_t = \sqrt{m_0^2 + m_1^2}$
н1108У	—	—	705533,87	2277918,85	Метод спутниковых геодезических измерений (определений)	0,10	$M_t = \sqrt{m_0^2 + m_1^2}$
н1109У	—	—	705531,09	2277919,06	Метод спутниковых геодезических измерений (определений)	0,10	$M_t = \sqrt{m_0^2 + m_1^2}$

КАРТА-ПЛАН ТЕРРИТОРИИ

Сведения об уточняемых земельных участках

н1110У	—	—	705528,17	2277918,51	Метод спутниковых геодезических измерений (определений)	0,10	$M_t = \sqrt{m_0^2 + m_1^2}$
н1102У	—	—	705525,31	2277918,73	Метод спутниковых геодезических измерений (определений)	0,10	$M_t = \sqrt{m_0^2 + m_1^2}$
н1101У	—	—	705523,94	2277909,13	Метод спутниковых геодезических измерений (определений)	0,10	$M_t = \sqrt{m_0^2 + m_1^2}$
н686У	—	—	705523,25	2277897,65	Метод спутниковых геодезических измерений (определений)	0,10	$M_t = \sqrt{m_0^2 + m_1^2}$
н685У	—	—	705525,90	2277888,84	Метод спутниковых геодезических измерений (определений)	0,10	$M_t = \sqrt{m_0^2 + m_1^2}$
н680У	—	—	705546,56	2277887,76	Метод спутниковых геодезических измерений (определений)	0,10	$M_t = \sqrt{m_0^2 + m_1^2}$
74:40:1003003:13(8)							
н468У	—	—	705534,66	2277731,55	Метод спутниковых геодезических измерений (определений)	0,10	$M_t = \sqrt{m_0^2 + m_1^2}$
н467У	—	—	705533,97	2277744,48	Метод спутниковых геодезических измерений (определений)	0,10	$M_t = \sqrt{m_0^2 + m_1^2}$
н466У	—	—	705564,81	2277747,03	Метод спутниковых геодезически	0,10	$M_t = \sqrt{m_0^2 + m_1^2}$

КАРТА-ПЛАН ТЕРРИТОРИИ

Сведения об уточняемых земельных участках

					х измерений (определений)		
н459У	—	—	705563,34	2277759,13	Метод спутниковых геодезических измерений (определений)	0,10	$M_t = \sqrt{m_0^2 + m_1^2}$
н464У	—	—	705533,36	2277755,90	Метод спутниковых геодезических измерений (определений)	0,10	$M_t = \sqrt{m_0^2 + m_1^2}$
н463У	—	—	705533,29	2277756,84	Метод спутниковых геодезических измерений (определений)	0,10	$M_t = \sqrt{m_0^2 + m_1^2}$
н502У	—	—	705521,31	2277755,76	Метод спутниковых геодезических измерений (определений)	0,10	$M_t = \sqrt{m_0^2 + m_1^2}$
н501У	—	—	705503,14	2277754,88	Метод спутниковых геодезических измерений (определений)	0,10	$M_t = \sqrt{m_0^2 + m_1^2}$
н643У	—	—	705503,82	2277742,37	Метод спутниковых геодезических измерений (определений)	0,10	$M_t = \sqrt{m_0^2 + m_1^2}$
н499У	—	—	705504,47	2277730,31	Метод спутниковых геодезических измерений (определений)	0,10	$M_t = \sqrt{m_0^2 + m_1^2}$
н498У	—	—	705533,57	2277732,15	Метод спутниковых геодезических измерений (определений)	0,10	$M_t = \sqrt{m_0^2 + m_1^2}$

КАРТА-ПЛАН ТЕРРИТОРИИ

Сведения об уточняемых земельных участках

н468У	—	—	705534,66	2277731,55	Метод спутниковых геодезических измерений (определений)	0,10	$M_t = \sqrt{m_0^2 + m_1^2}$
74:40:1003003:13(9)							
н514У	—	—	705474,32	2277696,33	Метод спутниковых геодезических измерений (определений)	0,10	$M_t = \sqrt{m_0^2 + m_1^2}$
н513У	—	—	705472,12	2277714,61	Метод спутниковых геодезических измерений (определений)	0,10	$M_t = \sqrt{m_0^2 + m_1^2}$
н552У	—	—	705441,99	2277712,71	Метод спутниковых геодезических измерений (определений)	0,10	$M_t = \sqrt{m_0^2 + m_1^2}$
н644У	—	—	705443,16	2277694,12	Метод спутниковых геодезических измерений (определений)	0,10	$M_t = \sqrt{m_0^2 + m_1^2}$
н514У	—	—	705474,32	2277696,33	Метод спутниковых геодезических измерений (определений)	0,10	$M_t = \sqrt{m_0^2 + m_1^2}$
74:40:1003003:13(10)							
н705У	—	—	705459,91	2277763,14	Метод спутниковых геодезических измерений (определений)	0,10	$M_t = \sqrt{m_0^2 + m_1^2}$
н704У	—	—	705463,72	2277763,79	Метод спутниковых геодезических измерений (определений)	0,10	$M_t = \sqrt{m_0^2 + m_1^2}$
н544У	—	—	705469,04	2277763,81	Метод спутниковых	0,10	$M_t = \sqrt{m_0^2 + m_1^2}$

КАРТА-ПЛАН ТЕРРИТОРИИ

Сведения об уточняемых земельных участках

					геодезических измерений (определений)		
н701У	—	—	705468,22	2277775,81	Метод спутниковых геодезических измерений (определений)	0,10	$M_t = \sqrt{m_0^2 + m_1^2}$
н702У	—	—	705437,98	2277773,08	Метод спутниковых геодезических измерений (определений)	0,10	$M_t = \sqrt{m_0^2 + m_1^2}$
н711У	—	—	705438,86	2277762,07	Метод спутниковых геодезических измерений (определений)	0,10	$M_t = \sqrt{m_0^2 + m_1^2}$
н705У	—	—	705459,91	2277763,14	Метод спутниковых геодезических измерений (определений)	0,10	$M_t = \sqrt{m_0^2 + m_1^2}$
74:40:1003003:13(11)							
н1111У	—	—	705495,08	2277820,61	Метод спутниковых геодезических измерений (определений)	0,10	$M_t = \sqrt{m_0^2 + m_1^2}$
н712У	—	—	705494,42	2277832,97	Метод спутниковых геодезических измерений (определений)	0,10	$M_t = \sqrt{m_0^2 + m_1^2}$
н717У	—	—	705465,28	2277830,97	Метод спутниковых геодезических измерений (определений)	0,10	$M_t = \sqrt{m_0^2 + m_1^2}$
н1115У	—	—	705434,73	2277828,28	Метод спутниковых геодезических измерений (определений	0,10	$M_t = \sqrt{m_0^2 + m_1^2}$

КАРТА-ПЛАН ТЕРРИТОРИИ

Сведения об уточняемых земельных участках

					)		
н1114У	—	—	705435,26	2277816,61	Метод спутниковых геодезических измерений (определений)	0,10	$M_t = \sqrt{m_0^2 + m_1^2}$
н1113У	—	—	705439,88	2277816,83	Метод спутниковых геодезических измерений (определений)	0,10	$M_t = \sqrt{m_0^2 + m_1^2}$
н1112У	—	—	705465,48	2277818,33	Метод спутниковых геодезических измерений (определений)	0,10	$M_t = \sqrt{m_0^2 + m_1^2}$
н1111У	—	—	705495,08	2277820,61	Метод спутниковых геодезических измерений (определений)	0,10	$M_t = \sqrt{m_0^2 + m_1^2}$
74:40:1003003:13(12)							
н696У	—	—	705492,03	2277870,24	Метод спутниковых геодезических измерений (определений)	0,10	$M_t = \sqrt{m_0^2 + m_1^2}$
н526У	—	—	705489,53	2277895,78	Метод спутниковых геодезических измерений (определений)	0,10	$M_t = \sqrt{m_0^2 + m_1^2}$
н529У	—	—	705485,31	2277895,62	Метод спутниковых геодезических измерений (определений)	0,10	$M_t = \sqrt{m_0^2 + m_1^2}$
н723У	—	—	705461,48	2277891,47	Метод спутниковых геодезических измерений (определений)	0,10	$M_t = \sqrt{m_0^2 + m_1^2}$
н697У	—	—	705462,97	2277868,86	Метод спутниковых	0,10	$M_t = \sqrt{m_0^2 + m_1^2}$

КАРТА-ПЛАН ТЕРРИТОРИИ

Сведения об уточняемых земельных участках

					геодезических измерений (определений)		
н696У	—	—	705492,03	2277870,24	Метод спутниковых геодезических измерений (определений)	0,10	$M_t = \sqrt{m_0^2 + m_1^2}$
74:40:1003003:13(13)							
н741У	—	—	705415,20	2277840,05	Метод спутниковых геодезических измерений (определений)	0,10	$M_t = \sqrt{m_0^2 + m_1^2}$
н740У	—	—	705430,54	2277840,92	Метод спутниковых геодезических измерений (определений)	0,10	$M_t = \sqrt{m_0^2 + m_1^2}$
н537У	—	—	705430,16	2277849,73	Метод спутниковых геодезических измерений (определений)	0,10	$M_t = \sqrt{m_0^2 + m_1^2}$
н748У	—	—	705429,40	2277851,98	Метод спутниковых геодезических измерений (определений)	0,10	$M_t = \sqrt{m_0^2 + m_1^2}$
н747У	—	—	705422,59	2277851,97	Метод спутниковых геодезических измерений (определений)	0,10	$M_t = \sqrt{m_0^2 + m_1^2}$
н756У	—	—	705401,97	2277850,98	Метод спутниковых геодезических измерений (определений)	0,10	$M_t = \sqrt{m_0^2 + m_1^2}$
н755У	—	—	705385,47	2277848,90	Метод спутниковых геодезических измерений (определений	0,10	$M_t = \sqrt{m_0^2 + m_1^2}$

КАРТА-ПЛАН ТЕРРИТОРИИ

Сведения об уточняемых земельных участках

					)		
н744У	—	—	705385,39	2277837,73	Метод спутниковых геодезических измерений (определений)	0,10	$M_t = \sqrt{m_0^2 + m_1^2}$
н743У	—	—	705391,42	2277837,85	Метод спутниковых геодезических измерений (определений)	0,10	$M_t = \sqrt{m_0^2 + m_1^2}$
н742У	—	—	705395,60	2277837,46	Метод спутниковых геодезических измерений (определений)	0,10	$M_t = \sqrt{m_0^2 + m_1^2}$
н741У	—	—	705415,20	2277840,05	Метод спутниковых геодезических измерений (определений)	0,10	$M_t = \sqrt{m_0^2 + m_1^2}$
74:40:1003003:13(14)							
н731У	—	—	705421,82	2277803,12	Метод спутниковых геодезических измерений (определений)	0,10	$M_t = \sqrt{m_0^2 + m_1^2}$
н730У	—	—	705428,24	2277803,13	Метод спутниковых геодезических измерений (определений)	0,10	$M_t = \sqrt{m_0^2 + m_1^2}$
н729У	—	—	705432,39	2277804,01	Метод спутниковых геодезических измерений (определений)	0,10	$M_t = \sqrt{m_0^2 + m_1^2}$
н736У	—	—	705431,78	2277815,26	Метод спутниковых геодезических измерений (определений)	0,10	$M_t = \sqrt{m_0^2 + m_1^2}$
н739У	—	—	705386,54	2277812,90	Метод спутниковых	0,10	$M_t = \sqrt{m_0^2 + m_1^2}$

КАРТА-ПЛАН ТЕРРИТОРИИ

Сведения об уточняемых земельных участках

					геодезических измерений (определений)		
н542У	—	—	705386,49	2277810,53	Метод спутниковых геодезических измерений (определений)	0,10	$M_t = \sqrt{m_0^2 + m_1^2}$
н543У	—	—	705391,99	2277803,02	Метод спутниковых геодезических измерений (определений)	0,10	$M_t = \sqrt{m_0^2 + m_1^2}$
н734У	—	—	705398,42	2277800,76	Метод спутниковых геодезических измерений (определений)	0,10	$M_t = \sqrt{m_0^2 + m_1^2}$
н733У	—	—	705405,96	2277801,55	Метод спутниковых геодезических измерений (определений)	0,10	$M_t = \sqrt{m_0^2 + m_1^2}$
н732У	—	—	705414,00	2277802,17	Метод спутниковых геодезических измерений (определений)	0,10	$M_t = \sqrt{m_0^2 + m_1^2}$
н731У	—	—	705421,82	2277803,12	Метод спутниковых геодезических измерений (определений)	0,10	$M_t = \sqrt{m_0^2 + m_1^2}$
74:40:1003003:13(15)							
н1116У	—	—	705449,50	2277895,26	Метод спутниковых геодезических измерений (определений)	0,10	$M_t = \sqrt{m_0^2 + m_1^2}$
н1117У	—	—	705449,49	2277925,17	Метод спутниковых геодезических измерений (определений	0,10	$M_t = \sqrt{m_0^2 + m_1^2}$

КАРТА-ПЛАН ТЕРРИТОРИИ

Сведения об уточняемых земельных участках

					)		
н771У	—	—	705424,77	2277925,16	Метод спутниковых геодезических измерений (определений)	0,10	$M_t = \sqrt{m_0^2 + m_1^2}$
н770У	—	—	705428,90	2277895,26	Метод спутниковых геодезических измерений (определений)	0,10	$M_t = \sqrt{m_0^2 + m_1^2}$
н1116У	—	—	705449,50	2277895,26	Метод спутниковых геодезических измерений (определений)	0,10	$M_t = \sqrt{m_0^2 + m_1^2}$
74:40:1003003:13(16)							
н1118У	—	—	705351,94	2277608,71	Метод спутниковых геодезических измерений (определений)	0,10	$M_t = \sqrt{m_0^2 + m_1^2}$
н17У	—	—	705352,69	2277626,33	Метод спутниковых геодезических измерений (определений)	0,10	$M_t = \sqrt{m_0^2 + m_1^2}$
н16У	—	—	705343,55	2277627,48	Метод спутниковых геодезических измерений (определений)	0,10	$M_t = \sqrt{m_0^2 + m_1^2}$
н2У	—	—	705333,50	2277629,61	Метод спутниковых геодезических измерений (определений)	0,10	$M_t = \sqrt{m_0^2 + m_1^2}$
н1У	—	—	705333,83	2277608,90	Метод спутниковых геодезических измерений (определений)	0,10	$M_t = \sqrt{m_0^2 + m_1^2}$
н1118У	—	—	705351,94	2277608,71	Метод спутниковых	0,10	$M_t = \sqrt{m_0^2 + m_1^2}$

КАРТА-ПЛАН ТЕРРИТОРИИ

Сведения об уточняемых земельных участках

					геодезических измерений (определений)		
74:40:1003003:13(17)							
н1119У	—	—	705300,00	2277609,22	Метод спутниковых геодезических измерений (определений)	0,10	$M_t = \sqrt{m_0^2 + m_1^2}$
н1120У	—	—	705299,84	2277618,38	Метод спутниковых геодезических измерений (определений)	0,10	$M_t = \sqrt{m_0^2 + m_1^2}$
н43У	—	—	705299,91	2277630,07	Метод спутниковых геодезических измерений (определений)	0,10	$M_t = \sqrt{m_0^2 + m_1^2}$
н48У	—	—	705264,50	2277631,86	Метод спутниковых геодезических измерений (определений)	0,10	$M_t = \sqrt{m_0^2 + m_1^2}$
н1121У	—	—	705265,19	2277621,90	Метод спутниковых геодезических измерений (определений)	0,10	$M_t = \sqrt{m_0^2 + m_1^2}$
н1122У	—	—	705262,12	2277621,80	Метод спутниковых геодезических измерений (определений)	0,10	$M_t = \sqrt{m_0^2 + m_1^2}$
н1123У	—	—	705262,21	2277618,93	Метод спутниковых геодезических измерений (определений)	0,10	$M_t = \sqrt{m_0^2 + m_1^2}$
н1124У	—	—	705265,28	2277619,04	Метод спутниковых геодезических измерений (определений	0,10	$M_t = \sqrt{m_0^2 + m_1^2}$

КАРТА-ПЛАН ТЕРРИТОРИИ

Сведения об уточняемых земельных участках

					)		
н1125У	—	—	705265,36	2277603,51	Метод спутниковых геодезических измерений (определений)	0,10	$M_t = \sqrt{m_0^2 + m_1^2}$
н1119У	—	—	705300,00	2277609,22	Метод спутниковых геодезических измерений (определений)	0,10	$M_t = \sqrt{m_0^2 + m_1^2}$
74:40:1003003:13(18)							
н105У	—	—	705353,36	2277732,93	Метод спутниковых геодезических измерений (определений)	0,10	$M_t = \sqrt{m_0^2 + m_1^2}$
н94У	—	—	705350,74	2277755,98	Метод спутниковых геодезических измерений (определений)	0,10	$M_t = \sqrt{m_0^2 + m_1^2}$
н103У	—	—	705323,42	2277754,28	Метод спутниковых геодезических измерений (определений)	0,10	$M_t = \sqrt{m_0^2 + m_1^2}$
н102У	—	—	705317,84	2277753,90	Метод спутниковых геодезических измерений (определений)	0,10	$M_t = \sqrt{m_0^2 + m_1^2}$
н101У	—	—	705306,05	2277753,21	Метод спутниковых геодезических измерений (определений)	0,10	$M_t = \sqrt{m_0^2 + m_1^2}$
н100У	—	—	705298,24	2277752,46	Метод спутниковых геодезических измерений (определений)	0,10	$M_t = \sqrt{m_0^2 + m_1^2}$
н106У	—	—	705300,27	2277727,86	Метод спутниковых	0,10	$M_t = \sqrt{m_0^2 + m_1^2}$

КАРТА-ПЛАН ТЕРРИТОРИИ

Сведения об уточняемых земельных участках

					геодезических измерений (определений)		
н105У	—	—	705353,36	2277732,93	Метод спутниковых геодезических измерений (определений)	0,10	$M_t = \sqrt{m_0^2 + m_1^2}$
74:40:1003003:13(19)							
н182У	—	—	705262,14	2277912,14	Метод спутниковых геодезических измерений (определений)	0,10	$M_t = \sqrt{m_0^2 + m_1^2}$
н181У	—	—	705273,26	2277944,76	Метод спутниковых геодезических измерений (определений)	0,10	$M_t = \sqrt{m_0^2 + m_1^2}$
н180У	—	—	705272,13	2277945,15	Метод спутниковых геодезических измерений (определений)	0,10	$M_t = \sqrt{m_0^2 + m_1^2}$
н179У	—	—	705273,53	2277949,18	Метод спутниковых геодезических измерений (определений)	0,10	$M_t = \sqrt{m_0^2 + m_1^2}$
н178У	—	—	705274,63	2277948,79	Метод спутниковых геодезических измерений (определений)	0,10	$M_t = \sqrt{m_0^2 + m_1^2}$
н177У	—	—	705277,61	2277961,09	Метод спутниковых геодезических измерений (определений)	0,10	$M_t = \sqrt{m_0^2 + m_1^2}$
183	—	—	705277,15	2277962,54	—	0,10	—
н1126У	—	—	705271,95	2277965,98	Метод спутниковых геодезически	0,10	$M_t = \sqrt{m_0^2 + m_1^2}$

КАРТА-ПЛАН ТЕРРИТОРИИ

Сведения об уточняемых земельных участках

					х измерений (определений)		
н169У	—	—	705267,91	2277952,63	Метод спутниковых геодезических измерений (определений)	0,10	$M_t = \sqrt{m_0^2 + m_1^2}$
н168У	—	—	705251,24	2277908,42	Метод спутниковых геодезических измерений (определений)	0,10	$M_t = \sqrt{m_0^2 + m_1^2}$
н185У	—	—	705259,81	2277905,28	Метод спутниковых геодезических измерений (определений)	0,10	$M_t = \sqrt{m_0^2 + m_1^2}$
н184У	—	—	705260,18	2277907,07	Метод спутниковых геодезических измерений (определений)	0,10	$M_t = \sqrt{m_0^2 + m_1^2}$
н183У	—	—	705261,74	2277911,93	Метод спутниковых геодезических измерений (определений)	0,10	$M_t = \sqrt{m_0^2 + m_1^2}$
н182У	—	—	705262,14	2277912,14	Метод спутниковых геодезических измерений (определений)	0,10	$M_t = \sqrt{m_0^2 + m_1^2}$
74:40:1003003:13(20)							
н327У	—	—	705320,81	2277884,75	Метод спутниковых геодезических измерений (определений)	0,10	$M_t = \sqrt{m_0^2 + m_1^2}$
н340У	—	—	705321,59	2277904,20	Метод спутниковых геодезических измерений (определений)	0,10	$M_t = \sqrt{m_0^2 + m_1^2}$

КАРТА-ПЛАН ТЕРРИТОРИИ

Сведения об уточняемых земельных участках

н194У	—	—	705304,81	2277907,20	Метод спутниковых геодезических измерений (определений)	0,10	$M_t = \sqrt{m_0^2 + m_1^2}$
н202У	—	—	705302,05	2277896,33	Метод спутниковых геодезических измерений (определений)	0,10	$M_t = \sqrt{m_0^2 + m_1^2}$
н201У	—	—	705300,69	2277895,91	Метод спутниковых геодезических измерений (определений)	0,10	$M_t = \sqrt{m_0^2 + m_1^2}$
н200У	—	—	705292,06	2277898,04	Метод спутниковых геодезических измерений (определений)	0,10	$M_t = \sqrt{m_0^2 + m_1^2}$
н199У	—	—	705290,74	2277896,19	Метод спутниковых геодезических измерений (определений)	0,10	$M_t = \sqrt{m_0^2 + m_1^2}$
н198У	—	—	705287,22	2277897,28	Метод спутниковых геодезических измерений (определений)	0,10	$M_t = \sqrt{m_0^2 + m_1^2}$
н331У	—	—	705284,47	2277886,21	Метод спутниковых геодезических измерений (определений)	0,10	$M_t = \sqrt{m_0^2 + m_1^2}$
н330У	—	—	705289,45	2277885,36	Метод спутниковых геодезических измерений (определений)	0,10	$M_t = \sqrt{m_0^2 + m_1^2}$
н329У	—	—	705299,47	2277884,69	Метод спутниковых геодезических измерений	0,10	$M_t = \sqrt{m_0^2 + m_1^2}$

КАРТА-ПЛАН ТЕРРИТОРИИ

Сведения об уточняемых земельных участках

					(определений)		
н328У	—	—	705313,67	2277884,60	Метод спутниковых геодезических измерений (определений)	0,10	$M_t = \sqrt{m_0^2 + m_1^2}$
н327У	—	—	705320,81	2277884,75	Метод спутниковых геодезических измерений (определений)	0,10	$M_t = \sqrt{m_0^2 + m_1^2}$
74:40:1003003:13(21)							
н288У	—	—	705345,90	2277816,78	Метод спутниковых геодезических измерений (определений)	0,10	$M_t = \sqrt{m_0^2 + m_1^2}$
н296У	—	—	705345,88	2277828,20	Метод спутниковых геодезических измерений (определений)	0,10	$M_t = \sqrt{m_0^2 + m_1^2}$
н295У	—	—	705343,40	2277828,18	Метод спутниковых геодезических измерений (определений)	0,10	$M_t = \sqrt{m_0^2 + m_1^2}$
н294У	—	—	705289,02	2277827,18	Метод спутниковых геодезических измерений (определений)	0,10	$M_t = \sqrt{m_0^2 + m_1^2}$
н302У	—	—	705279,74	2277827,80	Метод спутниковых геодезических измерений (определений)	0,10	$M_t = \sqrt{m_0^2 + m_1^2}$
н291У	—	—	705278,70	2277819,22	Метод спутниковых геодезических измерений (определений)	0,10	$M_t = \sqrt{m_0^2 + m_1^2}$

КАРТА-ПЛАН ТЕРРИТОРИИ

Сведения об уточняемых земельных участках

н290У	—	—	705285,74	2277818,57	Метод спутниковых геодезических измерений (определений)	0,10	$M_t = \sqrt{m_0^2 + m_1^2}$
н289У	—	—	705337,46	2277816,88	Метод спутниковых геодезических измерений (определений)	0,10	$M_t = \sqrt{m_0^2 + m_1^2}$
н288У	—	—	705345,90	2277816,78	Метод спутниковых геодезических измерений (определений)	0,10	$M_t = \sqrt{m_0^2 + m_1^2}$
74:40:1003003:13(22)							
н814У	—	—	705254,08	2278494,11	Метод спутниковых геодезических измерений (определений)	0,10	$M_t = \sqrt{m_0^2 + m_1^2}$
н823У	—	—	705253,08	2278509,57	Метод спутниковых геодезических измерений (определений)	0,10	$M_t = \sqrt{m_0^2 + m_1^2}$
н825У	—	—	705228,36	2278508,57	Метод спутниковых геодезических измерений (определений)	0,10	$M_t = \sqrt{m_0^2 + m_1^2}$
н826У	—	—	705228,86	2278492,73	Метод спутниковых геодезических измерений (определений)	0,10	$M_t = \sqrt{m_0^2 + m_1^2}$
н814У	—	—	705254,08	2278494,11	Метод спутниковых геодезических измерений (определений)	0,10	$M_t = \sqrt{m_0^2 + m_1^2}$
74:40:1003003:13(23)							
н787У	—	—	705283,44	2278387,49	Метод спутниковых	0,10	$M_t = \sqrt{m_0^2 + m_1^2}$

КАРТА-ПЛАН ТЕРРИТОРИИ

Сведения об уточняемых земельных участках

					геодезических измерений (определений)		
н1127У	—	—	705284,33	2278388,74	Метод спутниковых геодезических измерений (определений)	0,10	$M_t = \sqrt{m_0^2 + m_1^2}$
н1128У	—	—	705284,67	2278390,88	Метод спутниковых геодезических измерений (определений)	0,10	$M_t = \sqrt{m_0^2 + m_1^2}$
н791У	—	—	705282,69	2278406,49	Метод спутниковых геодезических измерений (определений)	0,10	$M_t = \sqrt{m_0^2 + m_1^2}$
н796У	—	—	705259,16	2278405,22	Метод спутниковых геодезических измерений (определений)	0,10	$M_t = \sqrt{m_0^2 + m_1^2}$
н832У	—	—	705259,33	2278398,44	Метод спутниковых геодезических измерений (определений)	0,10	$M_t = \sqrt{m_0^2 + m_1^2}$
н835У	—	—	705242,85	2278396,99	Метод спутниковых геодезических измерений (определений)	0,10	$M_t = \sqrt{m_0^2 + m_1^2}$
н834У	—	—	705234,27	2278396,60	Метод спутниковых геодезических измерений (определений)	0,10	$M_t = \sqrt{m_0^2 + m_1^2}$
н837У	—	—	705235,36	2278380,46	Метод спутниковых геодезических измерений (определений)	0,10	$M_t = \sqrt{m_0^2 + m_1^2}$

КАРТА-ПЛАН ТЕРРИТОРИИ

Сведения об уточняемых земельных участках

н789У	—	—	705260,54	2278382,45	Метод спутниковых геодезических измерений (определений)	0,10	$M_t = \sqrt{m_0^2 + m_1^2}$
н788У	—	—	705260,32	2278386,69	Метод спутниковых геодезических измерений (определений)	0,10	$M_t = \sqrt{m_0^2 + m_1^2}$
н787У	—	—	705283,44	2278387,49	Метод спутниковых геодезических измерений (определений)	0,10	$M_t = \sqrt{m_0^2 + m_1^2}$
74:40:1003003:13(24)							
н1129У	—	—	705289,89	2278317,87	Метод спутниковых геодезических измерений (определений)	0,10	$M_t = \sqrt{m_0^2 + m_1^2}$
н776У	—	—	705288,43	2278336,32	Метод спутниковых геодезических измерений (определений)	0,10	$M_t = \sqrt{m_0^2 + m_1^2}$
н781У	—	—	705274,19	2278334,85	Метод спутниковых геодезических измерений (определений)	0,10	$M_t = \sqrt{m_0^2 + m_1^2}$
н780У	—	—	705263,42	2278334,44	Метод спутниковых геодезических измерений (определений)	0,10	$M_t = \sqrt{m_0^2 + m_1^2}$
н841У	—	—	705264,75	2278316,50	Метод спутниковых геодезических измерений (определений)	0,10	$M_t = \sqrt{m_0^2 + m_1^2}$
н1129У	—	—	705289,89	2278317,87	Метод спутниковых геодезически	0,10	$M_t = \sqrt{m_0^2 + m_1^2}$

КАРТА-ПЛАН ТЕРРИТОРИИ

Сведения об уточняемых земельных участках

					х измерений (определений)		
74:40:1003003:13(25)							
н875У	—	—	705199,68	2278507,09	Метод спутниковых геодезических измерений (определений)	0,10	$M_t = \sqrt{m_0^2 + m_1^2}$
н874У	—	—	705220,30	2278508,40	Метод спутниковых геодезических измерений (определений)	0,10	$M_t = \sqrt{m_0^2 + m_1^2}$
н873У	—	—	705224,60	2278508,66	Метод спутниковых геодезических измерений (определений)	0,10	$M_t = \sqrt{m_0^2 + m_1^2}$
н1063У	—	—	705223,76	2278524,04	Метод спутниковых геодезических измерений (определений)	0,10	$M_t = \sqrt{m_0^2 + m_1^2}$
н878У	—	—	705198,70	2278523,02	Метод спутниковых геодезических измерений (определений)	0,10	$M_t = \sqrt{m_0^2 + m_1^2}$
н875У	—	—	705199,68	2278507,09	Метод спутниковых геодезических измерений (определений)	0,10	$M_t = \sqrt{m_0^2 + m_1^2}$
74:40:1003003:13(26)							
н887У	—	—	705174,77	2278489,45	Метод спутниковых геодезических измерений (определений)	0,10	$M_t = \sqrt{m_0^2 + m_1^2}$
н886У	—	—	705188,73	2278490,09	Метод спутниковых геодезических измерений (определений	0,10	$M_t = \sqrt{m_0^2 + m_1^2}$

КАРТА-ПЛАН ТЕРРИТОРИИ

Сведения об уточняемых земельных участках

					)		
н885У	—	—	705190,84	2278490,71	Метод спутниковых геодезических измерений (определений)	0,10	$M_t = \sqrt{m_0^2 + m_1^2}$
н872У	—	—	705200,94	2278490,98	Метод спутниковых геодезических измерений (определений)	0,10	$M_t = \sqrt{m_0^2 + m_1^2}$
н875У	—	—	705199,68	2278507,09	Метод спутниковых геодезических измерений (определений)	0,10	$M_t = \sqrt{m_0^2 + m_1^2}$
н882У	—	—	705174,04	2278505,82	Метод спутниковых геодезических измерений (определений)	0,10	$M_t = \sqrt{m_0^2 + m_1^2}$
н1066У	—	—	705174,24	2278500,26	Метод спутниковых геодезических измерений (определений)	0,10	$M_t = \sqrt{m_0^2 + m_1^2}$
н1067У	—	—	705173,36	2278500,23	Метод спутниковых геодезических измерений (определений)	0,10	$M_t = \sqrt{m_0^2 + m_1^2}$
н1068У	—	—	705173,50	2278498,11	Метод спутниковых геодезических измерений (определений)	0,10	$M_t = \sqrt{m_0^2 + m_1^2}$
н1069У	—	—	705174,37	2278498,11	Метод спутниковых геодезических измерений (определений)	0,10	$M_t = \sqrt{m_0^2 + m_1^2}$
н887У	—	—	705174,77	2278489,45	Метод спутниковых геодезически	0,10	$M_t = \sqrt{m_0^2 + m_1^2}$

КАРТА-ПЛАН ТЕРРИТОРИИ

Сведения об уточняемых земельных участках

					х измерений (определений)		
74:40:1003003:13(27)							
н898У	—	—	705180,90	2278394,14	Метод спутниковых геодезических измерений (определений)	0,10	$M_t = \sqrt{m_0^2 + m_1^2}$
н851У	—	—	705205,95	2278394,99	Метод спутниковых геодезических измерений (определений)	0,10	$M_t = \sqrt{m_0^2 + m_1^2}$
н856У	—	—	705205,93	2278400,48	Метод спутниковых геодезических измерений (определений)	0,10	$M_t = \sqrt{m_0^2 + m_1^2}$
н855У	—	—	705205,00	2278411,46	Метод спутниковых геодезических измерений (определений)	0,10	$M_t = \sqrt{m_0^2 + m_1^2}$
н895У	—	—	705198,49	2278410,81	Метод спутниковых геодезических измерений (определений)	0,10	$M_t = \sqrt{m_0^2 + m_1^2}$
н894У	—	—	705192,13	2278410,57	Метод спутниковых геодезических измерений (определений)	0,10	$M_t = \sqrt{m_0^2 + m_1^2}$
н893У	—	—	705188,77	2278410,22	Метод спутниковых геодезических измерений (определений)	0,10	$M_t = \sqrt{m_0^2 + m_1^2}$
н892У	—	—	705180,01	2278409,80	Метод спутниковых геодезических измерений (определений)	0,10	$M_t = \sqrt{m_0^2 + m_1^2}$

КАРТА-ПЛАН ТЕРРИТОРИИ

Сведения об уточняемых земельных участках

н898У	—	—	705180,90	2278394,14	Метод спутниковых геодезических измерений (определений)	0,10	$M_t = \sqrt{m_0^2 + m_1^2}$
74:40:1003003:13(28)							
н1130У	—	—	705232,97	2278364,71	Метод спутниковых геодезических измерений (определений)	0,10	$M_t = \sqrt{m_0^2 + m_1^2}$
н1131У	—	—	705231,88	2278381,13	Метод спутниковых геодезических измерений (определений)	0,10	$M_t = \sqrt{m_0^2 + m_1^2}$
н1057У	—	—	705229,94	2278381,19	Метод спутниковых геодезических измерений (определений)	0,10	$M_t = \sqrt{m_0^2 + m_1^2}$
н896У	—	—	705206,94	2278379,24	Метод спутниковых геодезических измерений (определений)	0,10	$M_t = \sqrt{m_0^2 + m_1^2}$
н905У	—	—	705207,99	2278367,69	Метод спутниковых геодезических измерений (определений)	0,10	$M_t = \sqrt{m_0^2 + m_1^2}$
н904У	—	—	705208,80	2278363,50	Метод спутниковых геодезических измерений (определений)	0,10	$M_t = \sqrt{m_0^2 + m_1^2}$
н1130У	—	—	705232,97	2278364,71	Метод спутниковых геодезических измерений (определений)	0,10	$M_t = \sqrt{m_0^2 + m_1^2}$
74:40:1003003:13(29)							
н850У	—	—	705208,63	2278347,06	Метод спутниковых	0,10	$M_t = \sqrt{m_0^2 + m_1^2}$

КАРТА-ПЛАН ТЕРРИТОРИИ

Сведения об уточняемых земельных участках

					геодезических измерений (определений)		
н849У	—	—	705234,03	2278348,75	Метод спутниковых геодезических измерений (определений)	0,10	$M_t = \sqrt{m_0^2 + m_1^2}$
н1130У	—	—	705232,97	2278364,71	Метод спутниковых геодезических измерений (определений)	0,10	$M_t = \sqrt{m_0^2 + m_1^2}$
н904У	—	—	705208,80	2278363,50	Метод спутниковых геодезических измерений (определений)	0,10	$M_t = \sqrt{m_0^2 + m_1^2}$
н850У	—	—	705208,63	2278347,06	Метод спутниковых геодезических измерений (определений)	0,10	$M_t = \sqrt{m_0^2 + m_1^2}$
74:40:1003003:13(30)							
н912У	—	—	705210,09	2278314,13	Метод спутниковых геодезических измерений (определений)	0,10	$M_t = \sqrt{m_0^2 + m_1^2}$
н1132У	—	—	705234,24	2278315,52	Метод спутниковых геодезических измерений (определений)	0,10	$M_t = \sqrt{m_0^2 + m_1^2}$
н1133У	—	—	705235,97	2278318,72	Метод спутниковых геодезических измерений (определений)	0,10	$M_t = \sqrt{m_0^2 + m_1^2}$
н846У	—	—	705235,27	2278332,97	Метод спутниковых геодезических измерений (определений	0,10	$M_t = \sqrt{m_0^2 + m_1^2}$

КАРТА-ПЛАН ТЕРРИТОРИИ

Сведения об уточняемых земельных участках

					)		
н845У	—	—	705209,50	2278331,56	Метод спутниковых геодезических измерений (определений)	0,10	$M_t = \sqrt{m_0^2 + m_1^2}$
н912У	—	—	705210,09	2278314,13	Метод спутниковых геодезических измерений (определений)	0,10	$M_t = \sqrt{m_0^2 + m_1^2}$
74:40:1003003:13(31)							
н207У	—	—	705232,38	2277890,98	Метод спутниковых геодезических измерений (определений)	0,10	$M_t = \sqrt{m_0^2 + m_1^2}$
н1134У	—	—	705235,98	2277903,01	Метод спутниковых геодезических измерений (определений)	0,10	$M_t = \sqrt{m_0^2 + m_1^2}$
н1135У	—	—	705235,19	2277905,80	Метод спутниковых геодезических измерений (определений)	0,10	$M_t = \sqrt{m_0^2 + m_1^2}$
н1136У	—	—	705205,92	2277917,54	Метод спутниковых геодезических измерений (определений)	0,10	$M_t = \sqrt{m_0^2 + m_1^2}$
н1137У	—	—	705203,23	2277917,43	Метод спутниковых геодезических измерений (определений)	0,10	$M_t = \sqrt{m_0^2 + m_1^2}$
н1138У	—	—	705189,51	2277921,94	Метод спутниковых геодезических измерений (определений)	0,10	$M_t = \sqrt{m_0^2 + m_1^2}$
н208У	—	—	705184,03	2277909,81	Метод спутниковых	0,10	$M_t = \sqrt{m_0^2 + m_1^2}$

КАРТА-ПЛАН ТЕРРИТОРИИ

Сведения об уточняемых земельных участках

					геодезических измерений (определений)		
н207У	—	—	705232,38	2277890,98	Метод спутниковых геодезических измерений (определений)	0,10	$M_t = \sqrt{m_0^2 + m_1^2}$
74:40:1003003:13(32)							
1175	705233,39	2278412,74	705233,39	2278412,74	—	0,10	—
1172	705258,44	2278415,08	705258,44	2278415,08	—	0,10	—
1171	705257,66	2278425,68	705257,66	2278425,68	—	0,10	—
1173	705257,38	2278431,80	705257,38	2278431,80	—	0,10	—
1174	705232,58	2278429,13	705232,58	2278429,13	—	0,10	—
1175	705233,39	2278412,74	705233,39	2278412,74	—	0,10	—
74:40:1003003:13(33)							
н1005У	—	—	705115,64	2278454,96	Метод спутниковых геодезических измерений (определений)	0,10	$M_t = \sqrt{m_0^2 + m_1^2}$
н794У	—	—	705115,60	2278456,37	Метод спутниковых геодезических измерений (определений)	0,10	$M_t = \sqrt{m_0^2 + m_1^2}$
н997У	—	—	705114,62	2278470,39	Метод спутниковых геодезических измерений (определений)	0,10	$M_t = \sqrt{m_0^2 + m_1^2}$
н1001У	—	—	705090,25	2278469,78	Метод спутниковых геодезических измерений (определений)	0,10	$M_t = \sqrt{m_0^2 + m_1^2}$
н795У	—	—	705087,44	2278464,34	Метод спутниковых геодезических измерений	0,10	$M_t = \sqrt{m_0^2 + m_1^2}$

КАРТА-ПЛАН ТЕРРИТОРИИ

Сведения об уточняемых земельных участках

					(определений)		
н1006У	—	—	705082,35	2278453,01	Метод спутниковых геодезических измерений (определений)	0,10	$M_t = \sqrt{m_0^2 + m_1^2}$
н1005У	—	—	705115,64	2278454,96	Метод спутниковых геодезических измерений (определений)	0,10	$M_t = \sqrt{m_0^2 + m_1^2}$

2. Сведения о частях границ уточняемого земельного участка с кадастровым номером 74:40:1003003:13

Обозначение части границ		Горизонтальное проложение (S), м	Описание прохождения части границ	Отметка о наличии земельного спора о местоположении границ земельного участка
от т.	до т.			
1	2	3	4	5
74:40:1003003:13(1)				
н1072У	н1073У	10,44	—	—
н1073У	н1074У	5,98	—	—
н1074У	н1075У	18,12	—	—
н1075У	н1076У	28,70	—	—
н1076У	н1077У	20,39	—	—
н1077У	н1078У	4,11	—	—
н1078У	н376У	13,16	—	—
н376У	н375У	2,45	—	—
н375У	н374У	13,62	—	—
н374У	н373У	7,19	—	—
н373У	н372У	0,62	—	—
н372У	н397У	15,50	—	—
н397У	н396У	8,58	—	—
н396У	н1079У	3,80	—	—
н1079У	н1080У	8,57	—	—
н1080У	н1081У	11,21	—	—
н1081У	н1082У	15,22	—	—
н1082У	н1072У	24,79	—	—
74:40:1003003:13(2)				
н360У	н359У	5,02	—	—
н359У	362	2,22	—	—
362	н358У	3,25	—	—
н358У	н365У	5,79	—	—
н365У	н364У	11,24	—	—
н364У	н1083У	2,33	—	—
н1083У	н363У	3,87	—	—
н363У	н362У	15,19	—	—
н362У	н361У	4,98	—	—
н361У	380	10,59	—	—
380	н368У	1,69	—	—

КАРТА-ПЛАН ТЕРРИТОРИИ

Сведения об уточняемых земельных участках

н368У	н360У	32,37	—	—
74:40:1003003:13(3)				
н1084У	н1085У	33,99	—	—
н1085У	н1086У	2,82	—	—
н1086У	н440У	13,38	—	—
н440У	н439У	13,54	—	—
н439У	н438У	17,84	—	—
н438У	н449У	2,29	—	—
н449У	н450У	29,28	—	—
н450У	н1087У	15,22	—	—
н1087У	н1088У	8,74	—	—
н1088У	н1089У	4,92	—	—
н1089У	н1090У	5,80	—	—
н1090У	н1091У	10,39	—	—
н1091У	н1092У	4,74	—	—
н1092У	н1093У	1,66	—	—
н1093У	н1084У	3,64	—	—
74:40:1003003:13(4)				
н619У	н601У	30,07	—	—
н601У	н600У	11,51	—	—
н600У	н620У	15,28	—	—
н620У	н628У	14,94	—	—
н628У	н619У	11,97	—	—
74:40:1003003:13(5)				
н650У	н639У	23,55	—	—
н639У	н646У	30,69	—	—
н646У	н674У	12,30	—	—
н674У	н1094У	5,14	—	—
н1094У	н651У	6,65	—	—
н651У	н650У	30,99	—	—
74:40:1003003:13(6)				
н1095У	н1096У	2,40	—	—
н1096У	н1097У	2,51	—	—
н1097У	н1098У	1,96	—	—
н1098У	н647У	19,86	—	—
н647У	н655У	10,21	—	—
н655У	н654У	14,09	—	—
н654У	н653У	5,13	—	—
н653У	н665У	9,78	—	—
н665У	н660У	2,30	—	—
н660У	н659У	1,48	—	—
н659У	н658У	11,51	—	—
н658У	н1099У	4,64	—	—
н1099У	н1100У	2,11	—	—
н1100У	н1095У	21,15	—	—
74:40:1003003:13(7)				
н680У	н1103У	2,15	—	—
н1103У	н1104У	6,93	—	—
н1104У	н1105У	13,52	—	—
н1105У	н1106У	9,49	—	—
н1106У	н1107У	3,04	—	—

КАРТА-ПЛАН ТЕРРИТОРИИ

Сведения об уточняемых земельных участках

н1107У	н1108У	5,62	—	—
н1108У	н1109У	2,79	—	—
н1109У	н1110У	2,97	—	—
н1110У	н1102У	2,87	—	—
н1102У	н1101У	9,70	—	—
н1101У	н686У	11,50	—	—
н686У	н685У	9,20	—	—
н685У	н680У	20,69	—	—
74:40:1003003:13(8)				
н468У	н467У	12,95	—	—
н467У	н466У	30,95	—	—
н466У	н459У	12,19	—	—
н459У	н464У	30,15	—	—
н464У	н463У	0,94	—	—
н463У	н502У	12,03	—	—
н502У	н501У	18,19	—	—
н501У	н643У	12,53	—	—
н643У	н499У	12,08	—	—
н499У	н498У	29,16	—	—
н498У	н468У	1,24	—	—
74:40:1003003:13(9)				
н514У	н513У	18,41	—	—
н513У	н552У	30,19	—	—
н552У	н644У	18,63	—	—
н644У	н514У	31,24	—	—
74:40:1003003:13(10)				
н705У	н704У	3,87	—	—
н704У	н544У	5,32	—	—
н544У	н701У	12,03	—	—
н701У	н702У	30,36	—	—
н702У	н711У	11,05	—	—
н711У	н705У	21,08	—	—
74:40:1003003:13(11)				
н1111У	н712У	12,38	—	—
н712У	н717У	29,21	—	—
н717У	н1115У	30,67	—	—
н1115У	н1114У	11,68	—	—
н1114У	н1113У	4,63	—	—
н1113У	н1112У	25,64	—	—
н1112У	н1111У	29,69	—	—
74:40:1003003:13(12)				
н696У	н526У	25,66	—	—
н526У	н529У	4,22	—	—
н529У	н723У	24,19	—	—
н723У	н697У	22,66	—	—
н697У	н696У	29,09	—	—
74:40:1003003:13(13)				
н741У	н740У	15,36	—	—
н740У	н537У	8,82	—	—
н537У	н748У	2,37	—	—
н748У	н747У	6,81	—	—

КАРТА-ПЛАН ТЕРРИТОРИИ

Сведения об уточняемых земельных участках

н747У	н756У	20,64	—	—
н756У	н755У	16,63	—	—
н755У	н744У	11,17	—	—
н744У	н743У	6,03	—	—
н743У	н742У	4,20	—	—
н742У	н741У	19,77	—	—
74:40:1003003:13(14)				
н731У	н730У	6,42	—	—
н730У	н729У	4,24	—	—
н729У	н736У	11,27	—	—
н736У	н739У	45,30	—	—
н739У	н542У	2,37	—	—
н542У	н543У	9,31	—	—
н543У	н734У	6,82	—	—
н734У	н733У	7,58	—	—
н733У	н732У	8,06	—	—
н732У	н731У	7,88	—	—
74:40:1003003:13(15)				
н1116У	н1117У	29,91	—	—
н1117У	н771У	24,72	—	—
н771У	н770У	30,18	—	—
н770У	н1116У	20,60	—	—
74:40:1003003:13(16)				
н1118У	н17У	17,64	—	—
н17У	н16У	9,21	—	—
н16У	н2У	10,27	—	—
н2У	н1У	20,71	—	—
н1У	н1118У	18,11	—	—
74:40:1003003:13(17)				
н1119У	н1120У	9,16	—	—
н1120У	н43У	11,69	—	—
н43У	н48У	35,46	—	—
н48У	н1121У	9,98	—	—
н1121У	н1122У	3,07	—	—
н1122У	н1123У	2,87	—	—
н1123У	н1124У	3,07	—	—
н1124У	н1125У	15,53	—	—
н1125У	н1119У	35,11	—	—
74:40:1003003:13(18)				
н105У	н94У	23,20	—	—
н94У	н103У	27,37	—	—
н103У	н102У	5,59	—	—
н102У	н101У	11,81	—	—
н101У	н100У	7,85	—	—
н100У	н106У	24,68	—	—
н106У	н105У	53,33	—	—
74:40:1003003:13(19)				
н182У	н181У	34,46	—	—
н181У	н180У	1,20	—	—
н180У	н179У	4,27	—	—
н179У	н178У	1,17	—	—

КАРТА-ПЛАН ТЕРРИТОРИИ

Сведения об уточняемых земельных участках

н178У	н177У	12,66	—	—
н177У	183	1,52	—	—
183	н1126У	6,23	—	—
н1126У	н169У	13,95	—	—
н169У	н168У	47,25	—	—
н168У	н185У	9,13	—	—
н185У	н184У	1,83	—	—
н184У	н183У	5,10	—	—
н183У	н182У	0,45	—	—
74:40:1003003:13(20)				
н327У	н340У	19,47	—	—
н340У	н194У	17,05	—	—
н194У	н202У	11,21	—	—
н202У	н201У	1,42	—	—
н201У	н200У	8,89	—	—
н200У	н199У	2,27	—	—
н199У	н198У	3,68	—	—
н198У	н331У	11,41	—	—
н331У	н330У	5,05	—	—
н330У	н329У	10,04	—	—
н329У	н328У	14,20	—	—
н328У	н327У	7,14	—	—
74:40:1003003:13(21)				
н288У	н296У	11,42	—	—
н296У	н295У	2,48	—	—
н295У	н294У	54,39	—	—
н294У	н302У	9,30	—	—
н302У	н291У	8,64	—	—
н291У	н290У	7,07	—	—
н290У	н289У	51,75	—	—
н289У	н288У	8,44	—	—
74:40:1003003:13(22)				
н814У	н823У	15,49	—	—
н823У	н825У	24,74	—	—
н825У	н826У	15,85	—	—
н826У	н814У	25,26	—	—
74:40:1003003:13(23)				
н787У	н1127У	1,53	—	—
н1127У	н1128У	2,17	—	—
н1128У	н791У	15,74	—	—
н791У	н796У	23,56	—	—
н796У	н832У	6,78	—	—
н832У	н835У	16,54	—	—
н835У	н834У	8,59	—	—
н834У	н837У	16,18	—	—
н837У	н789У	25,26	—	—
н789У	н788У	4,25	—	—
н788У	н787У	23,13	—	—
74:40:1003003:13(24)				
н1129У	н776У	18,51	—	—
н776У	н781У	14,32	—	—

КАРТА-ПЛАН ТЕРРИТОРИИ

Сведения об уточняемых земельных участках

н781У	н780У	10,78	—	—
н780У	н841У	17,99	—	—
н841У	н1129У	25,18	—	—
74:40:1003003:13(25)				
н875У	н874У	20,66	—	—
н874У	н873У	4,31	—	—
н873У	н1063У	15,40	—	—
н1063У	н878У	25,08	—	—
н878У	н875У	15,96	—	—
74:40:1003003:13(26)				
н887У	н886У	13,97	—	—
н886У	н885У	2,20	—	—
н885У	н872У	10,10	—	—
н872У	н875У	16,16	—	—
н875У	н882У	25,67	—	—
н882У	н1066У	5,56	—	—
н1066У	н1067У	0,88	—	—
н1067У	н1068У	2,12	—	—
н1068У	н1069У	0,87	—	—
н1069У	н887У	8,67	—	—
74:40:1003003:13(27)				
н898У	н851У	25,06	—	—
н851У	н856У	5,49	—	—
н856У	н855У	11,02	—	—
н855У	н895У	6,54	—	—
н895У	н894У	6,36	—	—
н894У	н893У	3,38	—	—
н893У	н892У	8,77	—	—
н892У	н898У	15,69	—	—
74:40:1003003:13(28)				
н1130У	н1131У	16,46	—	—
н1131У	н1057У	1,94	—	—
н1057У	н896У	23,08	—	—
н896У	н905У	11,60	—	—
н905У	н904У	4,27	—	—
н904У	н1130У	24,20	—	—
74:40:1003003:13(29)				
н850У	н849У	25,46	—	—
н849У	н1130У	16,00	—	—
н1130У	н904У	24,20	—	—
н904У	н850У	16,44	—	—
74:40:1003003:13(30)				
н912У	н1132У	24,19	—	—
н1132У	н1133У	3,64	—	—
н1133У	н846У	14,27	—	—
н846У	н845У	25,81	—	—
н845У	н912У	17,44	—	—
74:40:1003003:13(31)				
н207У	н1134У	12,56	—	—
н1134У	н1135У	2,90	—	—
н1135У	н1136У	31,54	—	—

КАРТА-ПЛАН ТЕРРИТОРИИ

Сведения об уточняемых земельных участках

н1136У	н1137У	2,69	—	—
н1137У	н1138У	14,44	—	—
н1138У	н208У	13,31	—	—
н208У	н207У	51,89	—	—
74:40:1003003:13(32)				
1175	1172	25,16	—	—
1172	1171	10,63	—	—
1171	1173	6,13	—	—
1173	1174	24,94	—	—
1174	1175	16,41	—	—
74:40:1003003:13(33)				
н1005У	н794У	1,41	—	—
н794У	н997У	14,05	—	—
н997У	н1001У	24,38	—	—
н1001У	н795У	6,12	—	—
н795У	н1006У	12,42	—	—
н1006У	н1005У	33,35	—	—

3. Общие сведения об уточняемом земельном участке с кадастровым номером 74:40:1003003:13

№ п/п	Наименование характеристик земельного участка	Значение характеристики
1	2	3
1	Адрес земельного участка	—
	Местоположение земельного участка (при отсутствии присвоенного адреса)	Местоположение установлено относительно ориентира, расположенного в границах участка.
	Дополнительные сведения о местоположении земельного участка	Садоводческий потребительский кооператив № 7
2	Площадь земельного участка ± величина погрешности определения площади (**Р ± ΔР**), **м²**	21115±97 (1) 1786,93±14,80; (2) 522,27±8,00; (3) 1268,44±12,47; (4) 358,91±6,63; (5) 731,73±9,47; (6) 738,69±9,51; (7) 513,40±7,93; (8) 1100,86±11,61; (9) 568,40±8,34; (10) 349,94±6,55; (11) 738,83±9,51; (12) 699,92±9,26; (13) 532,80±8,08; (14) 514,80±7,94; (15) 677,66±9,11; (16) 353,84±6,58; (17) 864,01±10,29; (18) 1273,31±12,49; (19) 481,21±7,68; (20) 583,74±8,46; (21) 663,35±9,01; (22) 391,67±6,93; (23) 858,29±10,25; (24) 453,51±7,45;

КАРТА-ПЛАН ТЕРРИТОРИИ

Сведения об уточняемых земельных участках

1	2	3
		(25) 392,26±6,93; (26) 423,69±7,20; (27) 402,99±7,03; (28) 402,19±7,02; (29) 402,16±7,02; (30) 448,44±7,41; (31) 740,89±9,53; (32) 414,07±7,12; (33) 462,24±7,52
3	Формула, примененная для расчета предельной допустимой погрешности определения площади земельного участка (**ΔР**), м2	$\Delta P = 3{,}5 \cdot M_t \cdot \sqrt{P_{док}} =$ $3{,}5 \cdot 0{,}10 \cdot \sqrt{77253} = 97$ (1) $\Delta P = 3{,}5 \cdot M_t \cdot \sqrt{P_{док}} =$ $3{,}5 \cdot 0{,}10 \cdot \sqrt{1786{,}93} = 14{,}80$; (2) $\Delta P = 3{,}5 \cdot M_t \cdot \sqrt{P_{док}} =$ $3{,}5 \cdot 0{,}10 \cdot \sqrt{522{,}27} = 8{,}00$; (3) $\Delta P = 3{,}5 \cdot M_t \cdot \sqrt{P_{док}} =$ $3{,}5 \cdot 0{,}10 \cdot \sqrt{1268{,}44} = 12{,}47$; (4) $\Delta P = 3{,}5 \cdot M_t \cdot \sqrt{P_{док}} =$ $3{,}5 \cdot 0{,}10 \cdot \sqrt{358{,}91} = 6{,}63$; (5) $\Delta P = 3{,}5 \cdot M_t \cdot \sqrt{P_{док}} =$ $3{,}5 \cdot 0{,}10 \cdot \sqrt{731{,}73} = 9{,}47$; (6) $\Delta P = 3{,}5 \cdot M_t \cdot \sqrt{P_{док}} =$ $3{,}5 \cdot 0{,}10 \cdot \sqrt{738{,}69} = 9{,}51$; (7) $\Delta P = 3{,}5 \cdot M_t \cdot \sqrt{P_{док}} =$ $3{,}5 \cdot 0{,}10 \cdot \sqrt{513{,}40} = 7{,}93$; (8) $\Delta P = 3{,}5 \cdot M_t \cdot \sqrt{P_{док}} =$ $3{,}5 \cdot 0{,}10 \cdot \sqrt{1100{,}86} = 11{,}61$; (9) $\Delta P = 3{,}5 \cdot M_t \cdot \sqrt{P_{док}} =$ $3{,}5 \cdot 0{,}10 \cdot \sqrt{568{,}40} = 8{,}34$; (10) $\Delta P = 3{,}5 \cdot M_t \cdot \sqrt{P_{док}} =$ $3{,}5 \cdot 0{,}10 \cdot \sqrt{349{,}94} = 6{,}55$; (11) $\Delta P = 3{,}5 \cdot M_t \cdot \sqrt{P_{док}} =$ $3{,}5 \cdot 0{,}10 \cdot \sqrt{738{,}83} = 9{,}51$; (12) $\Delta P = 3{,}5 \cdot M_t \cdot \sqrt{P_{док}} =$ $3{,}5 \cdot 0{,}10 \cdot \sqrt{699{,}92} = 9{,}26$; (13) $\Delta P = 3{,}5 \cdot M_t \cdot \sqrt{P_{док}} =$ $3{,}5 \cdot 0{,}10 \cdot \sqrt{532{,}80} = 8{,}08$; (14) $\Delta P = 3{,}5 \cdot M_t \cdot \sqrt{P_{док}} =$ $3{,}5 \cdot 0{,}10 \cdot \sqrt{514{,}80} = 7{,}94$; (15) $\Delta P = 3{,}5 \cdot M_t \cdot \sqrt{P_{док}} =$ $3{,}5 \cdot 0{,}10 \cdot \sqrt{677{,}66} = 9{,}11$; (16) $\Delta P = 3{,}5 \cdot M_t \cdot \sqrt{P_{док}} =$ $3{,}5 \cdot 0{,}10 \cdot \sqrt{353{,}84} = 6{,}58$; (17) $\Delta P = 3{,}5 \cdot M_t \cdot \sqrt{P_{док}} =$

КАРТА-ПЛАН ТЕРРИТОРИИ

Сведения об уточняемых земельных участках

1	2	3
		$3{,}5 \cdot 0{,}10 \cdot \sqrt{864{,}01} = 10{,}29$; (18) $\Delta P = 3{,}5 \cdot M_t \cdot \sqrt{P_{док}} =$ $3{,}5 \cdot 0{,}10 \cdot \sqrt{1273{,}31} = 12{,}49$; (19) $\Delta P = 3{,}5 \cdot M_t \cdot \sqrt{P_{док}} =$ $3{,}5 \cdot 0{,}10 \cdot \sqrt{481{,}21} = 7{,}68$; (20) $\Delta P = 3{,}5 \cdot M_t \cdot \sqrt{P_{док}} =$ $3{,}5 \cdot 0{,}10 \cdot \sqrt{583{,}74} = 8{,}46$; (21) $\Delta P = 3{,}5 \cdot M_t \cdot \sqrt{P_{док}} =$ $3{,}5 \cdot 0{,}10 \cdot \sqrt{663{,}35} = 9{,}01$; (22) $\Delta P = 3{,}5 \cdot M_t \cdot \sqrt{P_{док}} =$ $3{,}5 \cdot 0{,}10 \cdot \sqrt{391{,}67} = 6{,}93$; (23) $\Delta P = 3{,}5 \cdot M_t \cdot \sqrt{P_{док}} =$ $3{,}5 \cdot 0{,}10 \cdot \sqrt{858{,}29} = 10{,}25$; (24) $\Delta P = 3{,}5 \cdot M_t \cdot \sqrt{P_{док}} =$ $3{,}5 \cdot 0{,}10 \cdot \sqrt{453{,}51} = 7{,}45$; (25) $\Delta P = 3{,}5 \cdot M_t \cdot \sqrt{P_{док}} =$ $3{,}5 \cdot 0{,}10 \cdot \sqrt{392{,}26} = 6{,}93$; (26) $\Delta P = 3{,}5 \cdot M_t \cdot \sqrt{P_{док}} =$ $3{,}5 \cdot 0{,}10 \cdot \sqrt{423{,}69} = 7{,}20$; (27) $\Delta P = 3{,}5 \cdot M_t \cdot \sqrt{P_{док}} =$ $3{,}5 \cdot 0{,}10 \cdot \sqrt{402{,}99} = 7{,}03$; (28) $\Delta P = 3{,}5 \cdot M_t \cdot \sqrt{P_{док}} =$ $3{,}5 \cdot 0{,}10 \cdot \sqrt{402{,}19} = 7{,}02$; (29) $\Delta P = 3{,}5 \cdot M_t \cdot \sqrt{P_{док}} =$ $3{,}5 \cdot 0{,}10 \cdot \sqrt{402{,}16} = 7{,}02$; (30) $\Delta P = 3{,}5 \cdot M_t \cdot \sqrt{P_{док}} =$ $3{,}5 \cdot 0{,}10 \cdot \sqrt{448{,}44} = 7{,}41$; (31) $\Delta P = 3{,}5 \cdot M_t \cdot \sqrt{P_{док}} =$ $3{,}5 \cdot 0{,}10 \cdot \sqrt{740{,}89} = 9{,}53$; (32) $\Delta P = 3{,}5 \cdot M_t \cdot \sqrt{P_{док}} =$ $3{,}5 \cdot 0{,}10 \cdot \sqrt{414{,}07} = 7{,}12$; (33) $\Delta P = 3{,}5 \cdot M_t \cdot \sqrt{P_{док}} =$ $3{,}5 \cdot 0{,}10 \cdot \sqrt{462{,}24} = 7{,}52$
4	Площадь земельного участка согласно сведениям Единого государственного реестра недвижимости (**Ркад**), **м²**	77253
5	Оценка расхождения **Р** и **Ркад (Р – Ркад), м²**	-56138
6	Предельный минимальный и максимальный размеры земельного участка (**Рмин и Рмакс), м²**	Рмин=600, Рмакс=1000
7	Кадастровый или иной номер (обозначение) здания, сооружения, объекта незавершенного строительства, расположенного на земельном участке	—
8	Иные сведения	При проведении комплексных кадастровых

КАРТА-ПЛАН ТЕРРИТОРИИ

Сведения об уточняемых земельных участках

1	2	3
		работ относительно земельного участка было выявлено несоответствие сведений ЕГРН фактическому местоположению. А именно, координаты земельного участка внесены в ЕГРН со смещением. Данное несоответствие квалифицируется в качестве реестровой ошибки. В рамках комплексных кадастровых работ смещение границ земельных участков было устранено

1. Сведения о характерных точках границы уточняемого земельного участка с кадастровым номером 74:40:1003003:22
Зона № —

Обозначение характерных точек границ	Существующие координаты, м		Уточненные координаты, м		Метод определения координат	Средняя квадратическая погрешность определения координат характерной точки (M_t), м	Формулы, примененные для расчета средней квадратической погрешности определения координат характерной точки (M_t), м
	X	Y	X	Y			
1	2	3	4	5	6	7	8
74:40:1003003:22(1)							
н508У	—	—	705502,84	2277698,23	Метод спутниковых геодезических измерений (определений)	0,10	$M_t = \sqrt{m_0^2 + m_1^2}$
н1144У	—	—	705507,03	2277699,45	Метод спутниковых геодезических измерений (определений)	0,10	$M_t = \sqrt{m_0^2 + m_1^2}$
н497У	—	—	705506,93	2277701,55	Метод спутниковых геодезических измерений (определений)	0,10	$M_t = \sqrt{m_0^2 + m_1^2}$
н496У	—	—	705506,51	2277701,53	Метод спутниковых геодезических измерений (определений)	0,10	$M_t = \sqrt{m_0^2 + m_1^2}$

КАРТА-ПЛАН ТЕРРИТОРИИ

Сведения об уточняемых земельных участках

н495У	—	—	705506,23	2277707,41	Метод спутниковых геодезических измерений (определений)	0,10	$M_t = \sqrt{m_0^2 + m_1^2}$
н494У	—	—	705505,71	2277708,56	Метод спутниковых геодезических измерений (определений)	0,10	$M_t = \sqrt{m_0^2 + m_1^2}$
н493У	—	—	705505,15	2277717,74	Метод спутниковых геодезических измерений (определений)	0,10	$M_t = \sqrt{m_0^2 + m_1^2}$
н499У	—	—	705504,47	2277730,31	Метод спутниковых геодезических измерений (определений)	0,10	$M_t = \sqrt{m_0^2 + m_1^2}$
н501У	—	—	705503,14	2277754,88	Метод спутниковых геодезических измерений (определений)	0,10	$M_t = \sqrt{m_0^2 + m_1^2}$
н500У	—	—	705502,55	2277765,79	Метод спутниковых геодезических измерений (определений)	0,10	$M_t = \sqrt{m_0^2 + m_1^2}$
н504У	—	—	705501,67	2277778,49	Метод спутниковых геодезических измерений (определений)	0,10	$M_t = \sqrt{m_0^2 + m_1^2}$
н506У	—	—	705500,64	2277787,61	Метод спутниковых геодезических измерений (определений)	0,10	$M_t = \sqrt{m_0^2 + m_1^2}$
н505У	—	—	705502,49	2277791,14	Метод спутниковых геодезических измерений	0,10	$M_t = \sqrt{m_0^2 + m_1^2}$

КАРТА-ПЛАН ТЕРРИТОРИИ

Сведения об уточняемых земельных участках

					(определений)		
н455У	—	—	705530,64	2277793,57	Метод спутниковых геодезических измерений (определений)	0,10	$M_t = \sqrt{m_0^2 + m_1^2}$
н454У	—	—	705549,99	2277795,38	Метод спутниковых геодезических измерений (определений)	0,10	$M_t = \sqrt{m_0^2 + m_1^2}$
н453У	—	—	705550,96	2277794,91	Метод спутниковых геодезических измерений (определений)	0,10	$M_t = \sqrt{m_0^2 + m_1^2}$
н452У	—	—	705560,78	2277795,65	Метод спутниковых геодезических измерений (определений)	0,10	$M_t = \sqrt{m_0^2 + m_1^2}$
н451У	—	—	705561,90	2277783,38	Метод спутниковых геодезических измерений (определений)	0,10	$M_t = \sqrt{m_0^2 + m_1^2}$
н457У	—	—	705562,26	2277771,63	Метод спутниковых геодезических измерений (определений)	0,10	$M_t = \sqrt{m_0^2 + m_1^2}$
н461У	—	—	705562,77	2277765,60	Метод спутниковых геодезических измерений (определений)	0,10	$M_t = \sqrt{m_0^2 + m_1^2}$
н460У	—	—	705563,17	2277763,98	Метод спутниковых геодезических измерений (определений)	0,10	$M_t = \sqrt{m_0^2 + m_1^2}$
н459У	—	—	705563,34	2277759,13	Метод спутниковых	0,10	$M_t = \sqrt{m_0^2 + m_1^2}$

КАРТА-ПЛАН ТЕРРИТОРИИ

Сведения об уточняемых земельных участках

					геодезических измерений (определений)		
н466У	—	—	705564,81	2277747,03	Метод спутниковых геодезических измерений (определений)	0,10	$M_t = \sqrt{m_0^2 + m_1^2}$
н465У	—	—	705566,17	2277734,85	Метод спутниковых геодезических измерений (определений)	0,10	$M_t = \sqrt{m_0^2 + m_1^2}$
н475У	—	—	705567,19	2277726,32	Метод спутниковых геодезических измерений (определений)	0,10	$M_t = \sqrt{m_0^2 + m_1^2}$
н474У	—	—	705567,52	2277722,21	Метод спутниковых геодезических измерений (определений)	0,10	$M_t = \sqrt{m_0^2 + m_1^2}$
н484У	—	—	705568,36	2277718,47	Метод спутниковых геодезических измерений (определений)	0,10	$M_t = \sqrt{m_0^2 + m_1^2}$
н483У	—	—	705569,18	2277715,02	Метод спутниковых геодезических измерений (определений)	0,10	$M_t = \sqrt{m_0^2 + m_1^2}$
н1145У	—	—	705567,62	2277714,65	Метод спутниковых геодезических измерений (определений)	0,10	$M_t = \sqrt{m_0^2 + m_1^2}$
н481У	—	—	705568,36	2277711,50	Метод спутниковых геодезических измерений (определений)	0,10	$M_t = \sqrt{m_0^2 + m_1^2}$

КАРТА-ПЛАН ТЕРРИТОРИИ

Сведения об уточняемых земельных участках

н1146У	—	—	705573,20	2277713,06	Метод спутниковых геодезических измерений (определений)	0,10	$M_t = \sqrt{m_0^2 + m_1^2}$
н1088У	—	—	705571,51	2277719,21	Метод спутниковых геодезических измерений (определений)	0,10	$M_t = \sqrt{m_0^2 + m_1^2}$
н1087У	—	—	705570,30	2277727,87	Метод спутниковых геодезических измерений (определений)	0,10	$M_t = \sqrt{m_0^2 + m_1^2}$
н450У	—	—	705569,02	2277743,04	Метод спутниковых геодезических измерений (определений)	0,10	$M_t = \sqrt{m_0^2 + m_1^2}$
н448У	—	—	705567,66	2277758,43	Метод спутниковых геодезических измерений (определений)	0,10	$M_t = \sqrt{m_0^2 + m_1^2}$
н446У	—	—	705566,41	2277771,14	Метод спутниковых геодезических измерений (определений)	0,10	$M_t = \sqrt{m_0^2 + m_1^2}$
н445У	—	—	705565,37	2277783,78	Метод спутниковых геодезических измерений (определений)	0,10	$M_t = \sqrt{m_0^2 + m_1^2}$
н444У	—	—	705565,06	2277795,52	Метод спутниковых геодезических измерений (определений)	0,10	$M_t = \sqrt{m_0^2 + m_1^2}$
н443У	—	—	705567,27	2277796,76	Метод спутниковых геодезических измерений	0,10	$M_t = \sqrt{m_0^2 + m_1^2}$

КАРТА-ПЛАН ТЕРРИТОРИИ

Сведения об уточняемых земельных участках

					(определений)		
н1147У	—	—	705595,29	2277799,09	Метод спутниковых геодезических измерений (определений)	0,10	$M_t = \sqrt{m_0^2 + m_1^2}$
н421У	—	—	705612,04	2277800,31	Метод спутниковых геодезических измерений (определений)	0,10	$M_t = \sqrt{m_0^2 + m_1^2}$
н420У	—	—	705616,09	2277801,08	Метод спутниковых геодезических измерений (определений)	0,10	$M_t = \sqrt{m_0^2 + m_1^2}$
н419У	—	—	705624,70	2277802,05	Метод спутниковых геодезических измерений (определений)	0,10	$M_t = \sqrt{m_0^2 + m_1^2}$
н418У	—	—	705625,98	2277778,91	Метод спутниковых геодезических измерений (определений)	0,10	$M_t = \sqrt{m_0^2 + m_1^2}$
н428У	—	—	705626,94	2277775,67	Метод спутниковых геодезических измерений (определений)	0,10	$M_t = \sqrt{m_0^2 + m_1^2}$
н1148У	—	—	705628,20	2277763,59	Метод спутниковых геодезических измерений (определений)	0,10	$M_t = \sqrt{m_0^2 + m_1^2}$
н441У	—	—	705628,88	2277756,27	Метод спутниковых геодезических измерений (определений)	0,10	$M_t = \sqrt{m_0^2 + m_1^2}$
н440У	—	—	705629,16	2277751,53	Метод спутниковых	0,10	$M_t = \sqrt{m_0^2 + m_1^2}$

КАРТА-ПЛАН ТЕРРИТОРИИ

Сведения об уточняемых земельных участках

					геодезических измерений (определений)		
н1149У	—	—	705632,17	2277738,49	Метод спутниковых геодезических измерений (определений)	0,10	$M_t = \sqrt{m_0^2 + m_1^2}$
н1150У	—	—	705632,55	2277735,80	Метод спутниковых геодезических измерений (определений)	0,10	$M_t = \sqrt{m_0^2 + m_1^2}$
н1151У	—	—	705635,69	2277736,24	Метод спутниковых геодезических измерений (определений)	0,10	$M_t = \sqrt{m_0^2 + m_1^2}$
н1152У	—	—	705633,14	2277747,70	Метод спутниковых геодезических измерений (определений)	0,10	$M_t = \sqrt{m_0^2 + m_1^2}$
н1153У	—	—	705631,68	2277759,04	Метод спутниковых геодезических измерений (определений)	0,10	$M_t = \sqrt{m_0^2 + m_1^2}$
н406У	—	—	705629,75	2277785,46	Метод спутниковых геодезических измерений (определений)	0,10	$M_t = \sqrt{m_0^2 + m_1^2}$
н409У	—	—	705629,25	2277800,50	Метод спутниковых геодезических измерений (определений)	0,10	$M_t = \sqrt{m_0^2 + m_1^2}$
н408У	—	—	705629,83	2277802,74	Метод спутниковых геодезических измерений (определений)	0,10	$M_t = \sqrt{m_0^2 + m_1^2}$

КАРТА-ПЛАН ТЕРРИТОРИИ

Сведения об уточняемых земельных участках

н1154У	—	—	705655,70	2277805,39	Метод спутниковых геодезических измерений (определений)	0,10	$M_t = \sqrt{m_0^2 + m_1^2}$
н387У	—	—	705657,32	2277805,53	Метод спутниковых геодезических измерений (определений)	0,10	$M_t = \sqrt{m_0^2 + m_1^2}$
н386У	—	—	705661,35	2277805,82	Метод спутниковых геодезических измерений (определений)	0,10	$M_t = \sqrt{m_0^2 + m_1^2}$
н385У	—	—	705664,15	2277806,32	Метод спутниковых геодезических измерений (определений)	0,10	$M_t = \sqrt{m_0^2 + m_1^2}$
н381У	—	—	705675,48	2277807,28	Метод спутниковых геодезических измерений (определений)	0,10	$M_t = \sqrt{m_0^2 + m_1^2}$
н380У	—	—	705693,81	2277807,58	Метод спутниковых геодезических измерений (определений)	0,10	$M_t = \sqrt{m_0^2 + m_1^2}$
н379У	—	—	705707,05	2277806,86	Метод спутниковых геодезических измерений (определений)	0,10	$M_t = \sqrt{m_0^2 + m_1^2}$
н378У	—	—	705711,70	2277806,43	Метод спутниковых геодезических измерений (определений)	0,10	$M_t = \sqrt{m_0^2 + m_1^2}$
н377У	—	—	705714,18	2277806,24	Метод спутниковых геодезических измерений	0,10	$M_t = \sqrt{m_0^2 + m_1^2}$

КАРТА-ПЛАН ТЕРРИТОРИИ

Сведения об уточняемых земельных участках

					(определений)		
н376У	—	—	705715,20	2277798,14	Метод спутниковых геодезических измерений (определений)	0,10	$M_t = \sqrt{m_0^2 + m_1^2}$
н1155У	—	—	705716,40	2277785,07	Метод спутниковых геодезических измерений (определений)	0,10	$M_t = \sqrt{m_0^2 + m_1^2}$
н1077У	—	—	705720,49	2277785,44	Метод спутниковых геодезических измерений (определений)	0,10	$M_t = \sqrt{m_0^2 + m_1^2}$
н1156У	—	—	705718,21	2277805,70	Метод спутниковых геодезических измерений (определений)	0,10	$M_t = \sqrt{m_0^2 + m_1^2}$
н1157У	—	—	705746,91	2277805,50	Метод спутниковых геодезических измерений (определений)	0,10	$M_t = \sqrt{m_0^2 + m_1^2}$
н345У	—	—	705743,06	2277813,48	Метод спутниковых геодезических измерений (определений)	0,10	$M_t = \sqrt{m_0^2 + m_1^2}$
н351У	—	—	705705,12	2277811,80	Метод спутниковых геодезических измерений (определений)	0,10	$M_t = \sqrt{m_0^2 + m_1^2}$
н352У	—	—	705664,85	2277810,97	Метод спутниковых геодезических измерений (определений)	0,10	$M_t = \sqrt{m_0^2 + m_1^2}$
н1158У	—	—	705632,63	2277807,56	Метод спутниковых	0,10	$M_t = \sqrt{m_0^2 + m_1^2}$

КАРТА-ПЛАН ТЕРРИТОРИИ

Сведения об уточняемых земельных участках

					геодезических измерений (определений)		
н368У	—	—	705631,95	2277815,95	Метод спутниковых геодезических измерений (определений)	0,10	$M_t = \sqrt{m_0^2 + m_1^2}$
380	—	—	705631,82	2277817,64	—	0,10	—
н361У	—	—	705629,06	2277827,86	Метод спутниковых геодезических измерений (определений)	0,10	$M_t = \sqrt{m_0^2 + m_1^2}$
н367У	—	—	705627,85	2277875,13	Метод спутниковых геодезических измерений (определений)	0,10	$M_t = \sqrt{m_0^2 + m_1^2}$
н1159У	—	—	705630,19	2277881,26	Метод спутниковых геодезических измерений (определений)	0,10	$M_t = \sqrt{m_0^2 + m_1^2}$
н592У	—	—	705626,79	2277882,48	Метод спутниковых геодезических измерений (определений)	0,10	$M_t = \sqrt{m_0^2 + m_1^2}$
н1160У	—	—	705626,31	2277881,40	Метод спутниковых геодезических измерений (определений)	0,10	$M_t = \sqrt{m_0^2 + m_1^2}$
н590У	—	—	705627,31	2277880,96	Метод спутниковых геодезических измерений (определений)	0,10	$M_t = \sqrt{m_0^2 + m_1^2}$
н589У	—	—	705625,48	2277875,56	Метод спутниковых геодезических измерений	0,10	$M_t = \sqrt{m_0^2 + m_1^2}$

КАРТА-ПЛАН ТЕРРИТОРИИ

Сведения об уточняемых земельных участках

					(определений)		
н588У	—	—	705625,23	2277855,79	Метод спутниковых геодезических измерений (определений)	0,10	$M_t = \sqrt{m_0^2 + m_1^2}$
н587У	—	—	705624,40	2277855,72	Метод спутниковых геодезических измерений (определений)	0,10	$M_t = \sqrt{m_0^2 + m_1^2}$
н602У	—	—	705624,83	2277844,23	Метод спутниковых геодезических измерений (определений)	0,10	$M_t = \sqrt{m_0^2 + m_1^2}$
н607У	—	—	705625,19	2277838,45	Метод спутниковых геодезических измерений (определений)	0,10	$M_t = \sqrt{m_0^2 + m_1^2}$
н606У	—	—	705624,39	2277836,73	Метод спутниковых геодезических измерений (определений)	0,10	$M_t = \sqrt{m_0^2 + m_1^2}$
н605У	—	—	705624,82	2277831,37	Метод спутниковых геодезических измерений (определений)	0,10	$M_t = \sqrt{m_0^2 + m_1^2}$
н609У	—	—	705625,48	2277831,61	Метод спутниковых геодезических измерений (определений)	0,10	$M_t = \sqrt{m_0^2 + m_1^2}$
н608У	—	—	705626,24	2277819,38	Метод спутниковых геодезических измерений (определений)	0,10	$M_t = \sqrt{m_0^2 + m_1^2}$
н613У	—	—	705626,15	2277806,71	Метод спутниковых	0,10	$M_t = \sqrt{m_0^2 + m_1^2}$

КАРТА-ПЛАН ТЕРРИТОРИИ

Сведения об уточняемых земельных участках

					геодезических измерений (определений)		
н1161У	—	—	705610,29	2277805,63	Метод спутниковых геодезических измерений (определений)	0,10	$M_t = \sqrt{m_0^2 + m_1^2}$
н614У	—	—	705594,43	2277804,54	Метод спутниковых геодезических измерений (определений)	0,10	$M_t = \sqrt{m_0^2 + m_1^2}$
н615У	—	—	705566,66	2277801,41	Метод спутниковых геодезических измерений (определений)	0,10	$M_t = \sqrt{m_0^2 + m_1^2}$
н617У	—	—	705564,71	2277802,94	Метод спутниковых геодезических измерений (определений)	0,10	$M_t = \sqrt{m_0^2 + m_1^2}$
н616У	—	—	705564,30	2277814,63	Метод спутниковых геодезических измерений (определений)	0,10	$M_t = \sqrt{m_0^2 + m_1^2}$
н618У	—	—	705563,21	2277827,51	Метод спутниковых геодезических измерений (определений)	0,10	$M_t = \sqrt{m_0^2 + m_1^2}$
н1162У	—	—	705562,30	2277839,29	Метод спутниковых геодезических измерений (определений)	0,10	$M_t = \sqrt{m_0^2 + m_1^2}$
н628У	—	—	705561,47	2277851,23	Метод спутниковых геодезических измерений (определений)	0,10	$M_t = \sqrt{m_0^2 + m_1^2}$

КАРТА-ПЛАН ТЕРРИТОРИИ

Сведения об уточняемых земельных участках

н627У	—	—	705560,11	2277864,93	Метод спутниковых геодезических измерений (определений)	0,10	$M_t = \sqrt{m_0^2 + m_1^2}$
н626У	—	—	705560,62	2277872,86	Метод спутниковых геодезических измерений (определений)	0,10	$M_t = \sqrt{m_0^2 + m_1^2}$
н625У	—	—	705561,85	2277874,77	Метод спутниковых геодезических измерений (определений)	0,10	$M_t = \sqrt{m_0^2 + m_1^2}$
н624У	—	—	705568,65	2277874,98	Метод спутниковых геодезических измерений (определений)	0,10	$M_t = \sqrt{m_0^2 + m_1^2}$
н623У	—	—	705572,81	2277874,46	Метод спутниковых геодезических измерений (определений)	0,10	$M_t = \sqrt{m_0^2 + m_1^2}$
н631У	—	—	705573,10	2277878,42	Метод спутниковых геодезических измерений (определений)	0,10	$M_t = \sqrt{m_0^2 + m_1^2}$
н630У	—	—	705572,04	2277881,23	Метод спутниковых геодезических измерений (определений)	0,10	$M_t = \sqrt{m_0^2 + m_1^2}$
н632У	—	—	705562,94	2277881,15	Метод спутниковых геодезических измерений (определений)	0,10	$M_t = \sqrt{m_0^2 + m_1^2}$
н1163У	—	—	705562,92	2277884,19	Метод спутниковых геодезических измерений	0,10	$M_t = \sqrt{m_0^2 + m_1^2}$

КАРТА-ПЛАН ТЕРРИТОРИИ

Сведения об уточняемых земельных участках

					(определений)		
н635У	—	—	705558,97	2277884,71	Метод спутниковых геодезических измерений (определений)	0,10	$M_t = \sqrt{m_0^2 + m_1^2}$
н634У	—	—	705549,34	2277890,52	Метод спутниковых геодезических измерений (определений)	0,10	$M_t = \sqrt{m_0^2 + m_1^2}$
н633У	—	—	705547,93	2277893,55	Метод спутниковых геодезических измерений (определений)	0,10	$M_t = \sqrt{m_0^2 + m_1^2}$
н1164У	—	—	705546,62	2277906,53	Метод спутниковых геодезических измерений (определений)	0,10	$M_t = \sqrt{m_0^2 + m_1^2}$
н1105У	—	—	705543,51	2277909,78	Метод спутниковых геодезических измерений (определений)	0,10	$M_t = \sqrt{m_0^2 + m_1^2}$
н1104У	—	—	705543,83	2277896,26	Метод спутниковых геодезических измерений (определений)	0,10	$M_t = \sqrt{m_0^2 + m_1^2}$
н1103У	—	—	705545,29	2277889,49	Метод спутниковых геодезических измерений (определений)	0,10	$M_t = \sqrt{m_0^2 + m_1^2}$
н680У	—	—	705546,56	2277887,76	Метод спутниковых геодезических измерений (определений)	0,10	$M_t = \sqrt{m_0^2 + m_1^2}$
н642У	—	—	705552,38	2277884,07	Метод спутниковых	0,10	$M_t = \sqrt{m_0^2 + m_1^2}$

КАРТА-ПЛАН ТЕРРИТОРИИ

Сведения об уточняемых земельных участках

					геодезических измерений (определений)		
н641У	—	—	705552,74	2277878,45	Метод спутниковых геодезических измерений (определений)	0,10	$M_t = \sqrt{m_0^2 + m_1^2}$
н640У	—	—	705556,63	2277870,27	Метод спутниковых геодезических измерений (определений)	0,10	$M_t = \sqrt{m_0^2 + m_1^2}$
н639У	—	—	705556,90	2277861,99	Метод спутниковых геодезических измерений (определений)	0,10	$M_t = \sqrt{m_0^2 + m_1^2}$
н650У	—	—	705559,00	2277838,53	Метод спутниковых геодезических измерений (определений)	0,10	$M_t = \sqrt{m_0^2 + m_1^2}$
н1165У	—	—	705558,45	2277835,17	Метод спутниковых геодезических измерений (определений)	0,10	$M_t = \sqrt{m_0^2 + m_1^2}$
н1166У	—	—	705559,67	2277826,39	Метод спутниковых геодезических измерений (определений)	0,10	$M_t = \sqrt{m_0^2 + m_1^2}$
н647У	—	—	705559,67	2277825,62	Метод спутниковых геодезических измерений (определений)	0,10	$M_t = \sqrt{m_0^2 + m_1^2}$
н1098У	—	—	705560,96	2277805,80	Метод спутниковых геодезических измерений (определений)	0,10	$M_t = \sqrt{m_0^2 + m_1^2}$

КАРТА-ПЛАН ТЕРРИТОРИИ

Сведения об уточняемых земельных участках

н1097У	—	—	705559,00	2277805,87	Метод спутниковых геодезических измерений (определений)	0,10	$M_t = \sqrt{m_0^2 + m_1^2}$
н1096У	—	—	705558,92	2277803,36	Метод спутниковых геодезических измерений (определений)	0,10	$M_t = \sqrt{m_0^2 + m_1^2}$
н1095У	—	—	705559,03	2277800,96	Метод спутниковых геодезических измерений (определений)	0,10	$M_t = \sqrt{m_0^2 + m_1^2}$
н1100У	—	—	705537,99	2277798,84	Метод спутниковых геодезических измерений (определений)	0,10	$M_t = \sqrt{m_0^2 + m_1^2}$
н658У	—	—	705531,25	2277798,44	Метод спутниковых геодезических измерений (определений)	0,10	$M_t = \sqrt{m_0^2 + m_1^2}$
н656У	—	—	705501,98	2277796,02	Метод спутниковых геодезических измерений (определений)	0,10	$M_t = \sqrt{m_0^2 + m_1^2}$
н664У	—	—	705500,23	2277798,28	Метод спутниковых геодезических измерений (определений)	0,10	$M_t = \sqrt{m_0^2 + m_1^2}$
н663У	—	—	705499,28	2277809,29	Метод спутниковых геодезических измерений (определений)	0,10	$M_t = \sqrt{m_0^2 + m_1^2}$
н668У	—	—	705499,09	2277812,89	Метод спутниковых геодезических измерений	0,10	$M_t = \sqrt{m_0^2 + m_1^2}$

КАРТА-ПЛАН ТЕРРИТОРИИ

Сведения об уточняемых земельных участках

					(определений)		
н1167У	—	—	705499,00	2277821,62	Метод спутниковых геодезических измерений (определений)	0,10	$M_t = \sqrt{m_0^2 + m_1^2}$
н671У	—	—	705497,99	2277833,70	Метод спутниковых геодезических измерений (определений)	0,10	$M_t = \sqrt{m_0^2 + m_1^2}$
н677У	—	—	705497,10	2277845,80	Метод спутниковых геодезических измерений (определений)	0,10	$M_t = \sqrt{m_0^2 + m_1^2}$
н1168У	—	—	705496,11	2277858,68	Метод спутниковых геодезических измерений (определений)	0,10	$M_t = \sqrt{m_0^2 + m_1^2}$
н683У	—	—	705495,38	2277870,98	Метод спутниковых геодезических измерений (определений)	0,10	$M_t = \sqrt{m_0^2 + m_1^2}$
н682У	—	—	705494,66	2277880,84	Метод спутниковых геодезических измерений (определений)	0,10	$M_t = \sqrt{m_0^2 + m_1^2}$
н681У	—	—	705494,59	2277890,87	Метод спутниковых геодезических измерений (определений)	0,10	$M_t = \sqrt{m_0^2 + m_1^2}$
н692У	—	—	705494,54	2277897,60	Метод спутниковых геодезических измерений (определений)	0,10	$M_t = \sqrt{m_0^2 + m_1^2}$
н526У	—	—	705489,53	2277895,78	Метод спутниковых	0,10	$M_t = \sqrt{m_0^2 + m_1^2}$

КАРТА-ПЛАН ТЕРРИТОРИИ

Сведения об уточняемых земельных участках

					геодезических измерений (определений)		
н1169У	—	—	705492,28	2277870,25	Метод спутниковых геодезических измерений (определений)	0,10	$M_t = \sqrt{m_0^2 + m_1^2}$
н1170У	—	—	705492,90	2277857,27	Метод спутниковых геодезических измерений (определений)	0,10	$M_t = \sqrt{m_0^2 + m_1^2}$
н699У	—	—	705493,56	2277845,69	Метод спутниковых геодезических измерений (определений)	0,10	$M_t = \sqrt{m_0^2 + m_1^2}$
н712У	—	—	705494,42	2277832,97	Метод спутниковых геодезических измерений (определений)	0,10	$M_t = \sqrt{m_0^2 + m_1^2}$
н1111У	—	—	705495,08	2277820,61	Метод спутниковых геодезических измерений (определений)	0,10	$M_t = \sqrt{m_0^2 + m_1^2}$
н703У	—	—	705495,94	2277809,26	Метод спутниковых геодезических измерений (определений)	0,10	$M_t = \sqrt{m_0^2 + m_1^2}$
н709У	—	—	705496,79	2277797,29	Метод спутниковых геодезических измерений (определений)	0,10	$M_t = \sqrt{m_0^2 + m_1^2}$
н708У	—	—	705495,82	2277795,82	Метод спутниковых геодезических измерений (определений)	0,10	$M_t = \sqrt{m_0^2 + m_1^2}$

КАРТА-ПЛАН ТЕРРИТОРИИ

Сведения об уточняемых земельных участках

н710У	—	—	705467,21	2277793,47	Метод спутниковых геодезических измерений (определений)	0,10	$M_t = \sqrt{m_0^2 + m_1^2}$
н1055У	—	—	705437,45	2277790,79	Метод спутниковых геодезических измерений (определений)	0,10	$M_t = \sqrt{m_0^2 + m_1^2}$
н1054У	—	—	705436,51	2277792,09	Метод спутниковых геодезических измерений (определений)	0,10	$M_t = \sqrt{m_0^2 + m_1^2}$
н713У	—	—	705435,84	2277804,08	Метод спутниковых геодезических измерений (определений)	0,10	$M_t = \sqrt{m_0^2 + m_1^2}$
н1171У	—	—	705435,29	2277816,61	Метод спутниковых геодезических измерений (определений)	0,10	$M_t = \sqrt{m_0^2 + m_1^2}$
н1115У	—	—	705434,73	2277828,28	Метод спутниковых геодезических измерений (определений)	0,10	$M_t = \sqrt{m_0^2 + m_1^2}$
н716У	—	—	705434,03	2277828,52	Метод спутниковых геодезических измерений (определений)	0,10	$M_t = \sqrt{m_0^2 + m_1^2}$
н714У	—	—	705433,87	2277840,71	Метод спутниковых геодезических измерений (определений)	0,10	$M_t = \sqrt{m_0^2 + m_1^2}$
н719У	—	—	705432,90	2277853,25	Метод спутниковых геодезических измерений	0,10	$M_t = \sqrt{m_0^2 + m_1^2}$

КАРТА-ПЛАН ТЕРРИТОРИИ

Сведения об уточняемых земельных участках

					(определений)		
н722У	—	—	705432,19	2277858,54	Метод спутниковых геодезических измерений (определений)	0,10	$M_t = \sqrt{m_0^2 + m_1^2}$
н721У	—	—	705431,87	2277866,81	Метод спутниковых геодезических измерений (определений)	0,10	$M_t = \sqrt{m_0^2 + m_1^2}$
н1172У	—	—	705431,94	2277887,45	Метод спутниковых геодезических измерений (определений)	0,10	$M_t = \sqrt{m_0^2 + m_1^2}$
н1173У	—	—	705431,97	2277895,25	Метод спутниковых геодезических измерений (определений)	0,10	$M_t = \sqrt{m_0^2 + m_1^2}$
н770У	—	—	705428,90	2277895,26	Метод спутниковых геодезических измерений (определений)	0,10	$M_t = \sqrt{m_0^2 + m_1^2}$
н762У	—	—	705428,25	2277895,08	Метод спутниковых геодезических измерений (определений)	0,10	$M_t = \sqrt{m_0^2 + m_1^2}$
н759У	—	—	705429,06	2277881,00	Метод спутниковых геодезических измерений (определений)	0,10	$M_t = \sqrt{m_0^2 + m_1^2}$
н1174У	—	—	705428,96	2277873,46	Метод спутниковых геодезических измерений (определений)	0,10	$M_t = \sqrt{m_0^2 + m_1^2}$
787	—	—	705428,93	2277865,91	—	0,10	—

КАРТА-ПЛАН ТЕРРИТОРИИ

Сведения об уточняемых земельных участках

н749У	—	—	705428,80	2277864,48	Метод спутниковых геодезических измерений (определений)	0,10	$M_t = \sqrt{m_0^2 + m_1^2}$
н748У	—	—	705429,40	2277851,98	Метод спутниковых геодезических измерений (определений)	0,10	$M_t = \sqrt{m_0^2 + m_1^2}$
н537У	—	—	705430,16	2277849,73	Метод спутниковых геодезических измерений (определений)	0,10	$M_t = \sqrt{m_0^2 + m_1^2}$
н740У	—	—	705430,54	2277840,92	Метод спутниковых геодезических измерений (определений)	0,10	$M_t = \sqrt{m_0^2 + m_1^2}$
н737У	—	—	705431,10	2277827,80	Метод спутниковых геодезических измерений (определений)	0,10	$M_t = \sqrt{m_0^2 + m_1^2}$
н736У	—	—	705431,78	2277815,26	Метод спутниковых геодезических измерений (определений)	0,10	$M_t = \sqrt{m_0^2 + m_1^2}$
н729У	—	—	705432,39	2277804,01	Метод спутниковых геодезических измерений (определений)	0,10	$M_t = \sqrt{m_0^2 + m_1^2}$
н727У	—	—	705433,25	2277793,36	Метод спутниковых геодезических измерений (определений)	0,10	$M_t = \sqrt{m_0^2 + m_1^2}$
н726У	—	—	705431,14	2277790,50	Метод спутниковых геодезических измерений	0,10	$M_t = \sqrt{m_0^2 + m_1^2}$

КАРТА-ПЛАН ТЕРРИТОРИИ

Сведения об уточняемых земельных участках

					(определений)		
н725У	—	—	705400,29	2277787,83	Метод спутниковых геодезических измерений (определений)	0,10	$M_t = \sqrt{m_0^2 + m_1^2}$
н735У	—	—	705399,67	2277788,76	Метод спутниковых геодезических измерений (определений)	0,10	$M_t = \sqrt{m_0^2 + m_1^2}$
н734У	—	—	705398,42	2277800,76	Метод спутниковых геодезических измерений (определений)	0,10	$M_t = \sqrt{m_0^2 + m_1^2}$
н543У	—	—	705391,99	2277803,02	Метод спутниковых геодезических измерений (определений)	0,10	$M_t = \sqrt{m_0^2 + m_1^2}$
н542У	—	—	705386,49	2277810,53	Метод спутниковых геодезических измерений (определений)	0,10	$M_t = \sqrt{m_0^2 + m_1^2}$
н739У	—	—	705386,54	2277812,90	Метод спутниковых геодезических измерений (определений)	0,10	$M_t = \sqrt{m_0^2 + m_1^2}$
н738У	—	—	705386,30	2277825,38	Метод спутниковых геодезических измерений (определений)	0,10	$M_t = \sqrt{m_0^2 + m_1^2}$
н746У	—	—	705384,62	2277825,29	Метод спутниковых геодезических измерений (определений)	0,10	$M_t = \sqrt{m_0^2 + m_1^2}$
н745У	—	—	705384,60	2277837,18	Метод спутниковых	0,10	$M_t = \sqrt{m_0^2 + m_1^2}$

КАРТА-ПЛАН ТЕРРИТОРИИ

Сведения об уточняемых земельных участках

					геодезических измерений (определений)		
н744У	—	—	705385,39	2277837,73	Метод спутниковых геодезических измерений (определений)	0,10	$M_t = \sqrt{m_0^2 + m_1^2}$
н755У	—	—	705385,47	2277848,90	Метод спутниковых геодезических измерений (определений)	0,10	$M_t = \sqrt{m_0^2 + m_1^2}$
н754У	—	—	705384,39	2277848,76	Метод спутниковых геодезических измерений (определений)	0,10	$M_t = \sqrt{m_0^2 + m_1^2}$
н753У	—	—	705384,54	2277861,60	Метод спутниковых геодезических измерений (определений)	0,10	$M_t = \sqrt{m_0^2 + m_1^2}$
н1175У	—	—	705384,51	2277869,50	Метод спутниковых геодезических измерений (определений)	0,10	$M_t = \sqrt{m_0^2 + m_1^2}$
н761У	—	—	705384,51	2277876,67	Метод спутниковых геодезических измерений (определений)	0,10	$M_t = \sqrt{m_0^2 + m_1^2}$
н769У	—	—	705385,28	2277894,03	Метод спутниковых геодезических измерений (определений)	0,10	$M_t = \sqrt{m_0^2 + m_1^2}$
802	—	—	705384,78	2277894,78	—	0,10	—
н1176У	—	—	705388,21	2277905,28	Метод спутниковых геодезических измерений	0,10	$M_t = \sqrt{m_0^2 + m_1^2}$

КАРТА-ПЛАН ТЕРРИТОРИИ

Сведения об уточняемых земельных участках

					(определений)		
н1177У	—	—	705388,11	2277916,42	Метод спутниковых геодезических измерений (определений)	0,10	$M_t = \sqrt{m_0^2 + m_1^2}$
н1178У	—	—	705386,54	2277922,26	Метод спутниковых геодезических измерений (определений)	0,10	$M_t = \sqrt{m_0^2 + m_1^2}$
н1180У	—	—	705383,24	2277926,26	Метод спутниковых геодезических измерений (определений)	0,10	$M_t = \sqrt{m_0^2 + m_1^2}$
н1181У	—	—	705366,66	2277926,71	Метод спутниковых геодезических измерений (определений)	0,10	$M_t = \sqrt{m_0^2 + m_1^2}$
н1182У	—	—	705354,96	2277927,08	Метод спутниковых геодезических измерений (определений)	0,10	$M_t = \sqrt{m_0^2 + m_1^2}$
н1183У	—	—	705349,69	2277929,17	Метод спутниковых геодезических измерений (определений)	0,10	$M_t = \sqrt{m_0^2 + m_1^2}$
н1184У	—	—	705342,93	2277936,42	Метод спутниковых геодезических измерений (определений)	0,10	$M_t = \sqrt{m_0^2 + m_1^2}$
н343У	—	—	705339,11	2277933,88	Метод спутниковых геодезических измерений (определений)	0,10	$M_t = \sqrt{m_0^2 + m_1^2}$
н342У	—	—	705346,82	2277924,70	Метод спутниковых	0,10	$M_t = \sqrt{m_0^2 + m_1^2}$

КАРТА-ПЛАН ТЕРРИТОРИИ

Сведения об уточняемых земельных участках

					геодезических измерений (определений)		
н1231У	—	—	705347,68	2277917,53	Метод спутниковых геодезических измерений (определений)	0,10	$M_t = \sqrt{m_0^2 + m_1^2}$
н1232У	—	—	705348,34	2277903,77	Метод спутниковых геодезических измерений (определений)	0,10	$M_t = \sqrt{m_0^2 + m_1^2}$
н1233У	—	—	705349,90	2277903,88	Метод спутниковых геодезических измерений (определений)	0,10	$M_t = \sqrt{m_0^2 + m_1^2}$
н1234У	—	—	705350,68	2277902,93	Метод спутниковых геодезических измерений (определений)	0,10	$M_t = \sqrt{m_0^2 + m_1^2}$
н1235У	—	—	705351,52	2277886,55	Метод спутниковых геодезических измерений (определений)	0,10	$M_t = \sqrt{m_0^2 + m_1^2}$
н1236У	—	—	705348,68	2277886,33	Метод спутниковых геодезических измерений (определений)	0,10	$M_t = \sqrt{m_0^2 + m_1^2}$
н1237У	—	—	705348,60	2277885,52	Метод спутниковых геодезических измерений (определений)	0,10	$M_t = \sqrt{m_0^2 + m_1^2}$
н1238У	—	—	705344,92	2277885,08	Метод спутниковых геодезических измерений (определений)	0,10	$M_t = \sqrt{m_0^2 + m_1^2}$

КАРТА-ПЛАН ТЕРРИТОРИИ

Сведения об уточняемых земельных участках

н1239У	—	—	705344,81	2277865,80	Метод спутниковых геодезических измерений (определений)	0,10	$M_t = \sqrt{m_0^2 + m_1^2}$
н1240У	—	—	705348,71	2277866,24	Метод спутниковых геодезических измерений (определений)	0,10	$M_t = \sqrt{m_0^2 + m_1^2}$
н1241У	—	—	705348,82	2277856,66	Метод спутниковых геодезических измерений (определений)	0,10	$M_t = \sqrt{m_0^2 + m_1^2}$
н1242У	—	—	705346,92	2277856,43	Метод спутниковых геодезических измерений (определений)	0,10	$M_t = \sqrt{m_0^2 + m_1^2}$
н1243У	—	—	705347,23	2277846,60	Метод спутниковых геодезических измерений (определений)	0,10	$M_t = \sqrt{m_0^2 + m_1^2}$
н1244У	—	—	705345,34	2277846,27	Метод спутниковых геодезических измерений (определений)	0,10	$M_t = \sqrt{m_0^2 + m_1^2}$
н1245У	—	—	705345,34	2277841,42	Метод спутниковых геодезических измерений (определений)	0,10	$M_t = \sqrt{m_0^2 + m_1^2}$
н1246У	—	—	705351,46	2277841,08	Метод спутниковых геодезических измерений (определений)	0,10	$M_t = \sqrt{m_0^2 + m_1^2}$
н1247У	—	—	705351,19	2277836,24	Метод спутниковых геодезических измерений	0,10	$M_t = \sqrt{m_0^2 + m_1^2}$

КАРТА-ПЛАН ТЕРРИТОРИИ

Сведения об уточняемых земельных участках

					(определений)		
н1248У	—	—	705345,95	2277836,40	Метод спутниковых геодезических измерений (определений)	0,10	$M_t = \sqrt{m_0^2 + m_1^2}$
н1249У	—	—	705345,78	2277806,82	Метод спутниковых геодезических измерений (определений)	0,10	$M_t = \sqrt{m_0^2 + m_1^2}$
н1250У	—	—	705351,19	2277806,54	Метод спутниковых геодезических измерений (определений)	0,10	$M_t = \sqrt{m_0^2 + m_1^2}$
н1251У	—	—	705351,13	2277802,91	Метод спутниковых геодезических измерений (определений)	0,10	$M_t = \sqrt{m_0^2 + m_1^2}$
н1252У	—	—	705347,34	2277802,08	Метод спутниковых геодезических измерений (определений)	0,10	$M_t = \sqrt{m_0^2 + m_1^2}$
н1253У	—	—	705347,51	2277794,72	Метод спутниковых геодезических измерений (определений)	0,10	$M_t = \sqrt{m_0^2 + m_1^2}$
н1254У	—	—	705349,40	2277794,72	Метод спутниковых геодезических измерений (определений)	0,10	$M_t = \sqrt{m_0^2 + m_1^2}$
н1255У	—	—	705350,02	2277786,92	Метод спутниковых геодезических измерений (определений)	0,10	$M_t = \sqrt{m_0^2 + m_1^2}$
н274У	—	—	705336,55	2277785,95	Метод спутниковых	0,10	$M_t = \sqrt{m_0^2 + m_1^2}$

КАРТА-ПЛАН ТЕРРИТОРИИ

Сведения об уточняемых земельных участках

					геодезических измерений (определений)		
н281У	—	—	705327,67	2277786,73	Метод спутниковых геодезических измерений (определений)	0,10	$M_t = \sqrt{m_0^2 + m_1^2}$
н264У	—	—	705307,59	2277785,09	Метод спутниковых геодезических измерений (определений)	0,10	$M_t = \sqrt{m_0^2 + m_1^2}$
н263У	—	—	705300,33	2277783,81	Метод спутниковых геодезических измерений (определений)	0,10	$M_t = \sqrt{m_0^2 + m_1^2}$
н273У	—	—	705289,12	2277783,21	Метод спутниковых геодезических измерений (определений)	0,10	$M_t = \sqrt{m_0^2 + m_1^2}$
н272У	—	—	705286,94	2277783,40	Метод спутниковых геодезических измерений (определений)	0,10	$M_t = \sqrt{m_0^2 + m_1^2}$
н271У	—	—	705279,52	2277785,02	Метод спутниковых геодезических измерений (определений)	0,10	$M_t = \sqrt{m_0^2 + m_1^2}$
н270У	—	—	705265,11	2277789,67	Метод спутниковых геодезических измерений (определений)	0,10	$M_t = \sqrt{m_0^2 + m_1^2}$
н268У	—	—	705267,88	2277800,68	Метод спутниковых геодезических измерений (определений)	0,10	$M_t = \sqrt{m_0^2 + m_1^2}$

КАРТА-ПЛАН ТЕРРИТОРИИ

Сведения об уточняемых земельных участках

н1070У	—	—	705270,27	2277811,50	Метод спутниковых геодезических измерений (определений)	0,10	$M_t = \sqrt{m_0^2 + m_1^2}$
н301У	—	—	705273,39	2277828,23	Метод спутниковых геодезических измерений (определений)	0,10	$M_t = \sqrt{m_0^2 + m_1^2}$
н300У	—	—	705275,39	2277836,58	Метод спутниковых геодезических измерений (определений)	0,10	$M_t = \sqrt{m_0^2 + m_1^2}$
н309У	—	—	705276,63	2277845,35	Метод спутниковых геодезических измерений (определений)	0,10	$M_t = \sqrt{m_0^2 + m_1^2}$
н1179У	—	—	705278,69	2277854,51	Метод спутниковых геодезических измерений (определений)	0,10	$M_t = \sqrt{m_0^2 + m_1^2}$
н320У	—	—	705280,29	2277863,78	Метод спутниковых геодезических измерений (определений)	0,10	$M_t = \sqrt{m_0^2 + m_1^2}$
н325У	—	—	705282,27	2277874,81	Метод спутниковых геодезических измерений (определений)	0,10	$M_t = \sqrt{m_0^2 + m_1^2}$
н332У	—	—	705284,49	2277883,99	Метод спутниковых геодезических измерений (определений)	0,10	$M_t = \sqrt{m_0^2 + m_1^2}$
н331У	—	—	705284,47	2277886,21	Метод спутниковых геодезических измерений	0,10	$M_t = \sqrt{m_0^2 + m_1^2}$

КАРТА-ПЛАН ТЕРРИТОРИИ

Сведения об уточняемых земельных участках

					(определений)		
н198У	—	—	705287,22	2277897,28	Метод спутниковых геодезических измерений (определений)	0,10	$M_t = \sqrt{m_0^2 + m_1^2}$
н1185У	—	—	705286,67	2277897,64	Метод спутниковых геодезических измерений (определений)	0,10	$M_t = \sqrt{m_0^2 + m_1^2}$
н197У	—	—	705286,12	2277898,00	Метод спутниковых геодезических измерений (определений)	0,10	$M_t = \sqrt{m_0^2 + m_1^2}$
н1186У	—	—	705280,10	2277899,75	Метод спутниковых геодезических измерений (определений)	0,10	$M_t = \sqrt{m_0^2 + m_1^2}$
н192У	—	—	705279,44	2277899,19	Метод спутниковых геодезических измерений (определений)	0,10	$M_t = \sqrt{m_0^2 + m_1^2}$
н191У	—	—	705274,66	2277900,63	Метод спутниковых геодезических измерений (определений)	0,10	$M_t = \sqrt{m_0^2 + m_1^2}$
н190У	—	—	705273,48	2277900,63	Метод спутниковых геодезических измерений (определений)	0,10	$M_t = \sqrt{m_0^2 + m_1^2}$
н1187У	—	—	705268,18	2277902,52	Метод спутниковых геодезических измерений (определений)	0,10	$M_t = \sqrt{m_0^2 + m_1^2}$
н185У	—	—	705259,81	2277905,28	Метод спутниковых	0,10	$M_t = \sqrt{m_0^2 + m_1^2}$

КАРТА-ПЛАН ТЕРРИТОРИИ

Сведения об уточняемых земельных участках

					геодезических измерений (определений)		
н168У	—	—	705251,24	2277908,42	Метод спутниковых геодезических измерений (определений)	0,10	$M_t = \sqrt{m_0^2 + m_1^2}$
н172У	—	—	705245,04	2277910,44	Метод спутниковых геодезических измерений (определений)	0,10	$M_t = \sqrt{m_0^2 + m_1^2}$
н171У	—	—	705243,82	2277910,26	Метод спутниковых геодезических измерений (определений)	0,10	$M_t = \sqrt{m_0^2 + m_1^2}$
н162У	—	—	705239,64	2277912,00	Метод спутниковых геодезических измерений (определений)	0,10	$M_t = \sqrt{m_0^2 + m_1^2}$
н159У	—	—	705227,41	2277916,19	Метод спутниковых геодезических измерений (определений)	0,10	$M_t = \sqrt{m_0^2 + m_1^2}$
н1188У	—	—	705217,40	2277919,25	Метод спутниковых геодезических измерений (определений)	0,10	$M_t = \sqrt{m_0^2 + m_1^2}$
н155У	—	—	705205,78	2277922,87	Метод спутниковых геодезических измерений (определений)	0,10	$M_t = \sqrt{m_0^2 + m_1^2}$
н154У	—	—	705192,67	2277927,02	Метод спутниковых геодезических измерений (определений)	0,10	$M_t = \sqrt{m_0^2 + m_1^2}$

КАРТА-ПЛАН ТЕРРИТОРИИ

Сведения об уточняемых земельных участках

н153У	—	—	705212,21	2277966,71	Метод спутниковых геодезических измерений (определений)	0,10	$M_t = \sqrt{m_0^2 + m_1^2}$
н146У	—	—	705202,21	2277965,37	Метод спутниковых геодезических измерений (определений)	0,10	$M_t = \sqrt{m_0^2 + m_1^2}$
н145У	—	—	705200,61	2277960,03	Метод спутниковых геодезических измерений (определений)	0,10	$M_t = \sqrt{m_0^2 + m_1^2}$
н140У	—	—	705193,32	2277944,07	Метод спутниковых геодезических измерений (определений)	0,10	$M_t = \sqrt{m_0^2 + m_1^2}$
н1189У	—	—	705191,57	2277941,83	Метод спутниковых геодезических измерений (определений)	0,10	$M_t = \sqrt{m_0^2 + m_1^2}$
н1190У	—	—	705189,86	2277938,35	Метод спутниковых геодезических измерений (определений)	0,10	$M_t = \sqrt{m_0^2 + m_1^2}$
н132У	—	—	705187,21	2277933,00	Метод спутниковых геодезических измерений (определений)	0,10	$M_t = \sqrt{m_0^2 + m_1^2}$
н131У	—	—	705184,93	2277928,56	Метод спутниковых геодезических измерений (определений)	0,10	$M_t = \sqrt{m_0^2 + m_1^2}$
н130У	—	—	705181,59	2277922,30	Метод спутниковых геодезических измерений	0,10	$M_t = \sqrt{m_0^2 + m_1^2}$

КАРТА-ПЛАН ТЕРРИТОРИИ

Сведения об уточняемых земельных участках

					(определений)		
н1191У	—	—	705181,68	2277922,27	Метод спутниковых геодезических измерений (определений)	0,10	$M_t = \sqrt{m_0^2 + m_1^2}$
н1192У	—	—	705181,54	2277922,11	Метод спутниковых геодезических измерений (определений)	0,10	$M_t = \sqrt{m_0^2 + m_1^2}$
н1193У	—	—	705176,05	2277914,48	Метод спутниковых геодезических измерений (определений)	0,10	$M_t = \sqrt{m_0^2 + m_1^2}$
н1194У	—	—	705165,51	2277903,34	Метод спутниковых геодезических измерений (определений)	0,10	$M_t = \sqrt{m_0^2 + m_1^2}$
н1195У	—	—	705153,88	2277894,99	Метод спутниковых геодезических измерений (определений)	0,10	$M_t = \sqrt{m_0^2 + m_1^2}$
н1196У	—	—	705148,81	2277892,21	Метод спутниковых геодезических измерений (определений)	0,10	$M_t = \sqrt{m_0^2 + m_1^2}$
н1197У	—	—	705142,75	2277893,90	Метод спутниковых геодезических измерений (определений)	0,10	$M_t = \sqrt{m_0^2 + m_1^2}$
н1198У	—	—	705135,69	2277900,66	Метод спутниковых геодезических измерений (определений)	0,10	$M_t = \sqrt{m_0^2 + m_1^2}$
н1199У	—	—	705123,66	2277913,09	Метод спутниковых	0,10	$M_t = \sqrt{m_0^2 + m_1^2}$

КАРТА-ПЛАН ТЕРРИТОРИИ

Сведения об уточняемых земельных участках

					геодезических измерений (определений)		
н1200У	—	—	705115,51	2277921,64	Метод спутниковых геодезических измерений (определений)	0,10	$M_t = \sqrt{m_0^2 + m_1^2}$
н1201У	—	—	705110,74	2277916,37	Метод спутниковых геодезических измерений (определений)	0,10	$M_t = \sqrt{m_0^2 + m_1^2}$
н1202У	—	—	705140,16	2277884,16	Метод спутниковых геодезических измерений (определений)	0,10	$M_t = \sqrt{m_0^2 + m_1^2}$
н1203У	—	—	705143,34	2277876,50	Метод спутниковых геодезических измерений (определений)	0,10	$M_t = \sqrt{m_0^2 + m_1^2}$
н1204У	—	—	705140,46	2277871,24	Метод спутниковых геодезических измерений (определений)	0,10	$M_t = \sqrt{m_0^2 + m_1^2}$
н1205У	—	—	705145,43	2277868,15	Метод спутниковых геодезических измерений (определений)	0,10	$M_t = \sqrt{m_0^2 + m_1^2}$
н1206У	—	—	705147,52	2277872,93	Метод спутниковых геодезических измерений (определений)	0,10	$M_t = \sqrt{m_0^2 + m_1^2}$
н1207У	—	—	705155,19	2277861,63	Метод спутниковых геодезических измерений (определений)	0,10	$M_t = \sqrt{m_0^2 + m_1^2}$

КАРТА-ПЛАН ТЕРРИТОРИИ

Сведения об уточняемых земельных участках

н1208У	—	—	705154,82	2277861,49	Метод спутниковых геодезических измерений (определений)	0,10	$M_t = \sqrt{m_0^2 + m_1^2}$
н1209У	—	—	705168,64	2277846,38	Метод спутниковых геодезических измерений (определений)	0,10	$M_t = \sqrt{m_0^2 + m_1^2}$
н89У	—	—	705198,32	2277817,32	Метод спутниковых геодезических измерений (определений)	0,10	$M_t = \sqrt{m_0^2 + m_1^2}$
н88У	—	—	705208,32	2277807,73	Метод спутниковых геодезических измерений (определений)	0,10	$M_t = \sqrt{m_0^2 + m_1^2}$
н87У	—	—	705221,85	2277797,55	Метод спутниковых геодезических измерений (определений)	0,10	$M_t = \sqrt{m_0^2 + m_1^2}$
н84У	—	—	705230,76	2277794,27	Метод спутниковых геодезических измерений (определений)	0,10	$M_t = \sqrt{m_0^2 + m_1^2}$
н82У	—	—	705257,39	2277782,44	Метод спутниковых геодезических измерений (определений)	0,10	$M_t = \sqrt{m_0^2 + m_1^2}$
н81У	—	—	705278,70	2277774,89	Метод спутниковых геодезических измерений (определений)	0,10	$M_t = \sqrt{m_0^2 + m_1^2}$
н80У	—	—	705285,37	2277769,62	Метод спутниковых геодезических измерений	0,10	$M_t = \sqrt{m_0^2 + m_1^2}$

КАРТА-ПЛАН ТЕРРИТОРИИ

Сведения об уточняемых земельных участках

					(определений)		
н78У	—	—	705287,09	2277758,96	Метод спутниковых геодезических измерений (определений)	0,10	$M_t = \sqrt{m_0^2 + m_1^2}$
н75У	—	—	705289,69	2277742,78	Метод спутниковых геодезических измерений (определений)	0,10	$M_t = \sqrt{m_0^2 + m_1^2}$
н1210У	—	—	705292,86	2277720,50	Метод спутниковых геодезических измерений (определений)	0,10	$M_t = \sqrt{m_0^2 + m_1^2}$
н1211У	—	—	705295,73	2277719,32	Метод спутниковых геодезических измерений (определений)	0,10	$M_t = \sqrt{m_0^2 + m_1^2}$
н1212У	—	—	705296,04	2277703,42	Метод спутниковых геодезических измерений (определений)	0,10	$M_t = \sqrt{m_0^2 + m_1^2}$
н1213У	—	—	705297,69	2277703,56	Метод спутниковых геодезических измерений (определений)	0,10	$M_t = \sqrt{m_0^2 + m_1^2}$
н126У	—	—	705297,65	2277704,05	Метод спутниковых геодезических измерений (определений)	0,10	$M_t = \sqrt{m_0^2 + m_1^2}$
н121У	—	—	705302,38	2277704,25	Метод спутниковых геодезических измерений (определений)	0,10	$M_t = \sqrt{m_0^2 + m_1^2}$
н120У	—	—	705302,34	2277705,40	Метод спутниковых	0,10	$M_t = \sqrt{m_0^2 + m_1^2}$

КАРТА-ПЛАН ТЕРРИТОРИИ

Сведения об уточняемых земельных участках

					геодезических измерений (определений)		
н1214У	—	—	705302,28	2277717,21	Метод спутниковых геодезических измерений (определений)	0,10	$M_t = \sqrt{m_0^2 + m_1^2}$
н107У	—	—	705301,04	2277717,17	Метод спутниковых геодезических измерений (определений)	0,10	$M_t = \sqrt{m_0^2 + m_1^2}$
н1215У	—	—	705300,59	2277727,89	Метод спутниковых геодезических измерений (определений)	0,10	$M_t = \sqrt{m_0^2 + m_1^2}$
н106У	—	—	705300,27	2277727,86	Метод спутниковых геодезических измерений (определений)	0,10	$M_t = \sqrt{m_0^2 + m_1^2}$
н100У	—	—	705298,24	2277752,46	Метод спутниковых геодезических измерений (определений)	0,10	$M_t = \sqrt{m_0^2 + m_1^2}$
н99У	—	—	705297,74	2277760,35	Метод спутниковых геодезических измерений (определений)	0,10	$M_t = \sqrt{m_0^2 + m_1^2}$
н98У	—	—	705297,51	2277764,63	Метод спутниковых геодезических измерений (определений)	0,10	$M_t = \sqrt{m_0^2 + m_1^2}$
н1062У	—	—	705296,05	2277776,84	Метод спутниковых геодезических измерений (определений)	0,10	$M_t = \sqrt{m_0^2 + m_1^2}$

КАРТА-ПЛАН ТЕРРИТОРИИ

Сведения об уточняемых земельных участках

н1061У	—	—	705328,90	2277779,96	Метод спутниковых геодезических измерений (определений)	0,10	$M_t = \sqrt{m_0^2 + m_1^2}$
н1060У	—	—	705350,63	2277780,44	Метод спутниковых геодезических измерений (определений)	0,10	$M_t = \sqrt{m_0^2 + m_1^2}$
н95У	—	—	705350,54	2277767,65	Метод спутниковых геодезических измерений (определений)	0,10	$M_t = \sqrt{m_0^2 + m_1^2}$
н1256У	—	—	705350,82	2277756,08	Метод спутниковых геодезических измерений (определений)	0,10	$M_t = \sqrt{m_0^2 + m_1^2}$
н94У	—	—	705350,74	2277755,98	Метод спутниковых геодезических измерений (определений)	0,10	$M_t = \sqrt{m_0^2 + m_1^2}$
н105У	—	—	705353,36	2277732,93	Метод спутниковых геодезических измерений (определений)	0,10	$M_t = \sqrt{m_0^2 + m_1^2}$
н1257У	—	—	705354,39	2277713,29	Метод спутниковых геодезических измерений (определений)	0,10	$M_t = \sqrt{m_0^2 + m_1^2}$
н118У	—	—	705354,16	2277712,12	Метод спутниковых геодезических измерений (определений)	0,10	$M_t = \sqrt{m_0^2 + m_1^2}$
н117У	—	—	705353,92	2277706,63	Метод спутниковых геодезических измерений	0,10	$M_t = \sqrt{m_0^2 + m_1^2}$

КАРТА-ПЛАН ТЕРРИТОРИИ

Сведения об уточняемых земельных участках

					(определений)		
н116У	—	—	705353,69	2277703,39	Метод спутниковых геодезических измерений (определений)	0,10	$M_t = \sqrt{m_0^2 + m_1^2}$
н125У	—	—	705353,41	2277694,00	Метод спутниковых геодезических измерений (определений)	0,10	$M_t = \sqrt{m_0^2 + m_1^2}$
н129У	—	—	705304,06	2277693,73	Метод спутниковых геодезических измерений (определений)	0,10	$M_t = \sqrt{m_0^2 + m_1^2}$
н128У	—	—	705298,74	2277691,86	Метод спутниковых геодезических измерений (определений)	0,10	$M_t = \sqrt{m_0^2 + m_1^2}$
н54У	—	—	705298,88	2277677,37	Метод спутниковых геодезических измерений (определений)	0,10	$M_t = \sqrt{m_0^2 + m_1^2}$
н49У	—	—	705299,54	2277664,78	Метод спутниковых геодезических измерений (определений)	0,10	$M_t = \sqrt{m_0^2 + m_1^2}$
н46У	—	—	705300,02	2277649,35	Метод спутниковых геодезических измерений (определений)	0,10	$M_t = \sqrt{m_0^2 + m_1^2}$
н45У	—	—	705300,26	2277641,58	Метод спутниковых геодезических измерений (определений)	0,10	$M_t = \sqrt{m_0^2 + m_1^2}$
н44У	—	—	705299,64	2277641,57	Метод спутниковых	0,10	$M_t = \sqrt{m_0^2 + m_1^2}$

КАРТА-ПЛАН ТЕРРИТОРИИ

Сведения об уточняемых земельных участках

					геодезических измерений (определений)		
н43У	—	—	705299,91	2277630,07	Метод спутниковых геодезических измерений (определений)	0,10	$M_t = \sqrt{m_0^2 + m_1^2}$
н1119У	—	—	705300,00	2277609,22	Метод спутниковых геодезических измерений (определений)	0,10	$M_t = \sqrt{m_0^2 + m_1^2}$
н7У	—	—	705305,62	2277610,79	Метод спутниковых геодезических измерений (определений)	0,10	$M_t = \sqrt{m_0^2 + m_1^2}$
н6У	—	—	705305,52	2277622,84	Метод спутниковых геодезических измерений (определений)	0,10	$M_t = \sqrt{m_0^2 + m_1^2}$
н5У	—	—	705304,96	2277631,24	Метод спутниковых геодезических измерений (определений)	0,10	$M_t = \sqrt{m_0^2 + m_1^2}$
н15У	—	—	705305,17	2277645,56	Метод спутниковых геодезических измерений (определений)	0,10	$M_t = \sqrt{m_0^2 + m_1^2}$
н23У	—	—	705305,31	2277654,95	Метод спутниковых геодезических измерений (определений)	0,10	$M_t = \sqrt{m_0^2 + m_1^2}$
н33У	—	—	705305,43	2277662,95	Метод спутниковых геодезических измерений (определений)	0,10	$M_t = \sqrt{m_0^2 + m_1^2}$

КАРТА-ПЛАН ТЕРРИТОРИИ

Сведения об уточняемых земельных участках

н1216У	—	—	705305,52	2277672,33	Метод спутниковых геодезических измерений (определений)	0,10	$M_t = \sqrt{m_0^2 + m_1^2}$
н42У	—	—	705305,71	2277682,17	Метод спутниковых геодезических измерений (определений)	0,10	$M_t = \sqrt{m_0^2 + m_1^2}$
н41У	—	—	705307,83	2277683,85	Метод спутниковых геодезических измерений (определений)	0,10	$M_t = \sqrt{m_0^2 + m_1^2}$
н40У	—	—	705326,75	2277684,46	Метод спутниковых геодезических измерений (определений)	0,10	$M_t = \sqrt{m_0^2 + m_1^2}$
н1217У	—	—	705345,99	2277684,26	Метод спутниковых геодезических измерений (определений)	0,10	$M_t = \sqrt{m_0^2 + m_1^2}$
н1218У	—	—	705353,43	2277684,34	Метод спутниковых геодезических измерений (определений)	0,10	$M_t = \sqrt{m_0^2 + m_1^2}$
н1219У	—	—	705353,43	2277684,34	Метод спутниковых геодезических измерений (определений)	0,10	$M_t = \sqrt{m_0^2 + m_1^2}$
н1220У	—	—	705353,43	2277684,34	Метод спутниковых геодезических измерений (определений)	0,10	$M_t = \sqrt{m_0^2 + m_1^2}$
н1222У	—	—	705354,84	2277684,36	Метод спутниковых геодезических измерений	0,10	$M_t = \sqrt{m_0^2 + m_1^2}$

КАРТА-ПЛАН ТЕРРИТОРИИ

Сведения об уточняемых земельных участках

					(определений)		
37	—	—	705354,87	2277684,19	—	0,10	—
н38У	—	—	705355,03	2277684,36	Метод спутниковых геодезических измерений (определений)	0,10	$M_t = \sqrt{m_0^2 + m_1^2}$
н1221У	—	—	705355,33	2277684,25	Метод спутниковых геодезических измерений (определений)	0,10	$M_t = \sqrt{m_0^2 + m_1^2}$
н1258У	—	—	705355,73	2277678,29	Метод спутниковых геодезических измерений (определений)	0,10	$M_t = \sqrt{m_0^2 + m_1^2}$
н1278У	—	—	705356,42	2277677,15	Метод спутниковых геодезических измерений (определений)	0,10	$M_t = \sqrt{m_0^2 + m_1^2}$
н1279У	—	—	705359,43	2277677,10	Метод спутниковых геодезических измерений (определений)	0,10	$M_t = \sqrt{m_0^2 + m_1^2}$
н1280У	—	—	705359,49	2277672,42	Метод спутниковых геодезических измерений (определений)	0,10	$M_t = \sqrt{m_0^2 + m_1^2}$
н1281У	—	—	705360,10	2277671,86	Метод спутниковых геодезических измерений (определений)	0,10	$M_t = \sqrt{m_0^2 + m_1^2}$
н1297У	—	—	705366,90	2277671,75	Метод спутниковых геодезических измерений (определений)	0,10	$M_t = \sqrt{m_0^2 + m_1^2}$

КАРТА-ПЛАН ТЕРРИТОРИИ

Сведения об уточняемых земельных участках

н1298У	—	—	705366,62	2277662,67	Метод спутниковых геодезических измерений (определений)	0,10	$M_t = \sqrt{m_0^2 + m_1^2}$
н1299У	—	—	705360,99	2277662,83	Метод спутниковых геодезических измерений (определений)	0,10	$M_t = \sqrt{m_0^2 + m_1^2}$
н1300У	—	—	705360,71	2277653,30	Метод спутниковых геодезических измерений (определений)	0,10	$M_t = \sqrt{m_0^2 + m_1^2}$
н1301У	—	—	705362,86	2277652,55	Метод спутниковых геодезических измерений (определений)	0,10	$M_t = \sqrt{m_0^2 + m_1^2}$
н19У	—	—	705374,42	2277652,13	Метод спутниковых геодезических измерений (определений)	0,10	$M_t = \sqrt{m_0^2 + m_1^2}$
н1302У	—	—	705373,75	2277643,66	Метод спутниковых геодезических измерений (определений)	0,10	$M_t = \sqrt{m_0^2 + m_1^2}$
н1139У	—	—	705406,23	2277667,35	Метод спутниковых геодезических измерений (определений)	0,10	$M_t = \sqrt{m_0^2 + m_1^2}$
н561У	—	—	705411,34	2277667,37	Метод спутниковых геодезических измерений (определений)	0,10	$M_t = \sqrt{m_0^2 + m_1^2}$
н560У	—	—	705409,31	2277671,45	Метод спутниковых геодезических измерений	0,10	$M_t = \sqrt{m_0^2 + m_1^2}$

КАРТА-ПЛАН ТЕРРИТОРИИ

Сведения об уточняемых земельных участках

					(определений)		
н559У	—	—	705404,18	2277689,48	Метод спутниковых геодезических измерений (определений)	0,10	$M_t = \sqrt{m_0^2 + m_1^2}$
н565У	—	—	705400,94	2277708,63	Метод спутниковых геодезических измерений (определений)	0,10	$M_t = \sqrt{m_0^2 + m_1^2}$
н567У	—	—	705398,24	2277722,19	Метод спутниковых геодезических измерений (определений)	0,10	$M_t = \sqrt{m_0^2 + m_1^2}$
н571У	—	—	705395,94	2277732,62	Метод спутниковых геодезических измерений (определений)	0,10	$M_t = \sqrt{m_0^2 + m_1^2}$
н575У	—	—	705393,95	2277745,23	Метод спутниковых геодезических измерений (определений)	0,10	$M_t = \sqrt{m_0^2 + m_1^2}$
н578У	—	—	705391,37	2277758,39	Метод спутниковых геодезических измерений (определений)	0,10	$M_t = \sqrt{m_0^2 + m_1^2}$
н583У	—	—	705389,00	2277768,83	Метод спутниковых геодезических измерений (определений)	0,10	$M_t = \sqrt{m_0^2 + m_1^2}$
н582У	—	—	705385,85	2277781,61	Метод спутниковых геодезических измерений (определений)	0,10	$M_t = \sqrt{m_0^2 + m_1^2}$
н581У	—	—	705432,97	2277785,21	Метод спутниковых	0,10	$M_t = \sqrt{m_0^2 + m_1^2}$

КАРТА-ПЛАН ТЕРРИТОРИИ

Сведения об уточняемых земельных участках

					геодезических измерений (определений)		
н580У	—	—	705433,63	2277783,75	Метод спутниковых геодезических измерений (определений)	0,10	$M_t = \sqrt{m_0^2 + m_1^2}$
н579У	—	—	705434,33	2277772,99	Метод спутниковых геодезических измерений (определений)	0,10	$M_t = \sqrt{m_0^2 + m_1^2}$
н576У	—	—	705435,29	2277761,22	Метод спутниковых геодезических измерений (определений)	0,10	$M_t = \sqrt{m_0^2 + m_1^2}$
н572У	—	—	705436,25	2277748,74	Метод спутниковых геодезических измерений (определений)	0,10	$M_t = \sqrt{m_0^2 + m_1^2}$
н568У	—	—	705436,80	2277736,85	Метод спутниковых геодезических измерений (определений)	0,10	$M_t = \sqrt{m_0^2 + m_1^2}$
н566У	—	—	705437,30	2277725,09	Метод спутниковых геодезических измерений (определений)	0,10	$M_t = \sqrt{m_0^2 + m_1^2}$
н564У	—	—	705438,64	2277711,85	Метод спутниковых геодезических измерений (определений)	0,10	$M_t = \sqrt{m_0^2 + m_1^2}$
н833У	—	—	705439,77	2277691,83	Метод спутниковых геодезических измерений (определений)	0,10	$M_t = \sqrt{m_0^2 + m_1^2}$

КАРТА-ПЛАН ТЕРРИТОРИИ

Сведения об уточняемых земельных участках

н557У	—	—	705439,90	2277689,84	Метод спутниковых геодезических измерений (определений)	0,10	$M_t = \sqrt{m_0^2 + m_1^2}$
н556У	—	—	705439,46	2277689,21	Метод спутниковых геодезических измерений (определений)	0,10	$M_t = \sqrt{m_0^2 + m_1^2}$
н555У	—	—	705440,27	2277678,81	Метод спутниковых геодезических измерений (определений)	0,10	$M_t = \sqrt{m_0^2 + m_1^2}$
н554У	—	—	705439,89	2277677,70	Метод спутниковых геодезических измерений (определений)	0,10	$M_t = \sqrt{m_0^2 + m_1^2}$
н1140У	—	—	705444,09	2277679,27	Метод спутниковых геодезических измерений (определений)	0,10	$M_t = \sqrt{m_0^2 + m_1^2}$
н644У	—	—	705443,16	2277694,12	Метод спутниковых геодезических измерений (определений)	0,10	$M_t = \sqrt{m_0^2 + m_1^2}$
н552У	—	—	705441,99	2277712,71	Метод спутниковых геодезических измерений (определений)	0,10	$M_t = \sqrt{m_0^2 + m_1^2}$
н1141У	—	—	705441,24	2277725,38	Метод спутниковых геодезических измерений (определений)	0,10	$M_t = \sqrt{m_0^2 + m_1^2}$
н549У	—	—	705440,46	2277737,08	Метод спутниковых геодезических измерений	0,10	$M_t = \sqrt{m_0^2 + m_1^2}$

КАРТА-ПЛАН ТЕРРИТОРИИ

Сведения об уточняемых земельных участках

					(определений)		
н1142У	—	—	705439,66	2277749,66	Метод спутниковых геодезических измерений (определений)	0,10	$M_t = \sqrt{m_0^2 + m_1^2}$
н545У	—	—	705439,44	2277754,86	Метод спутниковых геодезических измерений (определений)	0,10	$M_t = \sqrt{m_0^2 + m_1^2}$
н711У	—	—	705438,86	2277762,07	Метод спутниковых геодезических измерений (определений)	0,10	$M_t = \sqrt{m_0^2 + m_1^2}$
н702У	—	—	705437,98	2277773,08	Метод спутниковых геодезических измерений (определений)	0,10	$M_t = \sqrt{m_0^2 + m_1^2}$
н539У	—	—	705436,82	2277783,97	Метод спутниковых геодезических измерений (определений)	0,10	$M_t = \sqrt{m_0^2 + m_1^2}$
н538У	—	—	705438,30	2277785,75	Метод спутниковых геодезических измерений (определений)	0,10	$M_t = \sqrt{m_0^2 + m_1^2}$
н1143У	—	—	705452,81	2277787,29	Метод спутниковых геодезических измерений (определений)	0,10	$M_t = \sqrt{m_0^2 + m_1^2}$
н535У	—	—	705467,31	2277788,82	Метод спутниковых геодезических измерений (определений)	0,10	$M_t = \sqrt{m_0^2 + m_1^2}$
н534У	—	—	705492,90	2277790,62	Метод спутниковых	0,10	$M_t = \sqrt{m_0^2 + m_1^2}$

КАРТА-ПЛАН ТЕРРИТОРИИ

Сведения об уточняемых земельных участках

					геодезических измерений (определений)		
н533У	—	—	705495,83	2277790,42	Метод спутниковых геодезических измерений (определений)	0,10	$M_t = \sqrt{m_0^2 + m_1^2}$
н532У	—	—	705497,09	2277789,05	Метод спутниковых геодезических измерений (определений)	0,10	$M_t = \sqrt{m_0^2 + m_1^2}$
н531У	—	—	705497,81	2277783,27	Метод спутниковых геодезических измерений (определений)	0,10	$M_t = \sqrt{m_0^2 + m_1^2}$
н530У	—	—	705498,00	2277777,98	Метод спутниковых геодезических измерений (определений)	0,10	$M_t = \sqrt{m_0^2 + m_1^2}$
н528У	—	—	705497,64	2277777,96	Метод спутниковых геодезических измерений (определений)	0,10	$M_t = \sqrt{m_0^2 + m_1^2}$
н527У	—	—	705497,83	2277773,28	Метод спутниковых геодезических измерений (определений)	0,10	$M_t = \sqrt{m_0^2 + m_1^2}$
н524У	—	—	705498,62	2277765,60	Метод спутниковых геодезических измерений (определений)	0,10	$M_t = \sqrt{m_0^2 + m_1^2}$
н521У	—	—	705499,72	2277754,39	Метод спутниковых геодезических измерений (определений)	0,10	$M_t = \sqrt{m_0^2 + m_1^2}$

КАРТА-ПЛАН ТЕРРИТОРИИ

Сведения об уточняемых земельных участках

н520У	—	—	705500,22	2277748,48	Метод спутниковых геодезических измерений (определений)	0,10	$M_t = \sqrt{m_0^2 + m_1^2}$
н518У	—	—	705500,45	2277741,94	Метод спутниковых геодезических измерений (определений)	0,10	$M_t = \sqrt{m_0^2 + m_1^2}$
н516У	—	—	705501,09	2277730,22	Метод спутниковых геодезических измерений (определений)	0,10	$M_t = \sqrt{m_0^2 + m_1^2}$
н512У	—	—	705502,24	2277716,71	Метод спутниковых геодезических измерений (определений)	0,10	$M_t = \sqrt{m_0^2 + m_1^2}$
н511У	—	—	705503,08	2277705,38	Метод спутниковых геодезических измерений (определений)	0,10	$M_t = \sqrt{m_0^2 + m_1^2}$
н510У	—	—	705503,65	2277701,05	Метод спутниковых геодезических измерений (определений)	0,10	$M_t = \sqrt{m_0^2 + m_1^2}$
н509У	—	—	705502,75	2277700,53	Метод спутниковых геодезических измерений (определений)	0,10	$M_t = \sqrt{m_0^2 + m_1^2}$
н508У	—	—	705502,84	2277698,23	Метод спутниковых геодезических измерений (определений)	0,10	$M_t = \sqrt{m_0^2 + m_1^2}$
н216У	—	—	705221,88	2277855,44	Метод спутниковых геодезически	0,10	$M_t = \sqrt{m_0^2 + m_1^2}$

КАРТА-ПЛАН ТЕРРИТОРИИ

Сведения об уточняемых земельных участках

					х измерений (определений)		
н217У	—	—	705223,43	2277859,06	Метод спутниковых геодезических измерений (определений)	0,10	$M_t = \sqrt{m_0^2 + m_1^2}$
н218У	—	—	705222,00	2277860,57	Метод спутниковых геодезических измерений (определений)	0,10	$M_t = \sqrt{m_0^2 + m_1^2}$
н1223У	—	—	705223,94	2277865,70	Метод спутниковых геодезических измерений (определений)	0,10	$M_t = \sqrt{m_0^2 + m_1^2}$
н212У	—	—	705224,28	2277867,00	Метод спутниковых геодезических измерений (определений)	0,10	$M_t = \sqrt{m_0^2 + m_1^2}$
н213У	—	—	705224,67	2277868,48	Метод спутниковых геодезических измерений (определений)	0,10	$M_t = \sqrt{m_0^2 + m_1^2}$
н203У	—	—	705228,40	2277878,25	Метод спутниковых геодезических измерений (определений)	0,10	$M_t = \sqrt{m_0^2 + m_1^2}$
н204У	—	—	705230,44	2277883,74	Метод спутниковых геодезических измерений (определений)	0,10	$M_t = \sqrt{m_0^2 + m_1^2}$
н205У	—	—	705230,59	2277884,79	Метод спутниковых геодезических измерений (определений)	0,10	$M_t = \sqrt{m_0^2 + m_1^2}$

КАРТА-ПЛАН ТЕРРИТОРИИ

Сведения об уточняемых земельных участках

н206У	—	—	705232,31	2277890,00	Метод спутниковых геодезических измерений (определений)	0,10	$M_t = \sqrt{m_0^2 + m_1^2}$
н207У	—	—	705232,38	2277890,98	Метод спутниковых геодезических измерений (определений)	0,10	$M_t = \sqrt{m_0^2 + m_1^2}$
н1134У	—	—	705235,98	2277903,01	Метод спутниковых геодезических измерений (определений)	0,10	$M_t = \sqrt{m_0^2 + m_1^2}$
н1135У	—	—	705235,19	2277905,80	Метод спутниковых геодезических измерений (определений)	0,10	$M_t = \sqrt{m_0^2 + m_1^2}$
н1136У	—	—	705205,92	2277917,54	Метод спутниковых геодезических измерений (определений)	0,10	$M_t = \sqrt{m_0^2 + m_1^2}$
н1137У	—	—	705203,23	2277917,43	Метод спутниковых геодезических измерений (определений)	0,10	$M_t = \sqrt{m_0^2 + m_1^2}$
н1138У	—	—	705189,51	2277921,94	Метод спутниковых геодезических измерений (определений)	0,10	$M_t = \sqrt{m_0^2 + m_1^2}$
н1224У	—	—	705183,53	2277912,57	Метод спутниковых геодезических измерений (определений)	0,10	$M_t = \sqrt{m_0^2 + m_1^2}$
н1225У	—	—	705169,66	2277898,00	Метод спутниковых геодезических измерений	0,10	$M_t = \sqrt{m_0^2 + m_1^2}$

КАРТА-ПЛАН ТЕРРИТОРИИ

Сведения об уточняемых земельных участках

					(определений)		
н1226У	—	—	705156,79	2277887,17	Метод спутниковых геодезических измерений (определений)	0,10	$M_t = \sqrt{m_0^2 + m_1^2}$
н1227У	—	—	705154,25	2277881,35	Метод спутниковых геодезических измерений (определений)	0,10	$M_t = \sqrt{m_0^2 + m_1^2}$
н1228У	—	—	705155,89	2277874,04	Метод спутниковых геодезических измерений (определений)	0,10	$M_t = \sqrt{m_0^2 + m_1^2}$
н1229У	—	—	705162,11	2277864,26	Метод спутниковых геодезических измерений (определений)	0,10	$M_t = \sqrt{m_0^2 + m_1^2}$
н231У	—	—	705162,46	2277864,39	Метод спутниковых геодезических измерений (определений)	0,10	$M_t = \sqrt{m_0^2 + m_1^2}$
н232У	—	—	705166,38	2277859,25	Метод спутниковых геодезических измерений (определений)	0,10	$M_t = \sqrt{m_0^2 + m_1^2}$
н233У	—	—	705172,78	2277852,85	Метод спутниковых геодезических измерений (определений)	0,10	$M_t = \sqrt{m_0^2 + m_1^2}$
н228У	—	—	705210,76	2277823,89	Метод спутниковых геодезических измерений (определений)	0,10	$M_t = \sqrt{m_0^2 + m_1^2}$
н229У	—	—	705214,98	2277833,18	Метод спутниковых	0,10	$M_t = \sqrt{m_0^2 + m_1^2}$

КАРТА-ПЛАН ТЕРРИТОРИИ

Сведения об уточняемых земельных участках

					геодезических измерений (определений)		
н230У	—	—	705217,72	2277842,78	Метод спутниковых геодезических измерений (определений)	0,10	$M_t = \sqrt{m_0^2 + m_1^2}$
н225У	—	—	705218,64	2277843,60	Метод спутниковых геодезических измерений (определений)	0,10	$M_t = \sqrt{m_0^2 + m_1^2}$
н216У	—	—	705221,88	2277855,44	Метод спутниковых геодезических измерений (определений)	0,10	$M_t = \sqrt{m_0^2 + m_1^2}$
н250У	—	—	705269,09	2277829,38	Метод спутниковых геодезических измерений (определений)	0,10	$M_t = \sqrt{m_0^2 + m_1^2}$
н249У	—	—	705271,82	2277843,06	Метод спутниковых геодезических измерений (определений)	0,10	$M_t = \sqrt{m_0^2 + m_1^2}$
н245У	—	—	705273,06	2277847,20	Метод спутниковых геодезических измерений (определений)	0,10	$M_t = \sqrt{m_0^2 + m_1^2}$
н247У	—	—	705276,10	2277863,57	Метод спутниковых геодезических измерений (определений)	0,10	$M_t = \sqrt{m_0^2 + m_1^2}$
н236У	—	—	705277,82	2277873,86	Метод спутниковых геодезических измерений (определений	0,10	$M_t = \sqrt{m_0^2 + m_1^2}$

КАРТА-ПЛАН ТЕРРИТОРИИ

Сведения об уточняемых земельных участках

					)		
н237У	—	—	705279,13	2277886,08	Метод спутниковых геодезических измерений (определений)	0,10	$M_t = \sqrt{m_0^2 + m_1^2}$
н238У	—	—	705276,59	2277891,13	Метод спутниковых геодезических измерений (определений)	0,10	$M_t = \sqrt{m_0^2 + m_1^2}$
н239У	—	—	705273,14	2277895,55	Метод спутниковых геодезических измерений (определений)	0,10	$M_t = \sqrt{m_0^2 + m_1^2}$
н241У	—	—	705247,36	2277902,59	Метод спутниковых геодезических измерений (определений)	0,10	$M_t = \sqrt{m_0^2 + m_1^2}$
н242У	—	—	705244,22	2277901,14	Метод спутниковых геодезических измерений (определений)	0,10	$M_t = \sqrt{m_0^2 + m_1^2}$
н243У	—	—	705242,49	2277898,33	Метод спутниковых геодезических измерений (определений)	0,10	$M_t = \sqrt{m_0^2 + m_1^2}$
н244У	—	—	705238,83	2277885,59	Метод спутниковых геодезических измерений (определений)	0,10	$M_t = \sqrt{m_0^2 + m_1^2}$
н248У	—	—	705231,01	2277859,74	Метод спутниковых геодезических измерений (определений)	0,10	$M_t = \sqrt{m_0^2 + m_1^2}$
н251У	—	—	705226,74	2277846,36	Метод спутниковых геодезически	0,10	$M_t = \sqrt{m_0^2 + m_1^2}$

КАРТА-ПЛАН ТЕРРИТОРИИ

Сведения об уточняемых земельных участках

					х измерений (определений)		
н253У	—	—	705222,70	2277834,52	Метод спутниковых геодезических измерений (определений)	0,10	$M_t = \sqrt{m_0^2 + m_1^2}$
н258У	—	—	705216,63	2277819,37	Метод спутниковых геодезических измерений (определений)	0,10	$M_t = \sqrt{m_0^2 + m_1^2}$
н1230У	—	—	705219,80	2277817,64	Метод спутниковых геодезических измерений (определений)	0,10	$M_t = \sqrt{m_0^2 + m_1^2}$
н260У	—	—	705217,86	2277814,07	Метод спутниковых геодезических измерений (определений)	0,10	$M_t = \sqrt{m_0^2 + m_1^2}$
н261У	—	—	705225,14	2277809,93	Метод спутниковых геодезических измерений (определений)	0,10	$M_t = \sqrt{m_0^2 + m_1^2}$
н262У	—	—	705254,03	2277796,45	Метод спутниковых геодезических измерений (определений)	0,10	$M_t = \sqrt{m_0^2 + m_1^2}$
н255У	—	—	705258,04	2277797,06	Метод спутниковых геодезических измерений (определений)	0,10	$M_t = \sqrt{m_0^2 + m_1^2}$
н256У	—	—	705261,92	2277799,75	Метод спутниковых геодезических измерений (определений)	0,10	$M_t = \sqrt{m_0^2 + m_1^2}$

КАРТА-ПЛАН ТЕРРИТОРИИ

Сведения об уточняемых земельных участках

н257У	—	—	705264,34	2277803,85	Метод спутниковых геодезических измерений (определений)	0,10	$M_t = \sqrt{m_0^2 + m_1^2}$
н252У	—	—	705266,90	2277816,68	Метод спутниковых геодезических измерений (определений)	0,10	$M_t = \sqrt{m_0^2 + m_1^2}$
н250У	—	—	705269,09	2277829,38	Метод спутниковых геодезических измерений (определений)	0,10	$M_t = \sqrt{m_0^2 + m_1^2}$
н58У	—	—	705384,83	2277668,90	Метод спутниковых геодезических измерений (определений)	0,10	$M_t = \sqrt{m_0^2 + m_1^2}$
н59У	—	—	705384,65	2277675,40	Метод спутниковых геодезических измерений (определений)	0,10	$M_t = \sqrt{m_0^2 + m_1^2}$
н799У	—	—	705378,15	2277675,21	Метод спутниковых геодезических измерений (определений)	0,10	$M_t = \sqrt{m_0^2 + m_1^2}$
н831У	—	—	705378,33	2277668,72	Метод спутниковых геодезических измерений (определений)	0,10	$M_t = \sqrt{m_0^2 + m_1^2}$
н58У	—	—	705384,83	2277668,90	Метод спутниковых геодезических измерений (определений)	0,10	$M_t = \sqrt{m_0^2 + m_1^2}$
74:40:1003003:22(2)							
н1259У	—	—	705093,28	2278300,92	Метод спутниковых	0,10	$M_t = \sqrt{m_0^2 + m_1^2}$

КАРТА-ПЛАН ТЕРРИТОРИИ

Сведения об уточняемых земельных участках

					геодезических измерений (определений)		
н1260У	—	—	705290,51	2278310,02	Метод спутниковых геодезических измерений (определений)	0,10	$M_t = \sqrt{m_0^2 + m_1^2}$
н1129У	—	—	705289,89	2278317,87	Метод спутниковых геодезических измерений (определений)	0,10	$M_t = \sqrt{m_0^2 + m_1^2}$
н841У	—	—	705264,75	2278316,50	Метод спутниковых геодезических измерений (определений)	0,10	$M_t = \sqrt{m_0^2 + m_1^2}$
н844У	—	—	705248,18	2278315,60	Метод спутниковых геодезических измерений (определений)	0,10	$M_t = \sqrt{m_0^2 + m_1^2}$
н843У	—	—	705241,46	2278315,30	Метод спутниковых геодезических измерений (определений)	0,10	$M_t = \sqrt{m_0^2 + m_1^2}$
н842У	—	—	705239,56	2278316,47	Метод спутниковых геодезических измерений (определений)	0,10	$M_t = \sqrt{m_0^2 + m_1^2}$
н1261У	—	—	705238,45	2278332,87	Метод спутниковых геодезических измерений (определений)	0,10	$M_t = \sqrt{m_0^2 + m_1^2}$
н839У	—	—	705237,46	2278348,66	Метод спутниковых геодезических измерений (определений)	0,10	$M_t = \sqrt{m_0^2 + m_1^2}$

КАРТА-ПЛАН ТЕРРИТОРИИ

Сведения об уточняемых земельных участках

н838У	—	—	705236,17	2278364,98	Метод спутниковых геодезических измерений (определений)	0,10	$M_t = \sqrt{m_0^2 + m_1^2}$
н837У	—	—	705235,36	2278380,46	Метод спутниковых геодезических измерений (определений)	0,10	$M_t = \sqrt{m_0^2 + m_1^2}$
н1262У	—	—	705235,13	2278383,85	Метод спутниковых геодезических измерений (определений)	0,10	$M_t = \sqrt{m_0^2 + m_1^2}$
н1263У	—	—	705234,12	2278396,59	Метод спутниковых геодезических измерений (определений)	0,10	$M_t = \sqrt{m_0^2 + m_1^2}$
1175	—	—	705233,39	2278412,74	—	0,10	—
1174	—	—	705232,58	2278429,13	—	0,10	—
н1264У	—	—	705231,73	2278444,54	Метод спутниковых геодезических измерений (определений)	0,10	$M_t = \sqrt{m_0^2 + m_1^2}$
н829У	—	—	705230,85	2278460,58	Метод спутниковых геодезических измерений (определений)	0,10	$M_t = \sqrt{m_0^2 + m_1^2}$
н828У	—	—	705230,13	2278466,13	Метод спутниковых геодезических измерений (определений)	0,10	$M_t = \sqrt{m_0^2 + m_1^2}$
н827У	—	—	705229,77	2278477,39	Метод спутниковых геодезических измерений (определений)	0,10	$M_t = \sqrt{m_0^2 + m_1^2}$

КАРТА-ПЛАН ТЕРРИТОРИИ

Сведения об уточняемых земельных участках

н826У	—	—	705228,86	2278492,73	Метод спутниковых геодезических измерений (определений)	0,10	$M_t = \sqrt{m_0^2 + m_1^2}$
н825У	—	—	705228,36	2278508,57	Метод спутниковых геодезических измерений (определений)	0,10	$M_t = \sqrt{m_0^2 + m_1^2}$
н824У	—	—	705227,69	2278514,81	Метод спутниковых геодезических измерений (определений)	0,10	$M_t = \sqrt{m_0^2 + m_1^2}$
н821У	—	—	705227,19	2278524,41	Метод спутниковых геодезических измерений (определений)	0,10	$M_t = \sqrt{m_0^2 + m_1^2}$
н820У	—	—	705226,59	2278543,73	Метод спутниковых геодезических измерений (определений)	0,10	$M_t = \sqrt{m_0^2 + m_1^2}$
н1265У	—	—	705222,71	2278546,89	Метод спутниковых геодезических измерений (определений)	0,10	$M_t = \sqrt{m_0^2 + m_1^2}$
н1063У	—	—	705223,76	2278524,04	Метод спутниковых геодезических измерений (определений)	0,10	$M_t = \sqrt{m_0^2 + m_1^2}$
н873У	—	—	705224,60	2278508,66	Метод спутниковых геодезических измерений (определений)	0,10	$M_t = \sqrt{m_0^2 + m_1^2}$
н871У	—	—	705225,47	2278492,94	Метод спутниковых геодезических измерений	0,10	$M_t = \sqrt{m_0^2 + m_1^2}$

КАРТА-ПЛАН ТЕРРИТОРИИ

Сведения об уточняемых земельных участках

					(определений)		
н870У	—	—	705225,72	2278488,33	Метод спутниковых геодезических измерений (определений)	0,10	$M_t = \sqrt{m_0^2 + m_1^2}$
н1266У	—	—	705225,83	2278485,92	Метод спутниковых геодезических измерений (определений)	0,10	$M_t = \sqrt{m_0^2 + m_1^2}$
н867У	—	—	705226,29	2278477,07	Метод спутниковых геодезических измерений (определений)	0,10	$M_t = \sqrt{m_0^2 + m_1^2}$
н865У	—	—	705227,17	2278460,33	Метод спутниковых геодезических измерений (определений)	0,10	$M_t = \sqrt{m_0^2 + m_1^2}$
н863У	—	—	705227,83	2278444,54	Метод спутниковых геодезических измерений (определений)	0,10	$M_t = \sqrt{m_0^2 + m_1^2}$
н862У	—	—	705227,85	2278443,56	Метод спутниковых геодезических измерений (определений)	0,10	$M_t = \sqrt{m_0^2 + m_1^2}$
н861У	—	—	705228,45	2278439,89	Метод спутниковых геодезических измерений (определений)	0,10	$M_t = \sqrt{m_0^2 + m_1^2}$
н860У	—	—	705229,05	2278430,47	Метод спутниковых геодезических измерений (определений)	0,10	$M_t = \sqrt{m_0^2 + m_1^2}$
н858У	—	—	705229,12	2278429,18	Метод спутниковых	0,10	$M_t = \sqrt{m_0^2 + m_1^2}$

КАРТА-ПЛАН ТЕРРИТОРИИ

Сведения об уточняемых земельных участках

					геодезических измерений (определений)		
н857У	—	—	705229,94	2278414,54	Метод спутниковых геодезических измерений (определений)	0,10	$M_t = \sqrt{m_0^2 + m_1^2}$
н854У	—	—	705230,03	2278412,76	Метод спутниковых геодезических измерений (определений)	0,10	$M_t = \sqrt{m_0^2 + m_1^2}$
н853У	—	—	705230,77	2278397,36	Метод спутниковых геодезических измерений (определений)	0,10	$M_t = \sqrt{m_0^2 + m_1^2}$
н1059У	—	—	705231,15	2278389,38	Метод спутниковых геодезических измерений (определений)	0,10	$M_t = \sqrt{m_0^2 + m_1^2}$
н1267У	—	—	705229,66	2278386,54	Метод спутниковых геодезических измерений (определений)	0,10	$M_t = \sqrt{m_0^2 + m_1^2}$
н1057У	—	—	705229,94	2278381,19	Метод спутниковых геодезических измерений (определений)	0,10	$M_t = \sqrt{m_0^2 + m_1^2}$
н1131У	—	—	705231,88	2278381,13	Метод спутниковых геодезических измерений (определений)	0,10	$M_t = \sqrt{m_0^2 + m_1^2}$
н1130У	—	—	705232,97	2278364,71	Метод спутниковых геодезических измерений (определений)	0,10	$M_t = \sqrt{m_0^2 + m_1^2}$

КАРТА-ПЛАН ТЕРРИТОРИИ

Сведения об уточняемых земельных участках

н849У	—	—	705234,03	2278348,75	Метод спутниковых геодезических измерений (определений)	0,10	$M_t = \sqrt{m_0^2 + m_1^2}$
н848У	—	—	705234,18	2278346,57	Метод спутниковых геодезических измерений (определений)	0,10	$M_t = \sqrt{m_0^2 + m_1^2}$
н847У	—	—	705234,72	2278344,23	Метод спутниковых геодезических измерений (определений)	0,10	$M_t = \sqrt{m_0^2 + m_1^2}$
н846У	—	—	705235,27	2278332,97	Метод спутниковых геодезических измерений (определений)	0,10	$M_t = \sqrt{m_0^2 + m_1^2}$
н1133У	—	—	705235,97	2278318,72	Метод спутниковых геодезических измерений (определений)	0,10	$M_t = \sqrt{m_0^2 + m_1^2}$
н1132У	—	—	705234,24	2278315,52	Метод спутниковых геодезических измерений (определений)	0,10	$M_t = \sqrt{m_0^2 + m_1^2}$
н912У	—	—	705210,09	2278314,13	Метод спутниковых геодезических измерений (определений)	0,10	$M_t = \sqrt{m_0^2 + m_1^2}$
н911У	—	—	705184,72	2278312,93	Метод спутниковых геодезических измерений (определений)	0,10	$M_t = \sqrt{m_0^2 + m_1^2}$
н910У	—	—	705183,84	2278330,38	Метод спутниковых геодезических измерений	0,10	$M_t = \sqrt{m_0^2 + m_1^2}$

КАРТА-ПЛАН ТЕРРИТОРИИ

Сведения об уточняемых земельных участках

					(определений)		
н909У	—	—	705183,04	2278346,26	Метод спутниковых геодезических измерений (определений)	0,10	$M_t = \sqrt{m_0^2 + m_1^2}$
н908У	—	—	705182,66	2278353,77	Метод спутниковых геодезических измерений (определений)	0,10	$M_t = \sqrt{m_0^2 + m_1^2}$
н907У	—	—	705183,04	2278356,60	Метод спутниковых геодезических измерений (определений)	0,10	$M_t = \sqrt{m_0^2 + m_1^2}$
н901У	—	—	705182,70	2278362,55	Метод спутниковых геодезических измерений (определений)	0,10	$M_t = \sqrt{m_0^2 + m_1^2}$
н899У	—	—	705181,84	2278377,68	Метод спутниковых геодезических измерений (определений)	0,10	$M_t = \sqrt{m_0^2 + m_1^2}$
н898У	—	—	705180,90	2278394,14	Метод спутниковых геодезических измерений (определений)	0,10	$M_t = \sqrt{m_0^2 + m_1^2}$
н892У	—	—	705180,01	2278409,80	Метод спутниковых геодезических измерений (определений)	0,10	$M_t = \sqrt{m_0^2 + m_1^2}$
н891У	—	—	705179,09	2278425,85	Метод спутниковых геодезических измерений (определений)	0,10	$M_t = \sqrt{m_0^2 + m_1^2}$
н890У	—	—	705177,77	2278441,56	Метод спутниковых	0,10	$M_t = \sqrt{m_0^2 + m_1^2}$

КАРТА-ПЛАН ТЕРРИТОРИИ

Сведения об уточняемых земельных участках

					геодезических измерений (определений)		
н888У	—	—	705176,73	2278457,32	Метод спутниковых геодезических измерений (определений)	0,10	$M_t = \sqrt{m_0^2 + m_1^2}$
н883У	—	—	705175,61	2278474,38	Метод спутниковых геодезических измерений (определений)	0,10	$M_t = \sqrt{m_0^2 + m_1^2}$
н1268У	—	—	705174,77	2278489,45	Метод спутниковых геодезических измерений (определений)	0,10	$M_t = \sqrt{m_0^2 + m_1^2}$
н1269У	—	—	705174,37	2278498,11	Метод спутниковых геодезических измерений (определений)	0,10	$M_t = \sqrt{m_0^2 + m_1^2}$
н1270У	—	—	705173,50	2278498,11	Метод спутниковых геодезических измерений (определений)	0,10	$M_t = \sqrt{m_0^2 + m_1^2}$
н1271У	—	—	705173,36	2278500,23	Метод спутниковых геодезических измерений (определений)	0,10	$M_t = \sqrt{m_0^2 + m_1^2}$
н1272У	—	—	705174,24	2278500,26	Метод спутниковых геодезических измерений (определений)	0,10	$M_t = \sqrt{m_0^2 + m_1^2}$
н882У	—	—	705174,04	2278505,82	Метод спутниковых геодезических измерений (определений)	0,10	$M_t = \sqrt{m_0^2 + m_1^2}$

КАРТА-ПЛАН ТЕРРИТОРИИ

Сведения об уточняемых земельных участках

н876У	—	—	705173,32	2278521,95	Метод спутниковых геодезических измерений (определений)	0,10	$M_t = \sqrt{m_0^2 + m_1^2}$
н881У	—	—	705172,47	2278540,69	Метод спутниковых геодезических измерений (определений)	0,10	$M_t = \sqrt{m_0^2 + m_1^2}$
н974У	—	—	705164,83	2278544,49	Метод спутниковых геодезических измерений (определений)	0,10	$M_t = \sqrt{m_0^2 + m_1^2}$
н973У	—	—	705164,71	2278538,27	Метод спутниковых геодезических измерений (определений)	0,10	$M_t = \sqrt{m_0^2 + m_1^2}$
н972У	—	—	705165,41	2278531,74	Метод спутниковых геодезических измерений (определений)	0,10	$M_t = \sqrt{m_0^2 + m_1^2}$
н970У	—	—	705165,88	2278521,63	Метод спутниковых геодезических измерений (определений)	0,10	$M_t = \sqrt{m_0^2 + m_1^2}$
н969У	—	—	705166,43	2278521,65	Метод спутниковых геодезических измерений (определений)	0,10	$M_t = \sqrt{m_0^2 + m_1^2}$
н968У	—	—	705166,95	2278512,05	Метод спутниковых геодезических измерений (определений)	0,10	$M_t = \sqrt{m_0^2 + m_1^2}$
н967У	—	—	705166,45	2278510,93	Метод спутниковых геодезических измерений	0,10	$M_t = \sqrt{m_0^2 + m_1^2}$

КАРТА-ПЛАН ТЕРРИТОРИИ

Сведения об уточняемых земельных участках

					(определений)		
н964У	—	—	705166,71	2278504,25	Метод спутниковых геодезических измерений (определений)	0,10	$M_t = \sqrt{m_0^2 + m_1^2}$
н962У	—	—	705167,41	2278489,19	Метод спутниковых геодезических измерений (определений)	0,10	$M_t = \sqrt{m_0^2 + m_1^2}$
н961У	—	—	705167,48	2278480,50	Метод спутниковых геодезических измерений (определений)	0,10	$M_t = \sqrt{m_0^2 + m_1^2}$
н960У	—	—	705168,42	2278479,18	Метод спутниковых геодезических измерений (определений)	0,10	$M_t = \sqrt{m_0^2 + m_1^2}$
н956У	—	—	705168,66	2278473,97	Метод спутниковых геодезических измерений (определений)	0,10	$M_t = \sqrt{m_0^2 + m_1^2}$
н954У	—	—	705169,33	2278460,82	Метод спутниковых геодезических измерений (определений)	0,10	$M_t = \sqrt{m_0^2 + m_1^2}$
н952У	—	—	705169,13	2278457,02	Метод спутниковых геодезических измерений (определений)	0,10	$M_t = \sqrt{m_0^2 + m_1^2}$
н949У	—	—	705169,98	2278441,49	Метод спутниковых геодезических измерений (определений)	0,10	$M_t = \sqrt{m_0^2 + m_1^2}$
н947У	—	—	705170,42	2278432,39	Метод спутниковых	0,10	$M_t = \sqrt{m_0^2 + m_1^2}$

КАРТА-ПЛАН ТЕРРИТОРИИ

Сведения об уточняемых земельных участках

					геодезических измерений (определений)		
н946У	—	—	705170,88	2278429,52	Метод спутниковых геодезических измерений (определений)	0,10	$M_t = \sqrt{m_0^2 + m_1^2}$
н945У	—	—	705170,66	2278426,67	Метод спутниковых геодезических измерений (определений)	0,10	$M_t = \sqrt{m_0^2 + m_1^2}$
н939У	—	—	705170,65	2278425,06	Метод спутниковых геодезических измерений (определений)	0,10	$M_t = \sqrt{m_0^2 + m_1^2}$
н938У	—	—	705171,24	2278423,44	Метод спутниковых геодезических измерений (определений)	0,10	$M_t = \sqrt{m_0^2 + m_1^2}$
н937У	—	—	705171,65	2278409,51	Метод спутниковых геодезических измерений (определений)	0,10	$M_t = \sqrt{m_0^2 + m_1^2}$
н934У	—	—	705172,22	2278409,07	Метод спутниковых геодезических измерений (определений)	0,10	$M_t = \sqrt{m_0^2 + m_1^2}$
н933У	—	—	705172,69	2278399,78	Метод спутниковых геодезических измерений (определений)	0,10	$M_t = \sqrt{m_0^2 + m_1^2}$
н932У	—	—	705172,95	2278395,28	Метод спутниковых геодезических измерений (определений)	0,10	$M_t = \sqrt{m_0^2 + m_1^2}$

КАРТА-ПЛАН ТЕРРИТОРИИ

Сведения об уточняемых земельных участках

н928У	—	—	705173,00	2278393,31	Метод спутниковых геодезических измерений (определений)	0,10	$M_t = \sqrt{m_0^2 + m_1^2}$
н927У	—	—	705173,88	2278388,57	Метод спутниковых геодезических измерений (определений)	0,10	$M_t = \sqrt{m_0^2 + m_1^2}$
н925У	—	—	705174,21	2278376,70	Метод спутниковых геодезических измерений (определений)	0,10	$M_t = \sqrt{m_0^2 + m_1^2}$
н1273У	—	—	705174,65	2278361,56	Метод спутниковых геодезических измерений (определений)	0,10	$M_t = \sqrt{m_0^2 + m_1^2}$
н922У	—	—	705175,45	2278345,55	Метод спутниковых геодезических измерений (определений)	0,10	$M_t = \sqrt{m_0^2 + m_1^2}$
н915У	—	—	705176,19	2278329,79	Метод спутниковых геодезических измерений (определений)	0,10	$M_t = \sqrt{m_0^2 + m_1^2}$
н914У	—	—	705176,49	2278319,79	Метод спутниковых геодезических измерений (определений)	0,10	$M_t = \sqrt{m_0^2 + m_1^2}$
н913У	—	—	705177,09	2278312,75	Метод спутниковых геодезических измерений (определений)	0,10	$M_t = \sqrt{m_0^2 + m_1^2}$
н920У	—	—	705171,17	2278312,25	Метод спутниковых геодезических измерений	0,10	$M_t = \sqrt{m_0^2 + m_1^2}$

КАРТА-ПЛАН ТЕРРИТОРИИ

Сведения об уточняемых земельных участках

					(определений)		
н919У	—	—	705166,55	2278311,27	Метод спутниковых геодезических измерений (определений)	0,10	$M_t = \sqrt{m_0^2 + m_1^2}$
н918У	—	—	705151,79	2278311,42	Метод спутниковых геодезических измерений (определений)	0,10	$M_t = \sqrt{m_0^2 + m_1^2}$
н996У	—	—	705132,57	2278309,74	Метод спутниковых геодезических измерений (определений)	0,10	$M_t = \sqrt{m_0^2 + m_1^2}$
н995У	—	—	705126,48	2278310,00	Метод спутниковых геодезических измерений (определений)	0,10	$M_t = \sqrt{m_0^2 + m_1^2}$
н993У	—	—	705125,89	2278327,12	Метод спутниковых геодезических измерений (определений)	0,10	$M_t = \sqrt{m_0^2 + m_1^2}$
н992У	—	—	705125,43	2278342,67	Метод спутниковых геодезических измерений (определений)	0,10	$M_t = \sqrt{m_0^2 + m_1^2}$
н991У	—	—	705124,56	2278358,47	Метод спутниковых геодезических измерений (определений)	0,10	$M_t = \sqrt{m_0^2 + m_1^2}$
н989У	—	—	705123,69	2278374,43	Метод спутниковых геодезических измерений (определений)	0,10	$M_t = \sqrt{m_0^2 + m_1^2}$
н990У	—	—	705122,67	2278390,62	Метод спутниковых	0,10	$M_t = \sqrt{m_0^2 + m_1^2}$

КАРТА-ПЛАН ТЕРРИТОРИИ

Сведения об уточняемых земельных участках

					геодезических измерений (определений)		
н988У	—	—	705121,69	2278406,29	Метод спутниковых геодезических измерений (определений)	0,10	$M_t = \sqrt{m_0^2 + m_1^2}$
н987У	—	—	705120,73	2278422,87	Метод спутниковых геодезических измерений (определений)	0,10	$M_t = \sqrt{m_0^2 + m_1^2}$
н986У	—	—	705119,77	2278439,34	Метод спутниковых геодезических измерений (определений)	0,10	$M_t = \sqrt{m_0^2 + m_1^2}$
н985У	—	—	705119,06	2278455,25	Метод спутниковых геодезических измерений (определений)	0,10	$M_t = \sqrt{m_0^2 + m_1^2}$
н1274У	—	—	705118,71	2278460,62	Метод спутниковых геодезических измерений (определений)	0,10	$M_t = \sqrt{m_0^2 + m_1^2}$
н984У	—	—	705118,42	2278465,19	Метод спутниковых геодезических измерений (определений)	0,10	$M_t = \sqrt{m_0^2 + m_1^2}$
н1275У	—	—	705117,91	2278470,26	Метод спутниковых геодезических измерений (определений)	0,10	$M_t = \sqrt{m_0^2 + m_1^2}$
н981У	—	—	705117,41	2278486,95	Метод спутниковых геодезических измерений (определений)	0,10	$M_t = \sqrt{m_0^2 + m_1^2}$

КАРТА-ПЛАН ТЕРРИТОРИИ

Сведения об уточняемых земельных участках

н980У	—	—	705115,60	2278513,44	Метод спутниковых геодезических измерений (определений)	0,10	$M_t = \sqrt{m_0^2 + m_1^2}$
н1000У	—	—	705108,08	2278504,35	Метод спутниковых геодезических измерений (определений)	0,10	$M_t = \sqrt{m_0^2 + m_1^2}$
н999У	—	—	705112,89	2278504,40	Метод спутниковых геодезических измерений (определений)	0,10	$M_t = \sqrt{m_0^2 + m_1^2}$
н998У	—	—	705113,71	2278494,91	Метод спутниковых геодезических измерений (определений)	0,10	$M_t = \sqrt{m_0^2 + m_1^2}$
н997У	—	—	705114,62	2278470,39	Метод спутниковых геодезических измерений (определений)	0,10	$M_t = \sqrt{m_0^2 + m_1^2}$
н1005У	—	—	705115,64	2278454,96	Метод спутниковых геодезических измерений (определений)	0,10	$M_t = \sqrt{m_0^2 + m_1^2}$
н1004У	—	—	705115,82	2278447,76	Метод спутниковых геодезических измерений (определений)	0,10	$M_t = \sqrt{m_0^2 + m_1^2}$
н1003У	—	—	705116,24	2278446,73	Метод спутниковых геодезических измерений (определений)	0,10	$M_t = \sqrt{m_0^2 + m_1^2}$
н1002У	—	—	705116,83	2278438,53	Метод спутниковых геодезических измерений	0,10	$M_t = \sqrt{m_0^2 + m_1^2}$

КАРТА-ПЛАН ТЕРРИТОРИИ

Сведения об уточняемых земельных участках

					(определений)		
н1053У	—	—	705117,73	2278425,34	Метод спутниковых геодезических измерений (определений)	0,10	$M_t = \sqrt{m_0^2 + m_1^2}$
н1013У	—	—	705117,48	2278422,24	Метод спутниковых геодезических измерений (определений)	0,10	$M_t = \sqrt{m_0^2 + m_1^2}$
н1011У	—	—	705118,29	2278406,60	Метод спутниковых геодезических измерений (определений)	0,10	$M_t = \sqrt{m_0^2 + m_1^2}$
н1017У	—	—	705119,13	2278390,38	Метод спутниковых геодезических измерений (определений)	0,10	$M_t = \sqrt{m_0^2 + m_1^2}$
н1025У	—	—	705120,09	2278373,48	Метод спутниковых геодезических измерений (определений)	0,10	$M_t = \sqrt{m_0^2 + m_1^2}$
н1024У	—	—	705120,60	2278366,89	Метод спутниковых геодезических измерений (определений)	0,10	$M_t = \sqrt{m_0^2 + m_1^2}$
н1023У	—	—	705120,20	2278366,87	Метод спутниковых геодезических измерений (определений)	0,10	$M_t = \sqrt{m_0^2 + m_1^2}$
н1276У	—	—	705120,73	2278358,51	Метод спутниковых геодезических измерений (определений)	0,10	$M_t = \sqrt{m_0^2 + m_1^2}$
н1032У	—	—	705121,08	2278352,95	Метод спутниковых	0,10	$M_t = \sqrt{m_0^2 + m_1^2}$

КАРТА-ПЛАН ТЕРРИТОРИИ

Сведения об уточняемых земельных участках

					геодезических измерений (определений)		
н1031У	—	—	705121,51	2278350,94	Метод спутниковых геодезических измерений (определений)	0,10	$M_t = \sqrt{m_0^2 + m_1^2}$
н1030У	—	—	705121,89	2278342,37	Метод спутниковых геодезических измерений (определений)	0,10	$M_t = \sqrt{m_0^2 + m_1^2}$
н1038У	—	—	705122,45	2278333,72	Метод спутниковых геодезических измерений (определений)	0,10	$M_t = \sqrt{m_0^2 + m_1^2}$
н1277У	—	—	705122,38	2278329,44	Метод спутниковых геодезических измерений (определений)	0,10	$M_t = \sqrt{m_0^2 + m_1^2}$
н1036У	—	—	705122,50	2278326,20	Метод спутниковых геодезических измерений (определений)	0,10	$M_t = \sqrt{m_0^2 + m_1^2}$
н1046У	—	—	705122,63	2278316,83	Метод спутниковых геодезических измерений (определений)	0,10	$M_t = \sqrt{m_0^2 + m_1^2}$
н1045У	—	—	705122,20	2278312,02	Метод спутниковых геодезических измерений (определений)	0,10	$M_t = \sqrt{m_0^2 + m_1^2}$
н1044У	—	—	705121,59	2278309,99	Метод спутниковых геодезических измерений (определений)	0,10	$M_t = \sqrt{m_0^2 + m_1^2}$

КАРТА-ПЛАН ТЕРРИТОРИИ

Сведения об уточняемых земельных участках

н1043У	—	—	705119,69	2278308,68	Метод спутниковых геодезических измерений (определений)	0,10	$M_t = \sqrt{m_0^2 + m_1^2}$
н1051У	—	—	705099,01	2278307,09	Метод спутниковых геодезических измерений (определений)	0,10	$M_t = \sqrt{m_0^2 + m_1^2}$
н1050У	—	—	705098,67	2278307,31	Метод спутниковых геодезических измерений (определений)	0,10	$M_t = \sqrt{m_0^2 + m_1^2}$
н1049У	—	—	705095,99	2278307,23	Метод спутниковых геодезических измерений (определений)	0,10	$M_t = \sqrt{m_0^2 + m_1^2}$
н1048У	—	—	705095,96	2278308,10	Метод спутниковых геодезических измерений (определений)	0,10	$M_t = \sqrt{m_0^2 + m_1^2}$
н1047У	—	—	705092,82	2278309,20	Метод спутниковых геодезических измерений (определений)	0,10	$M_t = \sqrt{m_0^2 + m_1^2}$
н1259У	—	—	705093,28	2278300,92	Метод спутниковых геодезических измерений (определений)	0,10	$M_t = \sqrt{m_0^2 + m_1^2}$

2. Сведения о частях границ уточняемого земельного участка с кадастровым номером 74:40:1003003:22

Обозначение части границ		Горизонтальное проложение (S), м	Описание прохождения части границ	Отметка о наличии земельного спора о местоположении границ земельного участка
от т.	до т.			
1	2	3	4	5
74:40:1003003:22(1)				
н508У	н1144У	4,36	—	—
н1144У	н497У	2,10	—	—

КАРТА-ПЛАН ТЕРРИТОРИИ

Сведения об уточняемых земельных участках

н497У	н496У	0,42	—	—
н496У	н495У	5,89	—	—
н495У	н494У	1,26	—	—
н494У	н493У	9,20	—	—
н493У	н499У	12,59	—	—
н499У	н501У	24,61	—	—
н501У	н500У	10,93	—	—
н500У	н504У	12,73	—	—
н504У	н506У	9,18	—	—
н506У	н505У	3,99	—	—
н505У	н455У	28,25	—	—
н455У	н454У	19,43	—	—
н454У	н453У	1,08	—	—
н453У	н452У	9,85	—	—
н452У	н451У	12,32	—	—
н451У	н457У	11,76	—	—
н457У	н461У	6,05	—	—
н461У	н460У	1,67	—	—
н460У	н459У	4,85	—	—
н459У	н466У	12,19	—	—
н466У	н465У	12,26	—	—
н465У	н475У	8,59	—	—
н475У	н474У	4,12	—	—
н474У	н484У	3,83	—	—
н484У	н483У	3,55	—	—
н483У	н1145У	1,60	—	—
н1145У	н481У	3,24	—	—
н481У	н1146У	5,09	—	—
н1146У	н1088У	6,38	—	—
н1088У	н1087У	8,74	—	—
н1087У	н450У	15,22	—	—
н450У	н448У	15,45	—	—
н448У	н446У	12,77	—	—
н446У	н445У	12,68	—	—
н445У	н444У	11,74	—	—
н444У	н443У	2,53	—	—
н443У	н1147У	28,12	—	—
н1147У	н421У	16,79	—	—
н421У	н420У	4,12	—	—
н420У	н419У	8,66	—	—
н419У	н418У	13,20	—	—
н418У	н428У	13,27	—	—
н428У	н1148У	12,15	—	—
н1148У	н441У	7,35	—	—
н441У	н440У	4,75	—	—
н440У	н1149У	13,38	—	—
н1149У	н1150У	2,72	—	—
н1150У	н1151У	3,17	—	—
н1151У	н1152У	11,74	—	—
н1152У	н1153У	11,43	—	—
н1153У	н406У	26,49	—	—

КАРТА-ПЛАН ТЕРРИТОРИИ

Сведения об уточняемых земельных участках

н406У	н409У	15,05	—	—
н409У	н408У	2,31	—	—
н408У	н1154У	26,01	—	—
н1154У	н387У	1,63	—	—
н387У	н386У	4,04	—	—
н386У	н385У	2,84	—	—
н385У	н381У	11,37	—	—
н381У	н380У	18,33	—	—
н380У	н379У	13,26	—	—
н379У	н378У	4,67	—	—
н378У	н377У	2,49	—	—
н377У	н376У	8,16	—	—
н376У	н1155У	13,12	—	—
н1155У	н1077У	4,11	—	—
н1077У	н1156У	20,39	—	—
н1156У	н1157У	28,70	—	—
н1157У	н345У	8,86	—	—
н345У	н351У	37,98	—	—
н351У	н352У	40,28	—	—
н352У	н1158У	32,40	—	—
н1158У	н368У	8,42	—	—
н368У	380	1,69	—	—
380	н361У	10,59	—	—
н361У	н367У	47,29	—	—
н367У	н1159У	6,56	—	—
н1159У	н592У	3,61	—	—
н592У	н1160У	1,18	—	—
н1160У	н590У	1,09	—	—
н590У	н589У	5,70	—	—
н589У	н588У	19,77	—	—
н588У	н587У	0,83	—	—
н587У	н602У	11,50	—	—
н602У	н607У	5,79	—	—
н607У	н606У	1,90	—	—
н606У	н605У	5,38	—	—
н605У	н609У	0,70	—	—
н609У	н608У	12,25	—	—
н608У	н613У	12,67	—	—
н613У	н1161У	15,90	—	—
н1161У	н614У	15,90	—	—
н614У	н615У	27,95	—	—
н615У	н617У	2,48	—	—
н617У	н616У	11,70	—	—
н616У	н618У	12,93	—	—
н618У	н1162У	11,82	—	—
н1162У	н628У	11,97	—	—
н628У	н627У	13,77	—	—
н627У	н626У	7,95	—	—
н626У	н625У	2,27	—	—
н625У	н624У	6,80	—	—
н624У	н623У	4,19	—	—

КАРТА-ПЛАН ТЕРРИТОРИИ

Сведения об уточняемых земельных участках

н623У	н631У	3,97	—	—
н631У	н630У	3,00	—	—
н630У	н632У	9,10	—	—
н632У	н1163У	3,04	—	—
н1163У	н635У	3,98	—	—
н635У	н634У	11,25	—	—
н634У	н633У	3,34	—	—
н633У	н1164У	13,05	—	—
н1164У	н1105У	4,50	—	—
н1105У	н1104У	13,52	—	—
н1104У	н1103У	6,93	—	—
н1103У	н680У	2,15	—	—
н680У	н642У	6,89	—	—
н642У	н641У	5,63	—	—
н641У	н640У	9,06	—	—
н640У	н639У	8,28	—	—
н639У	н650У	23,55	—	—
н650У	н1165У	3,40	—	—
н1165У	н1166У	8,86	—	—
н1166У	н647У	0,77	—	—
н647У	н1098У	19,86	—	—
н1098У	н1097У	1,96	—	—
н1097У	н1096У	2,51	—	—
н1096У	н1095У	2,40	—	—
н1095У	н1100У	21,15	—	—
н1100У	н658У	6,75	—	—
н658У	н656У	29,37	—	—
н656У	н664У	2,86	—	—
н664У	н663У	11,05	—	—
н663У	н668У	3,61	—	—
н668У	н1167У	8,73	—	—
н1167У	н671У	12,12	—	—
н671У	н677У	12,13	—	—
н677У	н1168У	12,92	—	—
н1168У	н683У	12,32	—	—
н683У	н682У	9,89	—	—
н682У	н681У	10,03	—	—
н681У	н692У	6,73	—	—
н692У	н526У	5,33	—	—
н526У	н1169У	25,68	—	—
н1169У	н1170У	12,99	—	—
н1170У	н699У	11,60	—	—
н699У	н712У	12,75	—	—
н712У	н1111У	12,38	—	—
н1111У	н703У	11,38	—	—
н703У	н709У	12,00	—	—
н709У	н708У	1,76	—	—
н708У	н710У	28,71	—	—
н710У	н1055У	29,88	—	—
н1055У	н1054У	1,60	—	—
н1054У	н713У	12,01	—	—

КАРТА-ПЛАН ТЕРРИТОРИИ

Сведения об уточняемых земельных участках

н713У	н1171У	12,54	—	—
н1171У	н1115У	11,68	—	—
н1115У	н716У	0,74	—	—
н716У	н714У	12,19	—	—
н714У	н719У	12,58	—	—
н719У	н722У	5,34	—	—
н722У	н721У	8,28	—	—
н721У	н1172У	20,64	—	—
н1172У	н1173У	7,80	—	—
н1173У	н770У	3,07	—	—
н770У	н762У	0,67	—	—
н762У	н759У	14,10	—	—
н759У	н1174У	7,54	—	—
н1174У	787	7,55	—	—
787	н749У	1,44	—	—
н749У	н748У	12,51	—	—
н748У	н537У	2,37	—	—
н537У	н740У	8,82	—	—
н740У	н737У	13,13	—	—
н737У	н736У	12,56	—	—
н736У	н729У	11,27	—	—
н729У	н727У	10,68	—	—
н727У	н726У	3,55	—	—
н726У	н725У	30,97	—	—
н725У	н735У	1,12	—	—
н735У	н734У	12,06	—	—
н734У	н543У	6,82	—	—
н543У	н542У	9,31	—	—
н542У	н739У	2,37	—	—
н739У	н738У	12,48	—	—
н738У	н746У	1,68	—	—
н746У	н745У	11,89	—	—
н745У	н744У	0,96	—	—
н744У	н755У	11,17	—	—
н755У	н754У	1,09	—	—
н754У	н753У	12,84	—	—
н753У	н1175У	7,90	—	—
н1175У	н761У	7,17	—	—
н761У	н769У	17,38	—	—
н769У	802	0,90	—	—
802	н1176У	11,05	—	—
н1176У	н1177У	11,14	—	—
н1177У	н1178У	6,05	—	—
н1178У	н1180У	5,19	—	—
н1180У	н1181У	16,59	—	—
н1181У	н1182У	11,71	—	—
н1182У	н1183У	5,67	—	—
н1183У	н1184У	9,91	—	—
н1184У	н343У	4,59	—	—
н343У	н342У	11,99	—	—
н342У	н1231У	7,22	—	—

КАРТА-ПЛАН ТЕРРИТОРИИ

Сведения об уточняемых земельных участках

н1231У	н1232У	13,78	—	—
н1232У	н1233У	1,56	—	—
н1233У	н1234У	1,23	—	—
н1234У	н1235У	16,40	—	—
н1235У	н1236У	2,85	—	—
н1236У	н1237У	0,81	—	—
н1237У	н1238У	3,71	—	—
н1238У	н1239У	19,28	—	—
н1239У	н1240У	3,92	—	—
н1240У	н1241У	9,58	—	—
н1241У	н1242У	1,91	—	—
н1242У	н1243У	9,83	—	—
н1243У	н1244У	1,92	—	—
н1244У	н1245У	4,85	—	—
н1245У	н1246У	6,13	—	—
н1246У	н1247У	4,85	—	—
н1247У	н1248У	5,24	—	—
н1248У	н1249У	29,58	—	—
н1249У	н1250У	5,42	—	—
н1250У	н1251У	3,63	—	—
н1251У	н1252У	3,88	—	—
н1252У	н1253У	7,36	—	—
н1253У	н1254У	1,89	—	—
н1254У	н1255У	7,82	—	—
н1255У	н274У	13,50	—	—
н274У	н281У	8,91	—	—
н281У	н264У	20,15	—	—
н264У	н263У	7,37	—	—
н263У	н273У	11,23	—	—
н273У	н272У	2,19	—	—
н272У	н271У	7,59	—	—
н271У	н270У	15,14	—	—
н270У	н268У	11,35	—	—
н268У	н1070У	11,08	—	—
н1070У	н301У	17,02	—	—
н301У	н300У	8,59	—	—
н300У	н309У	8,86	—	—
н309У	н1179У	9,39	—	—
н1179У	н320У	9,41	—	—
н320У	н325У	11,21	—	—
н325У	н332У	9,44	—	—
н332У	н331У	2,22	—	—
н331У	н198У	11,41	—	—
н198У	н1185У	0,66	—	—
н1185У	н197У	0,66	—	—
н197У	н1186У	6,27	—	—
н1186У	н192У	0,87	—	—
н192У	н191У	4,99	—	—
н191У	н190У	1,18	—	—
н190У	н1187У	5,63	—	—
н1187У	н185У	8,81	—	—

КАРТА-ПЛАН ТЕРРИТОРИИ

Сведения об уточняемых земельных участках

н185У	н168У	9,13	—	—
н168У	н172У	6,52	—	—
н172У	н171У	1,23	—	—
н171У	н162У	4,53	—	—
н162У	н159У	12,93	—	—
н159У	н1188У	10,47	—	—
н1188У	н155У	12,17	—	—
н155У	н154У	13,75	—	—
н154У	н153У	44,24	—	—
н153У	н146У	10,09	—	—
н146У	н145У	5,57	—	—
н145У	н140У	17,55	—	—
н140У	н1189У	2,84	—	—
н1189У	н1190У	3,88	—	—
н1190У	н132У	5,97	—	—
н132У	н131У	4,99	—	—
н131У	н130У	7,10	—	—
н130У	н1191У	0,09	—	—
н1191У	н1192У	0,21	—	—
н1192У	н1193У	9,40	—	—
н1193У	н1194У	15,34	—	—
н1194У	н1195У	14,32	—	—
н1195У	н1196У	5,78	—	—
н1196У	н1197У	6,29	—	—
н1197У	н1198У	9,77	—	—
н1198У	н1199У	17,30	—	—
н1199У	н1200У	11,81	—	—
н1200У	н1201У	7,11	—	—
н1201У	н1202У	43,62	—	—
н1202У	н1203У	8,29	—	—
н1203У	н1204У	6,00	—	—
н1204У	н1205У	5,85	—	—
н1205У	н1206У	5,22	—	—
н1206У	н1207У	13,66	—	—
н1207У	н1208У	0,40	—	—
н1208У	н1209У	20,48	—	—
н1209У	н89У	41,54	—	—
н89У	н88У	13,86	—	—
н88У	н87У	16,93	—	—
н87У	н84У	9,49	—	—
н84У	н82У	29,14	—	—
н82У	н81У	22,61	—	—
н81У	н80У	8,50	—	—
н80У	н78У	10,80	—	—
н78У	н75У	16,39	—	—
н75У	н1210У	22,50	—	—
н1210У	н1211У	3,10	—	—
н1211У	н1212У	15,90	—	—
н1212У	н1213У	1,66	—	—
н1213У	н126У	0,49	—	—
н126У	н121У	4,73	—	—

КАРТА-ПЛАН ТЕРРИТОРИИ

Сведения об уточняемых земельных участках

н121У	н120У	1,15	—	—
н120У	н1214У	11,81	—	—
н1214У	н107У	1,24	—	—
н107У	н1215У	10,73	—	—
н1215У	н106У	0,32	—	—
н106У	н100У	24,68	—	—
н100У	н99У	7,91	—	—
н99У	н98У	4,29	—	—
н98У	н1062У	12,30	—	—
н1062У	н1061У	33,00	—	—
н1061У	н1060У	21,74	—	—
н1060У	н95У	12,79	—	—
н95У	н1256У	11,57	—	—
н1256У	н94У	0,13	—	—
н94У	н105У	23,20	—	—
н105У	н1257У	19,67	—	—
н1257У	н118У	1,19	—	—
н118У	н117У	5,50	—	—
н117У	н116У	3,25	—	—
н116У	н125У	9,39	—	—
н125У	н129У	49,35	—	—
н129У	н128У	5,64	—	—
н128У	н54У	14,49	—	—
н54У	н49У	12,61	—	—
н49У	н46У	15,44	—	—
н46У	н45У	7,77	—	—
н45У	н44У	0,62	—	—
н44У	н43У	11,50	—	—
н43У	н1119У	20,85	—	—
н1119У	н7У	5,84	—	—
н7У	н6У	12,05	—	—
н6У	н5У	8,42	—	—
н5У	н15У	14,32	—	—
н15У	н23У	9,39	—	—
н23У	н33У	8,00	—	—
н33У	н1216У	9,38	—	—
н1216У	н42У	9,84	—	—
н42У	н41У	2,70	—	—
н41У	н40У	18,93	—	—
н40У	н1217У	19,24	—	—
н1217У	н1218У	7,44	—	—
н1218У	н1219У	0,00	—	—
н1219У	н1220У	0,00	—	—
н1220У	н1222У	1,41	—	—
н1222У	37	0,17	—	—
37	н38У	0,23	—	—
н38У	н1221У	0,32	—	—
н1221У	н1258У	5,97	—	—
н1258У	н1278У	1,33	—	—
н1278У	н1279У	3,01	—	—
н1279У	н1280У	4,68	—	—

КАРТА-ПЛАН ТЕРРИТОРИИ

Сведения об уточняемых земельных участках

н1280У	н1281У	0,83	—	—
н1281У	н1297У	6,80	—	—
н1297У	н1298У	9,08	—	—
н1298У	н1299У	5,63	—	—
н1299У	н1300У	9,53	—	—
н1300У	н1301У	2,28	—	—
н1301У	н19У	11,57	—	—
н19У	н1302У	8,50	—	—
н1302У	н1139У	40,20	—	—
н1139У	н561У	5,11	—	—
н561У	н560У	4,56	—	—
н560У	н559У	18,75	—	—
н559У	н565У	19,42	—	—
н565У	н567У	13,83	—	—
н567У	н571У	10,68	—	—
н571У	н575У	12,77	—	—
н575У	н578У	13,41	—	—
н578У	н583У	10,71	—	—
н583У	н582У	13,16	—	—
н582У	н581У	47,26	—	—
н581У	н580У	1,60	—	—
н580У	н579У	10,78	—	—
н579У	н576У	11,81	—	—
н576У	н572У	12,52	—	—
н572У	н568У	11,90	—	—
н568У	н566У	11,77	—	—
н566У	н564У	13,31	—	—
н564У	н833У	20,05	—	—
н833У	н557У	1,99	—	—
н557У	н556У	0,77	—	—
н556У	н555У	10,43	—	—
н555У	н554У	1,17	—	—
н554У	н1140У	4,48	—	—
н1140У	н644У	14,88	—	—
н644У	н552У	18,63	—	—
н552У	н1141У	12,69	—	—
н1141У	н549У	11,73	—	—
н549У	н1142У	12,61	—	—
н1142У	н545У	5,20	—	—
н545У	н711У	7,23	—	—
н711У	н702У	11,05	—	—
н702У	н539У	10,95	—	—
н539У	н538У	2,31	—	—
н538У	н1143У	14,59	—	—
н1143У	н535У	14,58	—	—
н535У	н534У	25,65	—	—
н534У	н533У	2,94	—	—
н533У	н532У	1,86	—	—
н532У	н531У	5,82	—	—
н531У	н530У	5,29	—	—
н530У	н528У	0,36	—	—

КАРТА-ПЛАН ТЕРРИТОРИИ

Сведения об уточняемых земельных участках

н528У	н527У	4,68	—	—
н527У	н524У	7,72	—	—
н524У	н521У	11,26	—	—
н521У	н520У	5,93	—	—
н520У	н518У	6,54	—	—
н518У	н516У	11,74	—	—
н516У	н512У	13,56	—	—
н512У	н511У	11,36	—	—
н511У	н510У	4,37	—	—
н510У	н509У	1,04	—	—
н509У	н508У	2,30	—	—
н216У	н217У	3,94	—	—
н217У	н218У	2,08	—	—
н218У	н1223У	5,48	—	—
н1223У	н212У	1,34	—	—
н212У	н213У	1,53	—	—
н213У	н203У	10,46	—	—
н203У	н204У	5,86	—	—
н204У	н205У	1,06	—	—
н205У	н206У	5,49	—	—
н206У	н207У	0,98	—	—
н207У	н1134У	12,56	—	—
н1134У	н1135У	2,90	—	—
н1135У	н1136У	31,54	—	—
н1136У	н1137У	2,69	—	—
н1137У	н1138У	14,44	—	—
н1138У	н1224У	11,12	—	—
н1224У	н1225У	20,12	—	—
н1225У	н1226У	16,82	—	—
н1226У	н1227У	6,35	—	—
н1227У	н1228У	7,49	—	—
н1228У	н1229У	11,59	—	—
н1229У	н231У	0,37	—	—
н231У	н232У	6,46	—	—
н232У	н233У	9,05	—	—
н233У	н228У	47,76	—	—
н228У	н229У	10,20	—	—
н229У	н230У	9,98	—	—
н230У	н225У	1,23	—	—
н225У	н216У	12,28	—	—
н250У	н249У	13,95	—	—
н249У	н245У	4,32	—	—
н245У	н247У	16,65	—	—
н247У	н236У	10,43	—	—
н236У	н237У	12,29	—	—
н237У	н238У	5,65	—	—
н238У	н239У	5,61	—	—
н239У	н241У	26,72	—	—
н241У	н242У	3,46	—	—

КАРТА-ПЛАН ТЕРРИТОРИИ

Сведения об уточняемых земельных участках

н242У	н243У	3,30	—	—
н243У	н244У	13,26	—	—
н244У	н248У	27,01	—	—
н248У	н251У	14,04	—	—
н251У	н253У	12,51	—	—
н253У	н258У	16,32	—	—
н258У	н1230У	3,61	—	—
н1230У	н260У	4,06	—	—
н260У	н261У	8,37	—	—
н261У	н262У	31,88	—	—
н262У	н255У	4,06	—	—
н255У	н256У	4,72	—	—
н256У	н257У	4,76	—	—
н257У	н252У	13,08	—	—
н252У	н250У	12,89	—	—
н58У	н59У	6,50	—	—
н59У	н799У	6,50	—	—
н799У	н831У	6,49	—	—
н831У	н58У	6,50	—	—
74:40:1003003:22(2)				
н1259У	н1260У	197,44	—	—
н1260У	н1129У	7,87	—	—
н1129У	н841У	25,18	—	—
н841У	н844У	16,59	—	—
н844У	н843У	6,73	—	—
н843У	н842У	2,23	—	—
н842У	н1261У	16,44	—	—
н1261У	н839У	15,82	—	—
н839У	н838У	16,37	—	—
н838У	н837У	15,50	—	—
н837У	н1262У	3,40	—	—
н1262У	н1263У	12,78	—	—
н1263У	1175	16,17	—	—
1175	1174	16,41	—	—
1174	н1264У	15,43	—	—
н1264У	н829У	16,06	—	—
н829У	н828У	5,60	—	—
н828У	н827У	11,27	—	—
н827У	н826У	15,37	—	—
н826У	н825У	15,85	—	—
н825У	н824У	6,28	—	—
н824У	н821У	9,61	—	—
н821У	н820У	19,33	—	—
н820У	н1265У	5,00	—	—
н1265У	н1063У	22,87	—	—
н1063У	н873У	15,40	—	—
н873У	н871У	15,74	—	—
н871У	н870У	4,62	—	—
н870У	н1266У	2,41	—	—
н1266У	н867У	8,86	—	—

КАРТА-ПЛАН ТЕРРИТОРИИ

Сведения об уточняемых земельных участках

н867У	н865У	16,76	—	—
н865У	н863У	15,80	—	—
н863У	н862У	0,98	—	—
н862У	н861У	3,72	—	—
н861У	н860У	9,44	—	—
н860У	н858У	1,29	—	—
н858У	н857У	14,66	—	—
н857У	н854У	1,78	—	—
н854У	н853У	15,42	—	—
н853У	н1059У	7,99	—	—
н1059У	н1267У	3,21	—	—
н1267У	н1057У	5,36	—	—
н1057У	н1131У	1,94	—	—
н1131У	н1130У	16,46	—	—
н1130У	н849У	16,00	—	—
н849У	н848У	2,19	—	—
н848У	н847У	2,40	—	—
н847У	н846У	11,27	—	—
н846У	н1133У	14,27	—	—
н1133У	н1132У	3,64	—	—
н1132У	н912У	24,19	—	—
н912У	н911У	25,40	—	—
н911У	н910У	17,47	—	—
н910У	н909У	15,90	—	—
н909У	н908У	7,52	—	—
н908У	н907У	2,86	—	—
н907У	н901У	5,96	—	—
н901У	н899У	15,15	—	—
н899У	н898У	16,49	—	—
н898У	н892У	15,69	—	—
н892У	н891У	16,08	—	—
н891У	н890У	15,77	—	—
н890У	н888У	15,79	—	—
н888У	н883У	17,10	—	—
н883У	н1268У	15,09	—	—
н1268У	н1269У	8,67	—	—
н1269У	н1270У	0,87	—	—
н1270У	н1271У	2,12	—	—
н1271У	н1272У	0,88	—	—
н1272У	н882У	5,56	—	—
н882У	н876У	16,15	—	—
н876У	н881У	18,76	—	—
н881У	н974У	8,53	—	—
н974У	н973У	6,22	—	—
н973У	н972У	6,57	—	—
н972У	н970У	10,12	—	—
н970У	н969У	0,55	—	—
н969У	н968У	9,61	—	—
н968У	н967У	1,23	—	—
н967У	н964У	6,69	—	—
н964У	н962У	15,08	—	—

КАРТА-ПЛАН ТЕРРИТОРИИ

Сведения об уточняемых земельных участках

н962У	н961У	8,69	—	—
н961У	н960У	1,62	—	—
н960У	н956У	5,22	—	—
н956У	н954У	13,17	—	—
н954У	н952У	3,81	—	—
н952У	н949У	15,55	—	—
н949У	н947У	9,11	—	—
н947У	н946У	2,91	—	—
н946У	н945У	2,86	—	—
н945У	н939У	1,61	—	—
н939У	н938У	1,72	—	—
н938У	н937У	13,94	—	—
н937У	н934У	0,72	—	—
н934У	н933У	9,30	—	—
н933У	н932У	4,51	—	—
н932У	н928У	1,97	—	—
н928У	н927У	4,82	—	—
н927У	н925У	11,87	—	—
н925У	н1273У	15,15	—	—
н1273У	н922У	16,03	—	—
н922У	н915У	15,78	—	—
н915У	н914У	10,00	—	—
н914У	н913У	7,07	—	—
н913У	н920У	5,94	—	—
н920У	н919У	4,72	—	—
н919У	н918У	14,76	—	—
н918У	н996У	19,29	—	—
н996У	н995У	6,10	—	—
н995У	н993У	17,13	—	—
н993У	н992У	15,56	—	—
н992У	н991У	15,82	—	—
н991У	н989У	15,98	—	—
н989У	н990У	16,22	—	—
н990У	н988У	15,70	—	—
н988У	н987У	16,61	—	—
н987У	н986У	16,50	—	—
н986У	н985У	15,93	—	—
н985У	н1274У	5,38	—	—
н1274У	н984У	4,58	—	—
н984У	н1275У	5,10	—	—
н1275У	н981У	16,70	—	—
н981У	н980У	26,55	—	—
н980У	н1000У	11,80	—	—
н1000У	н999У	4,81	—	—
н999У	н998У	9,53	—	—
н998У	н997У	24,54	—	—
н997У	н1005У	15,46	—	—
н1005У	н1004У	7,20	—	—
н1004У	н1003У	1,11	—	—
н1003У	н1002У	8,22	—	—
н1002У	н1053У	13,22	—	—

КАРТА-ПЛАН ТЕРРИТОРИИ

Сведения об уточняемых земельных участках

н1053У	н1013У	3,11	—	—
н1013У	н1011У	15,66	—	—
н1011У	н1017У	16,24	—	—
н1017У	н1025У	16,93	—	—
н1025У	н1024У	6,61	—	—
н1024У	н1023У	0,40	—	—
н1023У	н1276У	8,38	—	—
н1276У	н1032У	5,57	—	—
н1032У	н1031У	2,06	—	—
н1031У	н1030У	8,58	—	—
н1030У	н1038У	8,67	—	—
н1038У	н1277У	4,28	—	—
н1277У	н1036У	3,24	—	—
н1036У	н1046У	9,37	—	—
н1046У	н1045У	4,83	—	—
н1045У	н1044У	2,12	—	—
н1044У	н1043У	2,31	—	—
н1043У	н1051У	20,74	—	—
н1051У	н1050У	0,40	—	—
н1050У	н1049У	2,68	—	—
н1049У	н1048У	0,87	—	—
н1048У	н1047У	3,33	—	—
н1047У	н1259У	8,29	—	—

3. Общие сведения об уточняемом земельном участке с кадастровым номером 74:40:1003003:22

№ п/п	Наименование характеристик земельного участка	Значение характеристики
1	2	3
1	Адрес земельного участка	—
	Местоположение земельного участка (при отсутствии присвоенного адреса)	Местоположение установлено относительно ориентира, расположенного в границах участка.
	Дополнительные сведения о местоположении земельного участка	Потребительское общество Садоводческое товарищество № 7
2	Площадь земельного участка ± величина погрешности определения площади (**Р ± ΔР**), **м²**	27677±63 (1) 22933,10±53,00; (2) 4744,22±24,11
3	Формула, примененная для расчета предельной допустимой погрешности определения площади земельного участка (**ΔР**), м2	$\Delta P = 3{,}5 \cdot M_t \cdot \sqrt{P_{док}} =$ $3{,}5 \cdot 0{,}10 \cdot \sqrt{32365} = 63$ (1) $\Delta P = 3{,}5 \cdot M_t \cdot \sqrt{P_{док}} =$ $3{,}5 \cdot 0{,}10 \cdot \sqrt{22933{,}10} = 53{,}00$; (2) $\Delta P = 3{,}5 \cdot M_t \cdot \sqrt{P_{док}} =$ $3{,}5 \cdot 0{,}10 \cdot \sqrt{4744{,}22} = 24{,}11$
4	Площадь земельного участка согласно сведениям Единого государственного реестра недвижимости (**Ркад**), **м²**	32365
5	Оценка расхождения **Р** и **Ркад (Р – Ркад), м²**	-4688
6	Предельный минимальный и максимальный размеры земельного участка (**Рмин и Рмакс), м²**	Рмин=600, Рмакс=1000
7	Кадастровый или иной номер (обозначение) здания, сооружения, объекта незавершенного	—

КАРТА-ПЛАН ТЕРРИТОРИИ

Сведения об уточняемых земельных участках

1	2	3
	строительства, расположенного на земельном участке	
8	Иные сведения	При проведении комплексных кадастровых работ относительно земельного участка было выявлено несоответствие сведений ЕГРН фактическому местоположению. А именно, координаты земельного участка внесены в ЕГРН со смещением. Данное несоответствие квалифицируется в качестве реестровой ошибки. В рамках комплексных кадастровых работ смещение границ земельных участков было устранено

1. Сведения о характерных точках границы уточняемого земельного участка с кадастровым номером 74:40:1003003:68
Зона № —

Обозначение характерных точек границ	Существующие координаты, м		Уточненные координаты, м		Метод определения координат	Средняя квадратическая погрешность определения координат характерной точки (M_t), м	Формулы, примененные для расчета средней квадратической погрешности определения координат характерной точки (M_t), м
	X	Y	X	Y			
1	2	3	4	5	6	7	8
н878У	—	—	705198,70	2278523,02	Метод спутниковых геодезических измерений (определений)	0,10	$M_t = \sqrt{m_0^2 + m_1^2}$
н1063У	—	—	705223,76	2278524,04	Метод спутниковых геодезических измерений (определений)	0,10	$M_t = \sqrt{m_0^2 + m_1^2}$
н1064У	—	—	705222,71	2278546,89	Метод спутниковых геодезических измерений (определений)	0,10	$M_t = \sqrt{m_0^2 + m_1^2}$
н1065У	—	—	705198,26	2278546,62	Метод спутниковых геодезических измерений (определений)	0,10	$M_t = \sqrt{m_0^2 + m_1^2}$

КАРТА-ПЛАН ТЕРРИТОРИИ

Сведения об уточняемых земельных участках

н879У	—	—	705198,59	2278539,20	Метод спутниковых геодезических измерений (определений)	0,10	$M_t = \sqrt{m_0^2 + m_1^2}$
н878У	—	—	705198,70	2278523,02	Метод спутниковых геодезических измерений (определений)	0,10	$M_t = \sqrt{m_0^2 + m_1^2}$

2. Сведения о частях границ уточняемого земельного участка с кадастровым номером 74:40:1003003:68

Обозначение части границ		Горизонтальное проложение (S), м	Описание прохождения части границ	Отметка о наличии земельного спора о местоположении границ земельного участка
от т.	до т.			
1	2	3	4	5
н878У	н1063У	25,08	—	—
н1063У	н1064У	22,87	—	—
н1064У	н1065У	24,45	—	—
н1065У	н879У	7,43	—	—
н879У	н878У	16,18	—	—

3. Общие сведения об уточняемом земельном участке с кадастровым номером 74:40:1003003:68

№ п/п	Наименование характеристик земельного участка	Значение характеристики
1	2	3
1	Адрес земельного участка	—
	Местоположение земельного участка (при отсутствии присвоенного адреса)	Местоположение установлено относительно ориентира, расположенного в границах участка.
	Дополнительные сведения о местоположении земельного участка	ПО Садоводческое некоммерческое товарищество №7, участок № 233
2	Площадь земельного участка ± величина погрешности определения площади (**Р ± ΔР**), **м²**	573±8
3	Формула, примененная для расчета предельной допустимой погрешности определения площади земельного участка (**ΔР**), м2	$\Delta P = 3{,}5 \cdot M_t \cdot \sqrt{P_{док}} = 3{,}5 \cdot 0{,}10 \cdot \sqrt{573} = 8$
4	Площадь земельного участка согласно сведениям Единого государственного реестра недвижимости (**Ркад**), **м²**	573
5	Оценка расхождения **Р** и **Ркад (Р – Ркад), м²**	0
6	Предельный минимальный и максимальный размеры земельного участка (**Рмин и Рмакс), м²**	Рмин=600, Рмакс=1000
7	Кадастровый или иной номер (обозначение) здания, сооружения, объекта незавершенного строительства, расположенного на земельном участке	—
8	Иные сведения	При проведении комплексных кадастровых работ относительно земельного участка было выявлено несоответствие сведений ЕГРН

КАРТА-ПЛАН ТЕРРИТОРИИ

Сведения об уточняемых земельных участках

1	2	3
		фактическому местоположению. А именно, координаты земельного участка внесены в ЕГРН со смещением. Данное несоответствие квалифицируется в качестве реестровой ошибки. В рамках комплексных кадастровых работ смещение границ земельных участков было устранено

1. Сведения о характерных точках границы уточняемого земельного участка с кадастровым номером 74:40:1003003:88
Зона № —

Обозначение характерных точек границ	Существующие координаты, м		Уточненные координаты, м		Метод определения координат	Средняя квадратическая погрешность определения координат характерной точки (M_t), м	Формулы, примененные для расчета средней квадратической погрешности определения координат характерной точки (M_t), м
	X	Y	X	Y			
1	2	3	4	5	6	7	8
н990У	—	—	705122,67	2278390,62	Метод спутниковых геодезических измерений (определений)	0,10	$M_t = \sqrt{m_0^2 + m_1^2}$
н930У	—	—	705147,20	2278392,19	Метод спутниковых геодезических измерений (определений)	0,10	$M_t = \sqrt{m_0^2 + m_1^2}$
н936У	—	—	705147,16	2278394,75	Метод спутниковых геодезических измерений (определений)	0,10	$M_t = \sqrt{m_0^2 + m_1^2}$
н935У	—	—	705146,57	2278407,49	Метод спутниковых геодезических измерений (определений)	0,10	$M_t = \sqrt{m_0^2 + m_1^2}$
н988У	—	—	705121,69	2278406,29	Метод спутниковых геодезических измерений (определений	0,10	$M_t = \sqrt{m_0^2 + m_1^2}$

КАРТА-ПЛАН ТЕРРИТОРИИ

Сведения об уточняемых земельных участках

					)		
н990У	—	—	705122,67	2278390,62	Метод спутниковых геодезических измерений (определений)	0,10	$M_t = \sqrt{m_0^2 + m_1^2}$

2. Сведения о частях границ уточняемого земельного участка с кадастровым номером 74:40:1003003:88

Обозначение части границ		Горизонтальное проложение (S), м	Описание прохождения части границ	Отметка о наличии земельного спора о местоположении границ земельного участка
от т.	до т.			
1	2	3	4	5
н990У	н930У	24,58	—	—
н930У	н936У	2,56	—	—
н936У	н935У	12,75	—	—
н935У	н988У	24,91	—	—
н988У	н990У	15,70	—	—

3. Общие сведения об уточняемом земельном участке с кадастровым номером 74:40:1003003:88

№ п/п	Наименование характеристик земельного участка	Значение характеристики
1	2	3
1	Адрес земельного участка	—
	Местоположение земельного участка (при отсутствии присвоенного адреса)	Местоположение установлено относительно ориентира, расположенного в границах участка.
	Дополнительные сведения о местоположении земельного участка	Садоводческое товарищество № 7, уч-к 189
2	Площадь земельного участка ± величина погрешности определения площади (**Р ± ΔР**), **м²**	384±7
3	Формула, примененная для расчета предельной допустимой погрешности определения площади земельного участка (**ΔР**), м2	$\Delta P = 3{,}5 \cdot M_t \cdot \sqrt{P_{док}} = 3{,}5 \cdot 0{,}10 \cdot \sqrt{370} = 7$
4	Площадь земельного участка согласно сведениям Единого государственного реестра недвижимости (**Ркад**), **м²**	370
5	Оценка расхождения **Р** и **Ркад (Р – Ркад), м²**	14
6	Предельный минимальный и максимальный размеры земельного участка (**Рмин и Рмакс), м²**	Рмин=600, Рмакс=1000
7	Кадастровый или иной номер (обозначение) здания, сооружения, объекта незавершенного строительства, расположенного на земельном участке	74:40:1003003:355
8	Иные сведения	При проведении комплексных кадастровых работ относительно земельного участка было выявлено несоответствие сведений ЕГРН фактическому местоположению. А именно, координаты земельного участка внесены в ЕГРН со смещением. Данное несоответствие квалифицируется в качестве реестровой ошибки. В рамках комплексных кадастровых

КАРТА-ПЛАН ТЕРРИТОРИИ

Сведения об уточняемых земельных участках

1	2	3
		работ смещение границ земельных участков было устранено

1. Сведения о характерных точках границы уточняемого земельного участка с кадастровым номером 74:40:1003003:89
Зона № —

Обозначение характерных точек границ	Существующие координаты, м		Уточненные координаты, м		Метод определения координат	Средняя квадратическая погрешность определения координат характерной точки (M_t), м	Формулы, примененные для расчета средней квадратической погрешности определения координат характерной точки (M_t), м
	X	Y	X	Y			
1	2	3	4	5	6	7	8
н1025У	—	—	705120,09	2278373,48	Метод спутниковых геодезических измерений (определений)	0,10	$M_t = \sqrt{m_0^2 + m_1^2}$
н1017У	—	—	705119,13	2278390,38	Метод спутниковых геодезических измерений (определений)	0,10	$M_t = \sqrt{m_0^2 + m_1^2}$
н1016У	—	—	705110,36	2278390,21	Метод спутниковых геодезических измерений (определений)	0,10	$M_t = \sqrt{m_0^2 + m_1^2}$
н1019У	—	—	705107,55	2278390,48	Метод спутниковых геодезических измерений (определений)	0,10	$M_t = \sqrt{m_0^2 + m_1^2}$
н1018У	—	—	705079,85	2278389,10	Метод спутниковых геодезических измерений (определений)	0,10	$M_t = \sqrt{m_0^2 + m_1^2}$
н1028У	—	—	705081,57	2278372,25	Метод спутниковых геодезических измерений	0,10	$M_t = \sqrt{m_0^2 + m_1^2}$

КАРТА-ПЛАН ТЕРРИТОРИИ

Сведения об уточняемых земельных участках

					(определений)		
н1027У	—	—	705093,87	2278373,14	Метод спутниковых геодезических измерений (определений)	0,10	$M_t = \sqrt{m_0^2 + m_1^2}$
н1026У	—	—	705110,78	2278373,84	Метод спутниковых геодезических измерений (определений)	0,10	$M_t = \sqrt{m_0^2 + m_1^2}$
н1025У	—	—	705120,09	2278373,48	Метод спутниковых геодезических измерений (определений)	0,10	$M_t = \sqrt{m_0^2 + m_1^2}$

2. Сведения о частях границ уточняемого земельного участка с кадастровым номером 74:40:1003003:89

Обозначение части границ		Горизонтальное проложение (S), м	Описание прохождения части границ	Отметка о наличии земельного спора о местоположении границ земельного участка
от т.	до т.			
1	2	3	4	5
н1025У	н1017У	16,93	—	—
н1017У	н1016У	8,77	—	—
н1016У	н1019У	2,82	—	—
н1019У	н1018У	27,73	—	—
н1018У	н1028У	16,94	—	—
н1028У	н1027У	12,33	—	—
н1027У	н1026У	16,92	—	—
н1026У	н1025У	9,32	—	—

3. Общие сведения об уточняемом земельном участке с кадастровым номером 74:40:1003003:89

№ п/п	Наименование характеристик земельного участка	Значение характеристики
1	2	3
1	Адрес земельного участка	—
	Местоположение земельного участка (при отсутствии присвоенного адреса)	Местоположение установлено относительно ориентира, расположенного в границах участка.
	Дополнительные сведения о местоположении земельного участка	уч-к 172
2	Площадь земельного участка ± величина погрешности определения площади (**Р ± ΔР**), **м²**	650±8
3	Формула, примененная для расчета предельной допустимой погрешности определения площади земельного участка (**ΔР**), м2	$\Delta P = 3{,}5 \cdot M_t \cdot \sqrt{P_{док}} = 3{,}5 \cdot 0{,}10 \cdot \sqrt{588} = 8$
4	Площадь земельного участка согласно сведениям Единого государственного реестра недвижимости	588

КАРТА-ПЛАН ТЕРРИТОРИИ

Сведения об уточняемых земельных участках

1	2	3
	(**Ркад**), **м²**	
5	Оценка расхождения **Р** и **Ркад (Р – Ркад), м²**	62
6	Предельный минимальный и максимальный размеры земельного участка (**Рмин и Рмакс), м²**	Рмин=600, Рмакс=1000
7	Кадастровый или иной номер (обозначение) здания, сооружения, объекта незавершенного строительства, расположенного на земельном участке	—
8	Иные сведения	При проведении комплексных кадастровых работ относительно земельного участка было выявлено несоответствие сведений ЕГРН фактическому местоположению. А именно, координаты земельного участка внесены в ЕГРН со смещением. Данное несоответствие квалифицируется в качестве реестровой ошибки. В рамках комплексных кадастровых работ смещение границ земельных участков было устранено

1. Сведения о характерных точках границы уточняемого земельного участка с кадастровым номером 74:40:1003003:91
Зона № —

Обозначение характерных точек границ	Существующие координаты, м		Уточненные координаты, м		Метод определения координат	Средняя квадратическая погрешность определения координат характерной точки (M_t), м	Формулы, примененные для расчета средней квадратической погрешности определения координат характерной точки (M_t), м
	X	Y	X	Y			
1	2	3	4	5	6	7	8
н951У	—	—	705145,96	2278424,35	Метод спутниковых геодезических измерений (определений)	0,10	$M_t = \sqrt{m_0^2 + m_1^2}$
н950У	—	—	705145,04	2278440,21	Метод спутниковых геодезических измерений (определений)	0,10	$M_t = \sqrt{m_0^2 + m_1^2}$
н986У	—	—	705119,77	2278439,34	Метод спутниковых геодезических измерений (определений	0,10	$M_t = \sqrt{m_0^2 + m_1^2}$

КАРТА-ПЛАН ТЕРРИТОРИИ

Сведения об уточняемых земельных участках

					)		
н987У	—	—	705120,73	2278422,87	Метод спутниковых геодезических измерений (определений)	0,10	$M_t = \sqrt{m_0^2 + m_1^2}$
н951У	—	—	705145,96	2278424,35	Метод спутниковых геодезических измерений (определений)	0,10	$M_t = \sqrt{m_0^2 + m_1^2}$

2. Сведения о частях границ уточняемого земельного участка с кадастровым номером 74:40:1003003:91

Обозначение части границ		Горизонтальное проложение (S), м	Описание прохождения части границ	Отметка о наличии земельного спора о местоположении границ земельного участка
от т.	до т.			
1	2	3	4	5
н951У	н950У	15,89	—	—
н950У	н986У	25,28	—	—
н986У	н987У	16,50	—	—
н987У	н951У	25,27	—	—

3. Общие сведения об уточняемом земельном участке с кадастровым номером 74:40:1003003:91

№ п/п	Наименование характеристик земельного участка	Значение характеристики
1	2	3
1	Адрес земельного участка	—
	Местоположение земельного участка (при отсутствии присвоенного адреса)	Местоположение установлено относительно ориентира, расположенного в границах участка.
	Дополнительные сведения о местоположении земельного участка	уч-к 193
2	Площадь земельного участка ± величина погрешности определения площади (**Р ± ΔР**), **м²**	409±7
3	Формула, примененная для расчета предельной допустимой погрешности определения площади земельного участка (**ΔР**), м2	$\Delta P = 3{,}5 \cdot M_t \cdot \sqrt{P_{док}} = 3{,}5 \cdot 0{,}10 \cdot \sqrt{399} = 7$
4	Площадь земельного участка согласно сведениям Единого государственного реестра недвижимости (**Ркад**), **м²**	399
5	Оценка расхождения **Р** и **Ркад (Р – Ркад), м²**	10
6	Предельный минимальный и максимальный размеры земельного участка (**Рмин и Рмакс), м²**	Рмин=600, Рмакс=1000
7	Кадастровый или иной номер (обозначение) здания, сооружения, объекта незавершенного строительства, расположенного на земельном участке	—
8	Иные сведения	При проведении комплексных кадастровых работ относительно земельного участка было выявлено несоответствие сведений ЕГРН

КАРТА-ПЛАН ТЕРРИТОРИИ

Сведения об уточняемых земельных участках

1	2	3
		фактическому местоположению. А именно, координаты земельного участка внесены в ЕГРН со смещением. Данное несоответствие квалифицируется в качестве реестровой ошибки. В рамках комплексных кадастровых работ смещение границ земельных участков было устранено

1. Сведения о характерных точках границы уточняемого земельного участка с кадастровым номером 74:40:1003003:188
Зона № —

Обозначение характерных точек границ	Существующие координаты, м		Уточненные координаты, м		Метод определения координат	Средняя квадратическая погрешность определения координат характерной точки (M_t), м	Формулы, примененные для расчета средней квадратической погрешности определения координат характерной точки (M_t), м
	X	Y	X	Y			
1	2	3	4	5	6	7	8
н95У	—	—	705350,54	2277767,65	Метод спутниковых геодезических измерений (определений)	0,10	$M_t = \sqrt{m_0^2 + m_1^2}$
н1060У	—	—	705350,63	2277780,44	Метод спутниковых геодезических измерений (определений)	0,10	$M_t = \sqrt{m_0^2 + m_1^2}$
н1061У	—	—	705328,90	2277779,96	Метод спутниковых геодезических измерений (определений)	0,10	$M_t = \sqrt{m_0^2 + m_1^2}$
н1062У	—	—	705296,05	2277776,84	Метод спутниковых геодезических измерений (определений)	0,10	$M_t = \sqrt{m_0^2 + m_1^2}$
н98У	—	—	705297,51	2277764,63	Метод спутниковых геодезических измерений (определений	0,10	$M_t = \sqrt{m_0^2 + m_1^2}$

КАРТА-ПЛАН ТЕРРИТОРИИ

Сведения об уточняемых земельных участках

					)		
н97У	—	—	705304,27	2277764,99	Метод спутниковых геодезических измерений (определений)	0,10	$M_t = \sqrt{m_0^2 + m_1^2}$
н96У	—	—	705321,37	2277766,38	Метод спутниковых геодезических измерений (определений)	0,10	$M_t = \sqrt{m_0^2 + m_1^2}$
н95У	—	—	705350,54	2277767,65	Метод спутниковых геодезических измерений (определений)	0,10	$M_t = \sqrt{m_0^2 + m_1^2}$

2. Сведения о частях границ уточняемого земельного участка с кадастровым номером 74:40:1003003:188

Обозначение части границ		Горизонтальное проложение (S), м	Описание прохождения части границ	Отметка о наличии земельного спора о местоположении границ земельного участка
от т.	до т.			
1	2	3	4	5
н95У	н1060У	12,79	—	—
н1060У	н1061У	21,74	—	—
н1061У	н1062У	33,00	—	—
н1062У	н98У	12,30	—	—
н98У	н97У	6,77	—	—
н97У	н96У	17,16	—	—
н96У	н95У	29,20	—	—

3. Общие сведения об уточняемом земельном участке с кадастровым номером 74:40:1003003:188

№ п/п	Наименование характеристик земельного участка	Значение характеристики
1	2	3
1	Адрес земельного участка	—
	Местоположение земельного участка (при отсутствии присвоенного адреса)	Местоположение установлено относительно ориентира, расположенного в границах участка.
	Дополнительные сведения о местоположении земельного участка	садоводческое товарищество № 7, участок № 19
2	Площадь земельного участка ± величина погрешности определения площади (**Р ± ΔР**), **м²**	692±9
3	Формула, примененная для расчета предельной допустимой погрешности определения площади земельного участка (**ΔР**), м2	$\Delta P = 3{,}5 \cdot M_t \cdot \sqrt{P_{док}} = 3{,}5 \cdot 0{,}10 \cdot \sqrt{700} = 9$
4	Площадь земельного участка согласно сведениям Единого государственного реестра недвижимости (**Ркад**), **м²**	700
5	Оценка расхождения **Р** и **Ркад (Р – Ркад), м²**	-8

КАРТА-ПЛАН ТЕРРИТОРИИ

Сведения об уточняемых земельных участках

1	2	3
6	Предельный минимальный и максимальный размеры земельного участка (**Рмин и Рмакс), м²**	Рмин=600, Рмакс=1000
7	Кадастровый или иной номер (обозначение) здания, сооружения, объекта незавершенного строительства, расположенного на земельном участке	74:40:1003003:208
8	Иные сведения	При проведении комплексных кадастровых работ относительно земельного участка было выявлено несоответствие сведений ЕГРН фактическому местоположению. А именно, координаты земельного участка внесены в ЕГРН со смещением. Данное несоответствие квалифицируется в качестве реестровой ошибки. В рамках комплексных кадастровых работ смещение границ земельных участков было устранено

1. Сведения о характерных точках границы уточняемого земельного участка с кадастровым номером 74:40:1003003:189
Зона № —

Обозначение характерных точек границ	Существующие координаты, м		Уточненные координаты, м		Метод определения координат	Средняя квадратическая погрешность определения координат характерной точки (M_t), м	Формулы, примененные для расчета средней квадратической погрешности определения координат характерной точки (M_t), м
	X	Y	X	Y			
1	2	3	4	5	6	7	8
н896У	—	—	705206,94	2278379,24	Метод спутниковых геодезических измерений (определений)	0,10	$M_t = \sqrt{m_0^2 + m_1^2}$
н1057У	—	—	705229,94	2278381,19	Метод спутниковых геодезических измерений (определений)	0,10	$M_t = \sqrt{m_0^2 + m_1^2}$
н1058У	—	—	705229,66	2278386,54	Метод спутниковых геодезических измерений (определений)	0,10	$M_t = \sqrt{m_0^2 + m_1^2}$

КАРТА-ПЛАН ТЕРРИТОРИИ

Сведения об уточняемых земельных участках

н1059У	—	—	705231,15	2278389,38	Метод спутниковых геодезических измерений (определений)	0,10	$M_t = \sqrt{m_0^2 + m_1^2}$
н853У	—	—	705230,77	2278397,36	Метод спутниковых геодезических измерений (определений)	0,10	$M_t = \sqrt{m_0^2 + m_1^2}$
н852У	—	—	705207,00	2278395,66	Метод спутниковых геодезических измерений (определений)	0,10	$M_t = \sqrt{m_0^2 + m_1^2}$
н851У	—	—	705205,95	2278394,99	Метод спутниковых геодезических измерений (определений)	0,10	$M_t = \sqrt{m_0^2 + m_1^2}$
н897У	—	—	705206,16	2278387,38	Метод спутниковых геодезических измерений (определений)	0,10	$M_t = \sqrt{m_0^2 + m_1^2}$
н896У	—	—	705206,94	2278379,24	Метод спутниковых геодезических измерений (определений)	0,10	$M_t = \sqrt{m_0^2 + m_1^2}$

2. Сведения о частях границ уточняемого земельного участка с кадастровым номером 74:40:1003003:189

Обозначение части границ		Горизонтальное проложение (S), м	Описание прохождения части границ	Отметка о наличии земельного спора о местоположении границ земельного участка
от т.	до т.			
1	2	3	4	5
н896У	н1057У	23,08	—	—
н1057У	н1058У	5,36	—	—
н1058У	н1059У	3,21	—	—
н1059У	н853У	7,99	—	—
н853У	н852У	23,83	—	—
н852У	н851У	1,25	—	—
н851У	н897У	7,61	—	—
н897У	н896У	8,18	—	—

КАРТА-ПЛАН ТЕРРИТОРИИ

Сведения об уточняемых земельных участках

3. Общие сведения об уточняемом земельном участке с кадастровым номером 74:40:1003003:189

№ п/п	Наименование характеристик земельного участка	Значение характеристики
1	2	3
1	Адрес земельного участка	—
	Местоположение земельного участка (при отсутствии присвоенного адреса)	Местоположение установлено относительно ориентира, расположенного в границах участка.
	Дополнительные сведения о местоположении земельного участка	садоводческое товарищество №№ 7, участок № 215
2	Площадь земельного участка ± величина погрешности определения площади (**Р ± ΔР**), **м²**	393±7
3	Формула, примененная для расчета предельной допустимой погрешности определения площади земельного участка (**ΔР**), м2	$\Delta P = 3{,}5 \cdot M_t \cdot \sqrt{P_{док}} = 3{,}5 \cdot 0{,}10 \cdot \sqrt{394} = 7$
4	Площадь земельного участка согласно сведениям Единого государственного реестра недвижимости (**Ркад**), **м²**	394
5	Оценка расхождения **Р** и **Ркад (Р – Ркад), м²**	-1
6	Предельный минимальный и максимальный размеры земельного участка (**Рмин и Рмакс), м²**	Рмин=600, Рмакс=1000
7	Кадастровый или иной номер (обозначение) здания, сооружения, объекта незавершенного строительства, расположенного на земельном участке	74:40:1003003:351
8	Иные сведения	При проведении комплексных кадастровых работ относительно земельного участка было выявлено несоответствие сведений ЕГРН фактическому местоположению. А именно, координаты земельного участка внесены в ЕГРН со смещением. Данное несоответствие квалифицируется в качестве реестровой ошибки. В рамках комплексных кадастровых работ смещение границ земельных участков было устранено

1. Сведения о характерных точках границы уточняемого земельного участка с кадастровым номером 74:40:1003003:190
Зона № —

Обозначение характерных точек границ	Существующие координаты, м		Уточненные координаты, м		Метод определения координат	Средняя квадратическая погрешность определения координат характерной точки (M_t), м	Формулы, примененные для расчета средней квадратической погрешности определения координат характерной точки (M_t), м
	X	Y	X	Y			
1	2	3	4	5	6	7	8
н916У	—	—	705151,19	2278328,40	Метод спутниковых	0,10	$M_t = \sqrt{m_0^2 + m_1^2}$

КАРТА-ПЛАН ТЕРРИТОРИИ

Сведения об уточняемых земельных участках

					геодезических измерений (определений)		
н915У	—	—	705176,19	2278329,79	Метод спутниковых геодезических измерений (определений)	0,10	$M_t = \sqrt{m_0^2 + m_1^2}$
н922У	—	—	705175,45	2278345,55	Метод спутниковых геодезических измерений (определений)	0,10	$M_t = \sqrt{m_0^2 + m_1^2}$
н921У	—	—	705149,84	2278344,04	Метод спутниковых геодезических измерений (определений)	0,10	$M_t = \sqrt{m_0^2 + m_1^2}$
н916У	—	—	705151,19	2278328,40	Метод спутниковых геодезических измерений (определений)	0,10	$M_t = \sqrt{m_0^2 + m_1^2}$

2. Сведения о частях границ уточняемого земельного участка с кадастровым номером 74:40:1003003:190

Обозначение части границ		Горизонтальное проложение (S), м	Описание прохождения части границ	Отметка о наличии земельного спора о местоположении границ земельного участка
от т.	до т.			
1	2	3	4	5
н916У	н915У	25,04	—	—
н915У	н922У	15,78	—	—
н922У	н921У	25,65	—	—
н921У	н916У	15,70	—	—

3. Общие сведения об уточняемом земельном участке с кадастровым номером 74:40:1003003:190

№ п/п	Наименование характеристик земельного участка	Значение характеристики
1	2	3
1	Адрес земельного участка	—
	Местоположение земельного участка (при отсутствии присвоенного адреса)	Местоположение установлено относительно ориентира, расположенного в границах участка.
	Дополнительные сведения о местоположении земельного участка	садоводческое товарищество № 7, участок № 182
2	Площадь земельного участка ± величина погрешности определения площади (**P ± ΔP**), **м²**	399±7
3	Формула, примененная для расчета предельной допустимой погрешности определения площади	$\Delta P = 3{,}5 \cdot M_t \cdot \sqrt{P_{док}} = 3{,}5 \cdot 0{,}10 \cdot \sqrt{403} = 7$

КАРТА-ПЛАН ТЕРРИТОРИИ

Сведения об уточняемых земельных участках

1	2	3
	земельного участка (**ΔР**), м2	
4	Площадь земельного участка согласно сведениям Единого государственного реестра недвижимости (**Ркад**), **м²**	403
5	Оценка расхождения **Р** и **Ркад (Р – Ркад), м²**	-4
6	Предельный минимальный и максимальный размеры земельного участка (**Рмин и Рмакс), м²**	Рмин=600, Рмакс=1000
7	Кадастровый или иной номер (обозначение) здания, сооружения, объекта незавершенного строительства, расположенного на земельном участке	74:40:1003003:358
8	Иные сведения	При проведении комплексных кадастровых работ относительно земельного участка было выявлено несоответствие сведений ЕГРН фактическому местоположению. А именно, координаты земельного участка внесены в ЕГРН со смещением. Данное несоответствие квалифицируется в качестве реестровой ошибки. В рамках комплексных кадастровых работ смещение границ земельных участков было устранено

1. Сведения о характерных точках границы уточняемого земельного участка с кадастровым номером 74:40:1003003:191
Зона № —

Обозначение характерных точек границ	Существующие координаты, м		Уточненные координаты, м		Метод определения координат	Средняя квадратическая погрешность определения координат характерной точки (M_t), м	Формулы, примененные для расчета средней квадратической погрешности определения координат характерной точки (M_t), м
	X	Y	X	Y			
1	2	3	4	5	6	7	8
н710У	—	—	705467,21	2277793,47	Метод спутниковых геодезических измерений (определений)	0,10	$M_t = \sqrt{m_0^2 + m_1^2}$
н706У	—	—	705466,61	2277806,85	Метод спутниковых геодезических измерений (определений)	0,10	$M_t = \sqrt{m_0^2 + m_1^2}$
н713У	—	—	705435,84	2277804,08	Метод спутниковых	0,10	$M_t = \sqrt{m_0^2 + m_1^2}$

КАРТА-ПЛАН ТЕРРИТОРИИ

Сведения об уточняемых земельных участках

					геодезических измерений (определений)		
н1054У	—	—	705436,51	2277792,09	Метод спутниковых геодезических измерений (определений)	0,10	$M_t = \sqrt{m_0^2 + m_1^2}$
н1055У	—	—	705437,45	2277790,79	Метод спутниковых геодезических измерений (определений)	0,10	$M_t = \sqrt{m_0^2 + m_1^2}$
н1056У	—	—	705441,14	2277791,01	Метод спутниковых геодезических измерений (определений)	0,10	$M_t = \sqrt{m_0^2 + m_1^2}$
н710У	—	—	705467,21	2277793,47	Метод спутниковых геодезических измерений (определений)	0,10	$M_t = \sqrt{m_0^2 + m_1^2}$

2. Сведения о частях границ уточняемого земельного участка с кадастровым номером 74:40:1003003:191

Обозначение части границ		Горизонтальное проложение (S), м	Описание прохождения части границ	Отметка о наличии земельного спора о местоположении границ земельного участка
от т.	до т.			
1	2	3	4	5
н710У	н706У	13,39	—	—
н706У	н713У	30,89	—	—
н713У	н1054У	12,01	—	—
н1054У	н1055У	1,60	—	—
н1055У	н1056У	3,70	—	—
н1056У	н710У	26,19	—	—

3. Общие сведения об уточняемом земельном участке с кадастровым номером 74:40:1003003:191

№ п/п	Наименование характеристик земельного участка	Значение характеристики
1	2	3
1	Адрес земельного участка	—
	Местоположение земельного участка (при отсутствии присвоенного адреса)	Местоположение установлено относительно ориентира, расположенного в границах участка.
	Дополнительные сведения о местоположении земельного участка	садоводческое товарищество №7, участок № 73
2	Площадь земельного участка ± величина погрешности определения площади (**Р ± ΔР**), **м²**	413±7

КАРТА-ПЛАН ТЕРРИТОРИИ

Сведения об уточняемых земельных участках

1	2	3
3	Формула, примененная для расчета предельной допустимой погрешности определения площади земельного участка (**ΔР**), м2	$\Delta P = 3{,}5 \cdot M_t \cdot \sqrt{P_{док}} = 3{,}5 \cdot 0{,}10 \cdot \sqrt{402} = 7$
4	Площадь земельного участка согласно сведениям Единого государственного реестра недвижимости (**Ркад**), **м²**	402
5	Оценка расхождения **Р** и **Ркад (Р – Ркад), м²**	11
6	Предельный минимальный и максимальный размеры земельного участка (**Рмин и Рмакс), м²**	Рмин=600, Рмакс=1000
7	Кадастровый или иной номер (обозначение) здания, сооружения, объекта незавершенного строительства, расположенного на земельном участке	74:40:1003003:348
8	Иные сведения	При проведении комплексных кадастровых работ относительно земельного участка было выявлено несоответствие сведений ЕГРН фактическому местоположению. А именно, координаты земельного участка внесены в ЕГРН со смещением. Данное несоответствие квалифицируется в качестве реестровой ошибки. В рамках комплексных кадастровых работ смещение границ земельных участков было устранено

1. Сведения о характерных точках границы уточняемого земельного участка с кадастровым номером 74:40:1003003:241
Зона № —

Обозначение характерных точек границ	Существующие координаты, м		Уточненные координаты, м		Метод определения координат	Средняя квадратическая погрешность определения координат характерной точки (M_t), м	Формулы, примененные для расчета средней квадратической погрешности определения координат характерной точки (M_t), м
	X	Y	X	Y			
1	2	3	4	5	6	7	8
н1013У	—	—	705117,48	2278422,24	Метод спутниковых геодезических измерений (определений)	0,10	$M_t = \sqrt{m_0^2 + m_1^2}$
н1053У	—	—	705117,73	2278425,34	Метод спутниковых геодезических измерений (определений)	0,10	$M_t = \sqrt{m_0^2 + m_1^2}$

КАРТА-ПЛАН ТЕРРИТОРИИ

Сведения об уточняемых земельных участках

н1002У	—	—	705116,83	2278438,53	Метод спутниковых геодезических измерений (определений)	0,10	$M_t = \sqrt{m_0^2 + m_1^2}$
н1010У	—	—	705095,92	2278436,81	Метод спутниковых геодезических измерений (определений)	0,10	$M_t = \sqrt{m_0^2 + m_1^2}$
н1009У	—	—	705094,54	2278437,24	Метод спутниковых геодезических измерений (определений)	0,10	$M_t = \sqrt{m_0^2 + m_1^2}$
н1008У	—	—	705079,81	2278436,40	Метод спутниковых геодезических измерений (определений)	0,10	$M_t = \sqrt{m_0^2 + m_1^2}$
н1014У	—	—	705079,59	2278420,57	Метод спутниковых геодезических измерений (определений)	0,10	$M_t = \sqrt{m_0^2 + m_1^2}$
н1013У	—	—	705117,48	2278422,24	Метод спутниковых геодезических измерений (определений)	0,10	$M_t = \sqrt{m_0^2 + m_1^2}$

2. Сведения о частях границ уточняемого земельного участка с кадастровым номером 74:40:1003003:241

Обозначение части границ		Горизонтальное проложение (S), м	Описание прохождения части границ	Отметка о наличии земельного спора о местоположении границ земельного участка
от т.	до т.			
1	2	3	4	5
н1013У	н1053У	3,11	—	—
н1053У	н1002У	13,22	—	—
н1002У	н1010У	20,98	—	—
н1010У	н1009У	1,45	—	—
н1009У	н1008У	14,75	—	—
н1008У	н1014У	15,83	—	—
н1014У	н1013У	37,93	—	—

КАРТА-ПЛАН ТЕРРИТОРИИ

Сведения об уточняемых земельных участках

3. Общие сведения об уточняемом земельном участке с кадастровым номером 74:40:1003003:241

№ п/п	Наименование характеристик земельного участка	Значение характеристики
1	2	3
1	Адрес земельного участка	—
	Местоположение земельного участка (при отсутствии присвоенного адреса)	Челябинская обл, г Снежинск, садоводческое тоарищество №7, участок №175
	Дополнительные сведения о местоположении земельного участка	—
2	Площадь земельного участка ± величина погрешности определения площади (**Р ± ΔР**), **м²**	599±9
3	Формула, примененная для расчета предельной допустимой погрешности определения площади земельного участка (**ΔР**), м2	$\Delta P = 3{,}5 \cdot M_t \cdot \sqrt{P_{док}} = 3{,}5 \cdot 0{,}10 \cdot \sqrt{590} = 9$
4	Площадь земельного участка согласно сведениям Единого государственного реестра недвижимости (**Ркад**), **м²**	590
5	Оценка расхождения **Р** и **Ркад (Р – Ркад), м²**	9
6	Предельный минимальный и максимальный размеры земельного участка (**Рмин и Рмакс), м²**	Рмин=600, Рмакс=1000
7	Кадастровый или иной номер (обозначение) здания, сооружения, объекта незавершенного строительства, расположенного на земельном участке	74:40:1003003:225
8	Иные сведения	При проведении комплексных кадастровых работ относительно земельного участка было выявлено несоответствие сведений ЕГРН фактическому местоположению. А именно, координаты земельного участка внесены в ЕГРН со смещением. Данное несоответствие квалифицируется в качестве реестровой ошибки. В рамках комплексных кадастровых работ смещение границ земельных участков было устранено

1. Сведения о характерных точках границы уточняемого земельного участка с кадастровым номером 74:40:1003003:242
Зона № —

Обозначение характерных точек границ	Существующие координаты, м		Уточненные координаты, м		Метод определения координат	Средняя квадратическая погрешность определения координат характерной точки (M_t), м	Формулы, примененные для расчета средней квадратической погрешности определения координат характерной точки (M_t), м
	X	Y	X	Y			
1	2	3	4	5	6	7	8
н576У	—	—	705435,29	2277761,22	Метод спутниковых	0,10	$M_t = \sqrt{m_0^2 + m_1^2}$

КАРТА-ПЛАН ТЕРРИТОРИИ

Сведения об уточняемых земельных участках

					геодезических измерений (определений)		
н579У	—	—	705434,33	2277772,99	Метод спутниковых геодезических измерений (определений)	0,10	$M_t = \sqrt{m_0^2 + m_1^2}$
н586У	—	—	705411,11	2277771,23	Метод спутниковых геодезических измерений (определений)	0,10	$M_t = \sqrt{m_0^2 + m_1^2}$
н585У	—	—	705408,02	2277770,65	Метод спутниковых геодезических измерений (определений)	0,10	$M_t = \sqrt{m_0^2 + m_1^2}$
н584У	—	—	705391,68	2277769,70	Метод спутниковых геодезических измерений (определений)	0,10	$M_t = \sqrt{m_0^2 + m_1^2}$
н583У	—	—	705389,00	2277768,83	Метод спутниковых геодезических измерений (определений)	0,10	$M_t = \sqrt{m_0^2 + m_1^2}$
н1052У	—	—	705390,59	2277762,40	Метод спутниковых геодезических измерений (определений)	0,10	$M_t = \sqrt{m_0^2 + m_1^2}$
н578У	—	—	705391,37	2277758,39	Метод спутниковых геодезических измерений (определений)	0,10	$M_t = \sqrt{m_0^2 + m_1^2}$
н577У	—	—	705410,69	2277758,86	Метод спутниковых геодезических измерений (определений)	0,10	$M_t = \sqrt{m_0^2 + m_1^2}$

КАРТА-ПЛАН ТЕРРИТОРИИ

Сведения об уточняемых земельных участках

н576У	—	—	705435,29	2277761,22	Метод спутниковых геодезических измерений (определений)	0,10	$M_t = \sqrt{m_0^2 + m_1^2}$

2. Сведения о частях границ уточняемого земельного участка с кадастровым номером 74:40:1003003:242

Обозначение части границ		Горизонтальное проложение (S), м	Описание прохождения части границ	Отметка о наличии земельного спора о местоположении границ земельного участка
от т.	до т.			
1	2	3	4	5
н576У	н579У	11,81	—	—
н579У	н586У	23,29	—	—
н586У	н585У	3,14	—	—
н585У	н584У	16,37	—	—
н584У	н583У	2,82	—	—
н583У	н1052У	6,62	—	—
н1052У	н578У	4,09	—	—
н578У	н577У	19,33	—	—
н577У	н576У	24,71	—	—

3. Общие сведения об уточняемом земельном участке с кадастровым номером 74:40:1003003:242

№ п/п	Наименование характеристик земельного участка	Значение характеристики
1	2	3
1	Адрес земельного участка	—
	Местоположение земельного участка (при отсутствии присвоенного адреса)	Челябинская обл, г Снежинск, садоводческое товарищество №7, участок №68
	Дополнительные сведения о местоположении земельного участка	—
2	Площадь земельного участка ± величина погрешности определения площади (**Р ± ΔР**), **м²**	529±8
3	Формула, примененная для расчета предельной допустимой погрешности определения площади земельного участка (**ΔР**), м2	$\Delta P = 3{,}5 \cdot M_t \cdot \sqrt{P_{док}} = 3{,}5 \cdot 0{,}10 \cdot \sqrt{518} = 8$
4	Площадь земельного участка согласно сведениям Единого государственного реестра недвижимости (**Ркад**), **м²**	518
5	Оценка расхождения **Р** и **Ркад (Р – Ркад), м²**	11
6	Предельный минимальный и максимальный размеры земельного участка (**Рмин и Рмакс), м²**	Рмин=600, Рмакс=1000
7	Кадастровый или иной номер (обозначение) здания, сооружения, объекта незавершенного строительства, расположенного на земельном участке	—
8	Иные сведения	При проведении комплексных кадастровых работ относительно земельного участка было выявлено несоответствие сведений ЕГРН фактическому местоположению. А именно, координаты земельного участка внесены в

КАРТА-ПЛАН ТЕРРИТОРИИ

Сведения об уточняемых земельных участках

1	2	3
		ЕГРН со смещением. Данное несоответствие квалифицируется в качестве реестровой ошибки. В рамках комплексных кадастровых работ смещение границ земельных участков было устранено

1. Сведения о характерных точках границы уточняемого земельного участка с кадастровым номером 74:40:1003003:387
Зона № —

Обозначение характерных точек границ	Существующие координаты, м		Уточненные координаты, м		Метод определения координат	Средняя квадратическая погрешность определения координат характерной точки (M_t), м	Формулы, примененные для расчета средней квадратической погрешности определения координат характерной точки (M_t), м
	X	Y	X	Y			
1	2	3	4	5	6	7	8
н412У	—	—	705658,32	2277750,10	Метод спутниковых геодезических измерений (определений)	0,10	$M_t = \sqrt{m_0^2 + m_1^2}$
н413У	—	—	705657,60	2277756,35	Метод спутниковых геодезических измерений (определений)	0,10	$M_t = \sqrt{m_0^2 + m_1^2}$
н414У	—	—	705657,21	2277759,26	Метод спутниковых геодезических измерений (определений)	0,10	$M_t = \sqrt{m_0^2 + m_1^2}$
н415У	—	—	705656,98	2277760,94	Метод спутниковых геодезических измерений (определений)	0,10	$M_t = \sqrt{m_0^2 + m_1^2}$
н410У	—	—	705631,69	2277759,04	Метод спутниковых геодезических измерений (определений)	0,10	$M_t = \sqrt{m_0^2 + m_1^2}$

КАРТА-ПЛАН ТЕРРИТОРИИ

Сведения об уточняемых земельных участках

н416У	—	—	705633,11	2277747,91	Метод спутниковых геодезических измерений (определений)	0,10	$M_t = \sqrt{m_0^2 + m_1^2}$
н417У	—	—	705633,14	2277747,70	Метод спутниковых геодезических измерений (определений)	0,10	$M_t = \sqrt{m_0^2 + m_1^2}$
н412У	—	—	705658,32	2277750,10	Метод спутниковых геодезических измерений (определений)	0,10	$M_t = \sqrt{m_0^2 + m_1^2}$
422	705657,11	2277752,01	—	—	—	0,10	—
423	705656,42	2277757,42	—	—	—	0,10	—
424	705656,03	2277760,33	—	—	—	0,10	—
425	705655,80	2277762,01	—	—	—	0,10	—
421	705631,29	2277760,19	—	—	—	0,10	—
426	705632,74	2277749,16	—	—	—	0,10	—
427	705632,77	2277748,95	—	—	—	0,10	—

2. Сведения о частях границ уточняемого земельного участка с кадастровым номером 74:40:1003003:387

Обозначение части границ		Горизонтальное проложение (S), м	Описание прохождения части границ	Отметка о наличии земельного спора о местоположении границ земельного участка
от т.	до т.			
1	2	3	4	5
н412У	н413У	6,29	—	—
н413У	н414У	2,94	—	—
н414У	н415У	1,70	—	—
н415У	н410У	25,36	—	—
н410У	н416У	11,22	—	—
н416У	н417У	0,21	—	—
н417У	н412У	25,29	—	—

3. Общие сведения об уточняемом земельном участке с кадастровым номером 74:40:1003003:387

№ п/п	Наименование характеристик земельного участка	Значение характеристики
1	2	3
1	Адрес земельного участка	—

КАРТА-ПЛАН ТЕРРИТОРИИ

Сведения об уточняемых земельных участках

1	2	3
	Местоположение земельного участка (при отсутствии присвоенного адреса)	Российская Федерация, Челябинская область, г Снежинск, ПК Садоводческий кооператив № 7, участок № 262
	Дополнительные сведения о местоположении земельного участка	ПК Садоводческий кооператив № 7, участок № 262
2	Площадь земельного участка ± величина погрешности определения площади (**Р ± ΔР**), **м²**	283±6
3	Формула, примененная для расчета предельной допустимой погрешности определения площади земельного участка (**ΔР**), м2	$\Delta P = 3{,}5 \cdot M_t \cdot \sqrt{P_{док}} = 3{,}5 \cdot 0{,}10 \cdot \sqrt{263} = 6$
4	Площадь земельного участка согласно сведениям Единого государственного реестра недвижимости (**Ркад**), **м²**	263
5	Оценка расхождения **Р** и **Ркад (Р – Ркад), м²**	20
6	Предельный минимальный и максимальный размеры земельного участка (**Рмин и Рмакс), м²**	Рмин=600, Рмакс=1000
7	Кадастровый или иной номер (обозначение) здания, сооружения, объекта незавершенного строительства, расположенного на земельном участке	—
8	Иные сведения	При проведении комплексных кадастровых работ относительно земельного участка было выявлено несоответствие сведений ЕГРН фактическому местоположению. А именно, координаты земельного участка внесены в ЕГРН со смещением. Данное несоответствие квалифицируется в качестве реестровой ошибки. В рамках комплексных кадастровых работ смещение границ земельных участков было устранено

КАРТА-ПЛАН ТЕРРИТОРИИ

Сведения об уточняемых земельных участках, необходимые для исправления реестровых ошибок в сведениях о местоположении их границ

1. Сведения о характерных точках границы уточняемого земельного участка с кадастровым номером 74:40:0000000:17

Зона № —

Обозначение характерных точек границ	Существующие координаты, м		Уточненные координаты, м		Метод определения координат	Средняя квадратическая погрешность определения координат характерной точки (M_t), м	Формулы, примененные для расчета средней квадратической погрешности определения координат характерной точки (M_t), м
	X	Y	X	Y			
1	2	3	4	5	6	7	8
74:40:0000000:17(1)							
1303	709494,86	2272883,98	709494,86	2272883,98	—	0,10	—
1304	709274,73	2273088,65	709274,73	2273088,65	—	0,10	—
1305	709096,08	2273253,42	709096,08	2273253,42	—	0,10	—
1306	709080,88	2273253,83	709080,88	2273253,83	—	0,10	—
1307	709267,94	2273081,32	709267,94	2273081,32	—	0,10	—
1308	709489,64	2272875,18	709489,64	2272875,18	—	0,10	—
1303	709494,86	2272883,98	709494,86	2272883,98	—	0,10	—
74:40:0000000:17(2)							
1527	707677,02	2274085,70	707677,02	2274085,70	—	0,10	—
1528	707674,33	2274100,11	707674,33	2274100,11	—	0,10	—
1529	707665,26	2274094,17	707665,26	2274094,17	—	0,10	—
1530	707668,63	2274076,10	707668,63	2274076,10	—	0,10	—
1531	707669,81	2274069,71	707669,81	2274069,71	—	0,10	—
1532	707734,48	2273720,45	707734,48	2273720,45	—	0,10	—
1533	707736,31	2273710,49	707736,31	2273710,49	—	0,10	—
1534	707765,80	2273550,53	707765,80	2273550,53	—	0,10	—
1535	707830,01	2273547,88	707830,01	2273547,88	—	0,10	—

КАРТА-ПЛАН ТЕРРИТОРИИ

Сведения об уточняемых земельных участках, необходимые для исправления реестровых ошибок в сведениях о местоположении их границ

1536	707830,28	2273557,88	707830,28	2273557,88	—	0,10	—
1537	707774,19	2273560,19	707774,19	2273560,19	—	0,10	—
1538	707746,45	2273710,64	707746,45	2273710,64	—	0,10	—
1539	707744,61	2273720,61	707744,61	2273720,61	—	0,10	—
1540	707678,89	2274075,59	707678,89	2274075,59	—	0,10	—
1527	707677,02	2274085,70	707677,02	2274085,70	—	0,10	—
74:40:0000000:17(3)							
1228	705539,24	2274264,42	705539,24	2274264,42	—	0,10	—
1229	705539,54	2274258,87	705539,54	2274258,87	—	0,10	—
1230	705551,91	2274040,92	705551,91	2274040,92	—	0,10	—
1231	705564,47	2274034,66	705564,47	2274034,66	—	0,10	—
1232	705555,18	2274029,27	705555,18	2274029,27	—	0,10	—
1233	705570,44	2273691,07	705570,44	2273691,07	—	0,10	—
1234	705576,99	2273521,02	705576,99	2273521,02	—	0,10	—
1235	705586,20	2273243,47	705586,20	2273243,47	—	0,10	—
1236	705597,72	2273076,80	705597,72	2273076,80	—	0,10	—
1237	705598,03	2273072,51	705598,03	2273072,51	—	0,10	—
1238	705604,39	2272989,14	705604,39	2272989,14	—	0,10	—
1239	705667,64	2272805,50	705667,64	2272805,50	—	0,10	—
1240	705665,51	2272835,28	705665,51	2272835,28	—	0,10	—
1241	705659,73	2272916,02	705659,73	2272916,02	—	0,10	—
1242	705647,81	2273077,48	705647,81	2273077,48	—	0,10	—
1243	705647,50	2273081,76	705647,50	2273081,76	—	0,10	—
1244	705636,13	2273246,09	705636,13	2273246,09	—	0,10	—
1245	705626,95	2273522,81	705626,95	2273522,81	—	0,10	—

КАРТА-ПЛАН ТЕРРИТОРИИ

Сведения об уточняемых земельных участках, необходимые для исправления реестровых ошибок в сведениях о местоположении их границ

1246	705620,38	2273693,16	705620,38	2273693,16	—	0,10	—
1247	705606,48	2274001,25	705606,48	2274001,25	—	0,10	—
1248	705624,57	2274011,75	705624,57	2274011,75	—	0,10	—
1249	706403,24	2274058,88	706403,24	2274058,88	—	0,10	—
1250	706417,18	2274059,74	706417,18	2274059,74	—	0,10	—
1251	706462,84	2274062,57	706462,84	2274062,57	—	0,10	—
1252	706375,73	2274107,25	706375,73	2274107,25	—	0,10	—
1253	706328,20	2274104,31	706328,20	2274104,31	—	0,10	—
1254	706313,35	2274103,39	706313,35	2274103,39	—	0,10	—
1255	705622,27	2274061,69	705622,27	2274061,69	—	0,10	—
1256	705600,22	2274072,69	705600,22	2274072,69	—	0,10	—
1257	705589,49	2274261,34	705589,49	2274261,34	—	0,10	—
1258	705589,12	2274267,88	705589,12	2274267,88	—	0,10	—
1228	705539,24	2274264,42	705539,24	2274264,42	—	0,10	—
74:40:0000000:17(4)							
1456	705652,79	2272725,48	705652,79	2272725,48	—	0,10	—
1457	705615,48	2272834,06	705615,48	2272834,06	—	0,10	—
1458	705626,65	2272678,10	705626,65	2272678,10	—	0,10	—
1456	705652,79	2272725,48	705652,79	2272725,48	—	0,10	—
74:40:0000000:17(5)							
1566	705678,79	2272649,80	705678,79	2272649,80	—	0,10	—
1567	705657,20	2272712,64	705657,20	2272712,64	—	0,10	—
1568	705627,95	2272659,86	705627,95	2272659,86	—	0,10	—
1569	705684,96	2271859,91	705684,96	2271859,91	—	0,10	—
1570	705734,85	2271863,06	705734,85	2271863,06	—	0,10	—
1566	705678,	227264	705678,	227264	—	0,10	—

КАРТА-ПЛАН ТЕРРИТОРИИ

Сведения об уточняемых земельных участках, необходимые для исправления реестровых ошибок в сведениях о местоположении их границ

	79	9,80	79	9,80			
74:40:0000000:17(6)							
1279	708097,86	2274685,17	708097,86	2274685,17	—	0,10	—
1280	707994,45	2274595,65	707994,45	2274595,65	—	0,10	—
1281	707518,28	2274179,73	707518,28	2274179,73	—	0,10	—
1282	706998,99	2274147,40	706998,99	2274147,40	—	0,10	—
1283	707002,63	2274097,55	707002,63	2274097,55	—	0,10	—
1284	707538,36	2274130,90	707538,36	2274130,90	—	0,10	—
1285	708045,18	2274573,66	708045,18	2274573,66	—	0,10	—
1286	708021,93	2274530,19	708021,93	2274530,19	—	0,10	—
1287	708022,97	2274480,39	708022,97	2274480,39	—	0,10	—
1288	708003,32	2274361,57	708003,32	2274361,57	—	0,10	—
1289	708014,50	2274367,93	708014,50	2274367,93	—	0,10	—
1290	708032,98	2274479,68	708032,98	2274479,68	—	0,10	—
1291	708031,98	2274527,79	708031,98	2274527,79	—	0,10	—
1292	708066,54	2274592,41	708066,54	2274592,41	—	0,10	—
1293	708100,66	2274622,35	708100,66	2274622,35	—	0,10	—
1294	708101,68	2274688,53	708101,68	2274688,53	—	0,10	—
1279	708097,86	2274685,17	708097,86	2274685,17	—	0,10	—
74:40:0000000:17(7)							
1571	706959,31	2274144,93	706959,31	2274144,93	—	0,10	—
1572	706454,31	2274112,10	706454,31	2274112,10	—	0,10	—
1573	706541,14	2274067,42	706541,14	2274067,42	—	0,10	—
1574	706962,72	2274095,06	706962,72	2274095,06	—	0,10	—
1571	706959,31	2274144,93	706959,31	2274144,93	—	0,10	—
74:40:0000000:17(8)							
1459	705586,	227430	705586,	227430	—	0,10	—

КАРТА-ПЛАН ТЕРРИТОРИИ

Сведения об уточняемых земельных участках, необходимые для исправления реестровых ошибок в сведениях о местоположении их границ

	83	9,08	83	9,08			
1206	705485,81	2276150,19	705485,81	2276150,19	—	0,10	—
1207	705433,94	2276183,31	705433,94	2276183,31	—	0,10	—
1460	705537,00	2274305,63	705537,00	2274305,63	—	0,10	—
1459	705586,83	2274309,08	705586,83	2274309,08	—	0,10	—
74:40:0000000:17(9)							
1209	705484,46	2276174,65	705484,46	2276174,65	—	0,10	—
1309	705404,00	2277686,49	—	—	—	0,10	—
582	705403,72	2277691,45	—	—	—	0,10	—
600	705402,39	2277697,52	—	—	—	0,10	—
599	705403,95	2277697,68	—	—	—	0,10	—
598	705403,42	2277701,54	—	—	—	0,10	—
597	705401,94	2277701,30	—	—	—	0,10	—
596	705400,67	2277709,10	—	—	—	0,10	—
595	705403,80	2277709,49	—	—	—	0,10	—
603	705403,06	2277723,51	—	—	—	0,10	—
608	705398,19	2277723,16	—	—	—	0,10	—
609	705397,77	2277723,22	—	—	—	0,10	—
605	705395,60	2277734,04	—	—	—	0,10	—
613	705393,88	2277746,10	—	—	—	0,10	—
614	705391,46	2277758,90	—	—	—	0,10	—
615	705401,17	2277759,42	—	—	—	0,10	—
764	705399,60	2277789,30	—	—	—	0,10	—
763	705399,15	2277789,25	—	—	—	0,10	—
762	705398,52	2277795,63	—	—	—	0,10	—
761	705397,	227780	—	—	—	0,10	—

КАРТА-ПЛАН ТЕРРИТОРИИ

Сведения об уточняемых земельных участках, необходимые для исправления реестровых ошибок в сведениях о местоположении их границ

	86	1,86					
760	705398,93	2277802,08	—	—	—	0,10	—
772	705398,27	2277814,60	—	—	—	0,10	—
771	705386,67	2277813,79	—	—	—	0,10	—
770	705385,85	2277826,72	—	—	—	0,10	—
776	705385,17	2277826,36	—	—	—	0,10	—
777	705385,15	2277830,83	—	—	—	0,10	—
778	705384,78	2277838,35	—	—	—	0,10	—
779	705394,70	2277838,61	—	—	—	0,10	—
780	705397,00	2277838,93	—	—	—	0,10	—
789	705396,35	2277851,33	—	—	—	0,10	—
784	705384,77	2277850,35	—	—	—	0,10	—
785	705384,27	2277862,77	—	—	—	0,10	—
786	705395,70	2277863,57	—	—	—	0,10	—
793	705394,89	2277878,95	—	—	—	0,10	—
800	705392,63	2277878,74	—	—	—	0,10	—
801	705384,01	2277878,05	—	—	—	0,10	—
802	705384,78	2277894,78	—	—	—	0,10	—
803	705391,99	2277894,76	—	—	—	0,10	—
804	705394,06	2277894,84	—	—	—	0,10	—
1098	705349,06	2278751,03	—	—	—	0,10	—
1099	705301,53	2278702,87	—	—	—	0,10	—
343	705342,09	2277931,07	—	—	—	0,10	—
344	705346,64	2277925,70	—	—	—	0,10	—
340	705347,08	2277905,07	—	—	—	0,10	—

КАРТА-ПЛАН ТЕРРИТОРИИ

Сведения об уточняемых земельных участках, необходимые для исправления реестровых ошибок в сведениях о местоположении их границ

339	705349,93	2277905,03	—	—	—	0,10	—
338	705350,42	2277904,25	—	—	—	0,10	—
337	705350,93	2277893,68	—	—	—	0,10	—
336	705351,21	2277887,64	—	—	—	0,10	—
335	705348,32	2277887,34	—	—	—	0,10	—
334	705347,94	2277886,66	—	—	—	0,10	—
323	705344,42	2277886,62	—	—	—	0,10	—
326	705344,69	2277881,63	—	—	—	0,10	—
321	705344,97	2277876,27	—	—	—	0,10	—
313	705345,48	2277866,71	—	—	—	0,10	—
312	705348,29	2277867,01	—	—	—	0,10	—
311	705348,74	2277857,57	—	—	—	0,10	—
305	705346,91	2277857,22	—	—	—	0,10	—
306	705347,02	2277856,52	—	—	—	0,10	—
307	705347,33	2277852,87	—	—	—	0,10	—
308	705347,59	2277849,11	—	—	—	0,10	—
309	705346,40	2277849,12	—	—	—	0,10	—
283	705348,58	2277807,61	—	—	—	0,10	—
282	705350,87	2277807,46	—	—	—	0,10	—
281	705350,92	2277803,75	—	—	—	0,10	—
280	705347,22	2277803,39	—	—	—	0,10	—
269	705347,19	2277796,30	—	—	—	0,10	—
277	705346,97	2277795,80	—	—	—	0,10	—
276	705346,92	2277794,59	—	—	—	0,10	—
275	705348,	227779	—	—	—	0,10	—

КАРТА-ПЛАН ТЕРРИТОРИИ

Сведения об уточняемых земельных участках, необходимые для исправления реестровых ошибок в сведениях о местоположении их границ

	79	4,53					
274	705349,06	2277790,59	—	—	—	0,10	—
273	705349,85	2277788,06	—	—	—	0,10	—
272	705349,61	2277788,04	—	—	—	0,10	—
112	705353,26	2277713,46	—	—	—	0,10	—
129	705353,70	2277704,56	—	—	—	0,10	—
36	705354,63	2277685,60	—	—	—	0,10	—
37	705354,87	2277684,19	—	—	—	0,10	—
38	705355,26	2277679,60	—	—	—	0,10	—
39	705356,31	2277678,02	—	—	—	0,10	—
40	705358,71	2277678,07	—	—	—	0,10	—
41	705358,81	2277673,70	—	—	—	0,10	—
27	705359,51	2277673,22	—	—	—	0,10	—
28	705359,87	2277672,85	—	—	—	0,10	—
29	705366,46	2277673,21	—	—	—	0,10	—
30	705366,45	2277663,97	—	—	—	0,10	—
31	705362,50	2277663,79	—	—	—	0,10	—
32	705360,09	2277663,69	—	—	—	0,10	—
23	705356,48	2277663,73	—	—	—	0,10	—
17	705356,99	2277654,48	—	—	—	0,10	—
18	705359,51	2277654,28	—	—	—	0,10	—
19	705362,66	2277654,23	—	—	—	0,10	—
20	705373,95	2277653,41	—	—	—	0,10	—
21	705373,73	2277644,85	—	—	—	0,10	—
22	705357,09	2277645,56	—	—	—	0,10	—

КАРТА-ПЛАН ТЕРРИТОРИИ

Сведения об уточняемых земельных участках, необходимые для исправления реестровых ошибок в сведениях о местоположении их границ

н1139У	—	—	705406,23	2277667,35	Метод спутниковых геодезических измерений (определений)	0,10	$M_t = \sqrt{m_0^2 + m_1^2}$
н18У	—	—	705373,74	2277643,56	Метод спутниковых геодезических измерений (определений)	0,10	$M_t = \sqrt{m_0^2 + m_1^2}$
н25У	—	—	705368,51	2277644,25	Метод спутниковых геодезических измерений (определений)	0,10	$M_t = \sqrt{m_0^2 + m_1^2}$
н24У	—	—	705361,96	2277644,28	Метод спутниковых геодезических измерений (определений)	0,10	$M_t = \sqrt{m_0^2 + m_1^2}$
н12У	—	—	705356,95	2277644,29	Метод спутниковых геодезических измерений (определений)	0,10	$M_t = \sqrt{m_0^2 + m_1^2}$
н1296У	—	—	705357,62	2277640,13	Метод спутниковых геодезических измерений (определений)	0,10	$M_t = \sqrt{m_0^2 + m_1^2}$
н11У	—	—	705358,20	2277636,56	Метод спутниковых геодезических измерений (определений)	0,10	$M_t = \sqrt{m_0^2 + m_1^2}$
н10У	—	—	705357,93	2277626,55	Метод спутниковых геодезических измерений (определений)	0,10	$M_t = \sqrt{m_0^2 + m_1^2}$
1575	—	—	705429,11	2276275,47	—	0,10	—

КАРТА-ПЛАН ТЕРРИТОРИИ

Сведения об уточняемых земельных участках, необходимые для исправления реестровых ошибок в сведениях о местоположении их границ

1208	705432,65	2276208,07	705432,65	2276208,07	—	0,10	—
1209	705484,46	2276174,65	705484,46	2276174,65	—	0,10	—
74:40:0000000:17(10)							
1259	705319,82	2279300,42	705319,82	2279300,42	—	0,10	—
1260	705758,97	2279321,07	705758,97	2279321,07	—	0,10	—
1261	706249,35	2279344,56	706249,35	2279344,56	—	0,10	—
1262	706513,27	2279357,66	706513,27	2279357,66	—	0,10	—
1263	706604,04	2279362,15	706604,04	2279362,15	—	0,10	—
1264	706600,66	2279407,01	706600,66	2279407,01	—	0,10	—
1265	706600,32	2279412,01	706600,32	2279412,01	—	0,10	—
1266	706510,79	2279407,59	706510,79	2279407,59	—	0,10	—
1267	706246,91	2279394,49	706246,91	2279394,49	—	0,10	—
1268	705756,60	2279371,01	705756,60	2279371,01	—	0,10	—
1269	705318,03	2279350,38	705318,03	2279350,38	—	0,10	—
1270	705300,26	2280318,26	705300,26	2280318,26	—	0,10	—
1271	705250,32	2280314,98	705250,32	2280314,98	—	0,10	—
1272	705268,53	2279323,31	705268,53	2279323,31	—	0,10	—
1273	705288,58	2278949,15	705288,58	2278949,15	—	0,10	—
1096	705300,10	2278730,00	705300,10	2278730,00	—	0,10	—
1097	705347,62	2278778,23	705347,62	2278778,23	—	0,10	—
1274	705338,50	2278951,80	705338,50	2278951,80	—	0,10	—
1259	705319,82	2279300,42	705319,82	2279300,42	—	0,10	—
74:40:0000000:17(11)							
1461	705289,75	2280890,59	705289,75	2280890,59	—	0,10	—
1199	705225,42	2280925,43	705225,42	2280925,43	—	0,10	—
1198	705225,	228086	705225,	228086	—	0,10	—

КАРТА-ПЛАН ТЕРРИТОРИИ

Сведения об уточняемых земельных участках, необходимые для исправления реестровых ошибок в сведениях о местоположении их границ

	28	8,66	28	8,66			
1462	705240,31	2280860,52	705240,31	2280860,52	—	0,10	—
1463	705249,22	2280375,04	705249,22	2280375,04	—	0,10	—
1464	705299,16	2280378,32	705299,16	2280378,32	—	0,10	—
1461	705289,75	2280890,59	705289,75	2280890,59	—	0,10	—
74:40:0000000:17(12)							
1541	704950,49	2281107,49	704950,49	2281107,49	—	0,10	—
1542	704893,18	2281131,94	704893,18	2281131,94	—	0,10	—
1543	704895,06	2281102,79	704895,06	2281102,79	—	0,10	—
1544	704898,04	2281056,52	704898,04	2281056,52	—	0,10	—
1545	704877,73	2281055,39	704877,73	2281055,39	—	0,10	—
1546	705141,77	2280913,60	705141,77	2280913,60	—	0,10	—
1547	705168,24	2280899,39	705168,24	2280899,39	—	0,10	—
1205	705205,31	2280879,48	705205,31	2280879,48	—	0,10	—
1204	705205,47	2280936,25	705205,47	2280936,25	—	0,10	—
1548	705189,40	2280944,87	705189,40	2280944,87	—	0,10	—
1549	705162,92	2280959,08	705162,92	2280959,08	—	0,10	—
1550	704971,26	2281061,91	704971,26	2281061,91	—	0,10	—
1203	705206,38	2281151,74	705206,38	2281151,74	—	0,10	—
1202	705206,61	2281205,32	705206,61	2281205,32	—	0,10	—
1541	704950,49	2281107,49	704950,49	2281107,49	—	0,10	—
74:40:0000000:17(13)							
1295	705402,13	2281248,60	705402,13	2281248,60	—	0,10	—
1296	705498,84	2281257,02	705498,84	2281257,02	—	0,10	—
1191	705591,02	2281290,08	705591,02	2281290,08	—	0,10	—
1190	705587,88	2281342,05	705587,88	2281342,05	—	0,10	—

КАРТА-ПЛАН ТЕРРИТОРИИ

Сведения об уточняемых земельных участках, необходимые для исправления реестровых ошибок в сведениях о местоположении их границ

1297	705499,67	2281309,65	705499,67	2281309,65	—	0,10	—
1298	705459,97	2281295,07	705459,97	2281295,07	—	0,10	—
1299	705400,64	2281273,28	705400,64	2281273,28	—	0,10	—
1295	705402,13	2281248,60	705402,13	2281248,60	—	0,10	—
74:40:0000000:17(14)							
1493	705897,66	2281480,55	705897,66	2281480,55	—	0,10	—
1494	705895,34	2281509,77	705895,34	2281509,77	—	0,10	—
1495	705845,45	2281506,67	705845,45	2281506,67	—	0,10	—
1496	705856,91	2281320,57	705856,91	2281320,57	—	0,10	—
1497	705700,52	2281382,46	705700,52	2281382,46	—	0,10	—
1193	705640,52	2281360,93	705640,52	2281360,93	—	0,10	—
1192	705642,59	2281329,70	705642,59	2281329,70	—	0,10	—
1498	705690,17	2281333,83	705690,17	2281333,83	—	0,10	—
1499	705690,54	2281325,77	705690,54	2281325,77	—	0,10	—
1500	705699,66	2281329,03	705699,66	2281329,03	—	0,10	—
1501	705817,69	2281282,33	705817,69	2281282,33	—	0,10	—
1502	705860,28	2281285,20	705860,28	2281285,20	—	0,10	—
1503	705914,23	2281288,84	705914,23	2281288,84	—	0,10	—
1504	705908,17	2281301,11	705908,17	2281301,11	—	0,10	—
1505	705897,48	2281476,55	705897,48	2281476,55	—	0,10	—
1493	705897,66	2281480,55	705897,66	2281480,55	—	0,10	—
74:40:0000000:17(15)							
1178	705850,52	2281675,36	705850,52	2281675,36	—	0,10	—
1506	705855,41	2281619,93	705855,41	2281619,93	—	0,10	—
1507	705839,15	2281618,73	705839,15	2281618,73	—	0,10	—
1508	705840,	228160	705840,	228160	—	0,10	—

КАРТА-ПЛАН ТЕРРИТОРИИ

Сведения об уточняемых земельных участках, необходимые для исправления реестровых ошибок в сведениях о местоположении их границ

	01	5,69	01	5,69			
1509	705843,01	2281550,70	705843,01	2281550,70	—	0,10	—
1510	705892,91	2281553,59	705892,91	2281553,59	—	0,10	—
1511	705890,03	2281606,39	705890,03	2281606,39	—	0,10	—
1512	705885,28	2281606,02	705885,28	2281606,02	—	0,10	—
1513	705884,11	2281621,26	705884,11	2281621,26	—	0,10	—
1514	705889,06	2281621,65	705889,06	2281621,65	—	0,10	—
1515	705888,40	2281631,89	705888,40	2281631,89	—	0,10	—
1516	705885,06	2281631,68	705885,06	2281631,68	—	0,10	—
1176	705881,96	2281679,51	705881,96	2281679,51	—	0,10	—
1177	705860,57	2281675,46	705860,57	2281675,46	—	0,10	—
1178	705850,52	2281675,36	705850,52	2281675,36	—	0,10	—
74:40:0000000:17(16)							
1465	705703,17	2282033,48	705703,17	2282033,48	—	0,10	—
1466	705477,68	2282152,52	705477,68	2282152,52	—	0,10	—
1467	705478,16	2282147,83	705478,16	2282147,83	—	0,10	—
1468	705428,44	2282142,72	705428,44	2282142,72	—	0,10	—
1469	705424,55	2282180,56	705424,55	2282180,56	—	0,10	—
1470	705307,26	2282242,48	705307,26	2282242,48	—	0,10	—
1471	705278,77	2282223,71	705278,77	2282223,71	—	0,10	—
1472	705251,27	2282265,45	705251,27	2282265,45	—	0,10	—
1473	705256,82	2282269,10	705256,82	2282269,10	—	0,10	—
1474	705124,51	2282338,95	705124,51	2282338,95	—	0,10	—
1475	705122,81	2282337,28	705122,81	2282337,28	—	0,10	—
1476	705117,57	2282342,61	705117,57	2282342,61	—	0,10	—
1477	704803,	228250	704803,	228250	—	0,10	—

КАРТА-ПЛАН ТЕРРИТОРИИ

Сведения об уточняемых земельных участках, необходимые для исправления реестровых ошибок в сведениях о местоположении их границ

	64	8,34	64	8,34			
1478	704759,07	2282510,15	704759,07	2282510,15	—	0,10	—
1479	704717,10	2282503,68	704717,10	2282503,68	—	0,10	—
1480	704708,03	2282502,28	704708,03	2282502,28	—	0,10	—
1481	705605,73	2282028,39	705605,73	2282028,39	—	0,10	—
1482	705660,25	2281999,61	705660,25	2281999,61	—	0,10	—
1483	705821,07	2281916,84	705821,07	2281916,84	—	0,10	—
1484	705824,48	2281863,74	705824,48	2281863,74	—	0,10	—
1485	705840,05	2281864,87	705840,05	2281864,87	—	0,10	—
1486	705846,94	2281770,05	705846,94	2281770,05	—	0,10	—
1179	705851,73	2281704,23	705851,73	2281704,23	—	0,10	—
1180	705861,55	2281705,95	705861,55	2281705,95	—	0,10	—
1181	705873,35	2281707,64	705873,35	2281707,64	—	0,10	—
1182	705873,12	2281709,30	705873,12	2281709,30	—	0,10	—
1183	705883,21	2281711,76	705883,21	2281711,76	—	0,10	—
1487	705867,97	2281946,48	705867,97	2281946,48	—	0,10	—
1488	705755,09	2282006,07	705755,09	2282006,07	—	0,10	—
1465	705703,17	2282033,48	705703,17	2282033,48	—	0,10	—
74:40:0000000:17(17)							
1186	703879,42	2282939,71	703879,42	2282939,71	—	0,10	—
1187	703863,08	2283004,85	703863,08	2283004,85	—	0,10	—
1310	703369,97	2283265,17	703369,97	2283265,17	—	0,10	—
1311	702805,87	2283967,98	702805,87	2283967,98	—	0,10	—
1312	702786,36	2283963,35	702786,36	2283963,35	—	0,10	—
1313	702778,41	2283981,31	702778,41	2283981,31	—	0,10	—
1314	702790,	228398	702790,	228398	—	0,10	—

КАРТА-ПЛАН ТЕРРИТОРИИ

Сведения об уточняемых земельных участках, необходимые для исправления реестровых ошибок в сведениях о местоположении их границ

	55	7,08	55	7,08			
1315	702582,38	2284245,69	702582,38	2284245,69	—	0,10	—
1316	702573,34	2284246,03	702573,34	2284246,03	—	0,10	—
1317	702571,16	2284265,84	702571,16	2284265,84	—	0,10	—
1318	702525,75	2284317,41	702525,75	2284317,41	—	0,10	—
1319	702527,09	2284314,08	702527,09	2284314,08	—	0,10	—
1320	702544,12	2284279,64	702544,12	2284279,64	—	0,10	—
1321	702534,17	2284276,33	702534,17	2284276,33	—	0,10	—
1322	702516,58	2284303,38	702516,58	2284303,38	—	0,10	—
1323	702515,71	2284305,79	702515,71	2284305,79	—	0,10	—
1324	702515,26	2284310,94	702515,26	2284310,94	—	0,10	—
1325	702520,19	2284319,31	702520,19	2284319,31	—	0,10	—
1326	702521,57	2284320,59	702521,57	2284320,59	—	0,10	—
1327	702522,42	2284321,15	702522,42	2284321,15	—	0,10	—
1328	702491,23	2284360,01	—	—	—	0,10	—
1329	702489,20	2284358,75	—	—	—	0,10	—
1330	702489,26	2284358,54	—	—	—	0,10	—
1331	702471,70	2284347,62	—	—	—	0,10	—
1332	702468,93	2284351,56	—	—	—	0,10	—
1333	702464,92	2284359,08	—	—	—	0,10	—
1334	702465,73	2284362,75	—	—	—	0,10	—
1335	702481,28	2284368,60	—	—	—	0,10	—
1336	702483,60	2284369,52	—	—	—	0,10	—
1337	702458,53	2284400,75	—	—	—	0,10	—
1338	702447,83	2284393,73	—	—	—	0,10	—

КАРТА-ПЛАН ТЕРРИТОРИИ

Сведения об уточняемых земельных участках, необходимые для исправления реестровых ошибок в сведениях о местоположении их границ

1339	702423,16	2284429,22	—	—	—	0,10	—
1340	702422,61	2284430,20	—	—	—	0,10	—
1341	702423,52	2284430,56	—	—	—	0,10	—
1342	702417,88	2284437,74	—	—	—	0,10	—
1343	702410,09	2284449,19	—	—	—	0,10	—
1344	702410,70	2284449,61	—	—	—	0,10	—
1345	702407,93	2284453,72	—	—	—	0,10	—
1346	702410,59	2284456,14	—	—	—	0,10	—
1347	702410,51	2284456,25	—	—	—	0,10	—
1348	702410,28	2284460,86	—	—	—	0,10	—
1349	702409,74	2284461,54	—	—	—	0,10	—
1350	702407,80	2284463,97	—	—	—	0,10	—
1351	702391,86	2284483,82	—	—	—	0,10	—
1352	702391,03	2284483,41	—	—	—	0,10	—
1353	702387,68	2284481,34	—	—	—	0,10	—
1354	702368,54	2284504,98	—	—	—	0,10	—
1355	702372,14	2284507,65	—	—	—	0,10	—
1188	702133,61	2284805,57	—	—	—	0,10	—
1189	702072,03	2284835,42	—	—	—	0,10	—
1356	701704,80	2284919,55	—	—	—	0,10	—
1357	701685,78	2284872,62	—	—	—	0,10	—
1358	702088,93	2284778,30	—	—	—	0,10	—
1359	702244,64	2284587,38	—	—	—	0,10	—
1360	702254,44	2284589,52	—	—	—	0,10	—
1361	702268,	228459	—	—	—	0,10	—

КАРТА-ПЛАН ТЕРРИТОРИИ

Сведения об уточняемых земельных участках, необходимые для исправления реестровых ошибок в сведениях о местоположении их границ

	06	3,06					
1362	702269,56	2284593,05	—	—	—	0,10	—
1363	702278,80	2284579,61	—	—	—	0,10	—
1364	702286,36	2284567,85	—	—	—	0,10	—
1365	702288,51	2284556,64	—	—	—	0,10	—
1366	702271,37	2284554,08	—	—	—	0,10	—
1367	702431,53	2284355,44	—	—	—	0,10	—
н1282У	—	—	702510,53	2284335,91	Метод спутниковых геодезических измерений (определений)	0,10	$M_t = \sqrt{m_0^2 + m_1^2}$
н1283У	—	—	702476,46	2284298,68	Метод спутниковых геодезических измерений (определений)	0,10	$M_t = \sqrt{m_0^2 + m_1^2}$
1368	702509,33	2284257,59	702509,33	2284257,59	—	0,10	—
1369	702519,10	2284265,49	702519,10	2284265,49	—	0,10	—
1370	702526,82	2284267,95	702526,82	2284267,95	—	0,10	—
1371	702536,33	2284256,60	702536,33	2284256,60	—	0,10	—
1372	702540,78	2284250,68	702540,78	2284250,68	—	0,10	—
1373	702552,19	2284235,98	702552,19	2284235,98	—	0,10	—
1374	702553,04	2284234,94	702553,04	2284234,94	—	0,10	—
1375	702553,44	2284234,23	702553,44	2284234,23	—	0,10	—
1376	702554,33	2284232,73	702554,33	2284232,73	—	0,10	—
1377	702558,89	2284226,15	702558,89	2284226,15	—	0,10	—
1378	702561,14	2284222,99	702561,14	2284222,99	—	0,10	—
1379	702556,52	2284219,86	702556,52	2284219,86	—	0,10	—

КАРТА-ПЛАН ТЕРРИТОРИИ

Сведения об уточняемых земельных участках, необходимые для исправления реестровых ошибок в сведениях о местоположении их границ

1380	702557,51	2284219,16	702557,51	2284219,16	—	0,10	—
1381	702555,38	2284217,34	702555,38	2284217,34	—	0,10	—
1382	702547,23	2284210,37	702547,23	2284210,37	—	0,10	—
1383	702565,81	2284191,27	702565,81	2284191,27	—	0,10	—
1384	702586,25	2284205,96	702586,25	2284205,96	—	0,10	—
1385	702596,00	2284193,79	702596,00	2284193,79	—	0,10	—
1386	702582,86	2284183,76	702582,86	2284183,76	—	0,10	—
1387	702578,61	2284178,40	702578,61	2284178,40	—	0,10	—
1388	702591,20	2284157,83	702591,20	2284157,83	—	0,10	—
1389	702671,53	2284056,23	702671,53	2284056,23	—	0,10	—
1390	702680,43	2284044,97	702680,43	2284044,97	—	0,10	—
1391	702710,30	2284007,19	702710,30	2284007,19	—	0,10	—
1392	702706,94	2284026,12	702706,94	2284026,12	—	0,10	—
1393	702729,58	2284028,63	702729,58	2284028,63	—	0,10	—
1394	702731,34	2284028,61	702731,34	2284028,61	—	0,10	—
1395	702733,56	2284028,71	702733,56	2284028,71	—	0,10	—
1396	702736,76	2284029,22	702736,76	2284029,22	—	0,10	—
1397	702738,40	2284029,14	702738,40	2284029,14	—	0,10	—
1398	702740,23	2284029,08	702740,23	2284029,08	—	0,10	—
1399	702742,47	2284029,18	702742,47	2284029,18	—	0,10	—
1400	702745,42	2284029,34	702745,42	2284029,34	—	0,10	—
1401	702748,42	2284022,94	702748,42	2284022,94	—	0,10	—
1402	702750,64	2284015,72	702750,64	2284015,72	—	0,10	—
1403	702738,06	2284012,15	702738,06	2284012,15	—	0,10	—
1404	702735,	228401	702735,	228401	—	0,10	—

КАРТА-ПЛАН ТЕРРИТОРИИ

Сведения об уточняемых земельных участках, необходимые для исправления реестровых ошибок в сведениях о местоположении их границ

	45	2,49	45	2,49			
1405	702718,98	2284008,82	702718,98	2284008,82	—	0,10	—
1406	702717,14	2284008,24	702717,14	2284008,24	—	0,10	—
1407	702714,99	2284007,60	702714,99	2284007,60	—	0,10	—
1408	702712,21	2284004,82	702712,21	2284004,82	—	0,10	—
1409	702763,26	2283941,21	702763,26	2283941,21	—	0,10	—
1410	702773,47	2283943,40	702773,47	2283943,40	—	0,10	—
1411	702774,29	2283940,88	702774,29	2283940,88	—	0,10	—
1412	702779,43	2283942,84	702779,43	2283942,84	—	0,10	—
1413	702784,28	2283944,10	702784,28	2283944,10	—	0,10	—
1414	702796,91	2283911,97	702796,91	2283911,97	—	0,10	—
1415	702803,84	2283894,82	702803,84	2283894,82	—	0,10	—
1416	702801,46	2283893,63	702801,46	2283893,63	—	0,10	—
1417	703337,47	2283225,80	703337,47	2283225,80	—	0,10	—
1186	703879,42	2282939,71	703879,42	2282939,71	—	0,10	—
74:40:0000000:17(18)							
1197	704522,71	2278871,49	704522,71	2278871,49	—	0,10	—
1517	704568,94	2278171,87	704568,94	2278171,87	—	0,10	—
1518	704598,82	2277625,79	704598,82	2277625,79	—	0,10	—
1519	704618,65	2277328,41	704618,65	2277328,41	—	0,10	—
1520	704635,56	2277074,64	704635,56	2277074,64	—	0,10	—
1521	704638,55	2277029,84	704638,55	2277029,84	—	0,10	—
1522	704639,13	2277009,97	704639,13	2277009,97	—	0,10	—
1523	704645,39	2277005,95	704645,39	2277005,95	—	0,10	—
1100	704647,07	2277004,87	704647,07	2277004,87	—	0,10	—
1101	704631,	227728	704631,	227728	—	0,10	—

КАРТА-ПЛАН ТЕРРИТОРИИ

Сведения об уточняемых земельных участках, необходимые для исправления реестровых ошибок в сведениях о местоположении их границ

	05	7,74	05	7,74			
1524	704628,62	2277329,07	704628,62	2277329,07	—	0,10	—
1525	704608,80	2277626,40	704608,80	2277626,40	—	0,10	—
1526	704578,92	2278172,47	704578,92	2278172,47	—	0,10	—
1196	704532,28	2278878,28	704532,28	2278878,28	—	0,10	—
1197	704522,71	2278871,49	704522,71	2278871,49	—	0,10	—
74:40:0000000:17(19)							
1418	704450,35	2280214,05	704450,35	2280214,05	—	0,10	—
1419	704447,19	2280292,09	704447,19	2280292,09	—	0,10	—
1420	704437,25	2280290,64	704437,25	2280290,64	—	0,10	—
1421	704442,16	2280169,01	704442,16	2280169,01	—	0,10	—
1194	704521,18	2278894,92	704521,18	2278894,92	—	0,10	—
1195	704530,78	2278901,72	704530,78	2278901,72	—	0,10	—
1422	704452,15	2280169,52	704452,15	2280169,52	—	0,10	—
1423	704449,60	2280213,98	704449,60	2280213,98	—	0,10	—
1418	704450,35	2280214,05	704450,35	2280214,05	—	0,10	—
74:40:0000000:17(20)							
1551	707628,21	2280463,86	707628,21	2280463,86	—	0,10	—
1552	707653,73	2279995,42	707653,73	2279995,42	—	0,10	—
1553	707654,91	2279975,46	707654,91	2279975,46	—	0,10	—
1554	707686,52	2279477,44	707686,52	2279477,44	—	0,10	—
1555	706959,82	2279429,81	706959,82	2279429,81	—	0,10	—
1556	706693,17	2279416,60	706693,17	2279416,60	—	0,10	—
1557	706640,20	2279413,98	706640,20	2279413,98	—	0,10	—
1558	706644,12	2279364,13	706644,12	2279364,13	—	0,10	—
1559	706695,64	2279366,68	706695,64	2279366,68	—	0,10	—

КАРТА-ПЛАН ТЕРРИТОРИИ

Сведения об уточняемых земельных участках, необходимые для исправления реестровых ошибок в сведениях о местоположении их границ

1560	706962,69	2279379,91	706962,69	2279379,91	—	0,10	—
1561	707739,57	2279430,82	707739,57	2279430,82	—	0,10	—
1562	707704,82	2279978,39	707704,82	2279978,39	—	0,10	—
1563	707703,63	2279998,35	707703,63	2279998,35	—	0,10	—
1564	707688,95	2280267,88	707688,95	2280267,88	—	0,10	—
1565	707678,07	2280467,58	707678,07	2280467,58	—	0,10	—
1551	707628,21	2280463,86	707628,21	2280463,86	—	0,10	—
74:40:0000000:17(21)							
1424	707800,26	2280976,24	707800,26	2280976,24	—	0,10	—
1425	707791,74	2281154,84	707791,74	2281154,84	—	0,10	—
1426	707791,96	2281156,05	707791,96	2281156,05	—	0,10	—
1427	707790,03	2281206,04	707790,03	2281206,04	—	0,10	—
1428	707785,97	2281205,86	707785,97	2281205,86	—	0,10	—
1429	707777,60	2281387,18	707777,60	2281387,18	—	0,10	—
1430	707777,38	2281389,90	707777,38	2281389,90	—	0,10	—
1431	707780,99	2281390,25	707780,99	2281390,25	—	0,10	—
1432	707780,83	2281393,52	707780,83	2281393,52	—	0,10	—
1433	707778,40	2281426,10	707778,40	2281426,10	—	0,10	—
1434	707717,44	2281487,32	707717,44	2281487,32	—	0,10	—
1435	707683,62	2281485,63	707683,62	2281485,63	—	0,10	—
1436	707686,79	2281441,09	707686,79	2281441,09	—	0,10	—
1437	707743,18	2281438,12	707743,18	2281438,12	—	0,10	—
1438	707746,56	2281372,10	707746,56	2281372,10	—	0,10	—
1439	707744,65	2281368,66	707744,65	2281368,66	—	0,10	—
1440	707743,75	2281367,20	707743,75	2281367,20	—	0,10	—

КАРТА-ПЛАН ТЕРРИТОРИИ

Сведения об уточняемых земельных участках, необходимые для исправления реестровых ошибок в сведениях о местоположении их границ

1441	707742,93	2281365,59	707742,93	2281365,59	—	0,10	—
1442	707742,55	2281363,57	707742,55	2281363,57	—	0,10	—
1443	707751,61	2281334,58	707751,61	2281334,58	—	0,10	—
1444	707737,93	2281330,19	707737,93	2281330,19	—	0,10	—
1445	707738,74	2281314,65	707738,74	2281314,65	—	0,10	—
1446	707743,75	2281219,80	707743,75	2281219,80	—	0,10	—
1447	707761,25	2280888,78	707761,25	2280888,78	—	0,10	—
1448	707617,74	2280562,72	707617,74	2280562,72	—	0,10	—
1449	707625,11	2280514,84	707625,11	2280514,84	—	0,10	—
1450	707674,97	2280518,59	707674,97	2280518,59	—	0,10	—
1451	707678,14	2280554,02	707678,14	2280554,02	—	0,10	—
1452	707804,54	2280862,65	707804,54	2280862,65	—	0,10	—
1453	707797,74	2280955,60	707797,74	2280955,60	—	0,10	—
1454	707799,02	2280957,02	707799,02	2280957,02	—	0,10	—
1455	707798,07	2280976,14	707798,07	2280976,14	—	0,10	—
1424	707800,26	2280976,24	707800,26	2280976,24	—	0,10	—
74:40:0000000:17(22)							
1489	705386,17	2281267,71	705386,17	2281267,71	—	0,10	—
1201	705226,64	2281212,50	705226,64	2281212,50	—	0,10	—
1200	705226,41	2281159,32	705226,41	2281159,32	—	0,10	—
1490	705379,83	2281214,33	705379,83	2281214,33	—	0,10	—
1491	705377,70	2281246,47	705377,70	2281246,47	—	0,10	—
1492	705387,40	2281247,31	705387,40	2281247,31	—	0,10	—
1489	705386,17	2281267,71	705386,17	2281267,71	—	0,10	—
74:40:0000000:17(23)							
1210	709430,	227652	709430,	227652	—	0,10	—

КАРТА-ПЛАН ТЕРРИТОРИИ

Сведения об уточняемых земельных участках, необходимые для исправления реестровых ошибок в сведениях о местоположении их границ

	30	7,04	30	7,04			
1211	709316,48	2278464,44	709316,48	2278464,44	—	0,10	—
1212	709344,29	2278466,16	709344,29	2278466,16	—	0,10	—
1213	709585,17	2278938,72	709585,17	2278938,72	—	0,10	—
1214	709571,74	2278945,57	709571,74	2278945,57	—	0,10	—
1215	709571,32	2278940,17	709571,32	2278940,17	—	0,10	—
1216	709556,76	2278941,99	709556,76	2278941,99	—	0,10	—
1217	709571,73	2278934,36	709571,73	2278934,36	—	0,10	—
1218	709337,97	2278475,79	709337,97	2278475,79	—	0,10	—
1219	709305,88	2278473,80	709305,88	2278473,80	—	0,10	—
1220	708829,95	2278444,28	708829,95	2278444,28	—	0,10	—
1221	708819,97	2278443,65	708819,97	2278443,65	—	0,10	—
1222	707454,98	2278359,68	707454,98	2278359,68	—	0,10	—
1223	707454,82	2278349,65	707454,82	2278349,65	—	0,10	—
1224	708820,34	2278433,66	708820,34	2278433,66	—	0,10	—
1225	708830,32	2278434,29	708830,32	2278434,29	—	0,10	—
1226	709306,50	2278463,82	709306,50	2278463,82	—	0,10	—
1227	709419,68	2276537,25	709419,68	2276537,25	—	0,10	—
1210	709430,30	2276527,04	709430,30	2276527,04	—	0,10	—
74:40:0000000:17(24)							
1275	707023,25	2278334,04	707023,25	2278334,04	—	0,10	—
1276	706720,01	2278314,46	706720,01	2278314,46	—	0,10	—
1277	706720,72	2278304,49	706720,72	2278304,49	—	0,10	—
1278	707023,82	2278323,14	707023,82	2278323,14	—	0,10	—
1275	707023,25	2278334,04	707023,25	2278334,04	—	0,10	—
74:40:0000000:17(25)							

КАРТА-ПЛАН ТЕРРИТОРИИ

Сведения об уточняемых земельных участках, необходимые для исправления реестровых ошибок в сведениях о местоположении их границ

1300	704772,84	2282524,60	704772,84	2282524,60	—	0,10	—
1184	703893,97	2282988,55	703893,97	2282988,55	—	0,10	—
1185	703910,31	2282923,39	703910,31	2282923,39	—	0,10	—
1301	704685,78	2282514,02	704685,78	2282514,02	—	0,10	—
1302	704758,22	2282525,20	704758,22	2282525,20	—	0,10	—
1300	704772,84	2282524,60	704772,84	2282524,60	—	0,10	—
74:40:0000000:17(26)							
н1284У	—	—	701842,39	2284859,82	Метод спутниковых геодезических измерений (определений)	0,10	$M_t = \sqrt{m_0^2 + m_1^2}$
н1285У	—	—	701844,00	2284866,13	Метод спутниковых геодезических измерений (определений)	0,10	$M_t = \sqrt{m_0^2 + m_1^2}$
н1286У	—	—	701837,72	2284867,73	Метод спутниковых геодезических измерений (определений)	0,10	$M_t = \sqrt{m_0^2 + m_1^2}$
н1287У	—	—	701836,09	2284861,44	Метод спутниковых геодезических измерений (определений)	0,10	$M_t = \sqrt{m_0^2 + m_1^2}$
н1284У	—	—	701842,39	2284859,82	Метод спутниковых геодезических измерений (определений)	0,10	$M_t = \sqrt{m_0^2 + m_1^2}$
74:40:0000000:17(27)							
н1288У	—	—	702104,99	2284798,91	Метод спутниковых геодезических измерений (определений)	0,10	$M_t = \sqrt{m_0^2 + m_1^2}$

КАРТА-ПЛАН ТЕРРИТОРИИ

Сведения об уточняемых земельных участках, необходимые для исправления реестровых ошибок в сведениях о местоположении их границ

н1289У	—	—	702108,43	2284804,45	Метод спутниковых геодезических измерений (определений)	0,10	$M_t = \sqrt{m_0^2 + m_1^2}$
н1290У	—	—	702102,90	2284807,86	Метод спутниковых геодезических измерений (определений)	0,10	$M_t = \sqrt{m_0^2 + m_1^2}$
н1291У	—	—	702099,48	2284802,33	Метод спутниковых геодезических измерений (определений)	0,10	$M_t = \sqrt{m_0^2 + m_1^2}$
н1288У	—	—	702104,99	2284798,91	Метод спутниковых геодезических измерений (определений)	0,10	$M_t = \sqrt{m_0^2 + m_1^2}$
74:40:0000000:17(28)							
н1292У	—	—	702264,50	2284608,18	Метод спутниковых геодезических измерений (определений)	0,10	$M_t = \sqrt{m_0^2 + m_1^2}$
н1293У	—	—	702260,48	2284613,31	Метод спутниковых геодезических измерений (определений)	0,10	$M_t = \sqrt{m_0^2 + m_1^2}$
н1294У	—	—	702255,36	2284609,30	Метод спутниковых геодезических измерений (определений)	0,10	$M_t = \sqrt{m_0^2 + m_1^2}$
н1295У	—	—	702259,36	2284604,17	Метод спутниковых геодезических измерений (определений)	0,10	$M_t = \sqrt{m_0^2 + m_1^2}$

КАРТА-ПЛАН ТЕРРИТОРИИ

Сведения об уточняемых земельных участках, необходимые для исправления реестровых ошибок в сведениях о местоположении их границ

н1292У	—	—	702264,50	2284608,18	Метод спутниковых геодезических измерений (определений)	0,10	$M_t = \sqrt{m_0^2 + m_1^2}$
74:40:0000000:17(29)							
н1180У	—	—	705383,24	2277926,26	Метод спутниковых геодезических измерений (определений)	0,10	$M_t = \sqrt{m_0^2 + m_1^2}$
н775У	—	—	705391,76	2277926,43	Метод спутниковых геодезических измерений (определений)	0,10	$M_t = \sqrt{m_0^2 + m_1^2}$
1576	—	—	705390,94	2277954,29	—	0,10	—
1098	—	—	705349,06	2278751,03	—	0,10	—
1099	—	—	705301,53	2278702,87	—	0,10	—
н1184У	—	—	705342,93	2277936,42	Метод спутниковых геодезических измерений (определений)	0,10	$M_t = \sqrt{m_0^2 + m_1^2}$
н1183У	—	—	705349,69	2277929,17	Метод спутниковых геодезических измерений (определений)	0,10	$M_t = \sqrt{m_0^2 + m_1^2}$
н1182У	—	—	705354,96	2277927,08	Метод спутниковых геодезических измерений (определений)	0,10	$M_t = \sqrt{m_0^2 + m_1^2}$
н1181У	—	—	705366,66	2277926,71	Метод спутниковых геодезических измерений (определений)	0,10	$M_t = \sqrt{m_0^2 + m_1^2}$

КАРТА-ПЛАН ТЕРРИТОРИИ

Сведения об уточняемых земельных участках, необходимые для исправления реестровых ошибок в сведениях о местоположении их границ

н1180У	—	—	705383,24	2277926,26	Метод спутниковых геодезических измерений (определений)	0,10	$M_t = \sqrt{m_0^2 + m_1^2}$
74:40:0000000:17(30)							
н58У	—	—	705384,83	2277668,90	Метод спутниковых геодезических измерений (определений)	0,10	$M_t = \sqrt{m_0^2 + m_1^2}$
н59У	—	—	705384,65	2277675,40	Метод спутниковых геодезических измерений (определений)	0,10	$M_t = \sqrt{m_0^2 + m_1^2}$
н799У	—	—	705378,15	2277675,21	Метод спутниковых геодезических измерений (определений)	0,10	$M_t = \sqrt{m_0^2 + m_1^2}$
н831У	—	—	705378,33	2277668,72	Метод спутниковых геодезических измерений (определений)	0,10	$M_t = \sqrt{m_0^2 + m_1^2}$
н58У	—	—	705384,83	2277668,90	Метод спутниковых геодезических измерений (определений)	0,10	$M_t = \sqrt{m_0^2 + m_1^2}$

2. Сведения о частях границ уточняемого земельного участка с кадастровым номером 74:40:0000000:17

Обозначение части границ		Горизонтальное проложение (S), м	Описание прохождения части границ	Отметка о наличии земельного спора о местоположении границ земельного участка
от т.	до т.			
1	2	3	4	5
74:40:0000000:17(1)				
1303	1304	300,58	—	—
1304	1305	243,03	—	—
1305	1306	15,21	—	—
1306	1307	254,46	—	—
1307	1308	302,73	—	—

КАРТА-ПЛАН ТЕРРИТОРИИ

Сведения об уточняемых земельных участках, необходимые для исправления реестровых ошибок в сведениях о местоположении их границ

1308	1303	10,23	—	—
74:40:0000000:17(2)				
1527	1528	14,66	—	—
1528	1529	10,84	—	—
1529	1530	18,38	—	—
1530	1531	6,50	—	—
1531	1532	355,20	—	—
1532	1533	10,13	—	—
1533	1534	162,66	—	—
1534	1535	64,26	—	—
1535	1536	10,00	—	—
1536	1537	56,14	—	—
1537	1538	152,99	—	—
1538	1539	10,14	—	—
1539	1540	361,01	—	—
1540	1527	10,28	—	—
74:40:0000000:17(3)				
1228	1229	5,56	—	—
1229	1230	218,30	—	—
1230	1231	14,03	—	—
1231	1232	10,74	—	—
1232	1233	338,54	—	—
1233	1234	170,18	—	—
1234	1235	277,70	—	—
1235	1236	167,07	—	—
1236	1237	4,30	—	—
1237	1238	83,61	—	—
1238	1239	194,23	—	—
1239	1240	29,86	—	—
1240	1241	80,95	—	—
1241	1242	161,90	—	—
1242	1243	4,29	—	—
1243	1244	164,72	—	—
1244	1245	276,87	—	—
1245	1246	170,48	—	—
1246	1247	308,40	—	—
1247	1248	20,92	—	—
1248	1249	780,09	—	—
1249	1250	13,97	—	—
1250	1251	45,75	—	—
1251	1252	97,90	—	—
1252	1253	47,62	—	—
1253	1254	14,88	—	—
1254	1255	692,34	—	—
1255	1256	24,64	—	—
1256	1257	188,95	—	—
1257	1258	6,55	—	—
1258	1228	50,00	—	—

КАРТА-ПЛАН ТЕРРИТОРИИ

Сведения об уточняемых земельных участках, необходимые для исправления реестровых ошибок в сведениях о местоположении их границ

74:40:0000000:17(4)				
1456	1457	114,81	—	—
1457	1458	156,36	—	—
1458	1456	54,11	—	—
74:40:0000000:17(5)				
1566	1567	66,45	—	—
1567	1568	60,34	—	—
1568	1569	801,98	—	—
1569	1570	49,99	—	—
1570	1566	788,73	—	—
74:40:0000000:17(6)				
1279	1280	136,78	—	—
1280	1281	632,24	—	—
1281	1282	520,30	—	—
1282	1283	49,98	—	—
1283	1284	536,77	—	—
1284	1285	672,98	—	—
1285	1286	49,30	—	—
1286	1287	49,81	—	—
1287	1288	120,43	—	—
1288	1289	12,86	—	—
1289	1290	113,27	—	—
1290	1291	48,12	—	—
1291	1292	73,28	—	—
1292	1293	45,39	—	—
1293	1294	66,19	—	—
1294	1279	5,09	—	—
74:40:0000000:17(7)				
1571	1572	506,07	—	—
1572	1573	97,65	—	—
1573	1574	422,49	—	—
1574	1571	49,99	—	—
74:40:0000000:17(8)				
1459	1206	1843,88	—	—
1206	1207	61,54	—	—
1207	1460	1880,51	—	—
1460	1459	49,95	—	—
74:40:0000000:17(9)				
1209	н1139У	1494,75	—	—
н1139У	н18У	40,27	—	—
н18У	н25У	5,28	—	—
н25У	н24У	6,55	—	—
н24У	н12У	5,01	—	—
н12У	н1296У	4,21	—	—
н1296У	н11У	3,62	—	—
н11У	н10У	10,01	—	—
н10У	1575	1352,95	—	—
1575	1208	67,49	—	—

КАРТА-ПЛАН ТЕРРИТОРИИ

Сведения об уточняемых земельных участках, необходимые для исправления реестровых ошибок в сведениях о местоположении их границ

1208	1209	61,65	—	—
74:40:0000000:17(10)				
1259	1260	439,64	—	—
1260	1261	490,94	—	—
1261	1262	264,24	—	—
1262	1263	90,88	—	—
1263	1264	44,99	—	—
1264	1265	5,01	—	—
1265	1266	89,64	—	—
1266	1267	264,20	—	—
1267	1268	490,87	—	—
1268	1269	439,05	—	—
1269	1270	968,04	—	—
1270	1271	50,05	—	—
1271	1272	991,84	—	—
1272	1273	374,70	—	—
1273	1096	219,45	—	—
1096	1097	67,71	—	—
1097	1274	173,81	—	—
1274	1259	349,12	—	—
74:40:0000000:17(11)				
1461	1199	73,16	—	—
1199	1198	56,77	—	—
1198	1462	17,09	—	—
1462	1463	485,56	—	—
1463	1464	50,05	—	—
1464	1461	512,36	—	—
74:40:0000000:17(12)				
1541	1542	62,31	—	—
1542	1543	29,21	—	—
1543	1544	46,37	—	—
1544	1545	20,34	—	—
1545	1546	299,70	—	—
1546	1547	30,04	—	—
1547	1205	42,08	—	—
1205	1204	56,77	—	—
1204	1548	18,24	—	—
1548	1549	30,05	—	—
1549	1550	217,50	—	—
1550	1203	251,70	—	—
1203	1202	53,58	—	—
1202	1541	274,17	—	—
74:40:0000000:17(13)				
1295	1296	97,08	—	—
1296	1191	97,93	—	—
1191	1190	52,06	—	—
1190	1297	93,97	—	—
1297	1298	42,29	—	—

КАРТА-ПЛАН ТЕРРИТОРИИ

Сведения об уточняемых земельных участках, необходимые для исправления реестровых ошибок в сведениях о местоположении их границ

1298	1299	63,20	—	—
1299	1295	24,72	—	—
74:40:0000000:17(14)				
1493	1494	29,31	—	—
1494	1495	49,99	—	—
1495	1496	186,45	—	—
1496	1497	168,19	—	—
1497	1193	63,75	—	—
1193	1192	31,30	—	—
1192	1498	47,76	—	—
1498	1499	8,07	—	—
1499	1500	9,69	—	—
1500	1501	126,93	—	—
1501	1502	42,69	—	—
1502	1503	54,07	—	—
1503	1504	13,68	—	—
1504	1505	175,77	—	—
1505	1493	4,00	—	—
74:40:0000000:17(15)				
1178	1506	55,65	—	—
1506	1507	16,30	—	—
1507	1508	13,07	—	—
1508	1509	55,07	—	—
1509	1510	49,98	—	—
1510	1511	52,88	—	—
1511	1512	4,76	—	—
1512	1513	15,28	—	—
1513	1514	4,97	—	—
1514	1515	10,26	—	—
1515	1516	3,35	—	—
1516	1176	47,93	—	—
1176	1177	21,77	—	—
1177	1178	10,05	—	—
74:40:0000000:17(16)				
1465	1466	254,98	—	—
1466	1467	4,71	—	—
1467	1468	49,98	—	—
1468	1469	38,04	—	—
1469	1470	132,63	—	—
1470	1471	34,12	—	—
1471	1472	49,98	—	—
1472	1473	6,64	—	—
1473	1474	149,62	—	—
1474	1475	2,38	—	—
1475	1476	7,47	—	—
1476	1477	354,99	—	—
1477	1478	44,61	—	—
1478	1479	42,47	—	—

КАРТА-ПЛАН ТЕРРИТОРИИ

Сведения об уточняемых земельных участках, необходимые для исправления реестровых ошибок в сведениях о местоположении их границ

1479	1480	9,18	—	—
1480	1481	1015,10	—	—
1481	1482	61,65	—	—
1482	1483	180,87	—	—
1483	1484	53,21	—	—
1484	1485	15,61	—	—
1485	1486	95,07	—	—
1486	1179	65,99	—	—
1179	1180	9,97	—	—
1180	1181	11,92	—	—
1181	1182	1,68	—	—
1182	1183	10,39	—	—
1183	1487	235,21	—	—
1487	1488	127,64	—	—
1488	1465	58,71	—	—
74:40:0000000:17(17)				
1186	1187	67,16	—	—
1187	1310	557,61	—	—
1310	1311	901,19	—	—
1311	1312	20,05	—	—
1312	1313	19,64	—	—
1313	1314	13,44	—	—
1314	1315	331,98	—	—
1315	1316	9,05	—	—
1316	1317	19,93	—	—
1317	1318	68,71	—	—
1318	1319	3,59	—	—
1319	1320	38,42	—	—
1320	1321	10,49	—	—
1321	1322	32,27	—	—
1322	1323	2,56	—	—
1323	1324	5,17	—	—
1324	1325	9,71	—	—
1325	1326	1,88	—	—
1326	1327	1,02	—	—
1327	н1282У	18,95	—	—
н1282У	н1283У	50,47	—	—
н1283У	1368	52,62	—	—
1368	1369	12,56	—	—
1369	1370	8,10	—	—
1370	1371	14,81	—	—
1371	1372	7,41	—	—
1372	1373	18,61	—	—
1373	1374	1,34	—	—
1374	1375	0,81	—	—
1375	1376	1,74	—	—
1376	1377	8,01	—	—
1377	1378	3,88	—	—

КАРТА-ПЛАН ТЕРРИТОРИИ

Сведения об уточняемых земельных участках, необходимые для исправления реестровых ошибок в сведениях о местоположении их границ

1378	1379	5,58	—	—
1379	1380	1,21	—	—
1380	1381	2,80	—	—
1381	1382	10,72	—	—
1382	1383	26,65	—	—
1383	1384	25,17	—	—
1384	1385	15,59	—	—
1385	1386	16,53	—	—
1386	1387	6,84	—	—
1387	1388	24,12	—	—
1388	1389	129,52	—	—
1389	1390	14,35	—	—
1390	1391	48,16	—	—
1391	1392	19,23	—	—
1392	1393	22,78	—	—
1393	1394	1,76	—	—
1394	1395	2,22	—	—
1395	1396	3,24	—	—
1396	1397	1,64	—	—
1397	1398	1,83	—	—
1398	1399	2,24	—	—
1399	1400	2,95	—	—
1400	1401	7,07	—	—
1401	1402	7,55	—	—
1402	1403	13,08	—	—
1403	1404	2,63	—	—
1404	1405	16,87	—	—
1405	1406	1,93	—	—
1406	1407	2,24	—	—
1407	1408	3,93	—	—
1408	1409	81,56	—	—
1409	1410	10,44	—	—
1410	1411	2,65	—	—
1411	1412	5,50	—	—
1412	1413	5,01	—	—
1413	1414	34,52	—	—
1414	1415	18,50	—	—
1415	1416	2,66	—	—
1416	1417	856,33	—	—
1417	1186	612,83	—	—
74:40:0000000:17(18)				
1197	1517	701,15	—	—
1517	1518	546,90	—	—
1518	1519	298,04	—	—
1519	1520	254,33	—	—
1520	1521	44,90	—	—
1521	1522	19,88	—	—
1522	1523	7,44	—	—

КАРТА-ПЛАН ТЕРРИТОРИИ

Сведения об уточняемых земельных участках, необходимые для исправления реестровых ошибок в сведениях о местоположении их границ

1523	1100	2,00	—	—
1100	1101	283,32	—	—
1101	1524	41,40	—	—
1524	1525	297,99	—	—
1525	1526	546,89	—	—
1526	1196	707,35	—	—
1196	1197	11,73	—	—
74:40:0000000:17(19)				
1418	1419	78,10	—	—
1419	1420	10,05	—	—
1420	1421	121,73	—	—
1421	1194	1276,54	—	—
1194	1195	11,76	—	—
1195	1422	1270,24	—	—
1422	1423	44,53	—	—
1423	1418	0,75	—	—
74:40:0000000:17(20)				
1551	1552	469,13	—	—
1552	1553	19,99	—	—
1553	1554	499,02	—	—
1554	1555	728,26	—	—
1555	1556	266,98	—	—
1556	1557	53,03	—	—
1557	1558	50,00	—	—
1558	1559	51,58	—	—
1559	1560	267,38	—	—
1560	1561	778,55	—	—
1561	1562	548,67	—	—
1562	1563	20,00	—	—
1563	1564	269,93	—	—
1564	1565	200,00	—	—
1565	1551	50,00	—	—
74:40:0000000:17(21)				
1424	1425	178,80	—	—
1425	1426	1,23	—	—
1426	1427	50,03	—	—
1427	1428	4,06	—	—
1428	1429	181,51	—	—
1429	1430	2,73	—	—
1430	1431	3,63	—	—
1431	1432	3,27	—	—
1432	1433	32,67	—	—
1433	1434	86,39	—	—
1434	1435	33,86	—	—
1435	1436	44,65	—	—
1436	1437	56,47	—	—
1437	1438	66,11	—	—
1438	1439	3,93	—	—

КАРТА-ПЛАН ТЕРРИТОРИИ

Сведения об уточняемых земельных участках, необходимые для исправления реестровых ошибок в сведениях о местоположении их границ

1439	1440	1,72	—	—
1440	1441	1,81	—	—
1441	1442	2,06	—	—
1442	1443	30,37	—	—
1443	1444	14,37	—	—
1444	1445	15,56	—	—
1445	1446	94,98	—	—
1446	1447	331,48	—	—
1447	1448	356,24	—	—
1448	1449	48,44	—	—
1449	1450	50,00	—	—
1450	1451	35,57	—	—
1451	1452	333,51	—	—
1452	1453	93,20	—	—
1453	1454	1,91	—	—
1454	1455	19,14	—	—
1455	1424	2,19	—	—
74:40:0000000:17(22)				
1489	1201	168,81	—	—
1201	1200	53,18	—	—
1200	1490	162,98	—	—
1490	1491	32,21	—	—
1491	1492	9,74	—	—
1492	1489	20,44	—	—
74:40:0000000:17(23)				
1210	1211	1940,74	—	—
1211	1212	27,86	—	—
1212	1213	530,41	—	—
1213	1214	15,08	—	—
1214	1215	5,42	—	—
1215	1216	14,67	—	—
1216	1217	16,80	—	—
1217	1218	514,71	—	—
1218	1219	32,15	—	—
1219	1220	476,84	—	—
1220	1221	10,00	—	—
1221	1222	1367,57	—	—
1222	1223	10,03	—	—
1223	1224	1368,10	—	—
1224	1225	10,00	—	—
1225	1226	477,09	—	—
1226	1227	1929,89	—	—
1227	1210	14,73	—	—
74:40:0000000:17(24)				
1275	1276	303,87	—	—
1276	1277	10,00	—	—
1277	1278	303,67	—	—
1278	1275	10,91	—	—

КАРТА-ПЛАН ТЕРРИТОРИИ

Сведения об уточняемых земельных участках, необходимые для исправления реестровых ошибок в сведениях о местоположении их границ

74:40:0000000:17(25)				
1300	1184	993,81	—	—
1184	1185	67,18	—	—
1185	1301	876,89	—	—
1301	1302	73,30	—	—
1302	1300	14,63	—	—
74:40:0000000:17(26)				
н1284У	н1285У	6,51	—	—
н1285У	н1286У	6,48	—	—
н1286У	н1287У	6,50	—	—
н1287У	н1284У	6,50	—	—
74:40:0000000:17(27)				
н1288У	н1289У	6,52	—	—
н1289У	н1290У	6,50	—	—
н1290У	н1291У	6,50	—	—
н1291У	н1288У	6,49	—	—
74:40:0000000:17(28)				
н1292У	н1293У	6,52	—	—
н1293У	н1294У	6,50	—	—
н1294У	н1295У	6,51	—	—
н1295У	н1292У	6,52	—	—
74:40:0000000:17(29)				
н1180У	н775У	8,52	—	—
н775У	1576	27,87	—	—
1576	1098	797,84	—	—
1098	1099	67,66	—	—
1099	н1184У	767,57	—	—
н1184У	н1183У	9,91	—	—
н1183У	н1182У	5,67	—	—
н1182У	н1181У	11,71	—	—
н1181У	н1180У	16,59	—	—
74:40:0000000:17(30)				
н58У	н59У	6,50	—	—
н59У	н799У	6,50	—	—
н799У	н831У	6,49	—	—
н831У	н58У	6,50	—	—

3. Характеристики уточняемого земельного участка с кадастровым номером 74:40:0000000:17

№ п/п	Наименование характеристик земельного участка	Значение характеристики
1	2	3
1	Площадь земельного участка ± величина погрешности определения площади (**Р ± ΔР**), **м²**	1145903±385 (1) – 5502,01±25,96; (2) – 6109,81±27,36; (3) – 109474,00±115,80; (4) – 2303,01±16,80; (5) – 41250,29±71,09; (6) – 66622,00±90,34; (7) – 23266,24±53,39;

КАРТА-ПЛАН ТЕРРИТОРИИ

Сведения об уточняемых земельных участках, необходимые для исправления реестровых ошибок в сведениях о местоположении их границ

1	2	3
		(8) – 93036,47±106,76; (9) – 73365,87±—; (10) – 142395,14±132,07; (11) – 27197,48±57,72; (12) – 32906,96±63,49; (13) – 8545,57±32,35; (14) – 21639,13±51,49; (15) – 5117,25±25,04; (16) – 68096,00±91,33; (17) – 93844,35±—; (18) – 18229,00±47,26; (19) – 14600,00±42,29; (20) – 104286,36±113,03; (21) – 46838,50±75,75; (22) – 8096,67±31,49; (23) – 43600,00±73,08; (24) – 3175,81±19,72; (25) – 46661,77±75,60; (26) – 42,24±2,27; (27) – 42,27±2,28; (28) – 42,40±2,28; (29) – 39574,38±69,63; (30) – 42,25±2,28
2	Формула, примененная для расчета предельной допустимой погрешности определения площади земельного участка (**ΔР**), м2	$\Delta P = 3{,}5 \cdot M_t \cdot \sqrt{P_{док}} =$ $3{,}5 \cdot 0{,}10 \cdot \sqrt{1208849} = 385$ (1) $\Delta P = 3{,}5 \cdot M_t \cdot \sqrt{P_{док}} =$ $3{,}5 \cdot 0{,}10 \cdot \sqrt{5502{,}01} = 25{,}96$; (2) $\Delta P = 3{,}5 \cdot M_t \cdot \sqrt{P_{док}} =$ $3{,}5 \cdot 0{,}10 \cdot \sqrt{6109{,}81} = 27{,}36$; (3) $\Delta P = 3{,}5 \cdot M_t \cdot \sqrt{P_{док}} =$ $3{,}5 \cdot 0{,}10 \cdot \sqrt{109474{,}00} = 115{,}80$; (4) $\Delta P = 3{,}5 \cdot M_t \cdot \sqrt{P_{док}} =$ $3{,}5 \cdot 0{,}10 \cdot \sqrt{2303{,}01} = 16{,}80$; (5) $\Delta P = 3{,}5 \cdot M_t \cdot \sqrt{P_{док}} =$ $3{,}5 \cdot 0{,}10 \cdot \sqrt{41250{,}29} = 71{,}09$; (6) $\Delta P = 3{,}5 \cdot M_t \cdot \sqrt{P_{док}} =$ $3{,}5 \cdot 0{,}10 \cdot \sqrt{66622{,}00} = 90{,}34$; (7) $\Delta P = 3{,}5 \cdot M_t \cdot \sqrt{P_{док}} =$ $3{,}5 \cdot 0{,}10 \cdot \sqrt{23266{,}24} = 53{,}39$; (8) $\Delta P = 3{,}5 \cdot M_t \cdot \sqrt{P_{док}} =$ $3{,}5 \cdot 0{,}10 \cdot \sqrt{93036{,}47} = 106{,}76$; (9) —; (10) $\Delta P = 3{,}5 \cdot M_t \cdot \sqrt{P_{док}} =$ $3{,}5 \cdot 0{,}10 \cdot \sqrt{142395{,}14} = 132{,}07$;

КАРТА-ПЛАН ТЕРРИТОРИИ

Сведения об уточняемых земельных участках, необходимые для исправления реестровых ошибок в сведениях о местоположении их границ

1	2	3
		(11) $\Delta P = 3{,}5 \cdot M_t \cdot \sqrt{P_{док}} = 3{,}5 \cdot 0{,}10 \cdot \sqrt{27197{,}48} = 57{,}72$; (12) $\Delta P = 3{,}5 \cdot M_t \cdot \sqrt{P_{док}} = 3{,}5 \cdot 0{,}10 \cdot \sqrt{32906{,}96} = 63{,}49$; (13) $\Delta P = 3{,}5 \cdot M_t \cdot \sqrt{P_{док}} = 3{,}5 \cdot 0{,}10 \cdot \sqrt{8545{,}57} = 32{,}35$; (14) $\Delta P = 3{,}5 \cdot M_t \cdot \sqrt{P_{док}} = 3{,}5 \cdot 0{,}10 \cdot \sqrt{21639{,}13} = 51{,}49$; (15) $\Delta P = 3{,}5 \cdot M_t \cdot \sqrt{P_{док}} = 3{,}5 \cdot 0{,}10 \cdot \sqrt{5117{,}25} = 25{,}04$; (16) $\Delta P = 3{,}5 \cdot M_t \cdot \sqrt{P_{док}} = 3{,}5 \cdot 0{,}10 \cdot \sqrt{68096{,}00} = 91{,}33$; (17) —; (18) $\Delta P = 3{,}5 \cdot M_t \cdot \sqrt{P_{док}} = 3{,}5 \cdot 0{,}10 \cdot \sqrt{18229{,}00} = 47{,}26$; (19) $\Delta P = 3{,}5 \cdot M_t \cdot \sqrt{P_{док}} = 3{,}5 \cdot 0{,}10 \cdot \sqrt{14600{,}00} = 42{,}29$; (20) $\Delta P = 3{,}5 \cdot M_t \cdot \sqrt{P_{док}} = 3{,}5 \cdot 0{,}10 \cdot \sqrt{104286{,}36} = 113{,}03$; (21) $\Delta P = 3{,}5 \cdot M_t \cdot \sqrt{P_{док}} = 3{,}5 \cdot 0{,}10 \cdot \sqrt{46838{,}50} = 75{,}75$; (22) $\Delta P = 3{,}5 \cdot M_t \cdot \sqrt{P_{док}} = 3{,}5 \cdot 0{,}10 \cdot \sqrt{8096{,}67} = 31{,}49$; (23) $\Delta P = 3{,}5 \cdot M_t \cdot \sqrt{P_{док}} = 3{,}5 \cdot 0{,}10 \cdot \sqrt{43600{,}00} = 73{,}08$; (24) $\Delta P = 3{,}5 \cdot M_t \cdot \sqrt{P_{док}} = 3{,}5 \cdot 0{,}10 \cdot \sqrt{3175{,}81} = 19{,}72$; (25) $\Delta P = 3{,}5 \cdot M_t \cdot \sqrt{P_{док}} = 3{,}5 \cdot 0{,}10 \cdot \sqrt{46661{,}77} = 75{,}60$; (26) $\Delta P = 3{,}5 \cdot M_t \cdot \sqrt{P_{док}} = 3{,}5 \cdot 0{,}10 \cdot \sqrt{42{,}24} = 2{,}27$; (27) $\Delta P = 3{,}5 \cdot M_t \cdot \sqrt{P_{док}} = 3{,}5 \cdot 0{,}10 \cdot \sqrt{42{,}27} = 2{,}28$; (28) $\Delta P = 3{,}5 \cdot M_t \cdot \sqrt{P_{док}} = 3{,}5 \cdot 0{,}10 \cdot \sqrt{42{,}40} = 2{,}28$; (29) $\Delta P = 3{,}5 \cdot M_t \cdot \sqrt{P_{док}} = 3{,}5 \cdot 0{,}10 \cdot \sqrt{39574{,}38} = 69{,}63$; (30) $\Delta P = 3{,}5 \cdot M_t \cdot \sqrt{P_{док}} = 3{,}5 \cdot 0{,}10 \cdot \sqrt{42{,}25} = 2{,}28$
3	Иные сведения	—

КАРТА-ПЛАН ТЕРРИТОРИИ

Сведения об уточняемых земельных участках, необходимые для исправления реестровых ошибок в сведениях о местоположении их границ

1. Сведения о характерных точках границы уточняемого земельного участка с кадастровым номером 74:40:0000000:5517

Зона № —

Обозначение характерных точек границ	Существующие координаты, м		Уточненные координаты, м		Метод определения координат	Средняя квадратическая погрешность определения координат характерной точки (M_t), м	Формулы, примененные для расчета средней квадратической погрешности определения координат характерной точки (M_t), м
	X	Y	X	Y			
1	2	3	4	5	6	7	8
н507У	—	—	705499,12	2277698,08	Метод спутниковых геодезических измерений (определений)	0,10	$M_t = \sqrt{m_0^2 + m_1^2}$
н508У	—	—	705502,84	2277698,23	Метод спутниковых геодезических измерений (определений)	0,10	$M_t = \sqrt{m_0^2 + m_1^2}$
н509У	—	—	705502,75	2277700,53	Метод спутниковых геодезических измерений (определений)	0,10	$M_t = \sqrt{m_0^2 + m_1^2}$
н510У	—	—	705503,65	2277701,05	Метод спутниковых геодезических измерений (определений)	0,10	$M_t = \sqrt{m_0^2 + m_1^2}$
н511У	—	—	705503,08	2277705,38	Метод спутниковых геодезических измерений (определений)	0,10	$M_t = \sqrt{m_0^2 + m_1^2}$
н512У	—	—	705502,24	2277716,71	Метод спутниковых геодезических измерений	0,10	$M_t = \sqrt{m_0^2 + m_1^2}$

КАРТА-ПЛАН ТЕРРИТОРИИ

Сведения об уточняемых земельных участках, необходимые для исправления реестровых ошибок в сведениях о местоположении их границ

					(определений)		
н513У	—	—	705472,12	2277714,61	Метод спутниковых геодезических измерений (определений)	0,10	$M_t = \sqrt{m_0^2 + m_1^2}$
н514У	—	—	705474,32	2277696,33	Метод спутниковых геодезических измерений (определений)	0,10	$M_t = \sqrt{m_0^2 + m_1^2}$
н515У	—	—	705487,20	2277697,20	Метод спутниковых геодезических измерений (определений)	0,10	$M_t = \sqrt{m_0^2 + m_1^2}$
н507У	—	—	705499,12	2277698,08	Метод спутниковых геодезических измерений (определений)	0,10	$M_t = \sqrt{m_0^2 + m_1^2}$
516	705502,26	2277699,24	—	—	—	0,10	—
517	705501,98	2277701,70	—	—	—	0,10	—
518	705503,05	2277702,02	—	—	—	0,10	—
519	705501,87	2277705,92	—	—	—	0,10	—
520	705502,51	2277706,79	—	—	—	0,10	—
521	705502,22	2277707,85	—	—	—	0,10	—
522	705501,79	2277708,40	—	—	—	0,10	—
515	705500,82	2277717,85	—	—	—	0,10	—
514	705471,17	2277715,28	—	—	—	0,10	—
523	705472,89	2277703,76	—	—	—	0,10	—
524	705473,17	2277701,65	—	—	—	0,10	—
525	705473,	227769	—	—	—	0,10	—

КАРТА-ПЛАН ТЕРРИТОРИИ

Сведения об уточняемых земельных участках, необходимые для исправления реестровых ошибок в сведениях о местоположении их границ

	28	8,69					
526	705473,39	2277696,35	—	—	—	0,10	—
527	705499,00	2277698,86	—	—	—	0,10	—

2. Сведения о частях границ уточняемого земельного участка с кадастровым номером 74:40:0000000:5517

Обозначение части границ		Горизонтальное проложение (S), м	Описание прохождения части границ	Отметка о наличии земельного спора о местоположении границ земельного участка
от т.	до т.			
1	2	3	4	5
н507У	н508У	3,72	—	—
н508У	н509У	2,30	—	—
н509У	н510У	1,04	—	—
н510У	н511У	4,37	—	—
н511У	н512У	11,36	—	—
н512У	н513У	30,19	—	—
н513У	н514У	18,41	—	—
н514У	н515У	12,91	—	—
н515У	н507У	11,95	—	—

3. Характеристики уточняемого земельного участка с кадастровым номером 74:40:0000000:5517

№ п/п	Наименование характеристик земельного участка	Значение характеристики
1	2	3
1	Площадь земельного участка ± величина погрешности определения площади (**Р ± ΔР**), **м²**	547±8
2	Формула, примененная для расчета предельной допустимой погрешности определения площади земельного участка (**ΔР**), м2	$\Delta P = 3{,}5 \cdot M_t \cdot \sqrt{P_{док}} = 3{,}5 \cdot 0{,}10 \cdot \sqrt{556} = 8$
3	Иные сведения	При проведении комплексных кадастровых работ относительно земельного участка было выявлено несоответствие сведений ЕГРН фактическому местоположению. А именно, координаты земельного участка внесены в ЕГРН со смещением. Данное несоответствие квалифицируется в качестве реестровой ошибки. В рамках комплексных кадастровых работ смещение границ земельных участков было устранено

КАРТА-ПЛАН ТЕРРИТОРИИ

Сведения об уточняемых земельных участках, необходимые для исправления реестровых ошибок в сведениях о местоположении их границ

1. Сведения о характерных точках границы уточняемого земельного участка с кадастровым номером 74:40:0000000:5934

Зона № —

Обозначение характерных точек границ	Существующие координаты, м		Уточненные координаты, м		Метод определения координат	Средняя квадратическая погрешность определения координат характерной точки (M_t), м	Формулы, примененные для расчета средней квадратической погрешности определения координат характерной точки (M_t), м
	X	Y	X	Y			
1	2	3	4	5	6	7	8
н345У	—	—	705743,06	2277813,48	Метод спутниковых геодезических измерений (определений)	0,10	$M_t = \sqrt{m_0^2 + m_1^2}$
н346У	—	—	705744,71	2277816,11	Метод спутниковых геодезических измерений (определений)	0,10	$M_t = \sqrt{m_0^2 + m_1^2}$
н347У	—	—	705745,01	2277837,23	Метод спутниковых геодезических измерений (определений)	0,10	$M_t = \sqrt{m_0^2 + m_1^2}$
н348У	—	—	705711,63	2277835,24	Метод спутниковых геодезических измерений (определений)	0,10	$M_t = \sqrt{m_0^2 + m_1^2}$
н349У	—	—	705710,81	2277832,58	Метод спутниковых геодезических измерений (определений)	0,10	$M_t = \sqrt{m_0^2 + m_1^2}$
н350У	—	—	705704,03	2277832,36	Метод спутниковых геодезических измерений	0,10	$M_t = \sqrt{m_0^2 + m_1^2}$

КАРТА-ПЛАН ТЕРРИТОРИИ

Сведения об уточняемых земельных участках, необходимые для исправления реестровых ошибок в сведениях о местоположении их границ

					(определений)		
н351У	—	—	705705,12	2277811,80	Метод спутниковых геодезических измерений (определений)	0,10	$M_t = \sqrt{m_0^2 + m_1^2}$
н345У	—	—	705743,06	2277813,48	Метод спутниковых геодезических измерений (определений)	0,10	$M_t = \sqrt{m_0^2 + m_1^2}$
347	705744,31	2277836,99	—	—	—	0,10	—
348	705740,54	2277836,99	—	—	—	0,10	—
349	705724,36	2277837,51	—	—	—	0,10	—
350	705711,51	2277836,56	—	—	—	0,10	—
351	705711,39	2277835,14	—	—	—	0,10	—
352	705710,90	2277833,91	—	—	—	0,10	—
353	705710,20	2277833,48	—	—	—	0,10	—
354	705705,91	2277833,22	—	—	—	0,10	—
345	705703,38	2277833,10	—	—	—	0,10	—
346	705704,52	2277813,03	—	—	—	0,10	—
355	705742,44	2277814,72	—	—	—	0,10	—
356	705744,28	2277817,19	—	—	—	0,10	—
357	705744,34	2277834,13	—	—	—	0,10	—

2. Сведения о частях границ уточняемого земельного участка с кадастровым номером 74:40:0000000:5934

Обозначение части границ		Горизонтальное проложение (S), м	Описание прохождения части границ	Отметка о наличии земельного спора о местоположении границ земельного участка
от т.	до т.			
1	2	3	4	5
н345У	н346У	3,10	—	—
н346У	н347У	21,12	—	—
н347У	н348У	33,44	—	—

КАРТА-ПЛАН ТЕРРИТОРИИ

Сведения об уточняемых земельных участках, необходимые для исправления реестровых ошибок в сведениях о местоположении их границ

н348У	н349У	2,78	—	—
н349У	н350У	6,78	—	—
н350У	н351У	20,59	—	—
н351У	н345У	37,98	—	—

3. Характеристики уточняемого земельного участка с кадастровым номером 74:40:0000000:5934

№ п/п	Наименование характеристик земельного участка	Значение характеристики
1	2	3
1	Площадь земельного участка ± величина погрешности определения площади (**Р ± ΔР**), **м²**	921±11
2	Формула, примененная для расчета предельной допустимой погрешности определения площади земельного участка (**ΔР**), м2	$\Delta P = 3{,}5 \cdot M_t \cdot \sqrt{P_{док}} = 3{,}5 \cdot 0{,}10 \cdot \sqrt{908} = 11$
3	Иные сведения	При проведении комплексных кадастровых работ относительно земельного участка было выявлено несоответствие сведений ЕГРН фактическому местоположению. А именно, координаты земельного участка внесены в ЕГРН со смещением. Данное несоответствие квалифицируется в качестве реестровой ошибки. В рамках комплексных кадастровых работ смещение границ земельных участков было устранено

1. Сведения о характерных точках границы уточняемого земельного участка с кадастровым номером 74:40:1003003:2

Зона № —

Обозначение характерных точек границ	Существующие координаты, м		Уточненные координаты, м		Метод определения координат	Средняя квадратическая погрешность определения координат характерной точки (M_t), м	Формулы, примененные для расчета средней квадратической погрешности определения координат характерной точки (M_t), м
	X	Y	X	Y			
1	2	3	4	5	6	7	8
н18У	—	—	705373,74	2277643,56	Метод спутниковых геодезических измерений (определений)	0,10	$M_t = \sqrt{m_0^2 + m_1^2}$
н19У	—	—	705374,42	2277652,13	Метод спутниковых геодезических измерений	0,10	$M_t = \sqrt{m_0^2 + m_1^2}$

КАРТА-ПЛАН ТЕРРИТОРИИ

Сведения об уточняемых земельных участках, необходимые для исправления реестровых ошибок в сведениях о местоположении их границ

					(определений)		
н20У	—	—	705363,13	2277652,69	Метод спутниковых геодезических измерений (определений)	0,10	$M_t = \sqrt{m_0^2 + m_1^2}$
н21У	—	—	705360,85	2277653,26	Метод спутниковых геодезических измерений (определений)	0,10	$M_t = \sqrt{m_0^2 + m_1^2}$
н22У	—	—	705353,77	2277653,05	Метод спутниковых геодезических измерений (определений)	0,10	$M_t = \sqrt{m_0^2 + m_1^2}$
н23У	—	—	705305,31	2277654,95	Метод спутниковых геодезических измерений (определений)	0,10	$M_t = \sqrt{m_0^2 + m_1^2}$
н15У	—	—	705305,17	2277645,56	Метод спутниковых геодезических измерений (определений)	0,10	$M_t = \sqrt{m_0^2 + m_1^2}$
н14У	—	—	705340,99	2277644,60	Метод спутниковых геодезических измерений (определений)	0,10	$M_t = \sqrt{m_0^2 + m_1^2}$
н13У	—	—	705353,93	2277644,30	Метод спутниковых геодезических измерений (определений)	0,10	$M_t = \sqrt{m_0^2 + m_1^2}$
н12У	—	—	705356,95	2277644,29	Метод спутниковых геодезических измерений (определений)	0,10	$M_t = \sqrt{m_0^2 + m_1^2}$

КАРТА-ПЛАН ТЕРРИТОРИИ

Сведения об уточняемых земельных участках, необходимые для исправления реестровых ошибок в сведениях о местоположении их границ

н24У	—	—	705361,96	2277644,28	Метод спутниковых геодезических измерений (определений)	0,10	$M_t = \sqrt{m_0^2 + m_1^2}$
н25У	—	—	705368,51	2277644,25	Метод спутниковых геодезических измерений (определений)	0,10	$M_t = \sqrt{m_0^2 + m_1^2}$
н18У	—	—	705373,74	2277643,56	Метод спутниковых геодезических измерений (определений)	0,10	$M_t = \sqrt{m_0^2 + m_1^2}$
5	705305,18	2277647,25	—	—	—	0,10	—
7	705354,12	2277645,38	—	—	—	0,10	—
6	705356,74	2277645,58	—	—	—	0,10	—
22	705357,09	2277645,56	—	—	—	0,10	—
21	705373,73	2277644,85	—	—	—	0,10	—
20	705373,95	2277653,41	—	—	—	0,10	—
19	705362,66	2277654,23	—	—	—	0,10	—
18	705359,51	2277654,28	—	—	—	0,10	—
17	705356,99	2277654,48	—	—	—	0,10	—
16	705305,21	2277656,31	—	—	—	0,10	—

2. Сведения о частях границ уточняемого земельного участка с кадастровым номером 74:40:1003003:2

Обозначение части границ		Горизонтальное проложение (S), м	Описание прохождения части границ	Отметка о наличии земельного спора о местоположении границ земельного участка
от т.	до т.			
1	2	3	4	5
н18У	н19У	8,60	—	—
н19У	н20У	11,30	—	—
н20У	н21У	2,35	—	—
н21У	н22У	7,08	—	—
н22У	н23У	48,50	—	—

КАРТА-ПЛАН ТЕРРИТОРИИ

Сведения об уточняемых земельных участках, необходимые для исправления реестровых ошибок в сведениях о местоположении их границ

н23У	н15У	9,39	—	—
н15У	н14У	35,83	—	—
н14У	н13У	12,94	—	—
н13У	н12У	3,02	—	—
н12У	н24У	5,01	—	—
н24У	н25У	6,55	—	—
н25У	н18У	5,28	—	—

3. Характеристики уточняемого земельного участка с кадастровым номером 74:40:1003003:2

№ п/п	Наименование характеристик земельного участка	Значение характеристики
1	2	3
1	Площадь земельного участка ± величина погрешности определения площади (**Р ± ΔР**), **м²**	615±9
2	Формула, примененная для расчета предельной допустимой погрешности определения площади земельного участка (**ΔР**), м2	$\Delta P = 3{,}5 \cdot M_t \cdot \sqrt{P_{док}} = 3{,}5 \cdot 0{,}10 \cdot \sqrt{613} = 9$
3	Иные сведения	При проведении комплексных кадастровых работ относительно земельного участка было выявлено несоответствие сведений ЕГРН фактическому местоположению. А именно, координаты земельного участка внесены в ЕГРН со смещением. Данное несоответствие квалифицируется в качестве реестровой ошибки. В рамках комплексных кадастровых работ смещение границ земельных участков было устранено

1. Сведения о характерных точках границы уточняемого земельного участка с кадастровым номером 74:40:1003003:5

Зона № —

Обозначение характерных точек границ	Существующие координаты, м		Уточненные координаты, м		Метод определения координат	Средняя квадратическая погрешность определения координат характерной точки (M_t), м	Формулы, примененные для расчета средней квадратической погрешности определения координат характерной точки (M_t), м
	X	Y	X	Y			
1	2	3	4	5	6	7	8
н279У	—	—	705347,59	2277795,18	Метод спутниковых геодезических измерений (определений)	0,10	$M_t = \sqrt{m_0^2 + m_1^2}$

КАРТА-ПЛАН ТЕРРИТОРИИ

Сведения об уточняемых земельных участках, необходимые для исправления реестровых ошибок в сведениях о местоположении их границ

н282У	—	—	705347,37	2277802,08	Метод спутниковых геодезических измерений (определений)	0,10	$M_t = \sqrt{m_0^2 + m_1^2}$
н283У	—	—	705351,25	2277802,79	Метод спутниковых геодезических измерений (определений)	0,10	$M_t = \sqrt{m_0^2 + m_1^2}$
н284У	—	—	705351,20	2277806,50	Метод спутниковых геодезических измерений (определений)	0,10	$M_t = \sqrt{m_0^2 + m_1^2}$
н285У	—	—	705316,43	2277807,83	Метод спутниковых геодезических измерений (определений)	0,10	$M_t = \sqrt{m_0^2 + m_1^2}$
н280У	—	—	705315,94	2277796,36	Метод спутниковых геодезических измерений (определений)	0,10	$M_t = \sqrt{m_0^2 + m_1^2}$
н279У	—	—	705347,59	2277795,18	Метод спутниковых геодезических измерений (определений)	0,10	$M_t = \sqrt{m_0^2 + m_1^2}$
278	705346,08	2277807,76	—	—	—	0,10	—
279	705316,12	2277809,21	—	—	—	0,10	—
267	705315,61	2277797,32	—	—	—	0,10	—
268	705335,92	2277796,44	—	—	—	0,10	—
269	705347,19	2277796,30	—	—	—	0,10	—
280	705347,22	2277803,39	—	—	—	0,10	—
281	705350,92	2277803,75	—	—	—	0,10	—

КАРТА-ПЛАН ТЕРРИТОРИИ

Сведения об уточняемых земельных участках, необходимые для исправления реестровых ошибок в сведениях о местоположении их границ

282	705350,87	2277807,46	—	—	—	0,10	—
283	705348,58	2277807,61	—	—	—	0,10	—

2. Сведения о частях границ уточняемого земельного участка с кадастровым номером 74:40:1003003:5

Обозначение части границ		Горизонтальное проложение (S), м	Описание прохождения части границ	Отметка о наличии земельного спора о местоположении границ земельного участка
от т.	до т.			
1	2	3	4	5
н279У	н282У	6,90	—	—
н282У	н283У	3,94	—	—
н283У	н284У	3,71	—	—
н284У	н285У	34,80	—	—
н285У	н280У	11,48	—	—
н280У	н279У	31,67	—	—

3. Характеристики уточняемого земельного участка с кадастровым номером 74:40:1003003:5

№ п/п	Наименование характеристик земельного участка	Значение характеристики
1	2	3
1	Площадь земельного участка ± величина погрешности определения площади (**Р ± ΔР**), **м²**	375±7
2	Формула, примененная для расчета предельной допустимой погрешности определения площади земельного участка (**ΔР**), м2	$\Delta P = 3{,}5 \cdot M_t \cdot \sqrt{P_{док}} = 3{,}5 \cdot 0{,}10 \cdot \sqrt{381} = 7$
3	Иные сведения	При проведении комплексных кадастровых работ относительно земельного участка было выявлено несоответствие сведений ЕГРН фактическому местоположению. А именно, координаты земельного участка внесены в ЕГРН со смещением. Данное несоответствие квалифицируется в качестве реестровой ошибки. В рамках комплексных кадастровых работ смещение границ земельных участков было устранено

КАРТА-ПЛАН ТЕРРИТОРИИ

Сведения об уточняемых земельных участках, необходимые для исправления реестровых ошибок в сведениях о местоположении их границ

1. Сведения о характерных точках границы уточняемого земельного участка с кадастровым номером 74:40:1003003:6

Зона № —

Обозначение характерных точек границ	Существующие координаты, м		Уточненные координаты, м		Метод определения координат	Средняя квадратическая погрешность определения координат характерной точки (M_t), м	Формулы, примененные для расчета средней квадратической погрешности определения координат характерной точки (M_t), м
	X	Y	X	Y			
1	2	3	4	5	6	7	8
н216У	—	—	705221,88	2277855,44	Метод спутниковых геодезических измерений (определений)	0,10	$M_t = \sqrt{m_0^2 + m_1^2}$
н217У	—	—	705223,43	2277859,06	Метод спутниковых геодезических измерений (определений)	0,10	$M_t = \sqrt{m_0^2 + m_1^2}$
н218У	—	—	705222,00	2277860,57	Метод спутниковых геодезических измерений (определений)	0,10	$M_t = \sqrt{m_0^2 + m_1^2}$
н219У	—	—	705223,94	2277865,70	Метод спутниковых геодезических измерений (определений)	0,10	$M_t = \sqrt{m_0^2 + m_1^2}$
н212У	—	—	705224,28	2277867,00	Метод спутниковых геодезических измерений (определений)	0,10	$M_t = \sqrt{m_0^2 + m_1^2}$
н220У	—	—	705173,57	2277891,22	Метод спутниковых геодезических измерений	0,10	$M_t = \sqrt{m_0^2 + m_1^2}$

КАРТА-ПЛАН ТЕРРИТОРИИ

Сведения об уточняемых земельных участках, необходимые для исправления реестровых ошибок в сведениях о местоположении их границ

					(определений)		
н221У	—	—	705169,03	2277883,37	Метод спутниковых геодезических измерений (определений)	0,10	$M_t = \sqrt{m_0^2 + m_1^2}$
н222У	—	—	705168,31	2277882,11	Метод спутниковых геодезических измерений (определений)	0,10	$M_t = \sqrt{m_0^2 + m_1^2}$
н223У	—	—	705177,55	2277877,13	Метод спутниковых геодезических измерений (определений)	0,10	$M_t = \sqrt{m_0^2 + m_1^2}$
н224У	—	—	705191,12	2277870,90	Метод спутниковых геодезических измерений (определений)	0,10	$M_t = \sqrt{m_0^2 + m_1^2}$
н216У	—	—	705221,88	2277855,44	Метод спутниковых геодезических измерений (определений)	0,10	$M_t = \sqrt{m_0^2 + m_1^2}$
214	705221,30	2277856,64	—	—	—	0,10	—
213	705224,57	2277867,76	—	—	—	0,10	—
212	705218,68	2277870,92	—	—	—	0,10	—
211	705197,22	2277881,11	—	—	—	0,10	—
210	705180,70	2277888,33	—	—	—	0,10	—
209	705176,93	2277890,54	—	—	—	0,10	—
220	705176,58	2277889,96	—	—	—	0,10	—
219	705173,53	2277892,34	—	—	—	0,10	—
218	705168,26	2277883,34	—	—	—	0,10	—

КАРТА-ПЛАН ТЕРРИТОРИИ

Сведения об уточняемых земельных участках, необходимые для исправления реестровых ошибок в сведениях о местоположении их границ

217	705176,78	2277877,90	—	—	—	0,10	—
216	705190,99	2277871,88	—	—	—	0,10	—
215	705211,64	2277861,35	—	—	—	0,10	—

2. Сведения о частях границ уточняемого земельного участка с кадастровым номером 74:40:1003003:6

Обозначение части границ		Горизонтальное проложение (S), м	Описание прохождения части границ	Отметка о наличии земельного спора о местоположении границ земельного участка
от т.	до т.			
1	2	3	4	5
н216У	н217У	3,94	—	—
н217У	н218У	2,08	—	—
н218У	н219У	5,48	—	—
н219У	н212У	1,34	—	—
н212У	н220У	56,20	—	—
н220У	н221У	9,07	—	—
н221У	н222У	1,45	—	—
н222У	н223У	10,50	—	—
н223У	н224У	14,93	—	—
н224У	н216У	34,43	—	—

3. Характеристики уточняемого земельного участка с кадастровым номером 74:40:1003003:6

№ п/п	Наименование характеристик земельного участка	Значение характеристики
1	2	3
1	Площадь земельного участка ± величина погрешности определения площади (**Р ± ΔР**), **м²**	636±9
2	Формула, примененная для расчета предельной допустимой погрешности определения площади земельного участка (**ΔР**), м2	$\Delta P = 3{,}5 \cdot M_t \cdot \sqrt{P_{док}} = 3{,}5 \cdot 0{,}10 \cdot \sqrt{649} = 9$
3	Иные сведения	При проведении комплексных кадастровых работ относительно земельного участка было выявлено несоответствие сведений ЕГРН фактическому местоположению. А именно, координаты земельного участка внесены в ЕГРН со смещением. Данное несоответствие квалифицируется в качестве реестровой ошибки. В рамках комплексных кадастровых работ смещение границ земельных участков было устранено

КАРТА-ПЛАН ТЕРРИТОРИИ

Сведения об уточняемых земельных участках, необходимые для исправления реестровых ошибок в сведениях о местоположении их границ

1. Сведения о характерных точках границы уточняемого земельного участка с кадастровым номером 74:40:1003003:7

Зона № —

Обозначение характерных точек границ	Существующие координаты, м		Уточненные координаты, м		Метод определения координат	Средняя квадратическая погрешность определения координат характерной точки (M_t), м	Формулы, примененные для расчета средней квадратической погрешности определения координат характерной точки (M_t), м
	X	Y	X	Y			
1	2	3	4	5	6	7	8
н587У	—	—	705624,40	2277855,72	Метод спутниковых геодезических измерений (определений)	0,10	$M_t = \sqrt{m_0^2 + m_1^2}$
н588У	—	—	705625,23	2277855,79	Метод спутниковых геодезических измерений (определений)	0,10	$M_t = \sqrt{m_0^2 + m_1^2}$
н589У	—	—	705625,48	2277875,56	Метод спутниковых геодезических измерений (определений)	0,10	$M_t = \sqrt{m_0^2 + m_1^2}$
н590У	—	—	705627,31	2277880,96	Метод спутниковых геодезических измерений (определений)	0,10	$M_t = \sqrt{m_0^2 + m_1^2}$
н591У	—	—	705626,30	2277881,37	Метод спутниковых геодезических измерений (определений)	0,10	$M_t = \sqrt{m_0^2 + m_1^2}$
н592У	—	—	705626,79	2277882,48	Метод спутниковых геодезических измерений	0,10	$M_t = \sqrt{m_0^2 + m_1^2}$

КАРТА-ПЛАН ТЕРРИТОРИИ

Сведения об уточняемых земельных участках, необходимые для исправления реестровых ошибок в сведениях о местоположении их границ

					(определений)		
н593У	—	—	705624,74	2277883,28	Метод спутниковых геодезических измерений (определений)	0,10	$M_t = \sqrt{m_0^2 + m_1^2}$
н594У	—	—	705616,75	2277886,92	Метод спутниковых геодезических измерений (определений)	0,10	$M_t = \sqrt{m_0^2 + m_1^2}$
н595У	—	—	705615,67	2277888,66	Метод спутниковых геодезических измерений (определений)	0,10	$M_t = \sqrt{m_0^2 + m_1^2}$
н596У	—	—	705597,12	2277892,48	Метод спутниковых геодезических измерений (определений)	0,10	$M_t = \sqrt{m_0^2 + m_1^2}$
н597У	—	—	705592,93	2277892,70	Метод спутниковых геодезических измерений (определений)	0,10	$M_t = \sqrt{m_0^2 + m_1^2}$
н598У	—	—	705591,41	2277878,25	Метод спутниковых геодезических измерений (определений)	0,10	$M_t = \sqrt{m_0^2 + m_1^2}$
н599У	—	—	705591,04	2277864,38	Метод спутниковых геодезических измерений (определений)	0,10	$M_t = \sqrt{m_0^2 + m_1^2}$
н600У	—	—	705591,64	2277852,87	Метод спутниковых геодезических измерений (определений)	0,10	$M_t = \sqrt{m_0^2 + m_1^2}$

КАРТА-ПЛАН ТЕРРИТОРИИ

Сведения об уточняемых земельных участках, необходимые для исправления реестровых ошибок в сведениях о местоположении их границ

н587У	—	—	705624,40	2277855,72	Метод спутниковых геодезических измерений (определений)	0,10	$M_t = \sqrt{m_0^2 + m_1^2}$
623	705591,01	2277876,13	—	—	—	0,10	—
624	705591,34	2277854,75	—	—	—	0,10	—
625	705624,54	2277857,92	—	—	—	0,10	—
626	705624,42	2277869,66	—	—	—	0,10	—
627	705625,73	2277879,07	—	—	—	0,10	—
628	705627,01	2277882,84	—	—	—	0,10	—
629	705626,00	2277883,25	—	—	—	0,10	—
630	705626,49	2277884,36	—	—	—	0,10	—
631	705624,44	2277885,16	—	—	—	0,10	—
632	705619,50	2277886,08	—	—	—	0,10	—
633	705610,31	2277888,19	—	—	—	0,10	—
634	705607,52	2277891,41	—	—	—	0,10	—
635	705592,07	2277894,37	—	—	—	0,10	—

2. Сведения о частях границ уточняемого земельного участка с кадастровым номером 74:40:1003003:7

Обозначение части границ		Горизонтальное проложение (S), м	Описание прохождения части границ	Отметка о наличии земельного спора о местоположении границ земельного участка
от т.	до т.			
1	2	3	4	5
н587У	н588У	0,83	—	—
н588У	н589У	19,77	—	—
н589У	н590У	5,70	—	—
н590У	н591У	1,09	—	—
н591У	н592У	1,21	—	—
н592У	н593У	2,20	—	—
н593У	н594У	8,78	—	—
н594У	н595У	2,05	—	—
н595У	н596У	18,94	—	—
н596У	н597У	4,20	—	—

КАРТА-ПЛАН ТЕРРИТОРИИ

Сведения об уточняемых земельных участках, необходимые для исправления реестровых ошибок в сведениях о местоположении их границ

н597У	н598У	14,53	—	—
н598У	н599У	13,87	—	—
н599У	н600У	11,53	—	—
н600У	н587У	32,88	—	—

3. Характеристики уточняемого земельного участка с кадастровым номером 74:40:1003003:7

№ п/п	Наименование характеристик земельного участка	Значение характеристики
1	2	3
1	Площадь земельного участка ± величина погрешности определения площади (**Р ± ΔР**), **м²**	1191±12
2	Формула, примененная для расчета предельной допустимой погрешности определения площади земельного участка (**ΔР**), м2	$\Delta P = 3{,}5 \cdot M_t \cdot \sqrt{P_{док}} = 3{,}5 \cdot 0{,}10 \cdot \sqrt{1131} = 12$
3	Иные сведения	При проведении комплексных кадастровых работ относительно земельного участка было выявлено несоответствие сведений ЕГРН фактическому местоположению. А именно, координаты земельного участка внесены в ЕГРН со смещением. Данное несоответствие квалифицируется в качестве реестровой ошибки. В рамках комплексных кадастровых работ смещение границ земельных участков было устранено

1. Сведения о характерных точках границы уточняемого земельного участка с кадастровым номером 74:40:1003003:8

Зона № —

Обозначение характерных точек границ	Существующие координаты, м		Уточненные координаты, м		Метод определения координат	Средняя квадратическая погрешность определения координат характерной точки (M_t), м	Формулы, примененные для расчета средней квадратической погрешности определения координат характерной точки (M_t), м
	X	Y	X	Y			
1	2	3	4	5	6	7	8
н616У	—	—	705564,30	2277814,63	Метод спутниковых геодезических измерений (определений)	0,10	$M_t = \sqrt{m_0^2 + m_1^2}$
н612У	—	—	705593,62	2277817,17	Метод спутниковых геодезических измерений	0,10	$M_t = \sqrt{m_0^2 + m_1^2}$

КАРТА-ПЛАН ТЕРРИТОРИИ

Сведения об уточняемых земельных участках, необходимые для исправления реестровых ошибок в сведениях о местоположении их границ

					(определений)		
н611У	—	—	705593,67	2277821,59	Метод спутниковых геодезических измерений (определений)	0,10	$M_t = \sqrt{m_0^2 + m_1^2}$
н610У	—	—	705593,34	2277825,98	Метод спутниковых геодезических измерений (определений)	0,10	$M_t = \sqrt{m_0^2 + m_1^2}$
н603У	—	—	705593,13	2277828,81	Метод спутниковых геодезических измерений (определений)	0,10	$M_t = \sqrt{m_0^2 + m_1^2}$
н618У	—	—	705563,21	2277827,51	Метод спутниковых геодезических измерений (определений)	0,10	$M_t = \sqrt{m_0^2 + m_1^2}$
н616У	—	—	705564,30	2277814,63	Метод спутниковых геодезических измерений (определений)	0,10	$M_t = \sqrt{m_0^2 + m_1^2}$
652	705563,79	2277815,87	—	—	—	0,10	—
643	705593,19	2277818,08	—	—	—	0,10	—
642	705592,90	2277830,37	—	—	—	0,10	—
656	705589,07	2277830,21	—	—	—	0,10	—
655	705562,90	2277828,77	—	—	—	0,10	—

2. Сведения о частях границ уточняемого земельного участка с кадастровым номером 74:40:1003003:8

Обозначение части границ		Горизонтальное проложение (S), м	Описание прохождения части границ	Отметка о наличии земельного спора о местоположении границ земельного участка
от т.	до т.			
1	2	3	4	5
н616У	н612У	29,43	—	—

КАРТА-ПЛАН ТЕРРИТОРИИ

Сведения об уточняемых земельных участках, необходимые для исправления реестровых ошибок в сведениях о местоположении их границ

н612У	н611У	4,42	—	—
н611У	н610У	4,40	—	—
н610У	н603У	2,84	—	—
н603У	н618У	29,95	—	—
н618У	н616У	12,93	—	—

3. Характеристики уточняемого земельного участка с кадастровым номером 74:40:1003003:8

№ п/п	Наименование характеристик земельного участка	Значение характеристики
1	2	3
1	Площадь земельного участка ± величина погрешности определения площади (**Р ± ΔР**), **м²**	366±7
2	Формула, примененная для расчета предельной допустимой погрешности определения площади земельного участка (**ΔР**), м2	$\Delta P = 3{,}5 \cdot M_t \cdot \sqrt{P_{док}} = 3{,}5 \cdot 0{,}10 \cdot \sqrt{376} = 7$
3	Иные сведения	При проведении комплексных кадастровых работ относительно земельного участка было выявлено несоответствие сведений ЕГРН фактическому местоположению. А именно, координаты земельного участка внесены в ЕГРН со смещением. Данное несоответствие квалифицируется в качестве реестровой ошибки. В рамках комплексных кадастровых работ смещение границ земельных участков было устранено

1. Сведения о характерных точках границы уточняемого земельного участка с кадастровым номером 74:40:1003003:9

Зона № —

Обозначение характерных точек границ	Существующие координаты, м		Уточненные координаты, м		Метод определения координат	Средняя квадратическая погрешность определения координат характерной точки (M_t), м	Формулы, примененные для расчета средней квадратической погрешности определения координат характерной точки (M_t), м
	X	Y	X	Y			
1	2	3	4	5	6	7	8
н188У	—	—	705281,92	2277906,01	Метод спутниковых геодезических измерений (определений)	0,10	$M_t = \sqrt{m_0^2 + m_1^2}$
н189У	—	—	705293,96	2277940,31	Метод спутниковых геодезически	0,10	$M_t = \sqrt{m_0^2 + m_1^2}$

КАРТА-ПЛАН ТЕРРИТОРИИ

Сведения об уточняемых земельных участках, необходимые для исправления реестровых ошибок в сведениях о местоположении их границ

					х измерений (определений)		
н175У	—	—	705297,11	2277948,39	Метод спутниковых геодезических измерений (определений)	0,10	$M_t = \sqrt{m_0^2 + m_1^2}$
н174У	—	—	705285,04	2277950,51	Метод спутниковых геодезических измерений (определений)	0,10	$M_t = \sqrt{m_0^2 + m_1^2}$
н173У	—	—	705280,92	2277937,21	Метод спутниковых геодезических измерений (определений)	0,10	$M_t = \sqrt{m_0^2 + m_1^2}$
н187У	—	—	705270,92	2277910,21	Метод спутниковых геодезических измерений (определений)	0,10	$M_t = \sqrt{m_0^2 + m_1^2}$
н186У	—	—	705268,18	2277902,53	Метод спутниковых геодезических измерений (определений)	0,10	$M_t = \sqrt{m_0^2 + m_1^2}$
н190У	—	—	705273,48	2277900,63	Метод спутниковых геодезических измерений (определений)	0,10	$M_t = \sqrt{m_0^2 + m_1^2}$
н191У	—	—	705274,66	2277900,63	Метод спутниковых геодезических измерений (определений)	0,10	$M_t = \sqrt{m_0^2 + m_1^2}$
н192У	—	—	705279,44	2277899,19	Метод спутниковых геодезических измерений (определений	0,10	$M_t = \sqrt{m_0^2 + m_1^2}$

КАРТА-ПЛАН ТЕРРИТОРИИ

Сведения об уточняемых земельных участках, необходимые для исправления реестровых ошибок в сведениях о местоположении их границ

					)		
н193У	—	—	705280,10	2277899,76	Метод спутниковых геодезических измерений (определений)	0,10	$M_t = \sqrt{m_0^2 + m_1^2}$
н188У	—	—	705281,92	2277906,01	Метод спутниковых геодезических измерений (определений)	0,10	$M_t = \sqrt{m_0^2 + m_1^2}$
175	705296,11	2277949,21	—	—	—	0,10	—
176	705284,23	2277951,61	—	—	—	0,10	—
177	705282,41	2277945,44	—	—	—	0,10	—
178	705280,43	2277938,70	—	—	—	0,10	—
179	705276,89	2277929,37	—	—	—	0,10	—
180	705273,66	2277920,48	—	—	—	0,10	—
181	705267,59	2277904,37	—	—	—	0,10	—
185	705267,87	2277903,76	—	—	—	0,10	—
186	705273,19	2277901,67	—	—	—	0,10	—
187	705278,63	2277900,27	—	—	—	0,10	—
188	705279,50	2277900,69	—	—	—	0,10	—
189	705283,82	2277913,43	—	—	—	0,10	—
190	705288,02	2277925,79	—	—	—	0,10	—
191	705293,48	2277941,58	—	—	—	0,10	—

2. Сведения о частях границ уточняемого земельного участка с кадастровым номером 74:40:1003003:9

Обозначение части границ		Горизонтальное проложение (S), м	Описание прохождения части границ	Отметка о наличии земельного спора о местоположении границ земельного участка
от т.	до т.			
1	2	3	4	5
н188У	н189У	36,35	—	—
н189У	н175У	8,67	—	—

КАРТА-ПЛАН ТЕРРИТОРИИ

Сведения об уточняемых земельных участках, необходимые для исправления реестровых ошибок в сведениях о местоположении их границ

н175У	н174У	12,25	—	—
н174У	н173У	13,92	—	—
н173У	н187У	28,79	—	—
н187У	н186У	8,15	—	—
н186У	н190У	5,63	—	—
н190У	н191У	1,18	—	—
н191У	н192У	4,99	—	—
н192У	н193У	0,87	—	—
н193У	н188У	6,51	—	—

3. Характеристики уточняемого земельного участка с кадастровым номером 74:40:1003003:9

№ п/п	Наименование характеристик земельного участка	Значение характеристики
1	2	3
1	Площадь земельного участка ± величина погрешности определения площади (**Р ± ΔР**), **м²**	600±9
2	Формула, примененная для расчета предельной допустимой погрешности определения площади земельного участка (**ΔР**), м2	$\Delta P = 3{,}5 \cdot M_t \cdot \sqrt{P_{док}} = 3{,}5 \cdot 0{,}10 \cdot \sqrt{610} = 9$
3	Иные сведения	При проведении комплексных кадастровых работ относительно земельного участка было выявлено несоответствие сведений ЕГРН фактическому местоположению. А именно, координаты земельного участка внесены в ЕГРН со смещением. Данное несоответствие квалифицируется в качестве реестровой ошибки. В рамках комплексных кадастровых работ смещение границ земельных участков было устранено

1. Сведения о характерных точках границы уточняемого земельного участка с кадастровым номером 74:40:1003003:10

Зона № —

Обозначение характерных точек границ	Существующие координаты, м		Уточненные координаты, м		Метод определения координат	Средняя квадратическая погрешность определения координат характерной точки (M_t), м	Формулы, примененные для расчета средней квадратической погрешности определения координат характерной точки (M_t), м
	X	Y	X	Y			
1	2	3	4	5	6	7	8
н950У	—	—	705145,04	2278440,21	Метод спутниковых геодезических измерений (определений	0,10	$M_t = \sqrt{m_0^2 + m_1^2}$

КАРТА-ПЛАН ТЕРРИТОРИИ

Сведения об уточняемых земельных участках, необходимые для исправления реестровых ошибок в сведениях о местоположении их границ

					)		
н953У	—	—	705144,12	2278455,89	Метод спутниковых геодезических измерений (определений)	0,10	$M_t = \sqrt{m_0^2 + m_1^2}$
н985У	—	—	705119,06	2278455,25	Метод спутниковых геодезических измерений (определений)	0,10	$M_t = \sqrt{m_0^2 + m_1^2}$
н986У	—	—	705119,77	2278439,34	Метод спутниковых геодезических измерений (определений)	0,10	$M_t = \sqrt{m_0^2 + m_1^2}$
н950У	—	—	705145,04	2278440,21	Метод спутниковых геодезических измерений (определений)	0,10	$M_t = \sqrt{m_0^2 + m_1^2}$
1029	705143,86	2278457,13	—	—	—	0,10	—
1030	705119,05	2278456,25	—	—	—	0,10	—
1031	705119,51	2278445,94	—	—	—	0,10	—
1032	705120,11	2278440,01	—	—	—	0,10	—
1033	705145,22	2278441,02	—	—	—	0,10	—

2. Сведения о частях границ уточняемого земельного участка с кадастровым номером 74:40:1003003:10

Обозначение части границ		Горизонтальное проложение (S), м	Описание прохождения части границ	Отметка о наличии земельного спора о местоположении границ земельного участка
от т.	до т.			
1	2	3	4	5
н950У	н953У	15,71	—	—
н953У	н985У	25,07	—	—
н985У	н986У	15,93	—	—
н986У	н950У	25,28	—	—

КАРТА-ПЛАН ТЕРРИТОРИИ

Сведения об уточняемых земельных участках, необходимые для исправления реестровых ошибок в сведениях о местоположении их границ

3. Характеристики уточняемого земельного участка с кадастровым номером 74:40:1003003:10

№ п/п	Наименование характеристик земельного участка	Значение характеристики
1	2	3
1	Площадь земельного участка ± величина погрешности определения площади (**Р ± ΔР**), **м²**	398±7
2	Формула, примененная для расчета предельной допустимой погрешности определения площади земельного участка (**ΔР**), м2	$\Delta P = 3{,}5 \cdot M_t \cdot \sqrt{P_{док}} = 3{,}5 \cdot 0{,}10 \cdot \sqrt{407} = 7$
3	Иные сведения	При проведении комплексных кадастровых работ относительно земельного участка было выявлено несоответствие сведений ЕГРН фактическому местоположению. А именно, координаты земельного участка внесены в ЕГРН со смещением. Данное несоответствие квалифицируется в качестве реестровой ошибки. В рамках комплексных кадастровых работ смещение границ земельных участков было устранено

1. Сведения о характерных точках границы уточняемого земельного участка с кадастровым номером 74:40:1003003:11

Зона № —

Обозначение характерных точек границ	Существующие координаты, м		Уточненные координаты, м		Метод определения координат	Средняя квадратическая погрешность определения координат характерной точки (M_t), м	Формулы, примененные для расчета средней квадратической погрешности определения координат характерной точки (M_t), м
	X	Y	X	Y			
1	2	3	4	5	6	7	8
н1011У	—	—	705118,29	2278406,60	Метод спутниковых геодезических измерений (определений)	0,10	$M_t = \sqrt{m_0^2 + m_1^2}$
н1012У	—	—	705117,82	2278414,40	Метод спутниковых геодезических измерений (определений)	0,10	$M_t = \sqrt{m_0^2 + m_1^2}$
н1013У	—	—	705117,48	2278422,24	Метод спутниковых	0,10	$M_t = \sqrt{m_0^2 + m_1^2}$

КАРТА-ПЛАН ТЕРРИТОРИИ

Сведения об уточняемых земельных участках, необходимые для исправления реестровых ошибок в сведениях о местоположении их границ

					геодезических измерений (определений)		
н1014У	—	—	705079,59	2278420,57	Метод спутниковых геодезических измерений (определений)	0,10	$M_t = \sqrt{m_0^2 + m_1^2}$
н1015У	—	—	705079,73	2278404,44	Метод спутниковых геодезических измерений (определений)	0,10	$M_t = \sqrt{m_0^2 + m_1^2}$
н1011У	—	—	705118,29	2278406,60	Метод спутниковых геодезических измерений (определений)	0,10	$M_t = \sqrt{m_0^2 + m_1^2}$
1058	705079,68	2278405,79	—	—	—	0,10	—
1059	705101,73	2278406,75	—	—	—	0,10	—
1060	705109,99	2278407,06	—	—	—	0,10	—
1061	705118,17	2278407,54	—	—	—	0,10	—
1062	705117,21	2278423,46	—	—	—	0,10	—
1063	705079,82	2278421,77	—	—	—	0,10	—

2. Сведения о частях границ уточняемого земельного участка с кадастровым номером 74:40:1003003:11

Обозначение части границ		Горизонтальное проложение (S), м	Описание прохождения части границ	Отметка о наличии земельного спора о местоположении границ земельного участка
от т.	до т.			
1	2	3	4	5
н1011У	н1012У	7,81	—	—
н1012У	н1013У	7,85	—	—
н1013У	н1014У	37,93	—	—
н1014У	н1015У	16,13	—	—
н1015У	н1011У	38,62	—	—

КАРТА-ПЛАН ТЕРРИТОРИИ

Сведения об уточняемых земельных участках, необходимые для исправления реестровых ошибок в сведениях о местоположении их границ

3. Характеристики уточняемого земельного участка с кадастровым номером 74:40:1003003:11

№ п/п	Наименование характеристик земельного участка	Значение характеристики
1	2	3
1	Площадь земельного участка ± величина погрешности определения площади (**Р ± ΔР**), **м²**	608±9
2	Формула, примененная для расчета предельной допустимой погрешности определения площади земельного участка (**ΔР**), м2	$\Delta P = 3{,}5 \cdot M_t \cdot \sqrt{P_{док}} = 3{,}5 \cdot 0{,}10 \cdot \sqrt{608} = 9$
3	Иные сведения	При проведении комплексных кадастровых работ относительно земельного участка было выявлено несоответствие сведений ЕГРН фактическому местоположению. А именно, координаты земельного участка внесены в ЕГРН со смещением. Данное несоответствие квалифицируется в качестве реестровой ошибки. В рамках комплексных кадастровых работ смещение границ земельных участков было устранено

1. Сведения о характерных точках границы уточняемого земельного участка с кадастровым номером 74:40:1003003:12

Зона № —

Обозначение характерных точек границ	Существующие координаты, м		Уточненные координаты, м		Метод определения координат	Средняя квадратическая погрешность определения координат характерной точки (M_t), м	Формулы, примененные для расчета средней квадратической погрешности определения координат характерной точки (M_t), м
	X	Y	X	Y			
1	2	3	4	5	6	7	8
н286У	—	—	705345,79	2277806,70	Метод спутниковых геодезических измерений (определений)	0,10	$M_t = \sqrt{m_0^2 + m_1^2}$
н287У	—	—	705345,85	2277811,23	Метод спутниковых геодезических измерений (определений)	0,10	$M_t = \sqrt{m_0^2 + m_1^2}$
н288У	—	—	705345,90	2277816,78	Метод спутниковых	0,10	$M_t = \sqrt{m_0^2 + m_1^2}$

КАРТА-ПЛАН ТЕРРИТОРИИ

Сведения об уточняемых земельных участках, необходимые для исправления реестровых ошибок в сведениях о местоположении их границ

					геодезических измерений (определений)		
н289У	—	—	705337,46	2277816,88	Метод спутниковых геодезических измерений (определений)	0,10	$M_t = \sqrt{m_0^2 + m_1^2}$
н290У	—	—	705285,74	2277818,57	Метод спутниковых геодезических измерений (определений)	0,10	$M_t = \sqrt{m_0^2 + m_1^2}$
н291У	—	—	705278,70	2277819,22	Метод спутниковых геодезических измерений (определений)	0,10	$M_t = \sqrt{m_0^2 + m_1^2}$
н292У	—	—	705277,66	2277810,58	Метод спутниковых геодезических измерений (определений)	0,10	$M_t = \sqrt{m_0^2 + m_1^2}$
н293У	—	—	705287,29	2277809,38	Метод спутниковых геодезических измерений (определений)	0,10	$M_t = \sqrt{m_0^2 + m_1^2}$
н285У	—	—	705316,43	2277807,83	Метод спутниковых геодезических измерений (определений)	0,10	$M_t = \sqrt{m_0^2 + m_1^2}$
н286У	—	—	705345,79	2277806,70	Метод спутниковых геодезических измерений (определений)	0,10	$M_t = \sqrt{m_0^2 + m_1^2}$
278	705346,08	2277807,76	—	—	—	0,10	—
290	705345,77	2277818,62	—	—	—	0,10	—

КАРТА-ПЛАН ТЕРРИТОРИИ

Сведения об уточняемых земельных участках, необходимые для исправления реестровых ошибок в сведениях о местоположении их границ

289	705326,98	2277818,39	—	—	—	0,10	—
288	705320,03	2277818,62	—	—	—	0,10	—
287	705285,80	2277819,78	—	—	—	0,10	—
286	705278,40	2277820,36	—	—	—	0,10	—
285	705277,37	2277811,80	—	—	—	0,10	—
284	705303,20	2277809,67	—	—	—	0,10	—
279	705316,12	2277809,21	—	—	—	0,10	—

2. Сведения о частях границ уточняемого земельного участка с кадастровым номером 74:40:1003003:12

Обозначение части границ		Горизонтальное проложение (S), м	Описание прохождения части границ	Отметка о наличии земельного спора о местоположении границ земельного участка
от т.	до т.			
1	2	3	4	5
н286У	н287У	4,53	—	—
н287У	н288У	5,55	—	—
н288У	н289У	8,44	—	—
н289У	н290У	51,75	—	—
н290У	н291У	7,07	—	—
н291У	н292У	8,70	—	—
н292У	н293У	9,70	—	—
н293У	н285У	29,18	—	—
н285У	н286У	29,38	—	—

3. Характеристики уточняемого земельного участка с кадастровым номером 74:40:1003003:12

№ п/п	Наименование характеристик земельного участка	Значение характеристики
1	2	3
1	Площадь земельного участка ± величина погрешности определения площади (**Р ± ΔР**), **м²**	646±9
2	Формула, примененная для расчета предельной допустимой погрешности определения площади земельного участка (**ΔР**), м2	$\Delta P = 3{,}5 \cdot M_t \cdot \sqrt{P_{док}} = 3{,}5 \cdot 0{,}10 \cdot \sqrt{649} = 9$
3	Иные сведения	При проведении комплексных кадастровых работ относительно земельного участка было выявлено несоответствие сведений ЕГРН фактическому местоположению. А именно, координаты земельного участка внесены в ЕГРН со смещением. Данное несоответствие квалифицируется в качестве реестровой ошибки. В рамках комплексных кадастровых работ смещение границ земельных участков было устранено

КАРТА-ПЛАН ТЕРРИТОРИИ

Сведения об уточняемых земельных участках, необходимые для исправления реестровых ошибок в сведениях о местоположении их границ

1. Сведения о характерных точках границы уточняемого земельного участка с кадастровым номером 74:40:1003003:16

Зона № —

Обозначение характерных точек границ	Существующие координаты, м		Уточненные координаты, м		Метод определения координат	Средняя квадратическая погрешность определения координат характерной точки (M_t), м	Формулы, примененные для расчета средней квадратической погрешности определения координат характерной точки (M_t), м
	X	Y	X	Y			
1	2	3	4	5	6	7	8
н736У	—	—	705431,78	2277815,26	Метод спутниковых геодезических измерений (определений)	0,10	$M_t = \sqrt{m_0^2 + m_1^2}$
н737У	—	—	705431,10	2277827,80	Метод спутниковых геодезических измерений (определений)	0,10	$M_t = \sqrt{m_0^2 + m_1^2}$
н738У	—	—	705386,30	2277825,38	Метод спутниковых геодезических измерений (определений)	0,10	$M_t = \sqrt{m_0^2 + m_1^2}$
н739У	—	—	705386,54	2277812,90	Метод спутниковых геодезических измерений (определений)	0,10	$M_t = \sqrt{m_0^2 + m_1^2}$
н736У	—	—	705431,78	2277815,26	Метод спутниковых геодезических измерений (определений)	0,10	$M_t = \sqrt{m_0^2 + m_1^2}$
770	705385,85	2277826,72	—	—	—	0,10	—
771	705386,67	2277813,79	—	—	—	0,10	—

КАРТА-ПЛАН ТЕРРИТОРИИ

Сведения об уточняемых земельных участках, необходимые для исправления реестровых ошибок в сведениях о местоположении их границ

772	705398,27	2277814,60	—	—	—	0,10	—
773	705431,69	2277816,92	—	—	—	0,10	—
774	705431,02	2277823,34	—	—	—	0,10	—
775	705430,26	2277829,19	—	—	—	0,10	—

2. Сведения о частях границ уточняемого земельного участка с кадастровым номером 74:40:1003003:16

Обозначение части границ		Горизонтальное проложение (S), м	Описание прохождения части границ	Отметка о наличии земельного спора о местоположении границ земельного участка
от т.	до т.			
1	2	3	4	5
н736У	н737У	12,56	—	—
н737У	н738У	44,87	—	—
н738У	н739У	12,48	—	—
н739У	н736У	45,30	—	—

3. Характеристики уточняемого земельного участка с кадастровым номером 74:40:1003003:16

№ п/п	Наименование характеристик земельного участка	Значение характеристики
1	2	3
1	Площадь земельного участка ± величина погрешности определения площади (**Р ± ΔР**), **м²**	564±8
2	Формула, примененная для расчета предельной допустимой погрешности определения площади земельного участка (**ΔР**), м2	$\Delta P = 3{,}5 \cdot M_t \cdot \sqrt{P_{док}} = 3{,}5 \cdot 0{,}10 \cdot \sqrt{567} = 8$
3	Иные сведения	При проведении комплексных кадастровых работ относительно земельного участка было выявлено несоответствие сведений ЕГРН фактическому местоположению. А именно, координаты земельного участка внесены в ЕГРН со смещением. Данное несоответствие квалифицируется в качестве реестровой ошибки. В рамках комплексных кадастровых работ смещение границ земельных участков было устранено

КАРТА-ПЛАН ТЕРРИТОРИИ

Сведения об уточняемых земельных участках, необходимые для исправления реестровых ошибок в сведениях о местоположении их границ

1. Сведения о характерных точках границы уточняемого земельного участка с кадастровым номером 74:40:1003003:18

Зона № —

Обозначение характерных точек границ	Существующие координаты, м		Уточненные координаты, м		Метод определения координат	Средняя квадратическая погрешность определения координат характерной точки (M_t), м	Формулы, примененные для расчета средней квадратической погрешности определения координат характерной точки (M_t), м
	X	Y	X	Y			
1	2	3	4	5	6	7	8
н462У	—	—	705532,33	2277768,60	Метод спутниковых геодезических измерений (определений)	0,10	$M_t = \sqrt{m_0^2 + m_1^2}$
н458У	—	—	705532,28	2277769,25	Метод спутниковых геодезических измерений (определений)	0,10	$M_t = \sqrt{m_0^2 + m_1^2}$
н456У	—	—	705531,91	2277780,56	Метод спутниковых геодезических измерений (определений)	0,10	$M_t = \sqrt{m_0^2 + m_1^2}$
н503У	—	—	705505,85	2277778,81	Метод спутниковых геодезических измерений (определений)	0,10	$M_t = \sqrt{m_0^2 + m_1^2}$
н504У	—	—	705501,67	2277778,49	Метод спутниковых геодезических измерений (определений)	0,10	$M_t = \sqrt{m_0^2 + m_1^2}$
н500У	—	—	705502,55	2277765,79	Метод спутниковых геодезических измерений	0,10	$M_t = \sqrt{m_0^2 + m_1^2}$

КАРТА-ПЛАН ТЕРРИТОРИИ

Сведения об уточняемых земельных участках, необходимые для исправления реестровых ошибок в сведениях о местоположении их границ

					(определений)		
н462У	—	—	705532,33	2277768,60	Метод спутниковых геодезических измерений (определений)	0,10	$M_t = \sqrt{m_0^2 + m_1^2}$
506	705502,25	2277767,00	—	—	—	0,10	—
466	705531,95	2277769,70	—	—	—	0,10	—
456	705531,49	2277781,70	—	—	—	0,10	—
510	705501,25	2277779,63	—	—	—	0,10	—

2. Сведения о частях границ уточняемого земельного участка с кадастровым номером 74:40:1003003:18

Обозначение части границ		Горизонтальное проложение (S), м	Описание прохождения части границ	Отметка о наличии земельного спора о местоположении границ земельного участка
от т.	до т.			
1	2	3	4	5
н462У	н458У	0,65	—	—
н458У	н456У	11,32	—	—
н456У	н503У	26,12	—	—
н503У	н504У	4,19	—	—
н504У	н500У	12,73	—	—
н500У	н462У	29,91	—	—

3. Характеристики уточняемого земельного участка с кадастровым номером 74:40:1003003:18

№ п/п	Наименование характеристик земельного участка	Значение характеристики
1	2	3
1	Площадь земельного участка ± величина погрешности определения площади (**Р ± ΔР**), **м²**	372±7
2	Формула, примененная для расчета предельной допустимой погрешности определения площади земельного участка (**ΔР**), м2	$\Delta P = 3{,}5 \cdot M_t \cdot \sqrt{P_{док}} = 3{,}5 \cdot 0{,}10 \cdot \sqrt{371} = 7$
3	Иные сведения	При проведении комплексных кадастровых работ относительно земельного участка было выявлено несоответствие сведений ЕГРН фактическому местоположению. А именно, координаты земельного участка внесены в ЕГРН со смещением. Данное несоответствие квалифицируется в качестве реестровой ошибки. В рамках комплексных кадастровых работ смещение границ земельных участков было устранено

КАРТА-ПЛАН ТЕРРИТОРИИ

Сведения об уточняемых земельных участках, необходимые для исправления реестровых ошибок в сведениях о местоположении их границ

1. Сведения о характерных точках границы уточняемого земельного участка с кадастровым номером 74:40:1003003:20

Зона № —

Обозначение характерных точек границ	Существующие координаты, м		Уточненные координаты, м		Метод определения координат	Средняя квадратическая погрешность определения координат характерной точки (M_t), м	Формулы, примененные для расчета средней квадратической погрешности определения координат характерной точки (M_t), м
	X	Y	X	Y			
1	2	3	4	5	6	7	8
н868У	—	—	705201,92	2278475,34	Метод спутниковых геодезических измерений (определений)	0,10	$M_t = \sqrt{m_0^2 + m_1^2}$
н867У	—	—	705226,29	2278477,07	Метод спутниковых геодезических измерений (определений)	0,10	$M_t = \sqrt{m_0^2 + m_1^2}$
н869У	—	—	705225,93	2278483,84	Метод спутниковых геодезических измерений (определений)	0,10	$M_t = \sqrt{m_0^2 + m_1^2}$
н870У	—	—	705225,72	2278488,33	Метод спутниковых геодезических измерений (определений)	0,10	$M_t = \sqrt{m_0^2 + m_1^2}$
н871У	—	—	705225,47	2278492,94	Метод спутниковых геодезических измерений (определений)	0,10	$M_t = \sqrt{m_0^2 + m_1^2}$
н872У	—	—	705200,94	2278490,98	Метод спутниковых геодезических измерений	0,10	$M_t = \sqrt{m_0^2 + m_1^2}$

КАРТА-ПЛАН ТЕРРИТОРИИ

Сведения об уточняемых земельных участках, необходимые для исправления реестровых ошибок в сведениях о местоположении их границ

					(определений)		
н868У	—	—	705201,92	2278475,34	Метод спутниковых геодезических измерений (определений)	0,10	$M_t = \sqrt{m_0^2 + m_1^2}$
926	705201,54	2278475,94	—	—	—	0,10	—
927	705226,16	2278477,61	—	—	—	0,10	—
929	705225,43	2278493,48	—	—	—	0,10	—
928	705200,65	2278491,91	—	—	—	0,10	—

2. Сведения о частях границ уточняемого земельного участка с кадастровым номером 74:40:1003003:20

Обозначение части границ		Горизонтальное проложение (S), м	Описание прохождения части границ	Отметка о наличии земельного спора о местоположении границ земельного участка
от т.	до т.			
1	2	3	4	5
н868У	н867У	24,43	—	—
н867У	н869У	6,78	—	—
н869У	н870У	4,49	—	—
н870У	н871У	4,62	—	—
н871У	н872У	24,61	—	—
н872У	н868У	15,67	—	—

3. Характеристики уточняемого земельного участка с кадастровым номером 74:40:1003003:20

№ п/п	Наименование характеристик земельного участка	Значение характеристики
1	2	3
1	Площадь земельного участка ± величина погрешности определения площади (**Р ± ΔР**), **м²**	387±7
2	Формула, примененная для расчета предельной допустимой погрешности определения площади земельного участка (**ΔР**), м2	$\Delta P = 3{,}5 \cdot M_t \cdot \sqrt{P_{док}} = 3{,}5 \cdot 0{,}10 \cdot \sqrt{395} = 7$
3	Иные сведения	При проведении комплексных кадастровых работ относительно земельного участка было выявлено несоответствие сведений ЕГРН фактическому местоположению. А именно, координаты земельного участка внесены в ЕГРН со смещением. Данное несоответствие квалифицируется в качестве реестровой ошибки. В рамках комплексных кадастровых работ смещение границ земельных участков было устранено

КАРТА-ПЛАН ТЕРРИТОРИИ

Сведения об уточняемых земельных участках, необходимые для исправления реестровых ошибок в сведениях о местоположении их границ

1. Сведения о характерных точках границы уточняемого земельного участка с кадастровым номером 74:40:1003003:21

Зона № —

Обозначение характерных точек границ	Существующие координаты, м		Уточненные координаты, м		Метод определения координат	Средняя квадратическая погрешность определения координат характерной точки (M_t), м	Формулы, примененные для расчета средней квадратической погрешности определения координат характерной точки (M_t), м
	X	Y	X	Y			
1	2	3	4	5	6	7	8
н836У	—	—	705260,66	2278366,44	Метод спутниковых геодезических измерений (определений)	0,10	$M_t = \sqrt{m_0^2 + m_1^2}$
н784У	—	—	705261,28	2278366,79	Метод спутниковых геодезических измерений (определений)	0,10	$M_t = \sqrt{m_0^2 + m_1^2}$
н783У	—	—	705261,33	2278368,34	Метод спутниковых геодезических измерений (определений)	0,10	$M_t = \sqrt{m_0^2 + m_1^2}$
н790У	—	—	705261,01	2278376,89	Метод спутниковых геодезических измерений (определений)	0,10	$M_t = \sqrt{m_0^2 + m_1^2}$
н789У	—	—	705260,54	2278382,45	Метод спутниковых геодезических измерений (определений)	0,10	$M_t = \sqrt{m_0^2 + m_1^2}$
н837У	—	—	705235,36	2278380,46	Метод спутниковых геодезических измерений	0,10	$M_t = \sqrt{m_0^2 + m_1^2}$

КАРТА-ПЛАН ТЕРРИТОРИИ

Сведения об уточняемых земельных участках, необходимые для исправления реестровых ошибок в сведениях о местоположении их границ

					(определений)		
н838У	—	—	705236,17	2278364,98	Метод спутниковых геодезических измерений (определений)	0,10	$M_t = \sqrt{m_0^2 + m_1^2}$
н836У	—	—	705260,66	2278366,44	Метод спутниковых геодезических измерений (определений)	0,10	$M_t = \sqrt{m_0^2 + m_1^2}$
890	705235,97	2278365,98	—	—	—	0,10	—
893	705260,73	2278367,49	—	—	—	0,10	—
892	705260,24	2278383,61	—	—	—	0,10	—
891	705235,06	2278381,68	—	—	—	0,10	—

2. Сведения о частях границ уточняемого земельного участка с кадастровым номером 74:40:1003003:21

Обозначение части границ		Горизонтальное проложение (S), м	Описание прохождения части границ	Отметка о наличии земельного спора о местоположении границ земельного участка
от т.	до т.			
1	2	3	4	5
н836У	н784У	0,71	—	—
н784У	н783У	1,55	—	—
н783У	н790У	8,56	—	—
н790У	н789У	5,58	—	—
н789У	н837У	25,26	—	—
н837У	н838У	15,50	—	—
н838У	н836У	24,53	—	—

3. Характеристики уточняемого земельного участка с кадастровым номером 74:40:1003003:21

№ п/п	Наименование характеристик земельного участка	Значение характеристики
1	2	3
1	Площадь земельного участка ± величина погрешности определения площади (**Р ± ΔР**), **м²**	399±7
2	Формула, примененная для расчета предельной допустимой погрешности определения площади земельного участка (**ΔР**), м2	$\Delta P = 3{,}5 \cdot M_t \cdot \sqrt{P_{док}} = 3{,}5 \cdot 0{,}10 \cdot \sqrt{399} = 7$
3	Иные сведения	При проведении комплексных кадастровых работ относительно земельного участка было выявлено несоответствие сведений ЕГРН фактическому местоположению. А именно,

КАРТА-ПЛАН ТЕРРИТОРИИ

Сведения об уточняемых земельных участках, необходимые для исправления реестровых ошибок в сведениях о местоположении их границ

1	2	3
		координаты земельного участка внесены в ЕГРН со смещением. Данное несоответствие квалифицируется в качестве реестровой ошибки. В рамках комплексных кадастровых работ смещение границ земельных участков было устранено

1. Сведения о характерных точках границы уточняемого земельного участка с кадастровым номером 74:40:1003003:23

Зона № —

Обозначение характерных точек границ	Существующие координаты, м		Уточненные координаты, м		Метод определения координат	Средняя квадратическая погрешность определения координат характерной точки (M_t), м	Формулы, примененные для расчета средней квадратической погрешности определения координат характерной точки (M_t), м
	X	Y	X	Y			
1	2	3	4	5	6	7	8
н406У	—	—	705629,75	2277785,46	Метод спутниковых геодезических измерений (определений)	0,10	$M_t = \sqrt{m_0^2 + m_1^2}$
н398У	—	—	705657,01	2277787,67	Метод спутниковых геодезических измерений (определений)	0,10	$M_t = \sqrt{m_0^2 + m_1^2}$
н383У	—	—	705657,11	2277790,49	Метод спутниковых геодезических измерений (определений)	0,10	$M_t = \sqrt{m_0^2 + m_1^2}$
н392У	—	—	705657,27	2277793,15	Метод спутниковых геодезических измерений (определений)	0,10	$M_t = \sqrt{m_0^2 + m_1^2}$
н391У	—	—	705657,13	2277797,37	Метод спутниковых геодезически	0,10	$M_t = \sqrt{m_0^2 + m_1^2}$

КАРТА-ПЛАН ТЕРРИТОРИИ

Сведения об уточняемых земельных участках, необходимые для исправления реестровых ошибок в сведениях о местоположении их границ

					х измерений (определений)		
н390У	—	—	705656,75	2277801,31	Метод спутниковых геодезических измерений (определений)	0,10	$M_t = \sqrt{m_0^2 + m_1^2}$
н389У	—	—	705656,05	2277801,25	Метод спутниковых геодезических измерений (определений)	0,10	$M_t = \sqrt{m_0^2 + m_1^2}$
н388У	—	—	705655,70	2277805,43	Метод спутниковых геодезических измерений (определений)	0,10	$M_t = \sqrt{m_0^2 + m_1^2}$
н407У	—	—	705649,41	2277804,91	Метод спутниковых геодезических измерений (определений)	0,10	$M_t = \sqrt{m_0^2 + m_1^2}$
н408У	—	—	705629,83	2277802,74	Метод спутниковых геодезических измерений (определений)	0,10	$M_t = \sqrt{m_0^2 + m_1^2}$
н409У	—	—	705629,25	2277800,50	Метод спутниковых геодезических измерений (определений)	0,10	$M_t = \sqrt{m_0^2 + m_1^2}$
н406У	—	—	705629,75	2277785,46	Метод спутниковых геодезических измерений (определений)	0,10	$M_t = \sqrt{m_0^2 + m_1^2}$
414	705629,31	2277786,78	—	—	—	0,10	—
403	705656,35	2277788,79	—	—	—	0,10	—
404	705656,	227779	—	—	—	0,10	—

КАРТА-ПЛАН ТЕРРИТОРИИ

Сведения об уточняемых земельных участках, необходимые для исправления реестровых ошибок в сведениях о местоположении их границ

	25	1,62					
415	705654,85	2277806,79	—	—	—	0,10	—
416	705652,83	2277806,63	—	—	—	0,10	—
417	705649,13	2277806,29	—	—	—	0,10	—
418	705646,26	2277805,61	—	—	—	0,10	—
419	705629,43	2277803,89	—	—	—	0,10	—
420	705628,86	2277801,66	—	—	—	0,10	—

2. Сведения о частях границ уточняемого земельного участка с кадастровым номером 74:40:1003003:23

Обозначение части границ		Горизонтальное проложение (S), м	Описание прохождения части границ	Отметка о наличии земельного спора о местоположении границ земельного участка
от т.	до т.			
1	2	3	4	5
н406У	н398У	27,35	—	—
н398У	н383У	2,82	—	—
н383У	н392У	2,66	—	—
н392У	н391У	4,22	—	—
н391У	н390У	3,96	—	—
н390У	н389У	0,70	—	—
н389У	н388У	4,19	—	—
н388У	н407У	6,31	—	—
н407У	н408У	19,70	—	—
н408У	н409У	2,31	—	—
н409У	н406У	15,05	—	—

3. Характеристики уточняемого земельного участка с кадастровым номером 74:40:1003003:23

№ п/п	Наименование характеристик земельного участка	Значение характеристики
1	2	3
1	Площадь земельного участка ± величина погрешности определения площади (**Р ± ΔР**), **м²**	482±8
2	Формула, примененная для расчета предельной допустимой погрешности определения площади земельного участка (**ΔР**), м2	$\Delta P = 3{,}5 \cdot M_t \cdot \sqrt{P_{док}} = 3{,}5 \cdot 0{,}10 \cdot \sqrt{467} = 8$
3	Иные сведения	При проведении комплексных кадастровых работ относительно земельного участка было выявлено несоответствие сведений ЕГРН фактическому местоположению. А именно, координаты земельного участка внесены в ЕГРН со смещением. Данное несоответствие квалифицируется в качестве реестровой ошибки. В рамках комплексных кадастровых работ смещение границ земельных участков

КАРТА-ПЛАН ТЕРРИТОРИИ

Сведения об уточняемых земельных участках, необходимые для исправления реестровых ошибок в сведениях о местоположении их границ

1	2	3
		было устранено

1. Сведения о характерных точках границы уточняемого земельного участка с кадастровым номером 74:40:1003003:24

Зона № —

Обозначение характерных точек границ	Существующие координаты, м		Уточненные координаты, м		Метод определения координат	Средняя квадратическая погрешность определения координат характерной точки (M_t), м	Формулы, примененные для расчета средней квадратической погрешности определения координат характерной точки (M_t), м
	X	Y	X	Y			
1	2	3	4	5	6	7	8
н245У	—	—	705273,06	2277847,20	Метод спутниковых геодезических измерений (определений)	0,10	$M_t = \sqrt{m_0^2 + m_1^2}$
н246У	—	—	705275,25	2277859,37	Метод спутниковых геодезических измерений (определений)	0,10	$M_t = \sqrt{m_0^2 + m_1^2}$
н247У	—	—	705276,10	2277863,57	Метод спутниковых геодезических измерений (определений)	0,10	$M_t = \sqrt{m_0^2 + m_1^2}$
н236У	—	—	705277,82	2277873,86	Метод спутниковых геодезических измерений (определений)	0,10	$M_t = \sqrt{m_0^2 + m_1^2}$
н244У	—	—	705238,83	2277885,59	Метод спутниковых геодезических измерений (определений)	0,10	$M_t = \sqrt{m_0^2 + m_1^2}$
н248У	—	—	705231,01	2277859,74	Метод спутниковых	0,10	$M_t = \sqrt{m_0^2 + m_1^2}$

КАРТА-ПЛАН ТЕРРИТОРИИ

Сведения об уточняемых земельных участках, необходимые для исправления реестровых ошибок в сведениях о местоположении их границ

					геодезических измерений (определений)		
н249У	—	—	705271,82	2277843,06	Метод спутниковых геодезических измерений (определений)	0,10	$M_t = \sqrt{m_0^2 + m_1^2}$
н245У	—	—	705273,06	2277847,20	Метод спутниковых геодезических измерений (определений)	0,10	$M_t = \sqrt{m_0^2 + m_1^2}$
238	705271,44	2277844,51	—	—	—	0,10	—
231	705277,17	2277875,17	—	—	—	0,10	—
230	705238,62	2277886,67	—	—	—	0,10	—
239	705230,66	2277861,02	—	—	—	0,10	—

2. Сведения о частях границ уточняемого земельного участка с кадастровым номером 74:40:1003003:24

Обозначение части границ		Горизонтальное проложение (S), м	Описание прохождения части границ	Отметка о наличии земельного спора о местоположении границ земельного участка
от т.	до т.			
1	2	3	4	5
н245У	н246У	12,37	—	—
н246У	н247У	4,29	—	—
н247У	н236У	10,43	—	—
н236У	н244У	40,72	—	—
н244У	н248У	27,01	—	—
н248У	н249У	44,09	—	—
н249У	н245У	4,32	—	—

3. Характеристики уточняемого земельного участка с кадастровым номером 74:40:1003003:24

№ п/п	Наименование характеристик земельного участка	Значение характеристики
1	2	3
1	Площадь земельного участка ± величина погрешности определения площади (**Р ± ΔР**), **м²**	1236±12
2	Формула, примененная для расчета предельной допустимой погрешности определения площади земельного участка (**ΔР**), м2	$\Delta P = 3{,}5 \cdot M_t \cdot \sqrt{P_{док}} = 3{,}5 \cdot 0{,}10 \cdot \sqrt{1213} = 12$
3	Иные сведения	При проведении комплексных кадастровых работ относительно земельного участка было

КАРТА-ПЛАН ТЕРРИТОРИИ

Сведения об уточняемых земельных участках, необходимые для исправления реестровых ошибок в сведениях о местоположении их границ

1	2	3
		выявлено несоответствие сведений ЕГРН фактическому местоположению. А именно, координаты земельного участка внесены в ЕГРН со смещением. Данное несоответствие квалифицируется в качестве реестровой ошибки. В рамках комплексных кадастровых работ смещение границ земельных участков было устранено

1. Сведения о характерных точках границы уточняемого земельного участка с кадастровым номером 74:40:1003003:25

Зона № —

Обозначение характерных точек границ	Существующие координаты, м		Уточненные координаты, м		Метод определения координат	Средняя квадратическая погрешность определения координат характерной точки (M_t), м	Формулы, примененные для расчета средней квадратической погрешности определения координат характерной точки (M_t), м
	X	Y	X	Y			
1	2	3	4	5	6	7	8
н339У	—	—	705325,56	2277904,41	Метод спутниковых геодезических измерений (определений)	0,10	$M_t = \sqrt{m_0^2 + m_1^2}$
н344У	—	—	705326,48	2277934,74	Метод спутниковых геодезических измерений (определений)	0,10	$M_t = \sqrt{m_0^2 + m_1^2}$
н196У	—	—	705311,77	2277936,30	Метод спутниковых геодезических измерений (определений)	0,10	$M_t = \sqrt{m_0^2 + m_1^2}$
н195У	—	—	705308,76	2277922,77	Метод спутниковых геодезических измерений (определений)	0,10	$M_t = \sqrt{m_0^2 + m_1^2}$

КАРТА-ПЛАН ТЕРРИТОРИИ

Сведения об уточняемых земельных участках, необходимые для исправления реестровых ошибок в сведениях о местоположении их границ

н194У	—	—	705304,81	2277907,20	Метод спутниковых геодезических измерений (определений)	0,10	$M_t = \sqrt{m_0^2 + m_1^2}$
н340У	—	—	705321,59	2277904,20	Метод спутниковых геодезических измерений (определений)	0,10	$M_t = \sqrt{m_0^2 + m_1^2}$
н339У	—	—	705325,56	2277904,41	Метод спутниковых геодезических измерений (определений)	0,10	$M_t = \sqrt{m_0^2 + m_1^2}$
332	705325,37	2277905,35	—	—	—	0,10	—
341	705326,29	2277935,68	—	—	—	0,10	—
192	705311,57	2277937,42	—	—	—	0,10	—
193	705304,42	2277908,18	—	—	—	0,10	—
333	705321,40	2277905,14	—	—	—	0,10	—

2. Сведения о частях границ уточняемого земельного участка с кадастровым номером 74:40:1003003:25

Обозначение части границ		Горизонтальное проложение (S), м	Описание прохождения части границ	Отметка о наличии земельного спора о местоположении границ земельного участка
от т.	до т.			
1	2	3	4	5
н339У	н344У	30,34	—	—
н344У	н196У	14,79	—	—
н196У	н195У	13,86	—	—
н195У	н194У	16,06	—	—
н194У	н340У	17,05	—	—
н340У	н339У	3,98	—	—

3. Характеристики уточняемого земельного участка с кадастровым номером 74:40:1003003:25

№ п/п	Наименование характеристик земельного участка	Значение характеристики
1	2	3
1	Площадь земельного участка ± величина погрешности определения площади (**Р ± ΔР**), **м²**	540±8
2	Формула, примененная для расчета предельной допустимой погрешности определения площади	$\Delta P = 3{,}5 \cdot M_t \cdot \sqrt{P_{док}} = 3{,}5 \cdot 0{,}10 \cdot \sqrt{549} = 8$

КАРТА-ПЛАН ТЕРРИТОРИИ

Сведения об уточняемых земельных участках, необходимые для исправления реестровых ошибок в сведениях о местоположении их границ

1	2	3
	земельного участка (**ΔР**), м2	
3	Иные сведения	При проведении комплексных кадастровых работ относительно земельного участка было выявлено несоответствие сведений ЕГРН фактическому местоположению. А именно, координаты земельного участка внесены в ЕГРН со смещением. Данное несоответствие квалифицируется в качестве реестровой ошибки. В рамках комплексных кадастровых работ смещение границ земельных участков было устранено

1. Сведения о характерных точках границы уточняемого земельного участка с кадастровым номером 74:40:1003003:26

Зона № —

Обозначение характерных точек границ	Существующие координаты, м		Уточненные координаты, м		Метод определения координат	Средняя квадратическая погрешность определения координат характерной точки (M_t), м	Формулы, примененные для расчета средней квадратической погрешности определения координат характерной точки (M_t), м
	X	Y	X	Y			
1	2	3	4	5	6	7	8
н333У	—	—	705348,35	2277885,52	Метод спутниковых геодезических измерений (определений)	0,10	$M_t = \sqrt{m_0^2 + m_1^2}$
н334У	—	—	705348,69	2277886,31	Метод спутниковых геодезических измерений (определений)	0,10	$M_t = \sqrt{m_0^2 + m_1^2}$
н335У	—	—	705351,57	2277886,43	Метод спутниковых геодезических измерений (определений)	0,10	$M_t = \sqrt{m_0^2 + m_1^2}$
н336У	—	—	705350,64	2277902,92	Метод спутниковых геодезических измерений	0,10	$M_t = \sqrt{m_0^2 + m_1^2}$

КАРТА-ПЛАН ТЕРРИТОРИИ

Сведения об уточняемых земельных участках, необходимые для исправления реестровых ошибок в сведениях о местоположении их границ

					(определений)		
н337У	—	—	705349,96	2277903,76	Метод спутниковых геодезических измерений (определений)	0,10	$M_t = \sqrt{m_0^2 + m_1^2}$
н338У	—	—	705348,43	2277903,80	Метод спутниковых геодезических измерений (определений)	0,10	$M_t = \sqrt{m_0^2 + m_1^2}$
н339У	—	—	705325,56	2277904,41	Метод спутниковых геодезических измерений (определений)	0,10	$M_t = \sqrt{m_0^2 + m_1^2}$
н340У	—	—	705321,59	2277904,20	Метод спутниковых геодезических измерений (определений)	0,10	$M_t = \sqrt{m_0^2 + m_1^2}$
н327У	—	—	705320,81	2277884,75	Метод спутниковых геодезических измерений (определений)	0,10	$M_t = \sqrt{m_0^2 + m_1^2}$
н326У	—	—	705344,76	2277885,25	Метод спутниковых геодезических измерений (определений)	0,10	$M_t = \sqrt{m_0^2 + m_1^2}$
н333У	—	—	705348,35	2277885,52	Метод спутниковых геодезических измерений (определений)	0,10	$M_t = \sqrt{m_0^2 + m_1^2}$
332	705325,37	2277905,35	—	—	—	0,10	—
333	705321,40	2277905,14	—	—	—	0,10	—
322	705320,65	2277886,39	—	—	—	0,10	—

КАРТА-ПЛАН ТЕРРИТОРИИ

Сведения об уточняемых земельных участках, необходимые для исправления реестровых ошибок в сведениях о местоположении их границ

323	705344,42	2277886,62	—	—	—	0,10	—
334	705347,94	2277886,66	—	—	—	0,10	—
335	705348,32	2277887,34	—	—	—	0,10	—
336	705351,21	2277887,64	—	—	—	0,10	—
337	705350,93	2277893,68	—	—	—	0,10	—
338	705350,42	2277904,25	—	—	—	0,10	—
339	705349,93	2277905,03	—	—	—	0,10	—
340	705347,08	2277905,07	—	—	—	0,10	—

2. Сведения о частях границ уточняемого земельного участка с кадастровым номером 74:40:1003003:26

Обозначение части границ		Горизонтальное проложение (S), м	Описание прохождения части границ	Отметка о наличии земельного спора о местоположении границ земельного участка
от т.	до т.			
1	2	3	4	5
н333У	н334У	0,86	—	—
н334У	н335У	2,88	—	—
н335У	н336У	16,52	—	—
н336У	н337У	1,08	—	—
н337У	н338У	1,53	—	—
н338У	н339У	22,88	—	—
н339У	н340У	3,98	—	—
н340У	н327У	19,47	—	—
н327У	н326У	23,96	—	—
н326У	н333У	3,60	—	—

3. Характеристики уточняемого земельного участка с кадастровым номером 74:40:1003003:26

№ п/п	Наименование характеристик земельного участка	Значение характеристики
1	2	3
1	Площадь земельного участка ± величина погрешности определения площади (**Р ± ΔР**), **м²**	566±8
2	Формула, примененная для расчета предельной допустимой погрешности определения площади земельного участка (**ΔР**), м2	$\Delta P = 3{,}5 \cdot M_t \cdot \sqrt{P_{док}} = 3{,}5 \cdot 0{,}10 \cdot \sqrt{553} = 8$
3	Иные сведения	При проведении комплексных кадастровых работ относительно земельного участка было выявлено несоответствие сведений ЕГРН фактическому местоположению. А именно, координаты земельного участка внесены в ЕГРН со смещением. Данное несоответствие квалифицируется в качестве реестровой

КАРТА-ПЛАН ТЕРРИТОРИИ

Сведения об уточняемых земельных участках, необходимые для исправления реестровых ошибок в сведениях о местоположении их границ

1	2	3
		ошибки. В рамках комплексных кадастровых работ смещение границ земельных участков было устранено

1. Сведения о характерных точках границы уточняемого земельного участка с кадастровым номером 74:40:1003003:27

Зона № —

Обозначение характерных точек границ	Существующие координаты, м		Уточненные координаты, м		Метод определения координат	Средняя квадратическая погрешность определения координат характерной точки (M_t), м	Формулы, примененные для расчета средней квадратической погрешности определения координат характерной точки (M_t), м
	X	Y	X	Y			
1	2	3	4	5	6	7	8
н770У	—	—	705428,90	2277895,26	Метод спутниковых геодезических измерений (определений)	0,10	$M_t = \sqrt{m_0^2 + m_1^2}$
н771У	—	—	705424,77	2277925,16	Метод спутниковых геодезических измерений (определений)	0,10	$M_t = \sqrt{m_0^2 + m_1^2}$
н772У	—	—	705424,21	2277929,24	Метод спутниковых геодезических измерений (определений)	0,10	$M_t = \sqrt{m_0^2 + m_1^2}$
н773У	—	—	705415,89	2277928,85	Метод спутниковых геодезических измерений (определений)	0,10	$M_t = \sqrt{m_0^2 + m_1^2}$
н774У	—	—	705407,93	2277928,35	Метод спутниковых геодезических измерений (определений)	0,10	$M_t = \sqrt{m_0^2 + m_1^2}$

КАРТА-ПЛАН ТЕРРИТОРИИ

Сведения об уточняемых земельных участках, необходимые для исправления реестровых ошибок в сведениях о местоположении их границ

н765У	—	—	705411,36	2277894,26	Метод спутниковых геодезических измерений (определений)	0,10	$M_t = \sqrt{m_0^2 + m_1^2}$
н764У	—	—	705422,30	2277894,86	Метод спутниковых геодезических измерений (определений)	0,10	$M_t = \sqrt{m_0^2 + m_1^2}$
н763У	—	—	705426,64	2277895,02	Метод спутниковых геодезических измерений (определений)	0,10	$M_t = \sqrt{m_0^2 + m_1^2}$
н762У	—	—	705428,25	2277895,08	Метод спутниковых геодезических измерений (определений)	0,10	$M_t = \sqrt{m_0^2 + m_1^2}$
н770У	—	—	705428,90	2277895,26	Метод спутниковых геодезических измерений (определений)	0,10	$M_t = \sqrt{m_0^2 + m_1^2}$
794	705410,54	2277895,47	—	—	—	0,10	—
795	705421,90	2277895,90	—	—	—	0,10	—
796	705426,14	2277896,16	—	—	—	0,10	—
797	705427,21	2277895,15	—	—	—	0,10	—
805	705424,83	2277926,88	—	—	—	0,10	—
806	705423,72	2277930,66	—	—	—	0,10	—
807	705422,76	2277930,32	—	—	—	0,10	—
808	705407,92	2277929,75	—	—	—	0,10	—
809	705407,97	2277928,51	—	—	—	0,10	—
810	705407,44	2277928,63	—	—	—	0,10	—

КАРТА-ПЛАН ТЕРРИТОРИИ

Сведения об уточняемых земельных участках, необходимые для исправления реестровых ошибок в сведениях о местоположении их границ

811	705410,31	2277898,60	—	—	—	0,10	—

2. Сведения о частях границ уточняемого земельного участка с кадастровым номером 74:40:1003003:27

Обозначение части границ		Горизонтальное проложение (S), м	Описание прохождения части границ	Отметка о наличии земельного спора о местоположении границ земельного участка
от т.	до т.			
1	2	3	4	5
н770У	н771У	30,18	—	—
н771У	н772У	4,12	—	—
н772У	н773У	8,33	—	—
н773У	н774У	7,98	—	—
н774У	н765У	34,26	—	—
н765У	н764У	10,96	—	—
н764У	н763У	4,34	—	—
н763У	н762У	1,61	—	—
н762У	н770У	0,67	—	—

3. Характеристики уточняемого земельного участка с кадастровым номером 74:40:1003003:27

№ п/п	Наименование характеристик земельного участка	Значение характеристики
1	2	3
1	Площадь земельного участка ± величина погрешности определения площади (**Р ± ΔР**), **м²**	581±8
2	Формула, примененная для расчета предельной допустимой погрешности определения площади земельного участка (**ΔР**), м2	$\Delta P = 3{,}5 \cdot M_t \cdot \sqrt{P_{док}} = 3{,}5 \cdot 0{,}10 \cdot \sqrt{579} = 8$
3	Иные сведения	При проведении комплексных кадастровых работ относительно земельного участка было выявлено несоответствие сведений ЕГРН фактическому местоположению. А именно, координаты земельного участка внесены в ЕГРН со смещением. Данное несоответствие квалифицируется в качестве реестровой ошибки. В рамках комплексных кадастровых работ смещение границ земельных участков было устранено

КАРТА-ПЛАН ТЕРРИТОРИИ

Сведения об уточняемых земельных участках, необходимые для исправления реестровых ошибок в сведениях о местоположении их границ

1. Сведения о характерных точках границы уточняемого земельного участка с кадастровым номером 74:40:1003003:28

Зона № —

Обозначение характерных точек границ	Существующие координаты, м		Уточненные координаты, м		Метод определения координат	Средняя квадратическая погрешность определения координат характерной точки (M_t), м	Формулы, примененные для расчета средней квадратической погрешности определения координат характерной точки (M_t), м
	X	Y	X	Y			
1	2	3	4	5	6	7	8
н1030У	—	—	705121,89	2278342,37	Метод спутниковых геодезических измерений (определений)	0,10	$M_t = \sqrt{m_0^2 + m_1^2}$
н1031У	—	—	705121,51	2278350,94	Метод спутниковых геодезических измерений (определений)	0,10	$M_t = \sqrt{m_0^2 + m_1^2}$
н1032У	—	—	705121,08	2278352,95	Метод спутниковых геодезических измерений (определений)	0,10	$M_t = \sqrt{m_0^2 + m_1^2}$
н1022У	—	—	705120,72	2278358,51	Метод спутниковых геодезических измерений (определений)	0,10	$M_t = \sqrt{m_0^2 + m_1^2}$
н1021У	—	—	705114,83	2278358,14	Метод спутниковых геодезических измерений (определений)	0,10	$M_t = \sqrt{m_0^2 + m_1^2}$
н1020У	—	—	705082,34	2278356,62	Метод спутниковых геодезических измерений	0,10	$M_t = \sqrt{m_0^2 + m_1^2}$

КАРТА-ПЛАН ТЕРРИТОРИИ

Сведения об уточняемых земельных участках, необходимые для исправления реестровых ошибок в сведениях о местоположении их границ

					(определений)		
н1033У	—	—	705087,02	2278340,08	Метод спутниковых геодезических измерений (определений)	0,10	$M_t = \sqrt{m_0^2 + m_1^2}$
н1034У	—	—	705101,18	2278341,37	Метод спутниковых геодезических измерений (определений)	0,10	$M_t = \sqrt{m_0^2 + m_1^2}$
н1030У	—	—	705121,89	2278342,37	Метод спутниковых геодезических измерений (определений)	0,10	$M_t = \sqrt{m_0^2 + m_1^2}$
1072	705086,63	2278341,51	—	—	—	0,10	—
1073	705121,50	2278343,80	—	—	—	0,10	—
1067	705120,76	2278359,08	—	—	—	0,10	—
1066	705083,99	2278357,04	—	—	—	0,10	—

2. Сведения о частях границ уточняемого земельного участка с кадастровым номером 74:40:1003003:28

Обозначение части границ		Горизонтальное проложение (S), м	Описание прохождения части границ	Отметка о наличии земельного спора о местоположении границ земельного участка
от т.	до т.			
1	2	3	4	5
н1030У	н1031У	8,58	—	—
н1031У	н1032У	2,06	—	—
н1032У	н1022У	5,57	—	—
н1022У	н1021У	5,90	—	—
н1021У	н1020У	32,53	—	—
н1020У	н1033У	17,19	—	—
н1033У	н1034У	14,22	—	—
н1034У	н1030У	20,73	—	—

3. Характеристики уточняемого земельного участка с кадастровым номером 74:40:1003003:28

№ п/п	Наименование характеристик земельного участка	Значение характеристики
1	2	3
1	Площадь земельного участка ± величина погрешности определения площади (**Р ± ΔР**), **м²**	598±8

КАРТА-ПЛАН ТЕРРИТОРИИ

Сведения об уточняемых земельных участках, необходимые для исправления реестровых ошибок в сведениях о местоположении их границ

1	2	3
2	Формула, примененная для расчета предельной допустимой погрешности определения площади земельного участка (**ΔР**), м2	$\Delta P = 3{,}5 \cdot M_t \cdot \sqrt{P_{док}} = 3{,}5 \cdot 0{,}10 \cdot \sqrt{556} = 8$
3	Иные сведения	При проведении комплексных кадастровых работ относительно земельного участка было выявлено несоответствие сведений ЕГРН фактическому местоположению. А именно, координаты земельного участка внесены в ЕГРН со смещением. Данное несоответствие квалифицируется в качестве реестровой ошибки. В рамках комплексных кадастровых работ смещение границ земельных участков было устранено

1. Сведения о характерных точках границы уточняемого земельного участка с кадастровым номером 74:40:1003003:29

Зона № —

Обозначение характерных точек границ	Существующие координаты, м		Уточненные координаты, м		Метод определения координат	Средняя квадратическая погрешность определения координат характерной точки (M_t), м	Формулы, примененные для расчета средней квадратической погрешности определения координат характерной точки (M_t), м
	X	Y	X	Y			
1	2	3	4	5	6	7	8
н22У	—	—	705353,77	2277653,05	Метод спутниковых геодезических измерений (определений)	0,10	$M_t = \sqrt{m_0^2 + m_1^2}$
н21У	—	—	705360,85	2277653,26	Метод спутниковых геодезических измерений (определений)	0,10	$M_t = \sqrt{m_0^2 + m_1^2}$
н28У	—	—	705360,96	2277662,75	Метод спутниковых геодезических измерений (определений)	0,10	$M_t = \sqrt{m_0^2 + m_1^2}$
н27У	—	—	705354,40	2277662,83	Метод спутниковых	0,10	$M_t = \sqrt{m_0^2 + m_1^2}$

КАРТА-ПЛАН ТЕРРИТОРИИ

Сведения об уточняемых земельных участках, необходимые для исправления реестровых ошибок в сведениях о местоположении их границ

					геодезических измерений (определений)		
н26У	—	—	705345,35	2277662,38	Метод спутниковых геодезических измерений (определений)	0,10	$M_t = \sqrt{m_0^2 + m_1^2}$
н33У	—	—	705305,43	2277662,95	Метод спутниковых геодезических измерений (определений)	0,10	$M_t = \sqrt{m_0^2 + m_1^2}$
н23У	—	—	705305,31	2277654,95	Метод спутниковых геодезических измерений (определений)	0,10	$M_t = \sqrt{m_0^2 + m_1^2}$
н22У	—	—	705353,77	2277653,05	Метод спутниковых геодезических измерений (определений)	0,10	$M_t = \sqrt{m_0^2 + m_1^2}$
23	705356,48	2277663,73	—	—	—	0,10	—
24	705354,13	2277663,71	—	—	—	0,10	—
25	705305,09	2277664,25	—	—	—	0,10	—
16	705305,21	2277656,31	—	—	—	0,10	—
17	705356,99	2277654,48	—	—	—	0,10	—

2. Сведения о частях границ уточняемого земельного участка с кадастровым номером 74:40:1003003:29

Обозначение части границ		Горизонтальное проложение (S), м	Описание прохождения части границ	Отметка о наличии земельного спора о местоположении границ земельного участка
от т.	до т.			
1	2	3	4	5
н22У	н21У	7,08	—	—
н21У	н28У	9,49	—	—
н28У	н27У	6,56	—	—
н27У	н26У	9,06	—	—
н26У	н33У	39,92	—	—

КАРТА-ПЛАН ТЕРРИТОРИИ

Сведения об уточняемых земельных участках, необходимые для исправления реестровых ошибок в сведениях о местоположении их границ

н33У	н23У	8,00	—	—
н23У	н22У	48,50	—	—

3. Характеристики уточняемого земельного участка с кадастровым номером 74:40:1003003:29

№ п/п	Наименование характеристик земельного участка	Значение характеристики
1	2	3
1	Площадь земельного участка ± величина погрешности определения площади (**Р ± ΔР**), **м²**	488±7
2	Формула, примененная для расчета предельной допустимой погрешности определения площади земельного участка (**ΔР**), м2	$\Delta P = 3{,}5 \cdot M_t \cdot \sqrt{P_{док}} = 3{,}5 \cdot 0{,}10 \cdot \sqrt{441} = 7$
3	Иные сведения	При проведении комплексных кадастровых работ относительно земельного участка было выявлено несоответствие сведений ЕГРН фактическому местоположению. А именно, координаты земельного участка внесены в ЕГРН со смещением. Данное несоответствие квалифицируется в качестве реестровой ошибки. В рамках комплексных кадастровых работ смещение границ земельных участков было устранено

1. Сведения о характерных точках границы уточняемого земельного участка с кадастровым номером 74:40:1003003:30

Зона № —

Обозначение характерных точек границ	Существующие координаты, м		Уточненные координаты, м		Метод определения координат	Средняя квадратическая погрешность определения координат характерной точки (M_t), м	Формулы, примененные для расчета средней квадратической погрешности определения координат характерной точки (M_t), м
	X	Y	X	Y			
1	2	3	4	5	6	7	8
н46У	—	—	705300,02	2277649,35	Метод спутниковых геодезических измерений (определений)	0,10	$M_t = \sqrt{m_0^2 + m_1^2}$
н49У	—	—	705299,54	2277664,78	Метод спутниковых геодезических измерений (определений)	0,10	$M_t = \sqrt{m_0^2 + m_1^2}$

КАРТА-ПЛАН ТЕРРИТОРИИ

Сведения об уточняемых земельных участках, необходимые для исправления реестровых ошибок в сведениях о местоположении их границ

н50У	—	—	705293,07	2277664,28	Метод спутниковых геодезических измерений (определений)	0,10	$M_t = \sqrt{m_0^2 + m_1^2}$
н51У	—	—	705269,20	2277662,22	Метод спутниковых геодезических измерений (определений)	0,10	$M_t = \sqrt{m_0^2 + m_1^2}$
н52У	—	—	705266,04	2277661,90	Метод спутниковых геодезических измерений (определений)	0,10	$M_t = \sqrt{m_0^2 + m_1^2}$
н53У	—	—	705263,46	2277661,65	Метод спутниковых геодезических измерений (определений)	0,10	$M_t = \sqrt{m_0^2 + m_1^2}$
н47У	—	—	705264,05	2277646,64	Метод спутниковых геодезических измерений (определений)	0,10	$M_t = \sqrt{m_0^2 + m_1^2}$
н46У	—	—	705300,02	2277649,35	Метод спутниковых геодезических измерений (определений)	0,10	$M_t = \sqrt{m_0^2 + m_1^2}$
49	705298,97	2277665,69	—	—	—	0,10	—
50	705266,26	2277663,37	—	—	—	0,10	—
51	705266,60	2277655,91	—	—	—	0,10	—
52	705266,47	2277654,68	—	—	—	0,10	—
53	705264,34	2277654,53	—	—	—	0,10	—
42	705264,61	2277647,00	—	—	—	0,10	—
43	705299,53	2277650,29	—	—	—	0,10	—

КАРТА-ПЛАН ТЕРРИТОРИИ

Сведения об уточняемых земельных участках, необходимые для исправления реестровых ошибок в сведениях о местоположении их границ

54	705299,22	2277665,70	—	—	—	0,10	—

2. Сведения о частях границ уточняемого земельного участка с кадастровым номером 74:40:1003003:30

Обозначение части границ		Горизонтальное проложение (S), м	Описание прохождения части границ	Отметка о наличии земельного спора о местоположении границ земельного участка
от т.	до т.			
1	2	3	4	5
н46У	н49У	15,44	—	—
н49У	н50У	6,49	—	—
н50У	н51У	23,96	—	—
н51У	н52У	3,18	—	—
н52У	н53У	2,59	—	—
н53У	н47У	15,02	—	—
н47У	н46У	36,07	—	—

3. Характеристики уточняемого земельного участка с кадастровым номером 74:40:1003003:30

№ п/п	Наименование характеристик земельного участка	Значение характеристики
1	2	3
1	Площадь земельного участка ± величина погрешности определения площади (**Р ± ΔР**), **м²**	552±8
2	Формула, примененная для расчета предельной допустимой погрешности определения площади земельного участка (**ΔР**), м2	$\Delta P = 3{,}5 \cdot M_t \cdot \sqrt{P_{док}} = 3{,}5 \cdot 0{,}10 \cdot \sqrt{536} = 8$
3	Иные сведения	При проведении комплексных кадастровых работ относительно земельного участка было выявлено несоответствие сведений ЕГРН фактическому местоположению. А именно, координаты земельного участка внесены в ЕГРН со смещением. Данное несоответствие квалифицируется в качестве реестровой ошибки. В рамках комплексных кадастровых работ смещение границ земельных участков было устранено

КАРТА-ПЛАН ТЕРРИТОРИИ

Сведения об уточняемых земельных участках, необходимые для исправления реестровых ошибок в сведениях о местоположении их границ

1. Сведения о характерных точках границы уточняемого земельного участка с кадастровым номером 74:40:1003003:31

Зона № —

Обозначение характерных точек границ	Существующие координаты, м		Уточненные координаты, м		Метод определения координат	Средняя квадратическая погрешность определения координат характерной точки (M_t), м	Формулы, примененные для расчета средней квадратической погрешности определения координат характерной точки (M_t), м
	X	Y	X	Y			
1	2	3	4	5	6	7	8
н50У	—	—	705293,07	2277664,28	Метод спутниковых геодезических измерений (определений)	0,10	$M_t = \sqrt{m_0^2 + m_1^2}$
н49У	—	—	705299,54	2277664,78	Метод спутниковых геодезических измерений (определений)	0,10	$M_t = \sqrt{m_0^2 + m_1^2}$
н54У	—	—	705298,88	2277677,37	Метод спутниковых геодезических измерений (определений)	0,10	$M_t = \sqrt{m_0^2 + m_1^2}$
н55У	—	—	705273,49	2277677,47	Метод спутниковых геодезических измерений (определений)	0,10	$M_t = \sqrt{m_0^2 + m_1^2}$
н56У	—	—	705265,70	2277677,48	Метод спутниковых геодезических измерений (определений)	0,10	$M_t = \sqrt{m_0^2 + m_1^2}$
н52У	—	—	705266,04	2277661,90	Метод спутниковых геодезических измерений	0,10	$M_t = \sqrt{m_0^2 + m_1^2}$

КАРТА-ПЛАН ТЕРРИТОРИИ

Сведения об уточняемых земельных участках, необходимые для исправления реестровых ошибок в сведениях о местоположении их границ

					(определений)		
н51У	—	—	705269,20	2277662,22	Метод спутниковых геодезических измерений (определений)	0,10	$M_t = \sqrt{m_0^2 + m_1^2}$
н50У	—	—	705293,07	2277664,28	Метод спутниковых геодезических измерений (определений)	0,10	$M_t = \sqrt{m_0^2 + m_1^2}$
49	705298,97	2277665,69	—	—	—	0,10	—
60	705298,44	2277678,63	—	—	—	0,10	—
59	705272,84	2277678,47	—	—	—	0,10	—
58	705272,92	2277677,98	—	—	—	0,10	—
57	705265,16	2277677,55	—	—	—	0,10	—
56	705265,63	2277665,56	—	—	—	0,10	—
55	705266,16	2277664,77	—	—	—	0,10	—
50	705266,26	2277663,37	—	—	—	0,10	—

2. Сведения о частях границ уточняемого земельного участка с кадастровым номером 74:40:1003003:31

Обозначение части границ		Горизонтальное проложение (S), м	Описание прохождения части границ	Отметка о наличии земельного спора о местоположении границ земельного участка
от т.	до т.			
1	2	3	4	5
н50У	н49У	6,49	—	—
н49У	н54У	12,61	—	—
н54У	н55У	25,39	—	—
н55У	н56У	7,79	—	—
н56У	н52У	15,58	—	—
н52У	н51У	3,18	—	—
н51У	н50У	23,96	—	—

3. Характеристики уточняемого земельного участка с кадастровым номером 74:40:1003003:31

№ п/п	Наименование характеристик земельного участка	Значение характеристики
1	2	3
1	Площадь земельного участка ± величина	469±8

КАРТА-ПЛАН ТЕРРИТОРИИ

Сведения об уточняемых земельных участках, необходимые для исправления реестровых ошибок в сведениях о местоположении их границ

1	2	3
	погрешности определения площади (**Р ± ΔР**), **м²**	
2	Формула, примененная для расчета предельной допустимой погрешности определения площади земельного участка (**ΔР**), м2	$\Delta P = 3{,}5 \cdot M_t \cdot \sqrt{P_{док}} = 3{,}5 \cdot 0{,}10 \cdot \sqrt{461} = 8$
3	Иные сведения	При проведении комплексных кадастровых работ относительно земельного участка было выявлено несоответствие сведений ЕГРН фактическому местоположению. А именно, координаты земельного участка внесены в ЕГРН со смещением. Данное несоответствие квалифицируется в качестве реестровой ошибки. В рамках комплексных кадастровых работ смещение границ земельных участков было устранено

1. Сведения о характерных точках границы уточняемого земельного участка с кадастровым номером 74:40:1003003:32

Зона № —

Обозначение характерных точек границ	Существующие координаты, м		Уточненные координаты, м		Метод определения координат	Средняя квадратическая погрешность определения координат характерной точки (M_t), м	Формулы, примененные для расчета средней квадратической погрешности определения координат характерной точки (M_t), м
	X	Y	X	Y			
1	2	3	4	5	6	7	8
н83У	—	—	705235,11	2277764,02	Метод спутниковых геодезических измерений (определений)	0,10	$M_t = \sqrt{m_0^2 + m_1^2}$
н82У	—	—	705257,39	2277782,44	Метод спутниковых геодезических измерений (определений)	0,10	$M_t = \sqrt{m_0^2 + m_1^2}$
н84У	—	—	705230,76	2277794,27	Метод спутниковых геодезических измерений (определений)	0,10	$M_t = \sqrt{m_0^2 + m_1^2}$

КАРТА-ПЛАН ТЕРРИТОРИИ

Сведения об уточняемых земельных участках, необходимые для исправления реестровых ошибок в сведениях о местоположении их границ

н85У	—	—	705206,51	2277766,12	Метод спутниковых геодезических измерений (определений)	0,10	$M_t = \sqrt{m_0^2 + m_1^2}$
н86У	—	—	705219,24	2277750,91	Метод спутниковых геодезических измерений (определений)	0,10	$M_t = \sqrt{m_0^2 + m_1^2}$
н83У	—	—	705235,11	2277764,02	Метод спутниковых геодезических измерений (определений)	0,10	$M_t = \sqrt{m_0^2 + m_1^2}$
90	705257,36	2277784,36	—	—	—	0,10	—
96	705230,36	2277795,67	—	—	—	0,10	—
95	705205,99	2277767,84	—	—	—	0,10	—
94	705218,80	2277752,50	—	—	—	0,10	—
91	705234,67	2277765,61	—	—	—	0,10	—

2. Сведения о частях границ уточняемого земельного участка с кадастровым номером 74:40:1003003:32

Обозначение части границ		Горизонтальное проложение (S), м	Описание прохождения части границ	Отметка о наличии земельного спора о местоположении границ земельного участка
от т.	до т.			
1	2	3	4	5
н83У	н82У	28,91	—	—
н82У	н84У	29,14	—	—
н84У	н85У	37,15	—	—
н85У	н86У	19,83	—	—
н86У	н83У	20,58	—	—

3. Характеристики уточняемого земельного участка с кадастровым номером 74:40:1003003:32

№ п/п	Наименование характеристик земельного участка	Значение характеристики
1	2	3
1	Площадь земельного участка ± величина погрешности определения площади (**Р ± ΔР**), **м²**	1009±11
2	Формула, примененная для расчета предельной допустимой погрешности определения площади земельного участка (**ΔР**), м2	$\Delta P = 3{,}5 \cdot M_t \cdot \sqrt{P_{док}} = 3{,}5 \cdot 0{,}10 \cdot \sqrt{1014} = 11$

КАРТА-ПЛАН ТЕРРИТОРИИ

Сведения об уточняемых земельных участках, необходимые для исправления реестровых ошибок в сведениях о местоположении их границ

1	2	3
3	Иные сведения	При проведении комплексных кадастровых работ относительно земельного участка было выявлено несоответствие сведений ЕГРН фактическому местоположению. А именно, координаты земельного участка внесены в ЕГРН со смещением. Данное несоответствие квалифицируется в качестве реестровой ошибки. В рамках комплексных кадастровых работ смещение границ земельных участков было устранено

1. Сведения о характерных точках границы уточняемого земельного участка с кадастровым номером 74:40:1003003:33

Зона № —

Обозначение характерных точек границ	Существующие координаты, м		Уточненные координаты, м		Метод определения координат	Средняя квадратическая погрешность определения координат характерной точки (M_t), м	Формулы, примененные для расчета средней квадратической погрешности определения координат характерной точки (M_t), м
	X	Y	X	Y			
1	2	3	4	5	6	7	8
н26У	—	—	705345,35	2277662,38	Метод спутниковых геодезических измерений (определений)	0,10	$M_t = \sqrt{m_0^2 + m_1^2}$
н27У	—	—	705354,40	2277662,83	Метод спутниковых геодезических измерений (определений)	0,10	$M_t = \sqrt{m_0^2 + m_1^2}$
н28У	—	—	705360,96	2277662,75	Метод спутниковых геодезических измерений (определений)	0,10	$M_t = \sqrt{m_0^2 + m_1^2}$
н29У	—	—	705366,70	2277662,68	Метод спутниковых геодезических измерений (определений	0,10	$M_t = \sqrt{m_0^2 + m_1^2}$

КАРТА-ПЛАН ТЕРРИТОРИИ

Сведения об уточняемых земельных участках, необходимые для исправления реестровых ошибок в сведениях о местоположении их границ

					)		
н30У	—	—	705366,81	2277671,73	Метод спутниковых геодезических измерений (определений)	0,10	$M_t = \sqrt{m_0^2 + m_1^2}$
н31У	—	—	705360,09	2277671,80	Метод спутниковых геодезических измерений (определений)	0,10	$M_t = \sqrt{m_0^2 + m_1^2}$
н32У	—	—	705305,57	2277672,33	Метод спутниковых геодезических измерений (определений)	0,10	$M_t = \sqrt{m_0^2 + m_1^2}$
н33У	—	—	705305,43	2277662,95	Метод спутниковых геодезических измерений (определений)	0,10	$M_t = \sqrt{m_0^2 + m_1^2}$
н26У	—	—	705345,35	2277662,38	Метод спутниковых геодезических измерений (определений)	0,10	$M_t = \sqrt{m_0^2 + m_1^2}$
23	705356,48	2277663,73	—	—	—	0,10	—
32	705360,09	2277663,69	—	—	—	0,10	—
31	705362,50	2277663,79	—	—	—	0,10	—
30	705366,45	2277663,97	—	—	—	0,10	—
29	705366,46	2277673,21	—	—	—	0,10	—
28	705359,87	2277672,85	—	—	—	0,10	—
27	705359,51	2277673,22	—	—	—	0,10	—
26	705305,12	2277673,63	—	—	—	0,10	—
25	705305,09	2277664,25	—	—	—	0,10	—
24	705354,	227766	—	—	—	0,10	—

КАРТА-ПЛАН ТЕРРИТОРИИ

Сведения об уточняемых земельных участках, необходимые для исправления реестровых ошибок в сведениях о местоположении их границ

	13	3,71					

2. Сведения о частях границ уточняемого земельного участка с кадастровым номером 74:40:1003003:33

Обозначение части границ		Горизонтальное проложение (S), м	Описание прохождения части границ	Отметка о наличии земельного спора о местоположении границ земельного участка
от т.	до т.			
1	2	3	4	5
н26У	н27У	9,06	—	—
н27У	н28У	6,56	—	—
н28У	н29У	5,74	—	—
н29У	н30У	9,05	—	—
н30У	н31У	6,72	—	—
н31У	н32У	54,52	—	—
н32У	н33У	9,38	—	—
н33У	н26У	39,92	—	—

3. Характеристики уточняемого земельного участка с кадастровым номером 74:40:1003003:33

№ п/п	Наименование характеристик земельного участка	Значение характеристики
1	2	3
1	Площадь земельного участка ± величина погрешности определения площади (**Р** ± **ΔР**), **м²**	573±8
2	Формула, примененная для расчета предельной допустимой погрешности определения площади земельного участка (**ΔР**), м2	$\Delta P = 3{,}5 \cdot M_t \cdot \sqrt{P_{док}} = 3{,}5 \cdot 0{,}10 \cdot \sqrt{580} = 8$
3	Иные сведения	При проведении комплексных кадастровых работ относительно земельного участка было выявлено несоответствие сведений ЕГРН фактическому местоположению. А именно, координаты земельного участка внесены в ЕГРН со смещением. Данное несоответствие квалифицируется в качестве реестровой ошибки. В рамках комплексных кадастровых работ смещение границ земельных участков было устранено

КАРТА-ПЛАН ТЕРРИТОРИИ

Сведения об уточняемых земельных участках, необходимые для исправления реестровых ошибок в сведениях о местоположении их границ

1. Сведения о характерных точках границы уточняемого земельного участка с кадастровым номером 74:40:1003003:34

Зона № —

Обозначение характерных точек границ	Существующие координаты, м		Уточненные координаты, м		Метод определения координат	Средняя квадратическая погрешность определения координат характерной точки (M_t), м	Формулы, примененные для расчета средней квадратической погрешности определения координат характерной точки (M_t), м
	X	Y	X	Y			
1	2	3	4	5	6	7	8
н313У	—	—	705345,19	2277855,85	Метод спутниковых геодезических измерений (определений)	0,10	$M_t = \sqrt{m_0^2 + m_1^2}$
н312У	—	—	705346,86	2277856,18	Метод спутниковых геодезических измерений (определений)	0,10	$M_t = \sqrt{m_0^2 + m_1^2}$
н317У	—	—	705348,95	2277856,60	Метод спутниковых геодезических измерений (определений)	0,10	$M_t = \sqrt{m_0^2 + m_1^2}$
н318У	—	—	705348,68	2277865,94	Метод спутниковых геодезических измерений (определений)	0,10	$M_t = \sqrt{m_0^2 + m_1^2}$
н319У	—	—	705344,94	2277865,58	Метод спутниковых геодезических измерений (определений)	0,10	$M_t = \sqrt{m_0^2 + m_1^2}$
н320У	—	—	705280,29	2277863,78	Метод спутниковых геодезических измерений	0,10	$M_t = \sqrt{m_0^2 + m_1^2}$

КАРТА-ПЛАН ТЕРРИТОРИИ

Сведения об уточняемых земельных участках, необходимые для исправления реестровых ошибок в сведениях о местоположении их границ

					(определений)		
н316У	—	—	705278,69	2277854,51	Метод спутниковых геодезических измерений (определений)	0,10	$M_t = \sqrt{m_0^2 + m_1^2}$
н315У	—	—	705299,32	2277854,30	Метод спутниковых геодезических измерений (определений)	0,10	$M_t = \sqrt{m_0^2 + m_1^2}$
н314У	—	—	705306,56	2277854,62	Метод спутниковых геодезических измерений (определений)	0,10	$M_t = \sqrt{m_0^2 + m_1^2}$
н313У	—	—	705345,19	2277855,85	Метод спутниковых геодезических измерений (определений)	0,10	$M_t = \sqrt{m_0^2 + m_1^2}$
302	705278,59	2277855,18	—	—	—	0,10	—
303	705322,77	2277856,36	—	—	—	0,10	—
304	705338,47	2277856,84	—	—	—	0,10	—
305	705346,91	2277857,22	—	—	—	0,10	—
311	705348,74	2277857,57	—	—	—	0,10	—
312	705348,29	2277867,01	—	—	—	0,10	—
313	705345,48	2277866,71	—	—	—	0,10	—
314	705344,89	2277866,64	—	—	—	0,10	—
315	705279,88	2277864,67	—	—	—	0,10	—
316	705278,52	2277855,45	—	—	—	0,10	—

КАРТА-ПЛАН ТЕРРИТОРИИ

Сведения об уточняемых земельных участках, необходимые для исправления реестровых ошибок в сведениях о местоположении их границ

2. Сведения о частях границ уточняемого земельного участка с кадастровым номером 74:40:1003003:34

Обозначение части границ		Горизонтальное проложение (S), м	Описание прохождения части границ	Отметка о наличии земельного спора о местоположении границ земельного участка
от т.	до т.			
1	2	3	4	5
н313У	н312У	1,70	—	—
н312У	н317У	2,13	—	—
н317У	н318У	9,34	—	—
н318У	н319У	3,76	—	—
н319У	н320У	64,68	—	—
н320У	н316У	9,41	—	—
н316У	н315У	20,63	—	—
н315У	н314У	7,25	—	—
н314У	н313У	38,65	—	—

3. Характеристики уточняемого земельного участка с кадастровым номером 74:40:1003003:34

№ п/п	Наименование характеристик земельного участка	Значение характеристики
1	2	3
1	Площадь земельного участка ± величина погрешности определения площади (**Р ± ΔР**), **м²**	677±9
2	Формула, примененная для расчета предельной допустимой погрешности определения площади земельного участка (**ΔР**), м2	$\Delta P = 3{,}5 \cdot M_t \cdot \sqrt{P_{док}} = 3{,}5 \cdot 0{,}10 \cdot \sqrt{662} = 9$
3	Иные сведения	При проведении комплексных кадастровых работ относительно земельного участка было выявлено несоответствие сведений ЕГРН фактическому местоположению. А именно, координаты земельного участка внесены в ЕГРН со смещением. Данное несоответствие квалифицируется в качестве реестровой ошибки. В рамках комплексных кадастровых работ смещение границ земельных участков было устранено

КАРТА-ПЛАН ТЕРРИТОРИИ

Сведения об уточняемых земельных участках, необходимые для исправления реестровых ошибок в сведениях о местоположении их границ

1. Сведения о характерных точках границы уточняемого земельного участка с кадастровым номером 74:40:1003003:35

Зона № —

Обозначение характерных точек границ	Существующие координаты, м		Уточненные координаты, м		Метод определения координат	Средняя квадратическая погрешность определения координат характерной точки (M_t), м	Формулы, примененные для расчета средней квадратической погрешности определения координат характерной точки (M_t), м
	X	Y	X	Y			
1	2	3	4	5	6	7	8
н156У	—	—	705217,40	2277919,25	Метод спутниковых геодезических измерений (определений)	0,10	$M_t = \sqrt{m_0^2 + m_1^2}$
н157У	—	—	705223,18	2277935,74	Метод спутниковых геодезических измерений (определений)	0,10	$M_t = \sqrt{m_0^2 + m_1^2}$
н158У	—	—	705231,64	2277958,61	Метод спутниковых геодезических измерений (определений)	0,10	$M_t = \sqrt{m_0^2 + m_1^2}$
н152У	—	—	705222,23	2277962,35	Метод спутниковых геодезических измерений (определений)	0,10	$M_t = \sqrt{m_0^2 + m_1^2}$
н151У	—	—	705221,03	2277960,25	Метод спутниковых геодезических измерений (определений)	0,10	$M_t = \sqrt{m_0^2 + m_1^2}$
н150У	—	—	705208,87	2277931,36	Метод спутниковых геодезических измерений	0,10	$M_t = \sqrt{m_0^2 + m_1^2}$

КАРТА-ПЛАН ТЕРРИТОРИИ

Сведения об уточняемых земельных участках, необходимые для исправления реестровых ошибок в сведениях о местоположении их границ

					(определений)		
н155У	—	—	705205,78	2277922,87	Метод спутниковых геодезических измерений (определений)	0,10	$M_t = \sqrt{m_0^2 + m_1^2}$
н156У	—	—	705217,40	2277919,25	Метод спутниковых геодезических измерений (определений)	0,10	$M_t = \sqrt{m_0^2 + m_1^2}$
164	705217,08	2277920,69	—	—	—	0,10	—
165	705222,79	2277936,80	—	—	—	0,10	—
166	705228,28	2277951,47	—	—	—	0,10	—
167	705230,93	2277959,96	—	—	—	0,10	—
156	705220,60	2277964,11	—	—	—	0,10	—
157	705219,81	2277962,72	—	—	—	0,10	—
158	705216,75	2277955,16	—	—	—	0,10	—
159	705215,14	2277951,33	—	—	—	0,10	—
160	705211,33	2277942,24	—	—	—	0,10	—
161	705203,87	2277924,59	—	—	—	0,10	—

2. Сведения о частях границ уточняемого земельного участка с кадастровым номером 74:40:1003003:35

Обозначение части границ		Горизонтальное проложение (S), м	Описание прохождения части границ	Отметка о наличии земельного спора о местоположении границ земельного участка
от т.	до т.			
1	2	3	4	5
н156У	н157У	17,47	—	—
н157У	н158У	24,38	—	—
н158У	н152У	10,13	—	—
н152У	н151У	2,42	—	—
н151У	н150У	31,34	—	—
н150У	н155У	9,03	—	—
н155У	н156У	12,17	—	—

КАРТА-ПЛАН ТЕРРИТОРИИ

Сведения об уточняемых земельных участках, необходимые для исправления реестровых ошибок в сведениях о местоположении их границ

3. Характеристики уточняемого земельного участка с кадастровым номером 74:40:1003003:35

№ п/п	Наименование характеристик земельного участка	Значение характеристики
1	2	3
1	Площадь земельного участка ± величина погрешности определения площади (**Р ± ΔР**), **м²**	481±8
2	Формула, примененная для расчета предельной допустимой погрешности определения площади земельного участка (**ΔР**), м2	$\Delta P = 3{,}5 \cdot M_t \cdot \sqrt{P_{док}} = 3{,}5 \cdot 0{,}10 \cdot \sqrt{532} = 8$
3	Иные сведения	При проведении комплексных кадастровых работ относительно земельного участка было выявлено несоответствие сведений ЕГРН фактическому местоположению. А именно, координаты земельного участка внесены в ЕГРН со смещением. Данное несоответствие квалифицируется в качестве реестровой ошибки. В рамках комплексных кадастровых работ смещение границ земельных участков было устранено

1. Сведения о характерных точках границы уточняемого земельного участка с кадастровым номером 74:40:1003003:36

Зона № —

Обозначение характерных точек границ	Существующие координаты, м		Уточненные координаты, м		Метод определения координат	Средняя квадратическая погрешность определения координат характерной точки (M_t), м	Формулы, примененные для расчета средней квадратической погрешности определения координат характерной точки (M_t), м
	X	Y	X	Y			
1	2	3	4	5	6	7	8
н173У	—	—	705280,92	2277937,21	Метод спутниковых геодезических измерений (определений)	0,10	$M_t = \sqrt{m_0^2 + m_1^2}$
н174У	—	—	705285,04	2277950,51	Метод спутниковых геодезических измерений (определений)	0,10	$M_t = \sqrt{m_0^2 + m_1^2}$
н175У	—	—	705297,11	2277948,39	Метод спутниковых	0,10	$M_t = \sqrt{m_0^2 + m_1^2}$

КАРТА-ПЛАН ТЕРРИТОРИИ

Сведения об уточняемых земельных участках, необходимые для исправления реестровых ошибок в сведениях о местоположении их границ

					геодезических измерений (определений)		
н176У	—	—	705299,17	2277959,43	Метод спутниковых геодезических измерений (определений)	0,10	$M_t = \sqrt{m_0^2 + m_1^2}$
н177У	—	—	705277,61	2277961,09	Метод спутниковых геодезических измерений (определений)	0,10	$M_t = \sqrt{m_0^2 + m_1^2}$
н178У	—	—	705274,63	2277948,79	Метод спутниковых геодезических измерений (определений)	0,10	$M_t = \sqrt{m_0^2 + m_1^2}$
н179У	—	—	705273,53	2277949,18	Метод спутниковых геодезических измерений (определений)	0,10	$M_t = \sqrt{m_0^2 + m_1^2}$
н180У	—	—	705272,13	2277945,15	Метод спутниковых геодезических измерений (определений)	0,10	$M_t = \sqrt{m_0^2 + m_1^2}$
н181У	—	—	705273,26	2277944,76	Метод спутниковых геодезических измерений (определений)	0,10	$M_t = \sqrt{m_0^2 + m_1^2}$
н182У	—	—	705262,14	2277912,14	Метод спутниковых геодезических измерений (определений)	0,10	$M_t = \sqrt{m_0^2 + m_1^2}$
н183У	—	—	705261,74	2277911,93	Метод спутниковых геодезических измерений	0,10	$M_t = \sqrt{m_0^2 + m_1^2}$

КАРТА-ПЛАН ТЕРРИТОРИИ

Сведения об уточняемых земельных участках, необходимые для исправления реестровых ошибок в сведениях о местоположении их границ

					(определений)		
н184У	—	—	705260,18	2277907,07	Метод спутниковых геодезических измерений (определений)	0,10	$M_t = \sqrt{m_0^2 + m_1^2}$
н185У	—	—	705259,81	2277905,28	Метод спутниковых геодезических измерений (определений)	0,10	$M_t = \sqrt{m_0^2 + m_1^2}$
н186У	—	—	705268,18	2277902,53	Метод спутниковых геодезических измерений (определений)	0,10	$M_t = \sqrt{m_0^2 + m_1^2}$
н187У	—	—	705270,92	2277910,21	Метод спутниковых геодезических измерений (определений)	0,10	$M_t = \sqrt{m_0^2 + m_1^2}$
н173У	—	—	705280,92	2277937,21	Метод спутниковых геодезических измерений (определений)	0,10	$M_t = \sqrt{m_0^2 + m_1^2}$
175	705296,11	2277949,21	—	—	—	0,10	—
184	705299,30	2277961,19	—	—	—	0,10	—
183	705277,15	2277962,54	—	—	—	0,10	—
182	705259,37	2277906,55	—	—	—	0,10	—
181	705267,59	2277904,37	—	—	—	0,10	—
180	705273,66	2277920,48	—	—	—	0,10	—
179	705276,89	2277929,37	—	—	—	0,10	—
178	705280,43	2277938,70	—	—	—	0,10	—
177	705282,41	2277945,44	—	—	—	0,10	—

КАРТА-ПЛАН ТЕРРИТОРИИ

Сведения об уточняемых земельных участках, необходимые для исправления реестровых ошибок в сведениях о местоположении их границ

176	705284,23	2277951,61	—	—	—	0,10	—

2. Сведения о частях границ уточняемого земельного участка с кадастровым номером 74:40:1003003:36

Обозначение части границ		Горизонтальное проложение (S), м	Описание прохождения части границ	Отметка о наличии земельного спора о местоположении границ земельного участка
от т.	до т.			
1	2	3	4	5
н173У	н174У	13,92	—	—
н174У	н175У	12,25	—	—
н175У	н176У	11,23	—	—
н176У	н177У	21,62	—	—
н177У	н178У	12,66	—	—
н178У	н179У	1,17	—	—
н179У	н180У	4,27	—	—
н180У	н181У	1,20	—	—
н181У	н182У	34,46	—	—
н182У	н183У	0,45	—	—
н183У	н184У	5,10	—	—
н184У	н185У	1,83	—	—
н185У	н186У	8,81	—	—
н186У	н187У	8,15	—	—
н187У	н173У	28,79	—	—

3. Характеристики уточняемого земельного участка с кадастровым номером 74:40:1003003:36

№ п/п	Наименование характеристик земельного участка	Значение характеристики
1	2	3
1	Площадь земельного участка ± величина погрешности определения площади (**Р ± ΔР**), **м²**	694±9
2	Формула, примененная для расчета предельной допустимой погрешности определения площади земельного участка (**ΔР**), м2	$\Delta P = 3{,}5 \cdot M_t \cdot \sqrt{P_{док}} = 3{,}5 \cdot 0{,}10 \cdot \sqrt{714} = 9$
3	Иные сведения	При проведении комплексных кадастровых работ относительно земельного участка было выявлено несоответствие сведений ЕГРН фактическому местоположению. А именно, координаты земельного участка внесены в ЕГРН со смещением. Данное несоответствие квалифицируется в качестве реестровой ошибки. В рамках комплексных кадастровых работ смещение границ земельных участков было устранено

КАРТА-ПЛАН ТЕРРИТОРИИ

Сведения об уточняемых земельных участках, необходимые для исправления реестровых ошибок в сведениях о местоположении их границ

1. Сведения о характерных точках границы уточняемого земельного участка с кадастровым номером 74:40:1003003:37

Зона № —

Обозначение характерных точек границ	Существующие координаты, м		Уточненные координаты, м		Метод определения координат	Средняя квадратическая погрешность определения координат характерной точки (M_t), м	Формулы, примененные для расчета средней квадратической погрешности определения координат характерной точки (M_t), м
	X	Y	X	Y			
1	2	3	4	5	6	7	8
н31У	—	—	705360,09	2277671,80	Метод спутниковых геодезических измерений (определений)	0,10	$M_t = \sqrt{m_0^2 + m_1^2}$
н34У	—	—	705359,50	2277672,34	Метод спутниковых геодезических измерений (определений)	0,10	$M_t = \sqrt{m_0^2 + m_1^2}$
н35У	—	—	705359,50	2277677,10	Метод спутниковых геодезических измерений (определений)	0,10	$M_t = \sqrt{m_0^2 + m_1^2}$
н36У	—	—	705356,54	2277677,10	Метод спутниковых геодезических измерений (определений)	0,10	$M_t = \sqrt{m_0^2 + m_1^2}$
н37У	—	—	705355,77	2277678,32	Метод спутниковых геодезических измерений (определений)	0,10	$M_t = \sqrt{m_0^2 + m_1^2}$
н38У	—	—	705355,03	2277684,36	Метод спутниковых геодезических измерений	0,10	$M_t = \sqrt{m_0^2 + m_1^2}$

КАРТА-ПЛАН ТЕРРИТОРИИ

Сведения об уточняемых земельных участках, необходимые для исправления реестровых ошибок в сведениях о местоположении их границ

					(определений)		
н39У	—	—	705346,22	2277684,26	Метод спутниковых геодезических измерений (определений)	0,10	$M_t = \sqrt{m_0^2 + m_1^2}$
н40У	—	—	705326,75	2277684,46	Метод спутниковых геодезических измерений (определений)	0,10	$M_t = \sqrt{m_0^2 + m_1^2}$
н41У	—	—	705307,83	2277683,85	Метод спутниковых геодезических измерений (определений)	0,10	$M_t = \sqrt{m_0^2 + m_1^2}$
н42У	—	—	705305,71	2277682,17	Метод спутниковых геодезических измерений (определений)	0,10	$M_t = \sqrt{m_0^2 + m_1^2}$
н32У	—	—	705305,57	2277672,33	Метод спутниковых геодезических измерений (определений)	0,10	$M_t = \sqrt{m_0^2 + m_1^2}$
н31У	—	—	705360,09	2277671,80	Метод спутниковых геодезических измерений (определений)	0,10	$M_t = \sqrt{m_0^2 + m_1^2}$
27	705359,51	2277673,22	—	—	—	0,10	—
41	705358,81	2277673,70	—	—	—	0,10	—
40	705358,71	2277678,07	—	—	—	0,10	—
39	705356,31	2277678,02	—	—	—	0,10	—
38	705355,26	2277679,60	—	—	—	0,10	—
37	705354,87	2277684,19	—	—	—	0,10	—

КАРТА-ПЛАН ТЕРРИТОРИИ

Сведения об уточняемых земельных участках, необходимые для исправления реестровых ошибок в сведениях о местоположении их границ

36	705354,63	2277685,60	—	—	—	0,10	—
35	705311,27	2277685,56	—	—	—	0,10	—
34	705307,23	2277685,07	—	—	—	0,10	—
33	705305,40	2277683,44	—	—	—	0,10	—
26	705305,12	2277673,63	—	—	—	0,10	—

2. Сведения о частях границ уточняемого земельного участка с кадастровым номером 74:40:1003003:37

Обозначение части границ		Горизонтальное проложение (S), м	Описание прохождения части границ	Отметка о наличии земельного спора о местоположении границ земельного участка
от т.	до т.			
1	2	3	4	5
н31У	н34У	0,80	—	—
н34У	н35У	4,76	—	—
н35У	н36У	2,96	—	—
н36У	н37У	1,44	—	—
н37У	н38У	6,09	—	—
н38У	н39У	8,81	—	—
н39У	н40У	19,47	—	—
н40У	н41У	18,93	—	—
н41У	н42У	2,70	—	—
н42У	н32У	9,84	—	—
н32У	н31У	54,52	—	—

3. Характеристики уточняемого земельного участка с кадастровым номером 74:40:1003003:37

№ п/п	Наименование характеристик земельного участка	Значение характеристики
1	2	3
1	Площадь земельного участка ± величина погрешности определения площади (**Р ± ΔР**), **м²**	626±9
2	Формула, примененная для расчета предельной допустимой погрешности определения площади земельного участка (**ΔР**), м2	$\Delta P = 3{,}5 \cdot M_t \cdot \sqrt{P_{док}} = 3{,}5 \cdot 0{,}10 \cdot \sqrt{620} = 9$
3	Иные сведения	При проведении комплексных кадастровых работ относительно земельного участка было выявлено несоответствие сведений ЕГРН фактическому местоположению. А именно, координаты земельного участка внесены в ЕГРН со смещением. Данное несоответствие квалифицируется в качестве реестровой ошибки. В рамках комплексных кадастровых работ смещение границ земельных участков было устранено

КАРТА-ПЛАН ТЕРРИТОРИИ

Сведения об уточняемых земельных участках, необходимые для исправления реестровых ошибок в сведениях о местоположении их границ

1. Сведения о характерных точках границы уточняемого земельного участка с кадастровым номером 74:40:1003003:38

Зона № —

Обозначение характерных точек границ	Существующие координаты, м		Уточненные координаты, м		Метод определения координат	Средняя квадратическая погрешность определения координат характерной точки (M_t), м	Формулы, примененные для расчета средней квадратической погрешности определения координат характерной точки (M_t), м
	X	Y	X	Y			
1	2	3	4	5	6	7	8
н479У	—	—	705557,90	2277708,63	Метод спутниковых геодезических измерений (определений)	0,10	$M_t = \sqrt{m_0^2 + m_1^2}$
н480У	—	—	705564,23	2277710,78	Метод спутниковых геодезических измерений (определений)	0,10	$M_t = \sqrt{m_0^2 + m_1^2}$
н481У	—	—	705568,36	2277711,50	Метод спутниковых геодезических измерений (определений)	0,10	$M_t = \sqrt{m_0^2 + m_1^2}$
н482У	—	—	705567,61	2277714,65	Метод спутниковых геодезических измерений (определений)	0,10	$M_t = \sqrt{m_0^2 + m_1^2}$
н483У	—	—	705569,18	2277715,02	Метод спутниковых геодезических измерений (определений)	0,10	$M_t = \sqrt{m_0^2 + m_1^2}$
н484У	—	—	705568,36	2277718,47	Метод спутниковых геодезических измерений	0,10	$M_t = \sqrt{m_0^2 + m_1^2}$

КАРТА-ПЛАН ТЕРРИТОРИИ

Сведения об уточняемых земельных участках, необходимые для исправления реестровых ошибок в сведениях о местоположении их границ

					(определений)		
н474У	—	—	705567,52	2277722,21	Метод спутниковых геодезических измерений (определений)	0,10	$M_t = \sqrt{m_0^2 + m_1^2}$
н473У	—	—	705560,29	2277721,63	Метод спутниковых геодезических измерений (определений)	0,10	$M_t = \sqrt{m_0^2 + m_1^2}$
н472У	—	—	705558,15	2277721,28	Метод спутниковых геодезических измерений (определений)	0,10	$M_t = \sqrt{m_0^2 + m_1^2}$
н478У	—	—	705544,02	2277720,46	Метод спутниковых геодезических измерений (определений)	0,10	$M_t = \sqrt{m_0^2 + m_1^2}$
н477У	—	—	705535,54	2277719,48	Метод спутниковых геодезических измерений (определений)	0,10	$M_t = \sqrt{m_0^2 + m_1^2}$
н485У	—	—	705535,61	2277718,83	Метод спутниковых геодезических измерений (определений)	0,10	$M_t = \sqrt{m_0^2 + m_1^2}$
н486У	—	—	705536,75	2277706,87	Метод спутниковых геодезических измерений (определений)	0,10	$M_t = \sqrt{m_0^2 + m_1^2}$
н487У	—	—	705536,83	2277706,04	Метод спутниковых геодезических измерений (определений)	0,10	$M_t = \sqrt{m_0^2 + m_1^2}$

КАРТА-ПЛАН ТЕРРИТОРИИ

Сведения об уточняемых земельных участках, необходимые для исправления реестровых ошибок в сведениях о местоположении их границ

н479У	—	—	705557,90	2277708,63	Метод спутниковых геодезических измерений (определений)	0,10	$M_t = \sqrt{m_0^2 + m_1^2}$
484	705536,43	2277707,13	—	—	—	0,10	—
492	705557,50	2277709,72	—	—	—	0,10	—
491	705563,83	2277711,87	—	—	—	0,10	—
490	705567,62	2277712,53	—	—	—	0,10	—
489	705567,35	2277714,17	—	—	—	0,10	—
488	705567,22	2277715,43	—	—	—	0,10	—
487	705567,20	2277715,69	—	—	—	0,10	—
486	705568,61	2277716,21	—	—	—	0,10	—
485	705567,88	2277719,73	—	—	—	0,10	—
483	705567,23	2277723,30	—	—	—	0,10	—
482	705558,84	2277722,47	—	—	—	0,10	—
481	705551,06	2277722,31	—	—	—	0,10	—
480	705535,12	2277720,83	—	—	—	0,10	—

2. Сведения о частях границ уточняемого земельного участка с кадастровым номером 74:40:1003003:38

Обозначение части границ		Горизонтальное проложение (S), м	Описание прохождения части границ	Отметка о наличии земельного спора о местоположении границ земельного участка
от т.	до т.			
1	2	3	4	5
н479У	н480У	6,69	—	—
н480У	н481У	4,19	—	—
н481У	н482У	3,24	—	—
н482У	н483У	1,61	—	—
н483У	н484У	3,55	—	—
н484У	н474У	3,83	—	—
н474У	н473У	7,25	—	—
н473У	н472У	2,17	—	—
н472У	н478У	14,15	—	—
н478У	н477У	8,54	—	—

КАРТА-ПЛАН ТЕРРИТОРИИ

Сведения об уточняемых земельных участках, необходимые для исправления реестровых ошибок в сведениях о местоположении их границ

н477У	н485У	0,65	—	—
н485У	н486У	12,01	—	—
н486У	н487У	0,83	—	—
н487У	н479У	21,23	—	—

3. Характеристики уточняемого земельного участка с кадастровым номером 74:40:1003003:38

№ п/п	Наименование характеристик земельного участка	Значение характеристики
1	2	3
1	Площадь земельного участка ± величина погрешности определения площади (**Р ± ΔР**), **м²**	407±7
2	Формула, примененная для расчета предельной допустимой погрешности определения площади земельного участка (**ΔР**), м2	$\Delta P = 3{,}5 \cdot M_t \cdot \sqrt{P_{док}} = 3{,}5 \cdot 0{,}10 \cdot \sqrt{410} = 7$
3	Иные сведения	При проведении комплексных кадастровых работ относительно земельного участка было выявлено несоответствие сведений ЕГРН фактическому местоположению. А именно, координаты земельного участка внесены в ЕГРН со смещением. Данное несоответствие квалифицируется в качестве реестровой ошибки. В рамках комплексных кадастровых работ смещение границ земельных участков было устранено

1. Сведения о характерных точках границы уточняемого земельного участка с кадастровым номером 74:40:1003003:39

Зона № —

Обозначение характерных точек границ	Существующие координаты, м		Уточненные координаты, м		Метод определения координат	Средняя квадратическая погрешность определения координат характерной точки (M_t), м	Формулы, примененные для расчета средней квадратической погрешности определения координат характерной точки (M_t), м
	X	Y	X	Y			
1	2	3	4	5	6	7	8
н569У	—	—	705432,88	2277736,67	Метод спутниковых геодезических измерений (определений)	0,10	$M_t = \sqrt{m_0^2 + m_1^2}$
н568У	—	—	705436,80	2277736,85	Метод спутниковых геодезических измерений	0,10	$M_t = \sqrt{m_0^2 + m_1^2}$

КАРТА-ПЛАН ТЕРРИТОРИИ

Сведения об уточняемых земельных участках, необходимые для исправления реестровых ошибок в сведениях о местоположении их границ

					(определений)		
н572У	—	—	705436,25	2277748,74	Метод спутниковых геодезических измерений (определений)	0,10	$M_t = \sqrt{m_0^2 + m_1^2}$
н573У	—	—	705432,12	2277748,38	Метод спутниковых геодезических измерений (определений)	0,10	$M_t = \sqrt{m_0^2 + m_1^2}$
н574У	—	—	705408,26	2277747,44	Метод спутниковых геодезических измерений (определений)	0,10	$M_t = \sqrt{m_0^2 + m_1^2}$
н575У	—	—	705393,95	2277745,23	Метод спутниковых геодезических измерений (определений)	0,10	$M_t = \sqrt{m_0^2 + m_1^2}$
н571У	—	—	705395,94	2277732,62	Метод спутниковых геодезических измерений (определений)	0,10	$M_t = \sqrt{m_0^2 + m_1^2}$
н570У	—	—	705411,87	2277734,99	Метод спутниковых геодезических измерений (определений)	0,10	$M_t = \sqrt{m_0^2 + m_1^2}$
н569У	—	—	705432,88	2277736,67	Метод спутниковых геодезических измерений (определений)	0,10	$M_t = \sqrt{m_0^2 + m_1^2}$
605	705395,60	2277734,04	—	—	—	0,10	—
606	705432,49	2277737,49	—	—	—	0,10	—
607	705436,59	2277737,88	—	—	—	0,10	—

КАРТА-ПЛАН ТЕРРИТОРИИ

Сведения об уточняемых земельных участках, необходимые для исправления реестровых ошибок в сведениях о местоположении их границ

610	705435,74	2277749,79	—	—	—	0,10	—
611	705414,47	2277748,91	—	—	—	0,10	—
612	705399,73	2277747,46	—	—	—	0,10	—
613	705393,88	2277746,10	—	—	—	0,10	—

2. Сведения о частях границ уточняемого земельного участка с кадастровым номером 74:40:1003003:39

Обозначение части границ		Горизонтальное проложение (S), м	Описание прохождения части границ	Отметка о наличии земельного спора о местоположении границ земельного участка
от т.	до т.			
1	2	3	4	5
н569У	н568У	3,92	—	—
н568У	н572У	11,90	—	—
н572У	н573У	4,15	—	—
н573У	н574У	23,88	—	—
н574У	н575У	14,48	—	—
н575У	н571У	12,77	—	—
н571У	н570У	16,11	—	—
н570У	н569У	21,08	—	—

3. Характеристики уточняемого земельного участка с кадастровым номером 74:40:1003003:39

№ п/п	Наименование характеристик земельного участка	Значение характеристики
1	2	3
1	Площадь земельного участка ± величина погрешности определения площади (**Р ± ΔР**), **м²**	517±8
2	Формула, примененная для расчета предельной допустимой погрешности определения площади земельного участка (**ΔР**), м2	$\Delta P = 3{,}5 \cdot M_t \cdot \sqrt{P_{док}} = 3{,}5 \cdot 0{,}10 \cdot \sqrt{528} = 8$
3	Иные сведения	При проведении комплексных кадастровых работ относительно земельного участка было выявлено несоответствие сведений ЕГРН фактическому местоположению. А именно, координаты земельного участка внесены в ЕГРН со смещением. Данное несоответствие квалифицируется в качестве реестровой ошибки. В рамках комплексных кадастровых работ смещение границ земельных участков было устранено

КАРТА-ПЛАН ТЕРРИТОРИИ

Сведения об уточняемых земельных участках, необходимые для исправления реестровых ошибок в сведениях о местоположении их границ

1. Сведения о характерных точках границы уточняемого земельного участка с кадастровым номером 74:40:1003003:40

Зона № —

Обозначение характерных точек границ	Существующие координаты, м		Уточненные координаты, м		Метод определения координат	Средняя квадратическая погрешность определения координат характерной точки (M_t), м	Формулы, примененные для расчета средней квадратической погрешности определения координат характерной точки (M_t), м
	X	Y	X	Y			
1	2	3	4	5	6	7	8
н194У	—	—	705304,81	2277907,20	Метод спутниковых геодезических измерений (определений)	0,10	$M_t = \sqrt{m_0^2 + m_1^2}$
н195У	—	—	705308,76	2277922,77	Метод спутниковых геодезических измерений (определений)	0,10	$M_t = \sqrt{m_0^2 + m_1^2}$
н196У	—	—	705311,77	2277936,30	Метод спутниковых геодезических измерений (определений)	0,10	$M_t = \sqrt{m_0^2 + m_1^2}$
н189У	—	—	705293,96	2277940,31	Метод спутниковых геодезических измерений (определений)	0,10	$M_t = \sqrt{m_0^2 + m_1^2}$
н188У	—	—	705281,92	2277906,01	Метод спутниковых геодезических измерений (определений)	0,10	$M_t = \sqrt{m_0^2 + m_1^2}$
н193У	—	—	705280,10	2277899,76	Метод спутниковых геодезических измерений	0,10	$M_t = \sqrt{m_0^2 + m_1^2}$

КАРТА-ПЛАН ТЕРРИТОРИИ

Сведения об уточняемых земельных участках, необходимые для исправления реестровых ошибок в сведениях о местоположении их границ

					(определений)		
н197У	—	—	705286,12	2277898,00	Метод спутниковых геодезических измерений (определений)	0,10	$M_t = \sqrt{m_0^2 + m_1^2}$
н198У	—	—	705287,22	2277897,28	Метод спутниковых геодезических измерений (определений)	0,10	$M_t = \sqrt{m_0^2 + m_1^2}$
н199У	—	—	705290,74	2277896,19	Метод спутниковых геодезических измерений (определений)	0,10	$M_t = \sqrt{m_0^2 + m_1^2}$
н200У	—	—	705292,06	2277898,04	Метод спутниковых геодезических измерений (определений)	0,10	$M_t = \sqrt{m_0^2 + m_1^2}$
н201У	—	—	705300,69	2277895,91	Метод спутниковых геодезических измерений (определений)	0,10	$M_t = \sqrt{m_0^2 + m_1^2}$
н202У	—	—	705302,05	2277896,33	Метод спутниковых геодезических измерений (определений)	0,10	$M_t = \sqrt{m_0^2 + m_1^2}$
н194У	—	—	705304,81	2277907,20	Метод спутниковых геодезических измерений (определений)	0,10	$M_t = \sqrt{m_0^2 + m_1^2}$
192	705311,57	2277937,42	—	—	—	0,10	—
199	705306,19	2277938,55	—	—	—	0,10	—
191	705293,48	2277941,58	—	—	—	0,10	—

КАРТА-ПЛАН ТЕРРИТОРИИ

Сведения об уточняемых земельных участках, необходимые для исправления реестровых ошибок в сведениях о местоположении их границ

190	705288,02	2277925,79	—	—	—	0,10	—
189	705283,82	2277913,43	—	—	—	0,10	—
188	705279,50	2277900,69	—	—	—	0,10	—
198	705285,63	2277899,04	—	—	—	0,10	—
197	705286,97	2277898,56	—	—	—	0,10	—
196	705290,42	2277897,29	—	—	—	0,10	—
195	705291,35	2277898,59	—	—	—	0,10	—
194	705301,69	2277897,02	—	—	—	0,10	—
193	705304,42	2277908,18	—	—	—	0,10	—

2. Сведения о частях границ уточняемого земельного участка с кадастровым номером 74:40:1003003:40

Обозначение части границ		Горизонтальное проложение (S), м	Описание прохождения части границ	Отметка о наличии земельного спора о местоположении границ земельного участка
от т.	до т.			
1	2	3	4	5
н194У	н195У	16,06	—	—
н195У	н196У	13,86	—	—
н196У	н189У	18,26	—	—
н189У	н188У	36,35	—	—
н188У	н193У	6,51	—	—
н193У	н197У	6,27	—	—
н197У	н198У	1,31	—	—
н198У	н199У	3,68	—	—
н199У	н200У	2,27	—	—
н200У	н201У	8,89	—	—
н201У	н202У	1,42	—	—
н202У	н194У	11,21	—	—

3. Характеристики уточняемого земельного участка с кадастровым номером 74:40:1003003:40

№ п/п	Наименование характеристик земельного участка	Значение характеристики
1	2	3
1	Площадь земельного участка ± величина погрешности определения площади (**Р ± ΔР**), **м²**	869±10
2	Формула, примененная для расчета предельной допустимой погрешности определения площади земельного участка (**ΔР**), м2	$\Delta P = 3{,}5 \cdot M_t \cdot \sqrt{P_{док}} = 3{,}5 \cdot 0{,}10 \cdot \sqrt{865} = 10$
3	Иные сведения	При проведении комплексных кадастровых работ относительно земельного участка было выявлено несоответствие сведений ЕГРН

КАРТА-ПЛАН ТЕРРИТОРИИ

Сведения об уточняемых земельных участках, необходимые для исправления реестровых ошибок в сведениях о местоположении их границ

1	2	3
		фактическому местоположению. А именно, координаты земельного участка внесены в ЕГРН со смещением. Данное несоответствие квалифицируется в качестве реестровой ошибки. В рамках комплексных кадастровых работ смещение границ земельных участков было устранено

1. Сведения о характерных точках границы уточняемого земельного участка с кадастровым номером 74:40:1003003:41

Зона № —

Обозначение характерных точек границ	Существующие координаты, м		Уточненные координаты, м		Метод определения координат	Средняя квадратическая погрешность определения координат характерной точки (M_t), м	Формулы, примененные для расчета средней квадратической погрешности определения координат характерной точки (M_t), м
	X	Y	X	Y			
1	2	3	4	5	6	7	8
н338У	—	—	705348,43	2277903,80	Метод спутниковых геодезических измерений (определений)	0,10	$M_t = \sqrt{m_0^2 + m_1^2}$
н341У	—	—	705347,64	2277917,63	Метод спутниковых геодезических измерений (определений)	0,10	$M_t = \sqrt{m_0^2 + m_1^2}$
н342У	—	—	705346,82	2277924,70	Метод спутниковых геодезических измерений (определений)	0,10	$M_t = \sqrt{m_0^2 + m_1^2}$
н343У	—	—	705339,11	2277933,88	Метод спутниковых геодезических измерений (определений)	0,10	$M_t = \sqrt{m_0^2 + m_1^2}$
н344У	—	—	705326,48	2277934,74	Метод спутниковых	0,10	$M_t = \sqrt{m_0^2 + m_1^2}$

КАРТА-ПЛАН ТЕРРИТОРИИ

Сведения об уточняемых земельных участках, необходимые для исправления реестровых ошибок в сведениях о местоположении их границ

					геодезических измерений (определений)		
н339У	—	—	705325,56	2277904,41	Метод спутниковых геодезических измерений (определений)	0,10	$M_t = \sqrt{m_0^2 + m_1^2}$
н338У	—	—	705348,43	2277903,80	Метод спутниковых геодезических измерений (определений)	0,10	$M_t = \sqrt{m_0^2 + m_1^2}$
332	705325,37	2277905,35	—	—	—	0,10	—
340	705347,08	2277905,07	—	—	—	0,10	—
344	705346,64	2277925,70	—	—	—	0,10	—
343	705342,09	2277931,07	—	—	—	0,10	—
342	705338,92	2277934,82	—	—	—	0,10	—
341	705326,29	2277935,68	—	—	—	0,10	—

2. Сведения о частях границ уточняемого земельного участка с кадастровым номером 74:40:1003003:41

Обозначение части границ		Горизонтальное проложение (S), м	Описание прохождения части границ	Отметка о наличии земельного спора о местоположении границ земельного участка
от т.	до т.			
1	2	3	4	5
н338У	н341У	13,85	—	—
н341У	н342У	7,12	—	—
н342У	н343У	11,99	—	—
н343У	н344У	12,66	—	—
н344У	н339У	30,34	—	—
н339У	н338У	22,88	—	—

3. Характеристики уточняемого земельного участка с кадастровым номером 74:40:1003003:41

№ п/п	Наименование характеристик земельного участка	Значение характеристики
1	2	3
1	Площадь земельного участка ± величина погрешности определения площади (**P ± ΔP**), **м²**	609±9
2	Формула, примененная для расчета предельной допустимой погрешности определения площади	$\Delta P = 3{,}5 \cdot M_t \cdot \sqrt{P_{док}} = 3{,}5 \cdot 0{,}10 \cdot \sqrt{592} = 9$

КАРТА-ПЛАН ТЕРРИТОРИИ

Сведения об уточняемых земельных участках, необходимые для исправления реестровых ошибок в сведениях о местоположении их границ

1	2	3
	земельного участка (**ΔР**), м2	
3	Иные сведения	При проведении комплексных кадастровых работ относительно земельного участка было выявлено несоответствие сведений ЕГРН фактическому местоположению. А именно, координаты земельного участка внесены в ЕГРН со смещением. Данное несоответствие квалифицируется в качестве реестровой ошибки. В рамках комплексных кадастровых работ смещение границ земельных участков было устранено

1. Сведения о характерных точках границы уточняемого земельного участка с кадастровым номером 74:40:1003003:42

Зона № —

Обозначение характерных точек границ	Существующие координаты, м		Уточненные координаты, м		Метод определения координат	Средняя квадратическая погрешность определения координат характерной точки (M_t), м	Формулы, примененные для расчета средней квадратической погрешности определения координат характерной точки (M_t), м
	X	Y	X	Y			
1	2	3	4	5	6	7	8
н1016У	—	—	705110,36	2278390,21	Метод спутниковых геодезических измерений (определений)	0,10	$M_t = \sqrt{m_0^2 + m_1^2}$
н1017У	—	—	705119,13	2278390,38	Метод спутниковых геодезических измерений (определений)	0,10	$M_t = \sqrt{m_0^2 + m_1^2}$
н1011У	—	—	705118,29	2278406,60	Метод спутниковых геодезических измерений (определений)	0,10	$M_t = \sqrt{m_0^2 + m_1^2}$
н1015У	—	—	705079,73	2278404,44	Метод спутниковых геодезических измерений	0,10	$M_t = \sqrt{m_0^2 + m_1^2}$

КАРТА-ПЛАН ТЕРРИТОРИИ

Сведения об уточняемых земельных участках, необходимые для исправления реестровых ошибок в сведениях о местоположении их границ

					(определений)		
н1018У	—	—	705079,85	2278389,10	Метод спутниковых геодезических измерений (определений)	0,10	$M_t = \sqrt{m_0^2 + m_1^2}$
н1019У	—	—	705107,55	2278390,48	Метод спутниковых геодезических измерений (определений)	0,10	$M_t = \sqrt{m_0^2 + m_1^2}$
н1016У	—	—	705110,36	2278390,21	Метод спутниковых геодезических измерений (определений)	0,10	$M_t = \sqrt{m_0^2 + m_1^2}$
1058	705079,68	2278405,79	—	—	—	0,10	—
1065	705080,65	2278389,77	—	—	—	0,10	—
1064	705118,89	2278391,53	—	—	—	0,10	—
1061	705118,17	2278407,54	—	—	—	0,10	—
1060	705109,99	2278407,06	—	—	—	0,10	—
1059	705101,73	2278406,75	—	—	—	0,10	—

2. Сведения о частях границ уточняемого земельного участка с кадастровым номером 74:40:1003003:42

Обозначение части границ		Горизонтальное проложение (S), м	Описание прохождения части границ	Отметка о наличии земельного спора о местоположении границ земельного участка
от т.	до т.			
1	2	3	4	5
н1016У	н1017У	8,77	—	—
н1017У	н1011У	16,24	—	—
н1011У	н1015У	38,62	—	—
н1015У	н1018У	15,34	—	—
н1018У	н1019У	27,73	—	—
н1019У	н1016У	2,82	—	—

3. Характеристики уточняемого земельного участка с кадастровым номером 74:40:1003003:42

№ п/п	Наименование характеристик земельного участка	Значение характеристики
1	2	3

КАРТА-ПЛАН ТЕРРИТОРИИ

Сведения об уточняемых земельных участках, необходимые для исправления реестровых ошибок в сведениях о местоположении их границ

1	2	3
1	Площадь земельного участка ± величина погрешности определения площади (**Р ± ΔР**), **м²**	607±9
2	Формула, примененная для расчета предельной допустимой погрешности определения площади земельного участка (**ΔР**), м2	$\Delta P = 3{,}5 \cdot M_t \cdot \sqrt{P_{док}} = 3{,}5 \cdot 0{,}10 \cdot \sqrt{614} = 9$
3	Иные сведения	При проведении комплексных кадастровых работ относительно земельного участка было выявлено несоответствие сведений ЕГРН фактическому местоположению. А именно, координаты земельного участка внесены в ЕГРН со смещением. Данное несоответствие квалифицируется в качестве реестровой ошибки. В рамках комплексных кадастровых работ смещение границ земельных участков было устранено

1. Сведения о характерных точках границы уточняемого земельного участка с кадастровым номером 74:40:1003003:43

Зона № —

Обозначение характерных точек границ	Существующие координаты, м		Уточненные координаты, м		Метод определения координат	Средняя квадратическая погрешность определения координат характерной точки (M_t), м	Формулы, примененные для расчета средней квадратической погрешности определения координат характерной точки (M_t), м
	X	Y	X	Y			
1	2	3	4	5	6	7	8
н573У	—	—	705432,12	2277748,38	Метод спутниковых геодезических измерений (определений)	0,10	$M_t = \sqrt{m_0^2 + m_1^2}$
н572У	—	—	705436,25	2277748,74	Метод спутниковых геодезических измерений (определений)	0,10	$M_t = \sqrt{m_0^2 + m_1^2}$
н576У	—	—	705435,29	2277761,22	Метод спутниковых геодезических измерений (определений)	0,10	$M_t = \sqrt{m_0^2 + m_1^2}$

КАРТА-ПЛАН ТЕРРИТОРИИ

Сведения об уточняемых земельных участках, необходимые для исправления реестровых ошибок в сведениях о местоположении их границ

н577У	—	—	705410,69	2277758,86	Метод спутниковых геодезических измерений (определений)	0,10	$M_t = \sqrt{m_0^2 + m_1^2}$
н578У	—	—	705391,37	2277758,39	Метод спутниковых геодезических измерений (определений)	0,10	$M_t = \sqrt{m_0^2 + m_1^2}$
н575У	—	—	705393,95	2277745,23	Метод спутниковых геодезических измерений (определений)	0,10	$M_t = \sqrt{m_0^2 + m_1^2}$
н574У	—	—	705408,26	2277747,44	Метод спутниковых геодезических измерений (определений)	0,10	$M_t = \sqrt{m_0^2 + m_1^2}$
н573У	—	—	705432,12	2277748,38	Метод спутниковых геодезических измерений (определений)	0,10	$M_t = \sqrt{m_0^2 + m_1^2}$
610	705435,74	2277749,79	—	—	—	0,10	—
617	705434,85	2277761,85	—	—	—	0,10	—
616	705414,27	2277760,14	—	—	—	0,10	—
615	705401,17	2277759,42	—	—	—	0,10	—
614	705391,46	2277758,90	—	—	—	0,10	—
613	705393,88	2277746,10	—	—	—	0,10	—
612	705399,73	2277747,46	—	—	—	0,10	—
611	705414,47	2277748,91	—	—	—	0,10	—

КАРТА-ПЛАН ТЕРРИТОРИИ

Сведения об уточняемых земельных участках, необходимые для исправления реестровых ошибок в сведениях о местоположении их границ

2. Сведения о частях границ уточняемого земельного участка с кадастровым номером 74:40:1003003:43

Обозначение части границ		Горизонтальное проложение (S), м	Описание прохождения части границ	Отметка о наличии земельного спора о местоположении границ земельного участка
от т.	до т.			
1	2	3	4	5
н573У	н572У	4,15	—	—
н572У	н576У	12,52	—	—
н576У	н577У	24,71	—	—
н577У	н578У	19,33	—	—
н578У	н575У	13,41	—	—
н575У	н574У	14,48	—	—
н574У	н573У	23,88	—	—

3. Характеристики уточняемого земельного участка с кадастровым номером 74:40:1003003:43

№ п/п	Наименование характеристик земельного участка	Значение характеристики
1	2	3
1	Площадь земельного участка ± величина погрешности определения площади (**P ± ΔP**), **м²**	522±8
2	Формула, примененная для расчета предельной допустимой погрешности определения площади земельного участка (**ΔP**), м2	$\Delta P = 3{,}5 \cdot M_t \cdot \sqrt{P_{док}} = 3{,}5 \cdot 0{,}10 \cdot \sqrt{502} = 8$
3	Иные сведения	При проведении комплексных кадастровых работ относительно земельного участка было выявлено несоответствие сведений ЕГРН фактическому местоположению. А именно, координаты земельного участка внесены в ЕГРН со смещением. Данное несоответствие квалифицируется в качестве реестровой ошибки. В рамках комплексных кадастровых работ смещение границ земельных участков было устранено

1. Сведения о характерных точках границы уточняемого земельного участка с кадастровым номером 74:40:1003003:44

Зона № —

Обозначение характерных точек границ	Существующие координаты, м		Уточненные координаты, м		Метод определения координат	Средняя квадратическая погрешность определения координат характерной точки (M_t), м	Формулы, примененные для расчета средней квадратической погрешности определения координат характерной точки (M_t), м
	X	Y	X	Y			
1	2	3	4	5	6	7	8

КАРТА-ПЛАН ТЕРРИТОРИИ

Сведения об уточняемых земельных участках, необходимые для исправления реестровых ошибок в сведениях о местоположении их границ

н950У	—	—	705145,04	2278440,21	Метод спутниковых геодезических измерений (определений)	0,10	$M_t = \sqrt{m_0^2 + m_1^2}$
н949У	—	—	705169,98	2278441,49	Метод спутниковых геодезических измерений (определений)	0,10	$M_t = \sqrt{m_0^2 + m_1^2}$
н952У	—	—	705169,13	2278457,02	Метод спутниковых геодезических измерений (определений)	0,10	$M_t = \sqrt{m_0^2 + m_1^2}$
н953У	—	—	705144,12	2278455,89	Метод спутниковых геодезических измерений (определений)	0,10	$M_t = \sqrt{m_0^2 + m_1^2}$
н950У	—	—	705145,04	2278440,21	Метод спутниковых геодезических измерений (определений)	0,10	$M_t = \sqrt{m_0^2 + m_1^2}$
988	705145,54	2278441,04	—	—	—	0,10	—
989	705169,85	2278442,69	—	—	—	0,10	—
992	705169,12	2278458,56	—	—	—	0,10	—
993	705144,36	2278457,16	—	—	—	0,10	—

2. Сведения о частях границ уточняемого земельного участка с кадастровым номером 74:40:1003003:44

Обозначение части границ		Горизонтальное проложение (S), м	Описание прохождения части границ	Отметка о наличии земельного спора о местоположении границ земельного участка
от т.	до т.			
1	2	3	4	5
н950У	н949У	24,97	—	—
н949У	н952У	15,55	—	—
н952У	н953У	25,04	—	—
н953У	н950У	15,71	—	—

КАРТА-ПЛАН ТЕРРИТОРИИ

Сведения об уточняемых земельных участках, необходимые для исправления реестровых ошибок в сведениях о местоположении их границ

3. Характеристики уточняемого земельного участка с кадастровым номером 74:40:1003003:44

№ п/п	Наименование характеристик земельного участка	Значение характеристики
1	2	3
1	Площадь земельного участка ± величина погрешности определения площади (**Р ± ΔР**), **м²**	391±7
2	Формула, примененная для расчета предельной допустимой погрешности определения площади земельного участка (**ΔР**), м2	$\Delta P = 3{,}5 \cdot M_t \cdot \sqrt{P_{док}} = 3{,}5 \cdot 0{,}10 \cdot \sqrt{394} = 7$
3	Иные сведения	При проведении комплексных кадастровых работ относительно земельного участка было выявлено несоответствие сведений ЕГРН фактическому местоположению. А именно, координаты земельного участка внесены в ЕГРН со смещением. Данное несоответствие квалифицируется в качестве реестровой ошибки. В рамках комплексных кадастровых работ смещение границ земельных участков было устранено

1. Сведения о характерных точках границы уточняемого земельного участка с кадастровым номером 74:40:1003003:45

Зона № —

Обозначение характерных точек границ	Существующие координаты, м		Уточненные координаты, м		Метод определения координат	Средняя квадратическая погрешность определения координат характерной точки (M_t), м	Формулы, примененные для расчета средней квадратической погрешности определения координат характерной точки (M_t), м
	X	Y	X	Y			
1	2	3	4	5	6	7	8
н307У	—	—	705321,47	2277845,04	Метод спутниковых геодезических измерений (определений)	0,10	$M_t = \sqrt{m_0^2 + m_1^2}$
н306У	—	—	705345,31	2277846,08	Метод спутниковых геодезических измерений (определений)	0,10	$M_t = \sqrt{m_0^2 + m_1^2}$
н310У	—	—	705345,30	2277846,40	Метод спутниковых	0,10	$M_t = \sqrt{m_0^2 + m_1^2}$

КАРТА-ПЛАН ТЕРРИТОРИИ

Сведения об уточняемых земельных участках, необходимые для исправления реестровых ошибок в сведениях о местоположении их границ

					геодезических измерений (определений)		
н311У	—	—	705347,16	2277846,46	Метод спутниковых геодезических измерений (определений)	0,10	$M_t = \sqrt{m_0^2 + m_1^2}$
н312У	—	—	705346,86	2277856,18	Метод спутниковых геодезических измерений (определений)	0,10	$M_t = \sqrt{m_0^2 + m_1^2}$
н313У	—	—	705345,19	2277855,85	Метод спутниковых геодезических измерений (определений)	0,10	$M_t = \sqrt{m_0^2 + m_1^2}$
н314У	—	—	705306,56	2277854,62	Метод спутниковых геодезических измерений (определений)	0,10	$M_t = \sqrt{m_0^2 + m_1^2}$
н315У	—	—	705299,32	2277854,30	Метод спутниковых геодезических измерений (определений)	0,10	$M_t = \sqrt{m_0^2 + m_1^2}$
н316У	—	—	705278,69	2277854,51	Метод спутниковых геодезических измерений (определений)	0,10	$M_t = \sqrt{m_0^2 + m_1^2}$
н309У	—	—	705276,63	2277845,35	Метод спутниковых геодезических измерений (определений)	0,10	$M_t = \sqrt{m_0^2 + m_1^2}$
н308У	—	—	705313,99	2277845,24	Метод спутниковых геодезических измерений	0,10	$M_t = \sqrt{m_0^2 + m_1^2}$

КАРТА-ПЛАН ТЕРРИТОРИИ

Сведения об уточняемых земельных участках, необходимые для исправления реестровых ошибок в сведениях о местоположении их границ

					(определений)		
н307У	—	—	705321,47	2277845,04	Метод спутниковых геодезических измерений (определений)	0,10	$M_t = \sqrt{m_0^2 + m_1^2}$
302	705278,59	2277855,18	—	—	—	0,10	—
301	705276,34	2277846,37	—	—	—	0,10	—
300	705315,08	2277846,96	—	—	—	0,10	—
299	705322,08	2277846,54	—	—	—	0,10	—
298	705344,90	2277847,16	—	—	—	0,10	—
310	705345,08	2277849,12	—	—	—	0,10	—
309	705346,40	2277849,12	—	—	—	0,10	—
308	705347,59	2277849,11	—	—	—	0,10	—
307	705347,33	2277852,87	—	—	—	0,10	—
306	705347,02	2277856,52	—	—	—	0,10	—
305	705346,91	2277857,22	—	—	—	0,10	—
304	705338,47	2277856,84	—	—	—	0,10	—
303	705322,77	2277856,36	—	—	—	0,10	—

2. Сведения о частях границ уточняемого земельного участка с кадастровым номером 74:40:1003003:45

Обозначение части границ		Горизонтальное проложение (S), м	Описание прохождения части границ	Отметка о наличии земельного спора о местоположении границ земельного участка
от т.	до т.			
1	2	3	4	5
н307У	н306У	23,86	—	—
н306У	н310У	0,32	—	—
н310У	н311У	1,86	—	—
н311У	н312У	9,72	—	—
н312У	н313У	1,70	—	—
н313У	н314У	38,65	—	—
н314У	н315У	7,25	—	—
н315У	н316У	20,63	—	—

КАРТА-ПЛАН ТЕРРИТОРИИ

Сведения об уточняемых земельных участках, необходимые для исправления реестровых ошибок в сведениях о местоположении их границ

н316У	н309У	9,39	—	—
н309У	н308У	37,36	—	—
н308У	н307У	7,48	—	—

3. Характеристики уточняемого земельного участка с кадастровым номером 74:40:1003003:45

№ п/п	Наименование характеристик земельного участка	Значение характеристики
1	2	3
1	Площадь земельного участка ± величина погрешности определения площади (**Р ± ΔР**), **м²**	660±9
2	Формула, примененная для расчета предельной допустимой погрешности определения площади земельного участка (**ΔР**), м2	$\Delta P = 3{,}5 \cdot M_t \cdot \sqrt{P_{док}} = 3{,}5 \cdot 0{,}10 \cdot \sqrt{649} = 9$
3	Иные сведения	При проведении комплексных кадастровых работ относительно земельного участка было выявлено несоответствие сведений ЕГРН фактическому местоположению. А именно, координаты земельного участка внесены в ЕГРН со смещением. Данное несоответствие квалифицируется в качестве реестровой ошибки. В рамках комплексных кадастровых работ смещение границ земельных участков было устранено

1. Сведения о характерных точках границы уточняемого земельного участка с кадастровым номером 74:40:1003003:46

Зона № —

Обозначение характерных точек границ	Существующие координаты, м		Уточненные координаты, м		Метод определения координат	Средняя квадратическая погрешность определения координат характерной точки (M_t), м	Формулы, примененные для расчета средней квадратической погрешности определения координат характерной точки (M_t), м
	X	Y	X	Y			
1	2	3	4	5	6	7	8
н717У	—	—	705465,28	2277830,97	Метод спутниковых геодезических измерений (определений)	0,10	$M_t = \sqrt{m_0^2 + m_1^2}$
н700У	—	—	705464,74	2277842,73	Метод спутниковых геодезических измерений (определений	0,10	$M_t = \sqrt{m_0^2 + m_1^2}$

КАРТА-ПЛАН ТЕРРИТОРИИ

Сведения об уточняемых земельных участках, необходимые для исправления реестровых ошибок в сведениях о местоположении их границ

					)		
н714У	—	—	705433,87	2277840,71	Метод спутниковых геодезических измерений (определений)	0,10	$M_t = \sqrt{m_0^2 + m_1^2}$
н715У	—	—	705434,04	2277837,80	Метод спутниковых геодезических измерений (определений)	0,10	$M_t = \sqrt{m_0^2 + m_1^2}$
н716У	—	—	705434,03	2277828,52	Метод спутниковых геодезических измерений (определений)	0,10	$M_t = \sqrt{m_0^2 + m_1^2}$
н1115У	—	—	705434,73	2277828,28	Метод спутниковых геодезических измерений (определений)	0,10	$M_t = \sqrt{m_0^2 + m_1^2}$
н717У	—	—	705465,28	2277830,97	Метод спутниковых геодезических измерений (определений)	0,10	$M_t = \sqrt{m_0^2 + m_1^2}$
743	705434,02	2277829,69	—	—	—	0,10	—
725	705464,79	2277832,21	—	—	—	0,10	—
723	705464,27	2277844,66	—	—	—	0,10	—
744	705433,53	2277841,83	—	—	—	0,10	—

2. Сведения о частях границ уточняемого земельного участка с кадастровым номером 74:40:1003003:46

Обозначение части границ		Горизонтальное проложение (S), м	Описание прохождения части границ	Отметка о наличии земельного спора о местоположении границ земельного участка
от т.	до т.			
1	2	3	4	5
н717У	н700У	11,77	—	—
н700У	н714У	30,94	—	—
н714У	н715У	2,91	—	—
н715У	н716У	9,28	—	—

КАРТА-ПЛАН ТЕРРИТОРИИ

Сведения об уточняемых земельных участках, необходимые для исправления реестровых ошибок в сведениях о местоположении их границ

н716У	н1115У	0,74	—	—
н1115У	н717У	30,67	—	—

3. Характеристики уточняемого земельного участка с кадастровым номером 74:40:1003003:46

№ п/п	Наименование характеристик земельного участка	Значение характеристики
1	2	3
1	Площадь земельного участка ± величина погрешности определения площади (**Р ± ΔР**), **м²**	377±7
2	Формула, примененная для расчета предельной допустимой погрешности определения площади земельного участка (**ΔР**), м2	$\Delta P = 3{,}5 \cdot M_t \cdot \sqrt{P_{док}} = 3{,}5 \cdot 0{,}10 \cdot \sqrt{380} = 7$
3	Иные сведения	При проведении комплексных кадастровых работ относительно земельного участка было выявлено несоответствие сведений ЕГРН фактическому местоположению. А именно, координаты земельного участка внесены в ЕГРН со смещением. Данное несоответствие квалифицируется в качестве реестровой ошибки. В рамках комплексных кадастровых работ смещение границ земельных участков было устранено

1. Сведения о характерных точках границы уточняемого земельного участка с кадастровым номером 74:40:1003003:47

Зона № —

Обозначение характерных точек границ	Существующие координаты, м		Уточненные координаты, м		Метод определения координат	Средняя квадратическая погрешность определения координат характерной точки (M_t), м	Формулы, примененные для расчета средней квадратической погрешности определения координат характерной точки (M_t), м
	X	Y	X	Y			
1	2	3	4	5	6	7	8
н280У	—	—	705315,94	2277796,36	Метод спутниковых геодезических измерений (определений)	0,10	$M_t = \sqrt{m_0^2 + m_1^2}$
н285У	—	—	705316,43	2277807,83	Метод спутниковых геодезических измерений (определений)	0,10	$M_t = \sqrt{m_0^2 + m_1^2}$

КАРТА-ПЛАН ТЕРРИТОРИИ

Сведения об уточняемых земельных участках, необходимые для исправления реестровых ошибок в сведениях о местоположении их границ

н293У	—	—	705287,29	2277809,38	Метод спутниковых геодезических измерений (определений)	0,10	$M_t = \sqrt{m_0^2 + m_1^2}$
н292У	—	—	705277,66	2277810,58	Метод спутниковых геодезических измерений (определений)	0,10	$M_t = \sqrt{m_0^2 + m_1^2}$
н1070У	—	—	705270,27	2277811,50	Метод спутниковых геодезических измерений (определений)	0,10	$M_t = \sqrt{m_0^2 + m_1^2}$
н268У	—	—	705267,88	2277800,68	Метод спутниковых геодезических измерений (определений)	0,10	$M_t = \sqrt{m_0^2 + m_1^2}$
н267У	—	—	705271,97	2277799,92	Метод спутниковых геодезических измерений (определений)	0,10	$M_t = \sqrt{m_0^2 + m_1^2}$
н266У	—	—	705283,90	2277798,00	Метод спутниковых геодезических измерений (определений)	0,10	$M_t = \sqrt{m_0^2 + m_1^2}$
н265У	—	—	705307,92	2277796,69	Метод спутниковых геодезических измерений (определений)	0,10	$M_t = \sqrt{m_0^2 + m_1^2}$
н280У	—	—	705315,94	2277796,36	Метод спутниковых геодезических измерений (определений)	0,10	$M_t = \sqrt{m_0^2 + m_1^2}$
285	705277,37	2277811,80	—	—	—	0,10	—

КАРТА-ПЛАН ТЕРРИТОРИИ

Сведения об уточняемых земельных участках, необходимые для исправления реестровых ошибок в сведениях о местоположении их границ

1093	705268,40	2277813,73	—	—	—	0,10	—
256	705268,20	2277801,60	—	—	—	0,10	—
255	705278,32	2277800,23	—	—	—	0,10	—
254	705307,59	2277797,65	—	—	—	0,10	—
267	705315,61	2277797,32	—	—	—	0,10	—
279	705316,12	2277809,21	—	—	—	0,10	—
284	705303,20	2277809,67	—	—	—	0,10	—

2. Сведения о частях границ уточняемого земельного участка с кадастровым номером 74:40:1003003:47

Обозначение части границ		Горизонтальное проложение (S), м	Описание прохождения части границ	Отметка о наличии земельного спора о местоположении границ земельного участка
от т.	до т.			
1	2	3	4	5
н280У	н285У	11,48	—	—
н285У	н293У	29,18	—	—
н293У	н292У	9,70	—	—
н292У	н1070У	7,45	—	—
н1070У	н268У	11,08	—	—
н268У	н267У	4,16	—	—
н267У	н266У	12,08	—	—
н266У	н265У	24,06	—	—
н265У	н280У	8,03	—	—

3. Характеристики уточняемого земельного участка с кадастровым номером 74:40:1003003:47

№ п/п	Наименование характеристик земельного участка	Значение характеристики
1	2	3
1	Площадь земельного участка ± величина погрешности определения площади (**Р ± ΔР**), **м²**	545±8
2	Формула, примененная для расчета предельной допустимой погрешности определения площади земельного участка (**ΔР**), м2	$\Delta P = 3{,}5 \cdot M_t \cdot \sqrt{P_{док}} = 3{,}5 \cdot 0{,}10 \cdot \sqrt{555} = 8$
3	Иные сведения	При проведении комплексных кадастровых работ относительно земельного участка было выявлено несоответствие сведений ЕГРН фактическому местоположению. А именно, координаты земельного участка внесены в ЕГРН со смещением. Данное несоответствие квалифицируется в качестве реестровой ошибки. В рамках комплексных кадастровых работ смещение границ земельных участков было устранено

КАРТА-ПЛАН ТЕРРИТОРИИ

Сведения об уточняемых земельных участках, необходимые для исправления реестровых ошибок в сведениях о местоположении их границ

1. Сведения о характерных точках границы уточняемого земельного участка с кадастровым номером 74:40:1003003:48

Зона № —

Обозначение характерных точек границ	Существующие координаты, м		Уточненные координаты, м		Метод определения координат	Средняя квадратическая погрешность определения координат характерной точки (M_t), м	Формулы, примененные для расчета средней квадратической погрешности определения координат характерной точки (M_t), м
	X	Y	X	Y			
1	2	3	4	5	6	7	8
н9У	—	—	705355,05	2277626,04	Метод спутниковых геодезических измерений (определений)	0,10	$M_t = \sqrt{m_0^2 + m_1^2}$
н10У	—	—	705357,93	2277626,55	Метод спутниковых геодезических измерений (определений)	0,10	$M_t = \sqrt{m_0^2 + m_1^2}$
н11У	—	—	705358,20	2277636,56	Метод спутниковых геодезических измерений (определений)	0,10	$M_t = \sqrt{m_0^2 + m_1^2}$
н12У	—	—	705356,95	2277644,29	Метод спутниковых геодезических измерений (определений)	0,10	$M_t = \sqrt{m_0^2 + m_1^2}$
н13У	—	—	705353,93	2277644,30	Метод спутниковых геодезических измерений (определений)	0,10	$M_t = \sqrt{m_0^2 + m_1^2}$
н14У	—	—	705340,99	2277644,60	Метод спутниковых геодезических измерений	0,10	$M_t = \sqrt{m_0^2 + m_1^2}$

КАРТА-ПЛАН ТЕРРИТОРИИ

Сведения об уточняемых земельных участках, необходимые для исправления реестровых ошибок в сведениях о местоположении их границ

					(определений)		
н15У	—	—	705305,17	2277645,56	Метод спутниковых геодезических измерений (определений)	0,10	$M_t = \sqrt{m_0^2 + m_1^2}$
н5У	—	—	705304,96	2277631,24	Метод спутниковых геодезических измерений (определений)	0,10	$M_t = \sqrt{m_0^2 + m_1^2}$
н4У	—	—	705307,86	2277631,19	Метод спутниковых геодезических измерений (определений)	0,10	$M_t = \sqrt{m_0^2 + m_1^2}$
н3У	—	—	705314,00	2277631,80	Метод спутниковых геодезических измерений (определений)	0,10	$M_t = \sqrt{m_0^2 + m_1^2}$
н2У	—	—	705333,50	2277629,61	Метод спутниковых геодезических измерений (определений)	0,10	$M_t = \sqrt{m_0^2 + m_1^2}$
н16У	—	—	705343,55	2277627,48	Метод спутниковых геодезических измерений (определений)	0,10	$M_t = \sqrt{m_0^2 + m_1^2}$
н17У	—	—	705352,69	2277626,33	Метод спутниковых геодезических измерений (определений)	0,10	$M_t = \sqrt{m_0^2 + m_1^2}$
н9У	—	—	705355,05	2277626,04	Метод спутниковых геодезических измерений (определений)	0,10	$M_t = \sqrt{m_0^2 + m_1^2}$

КАРТА-ПЛАН ТЕРРИТОРИИ

Сведения об уточняемых земельных участках, необходимые для исправления реестровых ошибок в сведениях о местоположении их границ

6	705356,74	2277645,58	—	—	—	0,10	—
7	705354,12	2277645,38	—	—	—	0,10	—
5	705305,18	2277647,25	—	—	—	0,10	—
8	705304,71	2277633,41	—	—	—	0,10	—
9	705336,27	2277630,19	—	—	—	0,10	—
10	705344,02	2277628,95	—	—	—	0,10	—
11	705357,28	2277627,43	—	—	—	0,10	—
12	705357,29	2277630,55	—	—	—	0,10	—
13	705357,03	2277630,63	—	—	—	0,10	—
14	705356,97	2277635,83	—	—	—	0,10	—
15	705357,26	2277635,86	—	—	—	0,10	—

2. Сведения о частях границ уточняемого земельного участка с кадастровым номером 74:40:1003003:48

Обозначение части границ		Горизонтальное проложение (S), м	Описание прохождения части границ	Отметка о наличии земельного спора о местоположении границ земельного участка
от т.	до т.			
1	2	3	4	5
н9У	н10У	2,92	—	—
н10У	н11У	10,01	—	—
н11У	н12У	7,83	—	—
н12У	н13У	3,02	—	—
н13У	н14У	12,94	—	—
н14У	н15У	35,83	—	—
н15У	н5У	14,32	—	—
н5У	н4У	2,90	—	—
н4У	н3У	6,17	—	—
н3У	н2У	19,62	—	—
н2У	н16У	10,27	—	—
н16У	н17У	9,21	—	—
н17У	н9У	2,38	—	—

3. Характеристики уточняемого земельного участка с кадастровым номером 74:40:1003003:48

№ п/п	Наименование характеристик земельного участка	Значение характеристики
1	2	3
1	Площадь земельного участка ± величина погрешности определения площади (**Р ± ΔР**), **м²**	821±10

КАРТА-ПЛАН ТЕРРИТОРИИ

Сведения об уточняемых земельных участках, необходимые для исправления реестровых ошибок в сведениях о местоположении их границ

1	2	3
2	Формула, примененная для расчета предельной допустимой погрешности определения площади земельного участка (**ΔР**), м2	$\Delta P = 3{,}5 \cdot M_t \cdot \sqrt{P_{док}} = 3{,}5 \cdot 0{,}10 \cdot \sqrt{816} = 10$
3	Иные сведения	При проведении комплексных кадастровых работ относительно земельного участка было выявлено несоответствие сведений ЕГРН фактическому местоположению. А именно, координаты земельного участка внесены в ЕГРН со смещением. Данное несоответствие квалифицируется в качестве реестровой ошибки. В рамках комплексных кадастровых работ смещение границ земельных участков было устранено

1. Сведения о характерных точках границы уточняемого земельного участка с кадастровым номером 74:40:1003003:49

Зона № —

Обозначение характерных точек границ	Существующие координаты, м		Уточненные координаты, м		Метод определения координат	Средняя квадратическая погрешность определения координат характерной точки (M_t), м	Формулы, примененные для расчета средней квадратической погрешности определения координат характерной точки (M_t), м
	X	Y	X	Y			
1	2	3	4	5	6	7	8
н168У	—	—	705251,24	2277908,42	Метод спутниковых геодезических измерений (определений)	0,10	$M_t = \sqrt{m_0^2 + m_1^2}$
н169У	—	—	705267,91	2277952,63	Метод спутниковых геодезических измерений (определений)	0,10	$M_t = \sqrt{m_0^2 + m_1^2}$
н170У	—	—	705261,02	2277955,85	Метод спутниковых геодезических измерений (определений)	0,10	$M_t = \sqrt{m_0^2 + m_1^2}$
н165У	—	—	705255,68	2277956,27	Метод спутниковых	0,10	$M_t = \sqrt{m_0^2 + m_1^2}$

КАРТА-ПЛАН ТЕРРИТОРИИ

Сведения об уточняемых земельных участках, необходимые для исправления реестровых ошибок в сведениях о местоположении их границ

					геодезических измерений (определений)		
н164У	—	—	705248,47	2277937,40	Метод спутниковых геодезических измерений (определений)	0,10	$M_t = \sqrt{m_0^2 + m_1^2}$
н163У	—	—	705247,85	2277934,19	Метод спутниковых геодезических измерений (определений)	0,10	$M_t = \sqrt{m_0^2 + m_1^2}$
н162У	—	—	705239,64	2277912,00	Метод спутниковых геодезических измерений (определений)	0,10	$M_t = \sqrt{m_0^2 + m_1^2}$
н171У	—	—	705243,82	2277910,26	Метод спутниковых геодезических измерений (определений)	0,10	$M_t = \sqrt{m_0^2 + m_1^2}$
н172У	—	—	705245,04	2277910,44	Метод спутниковых геодезических измерений (определений)	0,10	$M_t = \sqrt{m_0^2 + m_1^2}$
н168У	—	—	705251,24	2277908,42	Метод спутниковых геодезических измерений (определений)	0,10	$M_t = \sqrt{m_0^2 + m_1^2}$
171	705239,53	2277913,22	—	—	—	0,10	—
174	705250,93	2277909,51	—	—	—	0,10	—
173	705267,47	2277955,03	—	—	—	0,10	—
172	705255,53	2277957,39	—	—	—	0,10	—

КАРТА-ПЛАН ТЕРРИТОРИИ

Сведения об уточняемых земельных участках, необходимые для исправления реестровых ошибок в сведениях о местоположении их границ

2. Сведения о частях границ уточняемого земельного участка с кадастровым номером 74:40:1003003:49

Обозначение части границ		Горизонтальное проложение (S), м	Описание прохождения части границ	Отметка о наличии земельного спора о местоположении границ земельного участка
от т.	до т.			
1	2	3	4	5
н168У	н169У	47,25	—	—
н169У	н170У	7,61	—	—
н170У	н165У	5,36	—	—
н165У	н164У	20,20	—	—
н164У	н163У	3,27	—	—
н163У	н162У	23,66	—	—
н162У	н171У	4,53	—	—
н171У	н172У	1,23	—	—
н172У	н168У	6,52	—	—

3. Характеристики уточняемого земельного участка с кадастровым номером 74:40:1003003:49

№ п/п	Наименование характеристик земельного участка	Значение характеристики
1	2	3
1	Площадь земельного участка ± величина погрешности определения площади (**Р ± ΔР**), **м²**	596±8
2	Формула, примененная для расчета предельной допустимой погрешности определения площади земельного участка (**ΔР**), м2	$\Delta P = 3{,}5 \cdot M_t \cdot \sqrt{P_{док}} = 3{,}5 \cdot 0{,}10 \cdot \sqrt{573} = 8$
3	Иные сведения	При проведении комплексных кадастровых работ относительно земельного участка было выявлено несоответствие сведений ЕГРН фактическому местоположению. А именно, координаты земельного участка внесены в ЕГРН со смещением. Данное несоответствие квалифицируется в качестве реестровой ошибки. В рамках комплексных кадастровых работ смещение границ земельных участков было устранено

КАРТА-ПЛАН ТЕРРИТОРИИ

Сведения об уточняемых земельных участках, необходимые для исправления реестровых ошибок в сведениях о местоположении их границ

1. Сведения о характерных точках границы уточняемого земельного участка с кадастровым номером 74:40:1003003:50

Зона № —

Обозначение характерных точек границ	Существующие координаты, м		Уточненные координаты, м		Метод определения координат	Средняя квадратическая погрешность определения координат характерной точки (M_t), м	Формулы, примененные для расчета средней квадратической погрешности определения координат характерной точки (M_t), м
	X	Y	X	Y			
1	2	3	4	5	6	7	8
н150У	—	—	705208,87	2277931,36	Метод спутниковых геодезических измерений (определений)	0,10	$M_t = \sqrt{m_0^2 + m_1^2}$
н151У	—	—	705221,03	2277960,25	Метод спутниковых геодезических измерений (определений)	0,10	$M_t = \sqrt{m_0^2 + m_1^2}$
н152У	—	—	705222,23	2277962,35	Метод спутниковых геодезических измерений (определений)	0,10	$M_t = \sqrt{m_0^2 + m_1^2}$
н153У	—	—	705212,21	2277966,71	Метод спутниковых геодезических измерений (определений)	0,10	$M_t = \sqrt{m_0^2 + m_1^2}$
н154У	—	—	705192,67	2277927,02	Метод спутниковых геодезических измерений (определений)	0,10	$M_t = \sqrt{m_0^2 + m_1^2}$
н155У	—	—	705205,78	2277922,87	Метод спутниковых геодезических измерений	0,10	$M_t = \sqrt{m_0^2 + m_1^2}$

КАРТА-ПЛАН ТЕРРИТОРИИ

Сведения об уточняемых земельных участках, необходимые для исправления реестровых ошибок в сведениях о местоположении их границ

					(определений)		
н150У	—	—	705208,87	2277931,36	Метод спутниковых геодезических измерений (определений)	0,10	$M_t = \sqrt{m_0^2 + m_1^2}$
156	705220,60	2277964,11	—	—	—	0,10	—
163	705210,31	2277968,64	—	—	—	0,10	—
162	705190,55	2277928,19	—	—	—	0,10	—
161	705203,87	2277924,59	—	—	—	0,10	—
160	705211,33	2277942,24	—	—	—	0,10	—
159	705215,14	2277951,33	—	—	—	0,10	—
158	705216,75	2277955,16	—	—	—	0,10	—
157	705219,81	2277962,72	—	—	—	0,10	—

2. Сведения о частях границ уточняемого земельного участка с кадастровым номером 74:40:1003003:50

Обозначение части границ		Горизонтальное проложение (S), м	Описание прохождения части границ	Отметка о наличии земельного спора о местоположении границ земельного участка
от т.	до т.			
1	2	3	4	5
н150У	н151У	31,34	—	—
н151У	н152У	2,42	—	—
н152У	н153У	10,93	—	—
н153У	н154У	44,24	—	—
н154У	н155У	13,75	—	—
н155У	н150У	9,03	—	—

3. Характеристики уточняемого земельного участка с кадастровым номером 74:40:1003003:50

№ п/п	Наименование характеристик земельного участка	Значение характеристики
1	2	3
1	Площадь земельного участка ± величина погрешности определения площади (**Р ± ΔР**), **м²**	521±8
2	Формула, примененная для расчета предельной допустимой погрешности определения площади земельного участка (**ΔР**), м2	$\Delta P = 3{,}5 \cdot M_t \cdot \sqrt{P_{док}} = 3{,}5 \cdot 0{,}10 \cdot \sqrt{544} = 8$
3	Иные сведения	При проведении комплексных кадастровых работ относительно земельного участка было выявлено несоответствие сведений ЕГРН

КАРТА-ПЛАН ТЕРРИТОРИИ

Сведения об уточняемых земельных участках, необходимые для исправления реестровых ошибок в сведениях о местоположении их границ

1	2	3
		фактическому местоположению. А именно, координаты земельного участка внесены в ЕГРН со смещением. Данное несоответствие квалифицируется в качестве реестровой ошибки. В рамках комплексных кадастровых работ смещение границ земельных участков было устранено

1. Сведения о характерных точках границы уточняемого земельного участка с кадастровым номером 74:40:1003003:51

Зона № —

Обозначение характерных точек границ	Существующие координаты, м		Уточненные координаты, м		Метод определения координат	Средняя квадратическая погрешность определения координат характерной точки (M_t), м	Формулы, примененные для расчета средней квадратической погрешности определения координат характерной точки (M_t), м
	X	Y	X	Y			
1	2	3	4	5	6	7	8
н274У	—	—	705336,55	2277785,95	Метод спутниковых геодезических измерений (определений)	0,10	$M_t = \sqrt{m_0^2 + m_1^2}$
н275У	—	—	705350,19	2277786,81	Метод спутниковых геодезических измерений (определений)	0,10	$M_t = \sqrt{m_0^2 + m_1^2}$
н276У	—	—	705349,44	2277791,65	Метод спутниковых геодезических измерений (определений)	0,10	$M_t = \sqrt{m_0^2 + m_1^2}$
н277У	—	—	705349,38	2277794,65	Метод спутниковых геодезических измерений (определений)	0,10	$M_t = \sqrt{m_0^2 + m_1^2}$
н278У	—	—	705347,30	2277794,64	Метод спутниковых	0,10	$M_t = \sqrt{m_0^2 + m_1^2}$

КАРТА-ПЛАН ТЕРРИТОРИИ

Сведения об уточняемых земельных участках, необходимые для исправления реестровых ошибок в сведениях о местоположении их границ

					геодезических измерений (определений)		
н279У	—	—	705347,59	2277795,18	Метод спутниковых геодезических измерений (определений)	0,10	$M_t = \sqrt{m_0^2 + m_1^2}$
н280У	—	—	705315,94	2277796,36	Метод спутниковых геодезических измерений (определений)	0,10	$M_t = \sqrt{m_0^2 + m_1^2}$
н265У	—	—	705307,92	2277796,69	Метод спутниковых геодезических измерений (определений)	0,10	$M_t = \sqrt{m_0^2 + m_1^2}$
н264У	—	—	705307,59	2277785,09	Метод спутниковых геодезических измерений (определений)	0,10	$M_t = \sqrt{m_0^2 + m_1^2}$
н281У	—	—	705327,67	2277786,73	Метод спутниковых геодезических измерений (определений)	0,10	$M_t = \sqrt{m_0^2 + m_1^2}$
н274У	—	—	705336,55	2277785,95	Метод спутниковых геодезических измерений (определений)	0,10	$M_t = \sqrt{m_0^2 + m_1^2}$
267	705315,61	2277797,32	—	—	—	0,10	—
254	705307,59	2277797,65	—	—	—	0,10	—
257	705307,28	2277786,58	—	—	—	0,10	—
270	705327,34	2277787,69	—	—	—	0,10	—
271	705336,22	2277786,91	—	—	—	0,10	—

КАРТА-ПЛАН ТЕРРИТОРИИ

Сведения об уточняемых земельных участках, необходимые для исправления реестровых ошибок в сведениях о местоположении их границ

272	705349,61	2277788,04	—	—	—	0,10	—
273	705349,85	2277788,06	—	—	—	0,10	—
274	705349,06	2277790,59	—	—	—	0,10	—
275	705348,79	2277794,53	—	—	—	0,10	—
276	705346,92	2277794,59	—	—	—	0,10	—
277	705346,97	2277795,80	—	—	—	0,10	—
269	705347,19	2277796,30	—	—	—	0,10	—
268	705335,92	2277796,44	—	—	—	0,10	—

2. Сведения о частях границ уточняемого земельного участка с кадастровым номером 74:40:1003003:51

Обозначение части границ		Горизонтальное проложение (S), м	Описание прохождения части границ	Отметка о наличии земельного спора о местоположении границ земельного участка
от т.	до т.			
1	2	3	4	5
н274У	н275У	13,67	—	—
н275У	н276У	4,90	—	—
н276У	н277У	3,00	—	—
н277У	н278У	2,08	—	—
н278У	н279У	0,61	—	—
н279У	н280У	31,67	—	—
н280У	н265У	8,03	—	—
н265У	н264У	11,60	—	—
н264У	н281У	20,15	—	—
н281У	н274У	8,91	—	—

3. Характеристики уточняемого земельного участка с кадастровым номером 74:40:1003003:51

№ п/п	Наименование характеристик земельного участка	Значение характеристики
1	2	3
1	Площадь земельного участка ± величина погрешности определения площади (**Р ± ΔР**), **м²**	407±7
2	Формула, примененная для расчета предельной допустимой погрешности определения площади земельного участка (**ΔР**), м2	$\Delta P = 3{,}5 \cdot M_t \cdot \sqrt{P_{док}} = 3{,}5 \cdot 0{,}10 \cdot \sqrt{395} = 7$
3	Иные сведения	При проведении комплексных кадастровых работ относительно земельного участка было выявлено несоответствие сведений ЕГРН фактическому местоположению. А именно, координаты земельного участка внесены в ЕГРН со смещением. Данное несоответствие квалифицируется в качестве реестровой

КАРТА-ПЛАН ТЕРРИТОРИИ

Сведения об уточняемых земельных участках, необходимые для исправления реестровых ошибок в сведениях о местоположении их границ

1	2	3
		ошибки. В рамках комплексных кадастровых работ смещение границ земельных участков было устранено

1. Сведения о характерных точках границы уточняемого земельного участка с кадастровым номером 74:40:1003003:52

Зона № —

Обозначение характерных точек границ	Существующие координаты, м		Уточненные координаты, м		Метод определения координат	Средняя квадратическая погрешность определения координат характерной точки (M_t), м	Формулы, примененные для расчета средней квадратической погрешности определения координат характерной точки (M_t), м
	X	Y	X	Y			
1	2	3	4	5	6	7	8
н85У	—	—	705206,51	2277766,12	Метод спутниковых геодезических измерений (определений)	0,10	$M_t = \sqrt{m_0^2 + m_1^2}$
н84У	—	—	705230,76	2277794,27	Метод спутниковых геодезических измерений (определений)	0,10	$M_t = \sqrt{m_0^2 + m_1^2}$
н87У	—	—	705221,85	2277797,55	Метод спутниковых геодезических измерений (определений)	0,10	$M_t = \sqrt{m_0^2 + m_1^2}$
н88У	—	—	705208,32	2277807,73	Метод спутниковых геодезических измерений (определений)	0,10	$M_t = \sqrt{m_0^2 + m_1^2}$
н89У	—	—	705198,32	2277817,32	Метод спутниковых геодезических измерений (определений)	0,10	$M_t = \sqrt{m_0^2 + m_1^2}$

КАРТА-ПЛАН ТЕРРИТОРИИ

Сведения об уточняемых земельных участках, необходимые для исправления реестровых ошибок в сведениях о местоположении их границ

н90У	—	—	705190,24	2277799,17	Метод спутниковых геодезических измерений (определений)	0,10	$M_t = \sqrt{m_0^2 + m_1^2}$
н91У	—	—	705191,78	2277792,38	Метод спутниковых геодезических измерений (определений)	0,10	$M_t = \sqrt{m_0^2 + m_1^2}$
н92У	—	—	705197,69	2277778,39	Метод спутниковых геодезических измерений (определений)	0,10	$M_t = \sqrt{m_0^2 + m_1^2}$
н93У	—	—	705200,66	2277775,50	Метод спутниковых геодезических измерений (определений)	0,10	$M_t = \sqrt{m_0^2 + m_1^2}$
н85У	—	—	705206,51	2277766,12	Метод спутниковых геодезических измерений (определений)	0,10	$M_t = \sqrt{m_0^2 + m_1^2}$
95	705205,99	2277767,84	—	—	—	0,10	—
96	705230,36	2277795,67	—	—	—	0,10	—
107	705221,41	2277799,14	—	—	—	0,10	—
106	705207,88	2277809,32	—	—	—	0,10	—
105	705197,88	2277818,91	—	—	—	0,10	—
104	705190,85	2277805,34	—	—	—	0,10	—
103	705189,73	2277805,64	—	—	—	0,10	—
102	705189,36	2277804,53	—	—	—	0,10	—
101	705190,42	2277804,00	—	—	—	0,10	—
100	705195,06	2277785,00	—	—	—	0,10	—

КАРТА-ПЛАН ТЕРРИТОРИИ

Сведения об уточняемых земельных участках, необходимые для исправления реестровых ошибок в сведениях о местоположении их границ

99	705196,31	2277782,11	—	—	—	0,10	—
98	705197,25	2277779,98	—	—	—	0,10	—
97	705200,22	2277777,09	—	—	—	0,10	—

2. Сведения о частях границ уточняемого земельного участка с кадастровым номером 74:40:1003003:52

Обозначение части границ		Горизонтальное проложение (S), м	Описание прохождения части границ	Отметка о наличии земельного спора о местоположении границ земельного участка
от т.	до т.			
1	2	3	4	5
н85У	н84У	37,15	—	—
н84У	н87У	9,49	—	—
н87У	н88У	16,93	—	—
н88У	н89У	13,86	—	—
н89У	н90У	19,87	—	—
н90У	н91У	6,96	—	—
н91У	н92У	15,19	—	—
н92У	н93У	4,14	—	—
н93У	н85У	11,05	—	—

3. Характеристики уточняемого земельного участка с кадастровым номером 74:40:1003003:52

№ п/п	Наименование характеристик земельного участка	Значение характеристики
1	2	3
1	Площадь земельного участка ± величина погрешности определения площади (**Р ± ΔР**), **м²**	1004±11
2	Формула, примененная для расчета предельной допустимой погрешности определения площади земельного участка (**ΔР**), м2	$\Delta P = 3{,}5 \cdot M_t \cdot \sqrt{P_{док}} = 3{,}5 \cdot 0{,}10 \cdot \sqrt{996} = 11$
3	Иные сведения	При проведении комплексных кадастровых работ относительно земельного участка было выявлено несоответствие сведений ЕГРН фактическому местоположению. А именно, координаты земельного участка внесены в ЕГРН со смещением. Данное несоответствие квалифицируется в качестве реестровой ошибки. В рамках комплексных кадастровых работ смещение границ земельных участков было устранено

КАРТА-ПЛАН ТЕРРИТОРИИ

Сведения об уточняемых земельных участках, необходимые для исправления реестровых ошибок в сведениях о местоположении их границ

1. Сведения о характерных точках границы уточняемого земельного участка с кадастровым номером 74:40:1003003:53

Зона № —

Обозначение характерных точек границ	Существующие координаты, м		Уточненные координаты, м		Метод определения координат	Средняя квадратическая погрешность определения координат характерной точки (M_t), м	Формулы, примененные для расчета средней квадратической погрешности определения координат характерной точки (M_t), м
	X	Y	X	Y			
1	2	3	4	5	6	7	8
н558У	—	—	705439,79	2277691,83	Метод спутниковых геодезических измерений (определений)	0,10	$M_t = \sqrt{m_0^2 + m_1^2}$
н564У	—	—	705438,64	2277711,85	Метод спутниковых геодезических измерений (определений)	0,10	$M_t = \sqrt{m_0^2 + m_1^2}$
н565У	—	—	705400,94	2277708,63	Метод спутниковых геодезических измерений (определений)	0,10	$M_t = \sqrt{m_0^2 + m_1^2}$
н559У	—	—	705404,18	2277689,48	Метод спутниковых геодезических измерений (определений)	0,10	$M_t = \sqrt{m_0^2 + m_1^2}$
н558У	—	—	705439,79	2277691,83	Метод спутниковых геодезических измерений (определений)	0,10	$M_t = \sqrt{m_0^2 + m_1^2}$
582	705403,72	2277691,45	—	—	—	0,10	—
583	705425,67	2277691,94	—	—	—	0,10	—

КАРТА-ПЛАН ТЕРРИТОРИИ

Сведения об уточняемых земельных участках, необходимые для исправления реестровых ошибок в сведениях о местоположении их границ

584	705438,65	2277692,86	—	—	—	0,10	—
592	705439,16	2277696,91	—	—	—	0,10	—
593	705438,26	2277708,44	—	—	—	0,10	—
594	705438,11	2277713,04	—	—	—	0,10	—
595	705403,80	2277709,49	—	—	—	0,10	—
596	705400,67	2277709,10	—	—	—	0,10	—
597	705401,94	2277701,30	—	—	—	0,10	—
598	705403,42	2277701,54	—	—	—	0,10	—
599	705403,95	2277697,68	—	—	—	0,10	—
600	705402,39	2277697,52	—	—	—	0,10	—

2. Сведения о частях границ уточняемого земельного участка с кадастровым номером 74:40:1003003:53

Обозначение части границ		Горизонтальное проложение (S), м	Описание прохождения части границ	Отметка о наличии земельного спора о местоположении границ земельного участка
от т.	до т.			
1	2	3	4	5
н558У	н564У	20,05	—	—
н564У	н565У	37,84	—	—
н565У	н559У	19,42	—	—
н559У	н558У	35,69	—	—

3. Характеристики уточняемого земельного участка с кадастровым номером 74:40:1003003:53

№ п/п	Наименование характеристик земельного участка	Значение характеристики
1	2	3
1	Площадь земельного участка ± величина погрешности определения площади (**Р ± ΔР**), **м²**	724±9
2	Формула, примененная для расчета предельной допустимой погрешности определения площади земельного участка (**ΔР**), м2	$\Delta P = 3{,}5 \cdot M_t \cdot \sqrt{P_{док}} = 3{,}5 \cdot 0{,}10 \cdot \sqrt{698} = 9$
3	Иные сведения	При проведении комплексных кадастровых работ относительно земельного участка было выявлено несоответствие сведений ЕГРН фактическому местоположению. А именно, координаты земельного участка внесены в ЕГРН со смещением. Данное несоответствие квалифицируется в качестве реестровой ошибки. В рамках комплексных кадастровых работ смещение границ земельных участков

КАРТА-ПЛАН ТЕРРИТОРИИ

Сведения об уточняемых земельных участках, необходимые для исправления реестровых ошибок в сведениях о местоположении их границ

1	2	3
		было устранено

1. Сведения о характерных точках границы уточняемого земельного участка с кадастровым номером 74:40:1003003:54

Зона № —

Обозначение характерных точек границ	Существующие координаты, м		Уточненные координаты, м		Метод определения координат	Средняя квадратическая погрешность определения координат характерной точки (M_t), м	Формулы, примененные для расчета средней квадратической погрешности определения координат характерной точки (M_t), м
	X	Y	X	Y			
1	2	3	4	5	6	7	8
н759У	—	—	705429,06	2277881,00	Метод спутниковых геодезических измерений (определений)	0,10	$M_t = \sqrt{m_0^2 + m_1^2}$
н762У	—	—	705428,25	2277895,08	Метод спутниковых геодезических измерений (определений)	0,10	$M_t = \sqrt{m_0^2 + m_1^2}$
н763У	—	—	705426,64	2277895,02	Метод спутниковых геодезических измерений (определений)	0,10	$M_t = \sqrt{m_0^2 + m_1^2}$
н764У	—	—	705422,30	2277894,86	Метод спутниковых геодезических измерений (определений)	0,10	$M_t = \sqrt{m_0^2 + m_1^2}$
н765У	—	—	705411,36	2277894,26	Метод спутниковых геодезических измерений (определений)	0,10	$M_t = \sqrt{m_0^2 + m_1^2}$
н766У	—	—	705410,00	2277893,85	Метод спутниковых	0,10	$M_t = \sqrt{m_0^2 + m_1^2}$

КАРТА-ПЛАН ТЕРРИТОРИИ

Сведения об уточняемых земельных участках, необходимые для исправления реестровых ошибок в сведениях о местоположении их границ

					геодезических измерений (определений)		
н767У	—	—	705405,56	2277893,71	Метод спутниковых геодезических измерений (определений)	0,10	$M_t = \sqrt{m_0^2 + m_1^2}$
н768У	—	—	705394,45	2277893,89	Метод спутниковых геодезических измерений (определений)	0,10	$M_t = \sqrt{m_0^2 + m_1^2}$
н769У	—	—	705385,28	2277894,03	Метод спутниковых геодезических измерений (определений)	0,10	$M_t = \sqrt{m_0^2 + m_1^2}$
н761У	—	—	705384,51	2277876,67	Метод спутниковых геодезических измерений (определений)	0,10	$M_t = \sqrt{m_0^2 + m_1^2}$
н760У	—	—	705405,62	2277878,83	Метод спутниковых геодезических измерений (определений)	0,10	$M_t = \sqrt{m_0^2 + m_1^2}$
н759У	—	—	705429,06	2277881,00	Метод спутниковых геодезических измерений (определений)	0,10	$M_t = \sqrt{m_0^2 + m_1^2}$
794	705410,54	2277895,47	—	—	—	0,10	—
804	705394,06	2277894,84	—	—	—	0,10	—
803	705391,99	2277894,76	—	—	—	0,10	—
802	705384,78	2277894,78	—	—	—	0,10	—
801	705384,01	2277878,05	—	—	—	0,10	—

КАРТА-ПЛАН ТЕРРИТОРИИ

Сведения об уточняемых земельных участках, необходимые для исправления реестровых ошибок в сведениях о местоположении их границ

800	705392,63	2277878,74	—	—	—	0,10	—
793	705394,89	2277878,95	—	—	—	0,10	—
792	705427,74	2277882,14	—	—	—	0,10	—
799	705427,60	2277885,01	—	—	—	0,10	—
798	705428,53	2277888,69	—	—	—	0,10	—
797	705427,21	2277895,15	—	—	—	0,10	—
796	705426,14	2277896,16	—	—	—	0,10	—
795	705421,90	2277895,90	—	—	—	0,10	—

2. Сведения о частях границ уточняемого земельного участка с кадастровым номером 74:40:1003003:54

Обозначение части границ		Горизонтальное проложение (S), м	Описание прохождения части границ	Отметка о наличии земельного спора о местоположении границ земельного участка
от т.	до т.			
1	2	3	4	5
н759У	н762У	14,10	—	—
н762У	н763У	1,61	—	—
н763У	н764У	4,34	—	—
н764У	н765У	10,96	—	—
н765У	н766У	1,42	—	—
н766У	н767У	4,44	—	—
н767У	н768У	11,11	—	—
н768У	н769У	9,17	—	—
н769У	н761У	17,38	—	—
н761У	н760У	21,22	—	—
н760У	н759У	23,54	—	—

3. Характеристики уточняемого земельного участка с кадастровым номером 74:40:1003003:54

№ п/п	Наименование характеристик земельного участка	Значение характеристики
1	2	3
1	Площадь земельного участка ± величина погрешности определения площади (**Р ± ΔР**), **м²**	670±9
2	Формула, примененная для расчета предельной допустимой погрешности определения площади земельного участка (**ΔР**), м2	$\Delta P = 3{,}5 \cdot M_t \cdot \sqrt{P_{док}} = 3{,}5 \cdot 0{,}10 \cdot \sqrt{663} = 9$
3	Иные сведения	При проведении комплексных кадастровых работ относительно земельного участка было выявлено несоответствие сведений ЕГРН фактическому местоположению. А именно, координаты земельного участка внесены в ЕГРН со смещением. Данное несоответствие

КАРТА-ПЛАН ТЕРРИТОРИИ

Сведения об уточняемых земельных участках, необходимые для исправления реестровых ошибок в сведениях о местоположении их границ

1	2	3
		квалифицируется в качестве реестровой ошибки. В рамках комплексных кадастровых работ смещение границ земельных участков было устранено

1. Сведения о характерных точках границы уточняемого земельного участка с кадастровым номером 74:40:1003003:55

Зона № —

Обозначение характерных точек границ	Существующие координаты, м		Уточненные координаты, м		Метод определения координат	Средняя квадратическая погрешность определения координат характерной точки (M_t), м	Формулы, примененные для расчета средней квадратической погрешности определения координат характерной точки (M_t), м
	X	Y	X	Y			
1	2	3	4	5	6	7	8
н566У	—	—	705437,30	2277725,09	Метод спутниковых геодезических измерений (определений)	0,10	$M_t = \sqrt{m_0^2 + m_1^2}$
н568У	—	—	705436,80	2277736,85	Метод спутниковых геодезических измерений (определений)	0,10	$M_t = \sqrt{m_0^2 + m_1^2}$
н569У	—	—	705432,88	2277736,67	Метод спутниковых геодезических измерений (определений)	0,10	$M_t = \sqrt{m_0^2 + m_1^2}$
н570У	—	—	705411,87	2277734,99	Метод спутниковых геодезических измерений (определений)	0,10	$M_t = \sqrt{m_0^2 + m_1^2}$
н571У	—	—	705395,94	2277732,62	Метод спутниковых геодезических измерений (определений	0,10	$M_t = \sqrt{m_0^2 + m_1^2}$

КАРТА-ПЛАН ТЕРРИТОРИИ

Сведения об уточняемых земельных участках, необходимые для исправления реестровых ошибок в сведениях о местоположении их границ

					)		
н567У	—	—	705398,24	2277722,19	Метод спутниковых геодезических измерений (определений)	0,10	$M_t = \sqrt{m_0^2 + m_1^2}$
н566У	—	—	705437,30	2277725,09	Метод спутниковых геодезических измерений (определений)	0,10	$M_t = \sqrt{m_0^2 + m_1^2}$
605	705395,60	2277734,04	—	—	—	0,10	—
609	705397,77	2277723,22	—	—	—	0,10	—
608	705398,19	2277723,16	—	—	—	0,10	—
603	705403,06	2277723,51	—	—	—	0,10	—
602	705417,78	2277724,59	—	—	—	0,10	—
601	705437,18	2277725,91	—	—	—	0,10	—
607	705436,59	2277737,88	—	—	—	0,10	—
606	705432,49	2277737,49	—	—	—	0,10	—

2. Сведения о частях границ уточняемого земельного участка с кадастровым номером 74:40:1003003:55

Обозначение части границ		Горизонтальное проложение (S), м	Описание прохождения части границ	Отметка о наличии земельного спора о местоположении границ земельного участка
от т.	до т.			
1	2	3	4	5
н566У	н568У	11,77	—	—
н568У	н569У	3,92	—	—
н569У	н570У	21,08	—	—
н570У	н571У	16,11	—	—
н571У	н567У	10,68	—	—
н567У	н566У	39,17	—	—

3. Характеристики уточняемого земельного участка с кадастровым номером 74:40:1003003:55

№ п/п	Наименование характеристик земельного участка	Значение характеристики
1	2	3
1	Площадь земельного участка ± величина погрешности определения площади (**P ± ΔP**), **м²**	464±8
2	Формула, примененная для расчета предельной	$\Delta P = 3{,}5 \cdot M_t \cdot \sqrt{P_{док}} = 3{,}5 \cdot 0{,}10 \cdot \sqrt{464} = 8$

КАРТА-ПЛАН ТЕРРИТОРИИ

Сведения об уточняемых земельных участках, необходимые для исправления реестровых ошибок в сведениях о местоположении их границ

1	2	3
	допустимой погрешности определения площади земельного участка (**ΔР**), м2	
3	Иные сведения	При проведении комплексных кадастровых работ относительно земельного участка было выявлено несоответствие сведений ЕГРН фактическому местоположению. А именно, координаты земельного участка внесены в ЕГРН со смещением. Данное несоответствие квалифицируется в качестве реестровой ошибки. В рамках комплексных кадастровых работ смещение границ земельных участков было устранено

1. Сведения о характерных точках границы уточняемого земельного участка с кадастровым номером 74:40:1003003:56

Зона № —

Обозначение характерных точек границ	Существующие координаты, м		Уточненные координаты, м		Метод определения координат	Средняя квадратическая погрешность определения координат характерной точки (M_t), м	Формулы, примененные для расчета средней квадратической погрешности определения координат характерной точки (M_t), м
	X	Y	X	Y			
1	2	3	4	5	6	7	8
н130У	—	—	705181,59	2277922,30	Метод спутниковых геодезических измерений (определений)	0,10	$M_t = \sqrt{m_0^2 + m_1^2}$
н131У	—	—	705184,93	2277928,56	Метод спутниковых геодезических измерений (определений)	0,10	$M_t = \sqrt{m_0^2 + m_1^2}$
н132У	—	—	705187,21	2277933,00	Метод спутниковых геодезических измерений (определений)	0,10	$M_t = \sqrt{m_0^2 + m_1^2}$
н136У	—	—	705151,33	2277944,51	Метод спутниковых геодезически	0,10	$M_t = \sqrt{m_0^2 + m_1^2}$

КАРТА-ПЛАН ТЕРРИТОРИИ

Сведения об уточняемых земельных участках, необходимые для исправления реестровых ошибок в сведениях о местоположении их границ

					х измерений (определений)		
н137У	—	—	705145,21	2277926,57	Метод спутниковых геодезических измерений (определений)	0,10	$M_t = \sqrt{m_0^2 + m_1^2}$
н133У	—	—	705162,62	2277926,39	Метод спутниковых геодезических измерений (определений)	0,10	$M_t = \sqrt{m_0^2 + m_1^2}$
н134У	—	—	705166,03	2277925,56	Метод спутниковых геодезических измерений (определений)	0,10	$M_t = \sqrt{m_0^2 + m_1^2}$
н135У	—	—	705168,60	2277925,56	Метод спутниковых геодезических измерений (определений)	0,10	$M_t = \sqrt{m_0^2 + m_1^2}$
н130У	—	—	705181,59	2277922,30	Метод спутниковых геодезических измерений (определений)	0,10	$M_t = \sqrt{m_0^2 + m_1^2}$
139	705145,62	2277927,65	—	—	—	0,10	—
143	705163,68	2277927,29	—	—	—	0,10	—
142	705181,31	2277923,45	—	—	—	0,10	—
141	705186,82	2277934,22	—	—	—	0,10	—
140	705151,77	2277945,64	—	—	—	0,10	—

2. Сведения о частях границ уточняемого земельного участка с кадастровым номером 74:40:1003003:56

Обозначение части границ		Горизонтальное проложение (S), м	Описание прохождения части границ	Отметка о наличии земельного спора о местоположении границ земельного участка
от т.	до т.			

КАРТА-ПЛАН ТЕРРИТОРИИ

Сведения об уточняемых земельных участках, необходимые для исправления реестровых ошибок в сведениях о местоположении их границ

1	2	3	4	5
н130У	н131У	7,10	—	—
н131У	н132У	4,99	—	—
н132У	н136У	37,68	—	—
н136У	н137У	18,96	—	—
н137У	н133У	17,41	—	—
н133У	н134У	3,51	—	—
н134У	н135У	2,57	—	—
н135У	н130У	13,39	—	—

3. Характеристики уточняемого земельного участка с кадастровым номером 74:40:1003003:56

№ п/п	Наименование характеристик земельного участка	Значение характеристики
1	2	3
1	Площадь земельного участка ± величина погрешности определения площади (**Р ± ΔР**), **м²**	527±8
2	Формула, примененная для расчета предельной допустимой погрешности определения площади земельного участка (**ΔР**), м2	$\Delta P = 3{,}5 \cdot M_t \cdot \sqrt{P_{док}} = 3{,}5 \cdot 0{,}10 \cdot \sqrt{523} = 8$
3	Иные сведения	При проведении комплексных кадастровых работ относительно земельного участка было выявлено несоответствие сведений ЕГРН фактическому местоположению. А именно, координаты земельного участка внесены в ЕГРН со смещением. Данное несоответствие квалифицируется в качестве реестровой ошибки. В рамках комплексных кадастровых работ смещение границ земельных участков было устранено

1. Сведения о характерных точках границы уточняемого земельного участка с кадастровым номером 74:40:1003003:57

Зона № —

Обозначение характерных точек границ	Существующие координаты, м		Уточненные координаты, м		Метод определения координат	Средняя квадратическая погрешность определения координат характерной точки (M_t), м	Формулы, примененные для расчета средней квадратической погрешности определения координат характерной точки (M_t), м
	X	Y	X	Y			
1	2	3	4	5	6	7	8
н747У	—	—	705422,59	2277851,97	Метод спутниковых геодезических измерений (определений	0,10	$M_t = \sqrt{m_0^2 + m_1^2}$

КАРТА-ПЛАН ТЕРРИТОРИИ

Сведения об уточняемых земельных участках, необходимые для исправления реестровых ошибок в сведениях о местоположении их границ

					)		
н748У	—	—	705429,40	2277851,98	Метод спутниковых геодезических измерений (определений)	0,10	$M_t = \sqrt{m_0^2 + m_1^2}$
н749У	—	—	705428,80	2277864,48	Метод спутниковых геодезических измерений (определений)	0,10	$M_t = \sqrt{m_0^2 + m_1^2}$
н750У	—	—	705410,26	2277863,39	Метод спутниковых геодезических измерений (определений)	0,10	$M_t = \sqrt{m_0^2 + m_1^2}$
н751У	—	—	705402,71	2277863,20	Метод спутниковых геодезических измерений (определений)	0,10	$M_t = \sqrt{m_0^2 + m_1^2}$
н752У	—	—	705396,90	2277862,28	Метод спутниковых геодезических измерений (определений)	0,10	$M_t = \sqrt{m_0^2 + m_1^2}$
н753У	—	—	705384,54	2277861,60	Метод спутниковых геодезических измерений (определений)	0,10	$M_t = \sqrt{m_0^2 + m_1^2}$
н754У	—	—	705384,39	2277848,76	Метод спутниковых геодезических измерений (определений)	0,10	$M_t = \sqrt{m_0^2 + m_1^2}$
н755У	—	—	705385,47	2277848,90	Метод спутниковых геодезических измерений (определений)	0,10	$M_t = \sqrt{m_0^2 + m_1^2}$

КАРТА-ПЛАН ТЕРРИТОРИИ

Сведения об уточняемых земельных участках, необходимые для исправления реестровых ошибок в сведениях о местоположении их границ

н756У	—	—	705401,97	2277850,98	Метод спутниковых геодезических измерений (определений)	0,10	$M_t = \sqrt{m_0^2 + m_1^2}$
н747У	—	—	705422,59	2277851,97	Метод спутниковых геодезических измерений (определений)	0,10	$M_t = \sqrt{m_0^2 + m_1^2}$
784	705384,77	2277850,35	—	—	—	0,10	—
789	705396,35	2277851,33	—	—	—	0,10	—
788	705429,17	2277854,12	—	—	—	0,10	—
787	705428,93	2277865,91	—	—	—	0,10	—
786	705395,70	2277863,57	—	—	—	0,10	—
785	705384,27	2277862,77	—	—	—	0,10	—

2. Сведения о частях границ уточняемого земельного участка с кадастровым номером 74:40:1003003:57

Обозначение части границ		Горизонтальное проложение (S), м	Описание прохождения части границ	Отметка о наличии земельного спора о местоположении границ земельного участка
от т.	до т.			
1	2	3	4	5
н747У	н748У	6,81	—	—
н748У	н749У	12,51	—	—
н749У	н750У	18,57	—	—
н750У	н751У	7,55	—	—
н751У	н752У	5,88	—	—
н752У	н753У	12,38	—	—
н753У	н754У	12,84	—	—
н754У	н755У	1,09	—	—
н755У	н756У	16,63	—	—
н756У	н747У	20,64	—	—

3. Характеристики уточняемого земельного участка с кадастровым номером 74:40:1003003:57

№ п/п	Наименование характеристик земельного участка	Значение характеристики
1	2	3
1	Площадь земельного участка ± величина погрешности определения площади (**Р ± ΔР**), **м²**	544±8
2	Формула, примененная для расчета предельной допустимой погрешности определения площади	$\Delta P = 3{,}5 \cdot M_t \cdot \sqrt{P_{док}} = 3{,}5 \cdot 0{,}10 \cdot \sqrt{541} = 8$

КАРТА-ПЛАН ТЕРРИТОРИИ

Сведения об уточняемых земельных участках, необходимые для исправления реестровых ошибок в сведениях о местоположении их границ

1	2	3
	земельного участка (**ΔР**), м2	
3	Иные сведения	При проведении комплексных кадастровых работ относительно земельного участка было выявлено несоответствие сведений ЕГРН фактическому местоположению. А именно, координаты земельного участка внесены в ЕГРН со смещением. Данное несоответствие квалифицируется в качестве реестровой ошибки. В рамках комплексных кадастровых работ смещение границ земельных участков было устранено

1. Сведения о характерных точках границы уточняемого земельного участка с кадастровым номером 74:40:1003003:58

Зона № —

Обозначение характерных точек границ	Существующие координаты, м		Уточненные координаты, м		Метод определения координат	Средняя квадратическая погрешность определения координат характерной точки (M_t), м	Формулы, примененные для расчета средней квадратической погрешности определения координат характерной точки (M_t), м
	X	Y	X	Y			
1	2	3	4	5	6	7	8
н603У	—	—	705593,13	2277828,81	Метод спутниковых геодезических измерений (определений)	0,10	$M_t = \sqrt{m_0^2 + m_1^2}$
н604У	—	—	705622,97	2277830,71	Метод спутниковых геодезических измерений (определений)	0,10	$M_t = \sqrt{m_0^2 + m_1^2}$
н605У	—	—	705624,82	2277831,37	Метод спутниковых геодезических измерений (определений)	0,10	$M_t = \sqrt{m_0^2 + m_1^2}$
н606У	—	—	705624,39	2277836,73	Метод спутниковых геодезических измерений	0,10	$M_t = \sqrt{m_0^2 + m_1^2}$

КАРТА-ПЛАН ТЕРРИТОРИИ

Сведения об уточняемых земельных участках, необходимые для исправления реестровых ошибок в сведениях о местоположении их границ

					(определений)		
н607У	—	—	705625,19	2277838,45	Метод спутниковых геодезических измерений (определений)	0,10	$M_t = \sqrt{m_0^2 + m_1^2}$
н602У	—	—	705624,83	2277844,23	Метод спутниковых геодезических измерений (определений)	0,10	$M_t = \sqrt{m_0^2 + m_1^2}$
н601У	—	—	705592,35	2277841,38	Метод спутниковых геодезических измерений (определений)	0,10	$M_t = \sqrt{m_0^2 + m_1^2}$
н603У	—	—	705593,13	2277828,81	Метод спутниковых геодезических измерений (определений)	0,10	$M_t = \sqrt{m_0^2 + m_1^2}$
638	705593,21	2277830,38	—	—	—	0,10	—
641	705624,47	2277832,75	—	—	—	0,10	—
640	705624,35	2277837,85	—	—	—	0,10	—
639	705625,03	2277840,23	—	—	—	0,10	—
637	705624,90	2277845,66	—	—	—	0,10	—
636	705592,84	2277843,28	—	—	—	0,10	—

2. Сведения о частях границ уточняемого земельного участка с кадастровым номером 74:40:1003003:58

Обозначение части границ		Горизонтальное проложение (S), м	Описание прохождения части границ	Отметка о наличии земельного спора о местоположении границ земельного участка
от т.	до т.			
1	2	3	4	5
н603У	н604У	29,90	—	—
н604У	н605У	1,96	—	—
н605У	н606У	5,38	—	—
н606У	н607У	1,90	—	—
н607У	н602У	5,79	—	—

КАРТА-ПЛАН ТЕРРИТОРИИ

Сведения об уточняемых земельных участках, необходимые для исправления реестровых ошибок в сведениях о местоположении их границ

н602У	н601У	32,60	—	—
н601У	н603У	12,59	—	—

3. Характеристики уточняемого земельного участка с кадастровым номером 74:40:1003003:58

№ п/п	Наименование характеристик земельного участка	Значение характеристики
1	2	3
1	Площадь земельного участка ± величина погрешности определения площади (**Р ± ΔР**), **м²**	417±7
2	Формула, примененная для расчета предельной допустимой погрешности определения площади земельного участка (**ΔР**), м2	$\Delta P = 3{,}5 \cdot M_t \cdot \sqrt{P_{док}} = 3{,}5 \cdot 0{,}10 \cdot \sqrt{409} = 7$
3	Иные сведения	При проведении комплексных кадастровых работ относительно земельного участка было выявлено несоответствие сведений ЕГРН фактическому местоположению. А именно, координаты земельного участка внесены в ЕГРН со смещением. Данное несоответствие квалифицируется в качестве реестровой ошибки. В рамках комплексных кадастровых работ смещение границ земельных участков было устранено

1. Сведения о характерных точках границы уточняемого земельного участка с кадастровым номером 74:40:1003003:59

Зона № —

Обозначение характерных точек границ	Существующие координаты, м		Уточненные координаты, м		Метод определения координат	Средняя квадратическая погрешность определения координат характерной точки (M_t), м	Формулы, примененные для расчета средней квадратической погрешности определения координат характерной точки (M_t), м
	X	Y	X	Y			
1	2	3	4	5	6	7	8
н782У	—	—	705284,87	2278369,62	Метод спутниковых геодезических измерений (определений)	0,10	$M_t = \sqrt{m_0^2 + m_1^2}$
н785У	—	—	705284,81	2278371,01	Метод спутниковых геодезических измерений (определений)	0,10	$M_t = \sqrt{m_0^2 + m_1^2}$

КАРТА-ПЛАН ТЕРРИТОРИИ

Сведения об уточняемых земельных участках, необходимые для исправления реестровых ошибок в сведениях о местоположении их границ

н786У	—	—	705284,68	2278374,96	Метод спутниковых геодезических измерений (определений)	0,10	$M_t = \sqrt{m_0^2 + m_1^2}$
н787У	—	—	705283,44	2278387,49	Метод спутниковых геодезических измерений (определений)	0,10	$M_t = \sqrt{m_0^2 + m_1^2}$
н788У	—	—	705260,32	2278386,69	Метод спутниковых геодезических измерений (определений)	0,10	$M_t = \sqrt{m_0^2 + m_1^2}$
н789У	—	—	705260,54	2278382,45	Метод спутниковых геодезических измерений (определений)	0,10	$M_t = \sqrt{m_0^2 + m_1^2}$
н790У	—	—	705261,01	2278376,89	Метод спутниковых геодезических измерений (определений)	0,10	$M_t = \sqrt{m_0^2 + m_1^2}$
н783У	—	—	705261,33	2278368,34	Метод спутниковых геодезических измерений (определений)	0,10	$M_t = \sqrt{m_0^2 + m_1^2}$
н782У	—	—	705284,87	2278369,62	Метод спутниковых геодезических измерений (определений)	0,10	$M_t = \sqrt{m_0^2 + m_1^2}$
823	705260,83	2278369,37	—	—	—	0,10	—
828	705284,59	2278370,85	—	—	—	0,10	—
827	705285,10	2278370,96	—	—	—	0,10	—
826	705283,31	2278388,63	—	—	—	0,10	—

КАРТА-ПЛАН ТЕРРИТОРИИ

Сведения об уточняемых земельных участках, необходимые для исправления реестровых ошибок в сведениях о местоположении их границ

825	705260,07	2278388,05	—	—	—	0,10	—
824	705260,39	2278383,60	—	—	—	0,10	—

2. Сведения о частях границ уточняемого земельного участка с кадастровым номером 74:40:1003003:59

Обозначение части границ		Горизонтальное проложение (S), м	Описание прохождения части границ	Отметка о наличии земельного спора о местоположении границ земельного участка
от т.	до т.			
1	2	3	4	5
н782У	н785У	1,39	—	—
н785У	н786У	3,95	—	—
н786У	н787У	12,59	—	—
н787У	н788У	23,13	—	—
н788У	н789У	4,25	—	—
н789У	н790У	5,58	—	—
н790У	н783У	8,56	—	—
н783У	н782У	23,57	—	—

3. Характеристики уточняемого земельного участка с кадастровым номером 74:40:1003003:59

№ п/п	Наименование характеристик земельного участка	Значение характеристики
1	2	3
1	Площадь земельного участка ± величина погрешности определения площади (**Р ± ΔР**), **м²**	425±7
2	Формула, примененная для расчета предельной допустимой погрешности определения площади земельного участка (**ΔР**), м2	$\Delta P = 3{,}5 \cdot M_t \cdot \sqrt{P_{док}} = 3{,}5 \cdot 0{,}10 \cdot \sqrt{433} = 7$
3	Иные сведения	При проведении комплексных кадастровых работ относительно земельного участка было выявлено несоответствие сведений ЕГРН фактическому местоположению. А именно, координаты земельного участка внесены в ЕГРН со смещением. Данное несоответствие квалифицируется в качестве реестровой ошибки. В рамках комплексных кадастровых работ смещение границ земельных участков было устранено

КАРТА-ПЛАН ТЕРРИТОРИИ

Сведения об уточняемых земельных участках, необходимые для исправления реестровых ошибок в сведениях о местоположении их границ

1. Сведения о характерных точках границы уточняемого земельного участка с кадастровым номером 74:40:1003003:61

Зона № —

Обозначение характерных точек границ	Существующие координаты, м		Уточненные координаты, м		Метод определения координат	Средняя квадратическая погрешность определения координат характерной точки (M_t), м	Формулы, примененные для расчета средней квадратической погрешности определения координат характерной точки (M_t), м
	X	Y	X	Y			
1	2	3	4	5	6	7	8
н689У	—	—	705502,69	2277903,81	Метод спутниковых геодезических измерений (определений)	0,10	$M_t = \sqrt{m_0^2 + m_1^2}$
н688У	—	—	705509,85	2277940,43	Метод спутниковых геодезических измерений (определений)	0,10	$M_t = \sqrt{m_0^2 + m_1^2}$
н693У	—	—	705492,93	2277940,31	Метод спутниковых геодезических измерений (определений)	0,10	$M_t = \sqrt{m_0^2 + m_1^2}$
н694У	—	—	705493,55	2277913,08	Метод спутниковых геодезических измерений (определений)	0,10	$M_t = \sqrt{m_0^2 + m_1^2}$
н692У	—	—	705494,54	2277897,60	Метод спутниковых геодезических измерений (определений)	0,10	$M_t = \sqrt{m_0^2 + m_1^2}$
н691У	—	—	705498,23	2277897,69	Метод спутниковых геодезических измерений	0,10	$M_t = \sqrt{m_0^2 + m_1^2}$

КАРТА-ПЛАН ТЕРРИТОРИИ

Сведения об уточняемых земельных участках, необходимые для исправления реестровых ошибок в сведениях о местоположении их границ

					(определений)		
н690У	—	—	705500,49	2277903,96	Метод спутниковых геодезических измерений (определений)	0,10	$M_t = \sqrt{m_0^2 + m_1^2}$
н689У	—	—	705502,69	2277903,81	Метод спутниковых геодезических измерений (определений)	0,10	$M_t = \sqrt{m_0^2 + m_1^2}$
708	705494,14	2277898,83	—	—	—	0,10	—
713	705497,83	2277898,92	—	—	—	0,10	—
712	705500,09	2277905,19	—	—	—	0,10	—
711	705502,29	2277905,04	—	—	—	0,10	—
710	705502,53	2277906,43	—	—	—	0,10	—
709	705509,45	2277941,66	—	—	—	0,10	—
717	705492,53	2277941,54	—	—	—	0,10	—
716	705493,60	2277906,79	—	—	—	0,10	—

2. Сведения о частях границ уточняемого земельного участка с кадастровым номером 74:40:1003003:61

Обозначение части границ		Горизонтальное проложение (S), м	Описание прохождения части границ	Отметка о наличии земельного спора о местоположении границ земельного участка
от т.	до т.			
1	2	3	4	5
н689У	н688У	37,31	—	—
н688У	н693У	16,92	—	—
н693У	н694У	27,24	—	—
н694У	н692У	15,51	—	—
н692У	н691У	3,69	—	—
н691У	н690У	6,66	—	—
н690У	н689У	2,21	—	—

3. Характеристики уточняемого земельного участка с кадастровым номером 74:40:1003003:61

№ п/п	Наименование характеристик земельного участка	Значение характеристики
1	2	3
1	Площадь земельного участка ± величина	501±8

КАРТА-ПЛАН ТЕРРИТОРИИ

Сведения об уточняемых земельных участках, необходимые для исправления реестровых ошибок в сведениях о местоположении их границ

1	2	3
	погрешности определения площади (**Р ± ΔР**), **м²**	
2	Формула, примененная для расчета предельной допустимой погрешности определения площади земельного участка (**ΔР**), м2	$\Delta P = 3{,}5 \cdot M_t \cdot \sqrt{P_{док}} = 3{,}5 \cdot 0{,}10 \cdot \sqrt{497} = 8$
3	Иные сведения	При проведении комплексных кадастровых работ относительно земельного участка было выявлено несоответствие сведений ЕГРН фактическому местоположению. А именно, координаты земельного участка внесены в ЕГРН со смещением. Данное несоответствие квалифицируется в качестве реестровой ошибки. В рамках комплексных кадастровых работ смещение границ земельных участков было устранено

1. Сведения о характерных точках границы уточняемого земельного участка с кадастровым номером 74:40:1003003:62

Зона № —

Обозначение характерных точек границ	Существующие координаты, м		Уточненные координаты, м		Метод определения координат	Средняя квадратическая погрешность определения координат характерной точки (M_t), м	Формулы, примененные для расчета средней квадратической погрешности определения координат характерной точки (M_t), м
	X	Y	X	Y			
1	2	3	4	5	6	7	8
н435У	—	—	705596,57	2277773,54	Метод спутниковых геодезических измерений (определений)	0,10	$M_t = \sqrt{m_0^2 + m_1^2}$
н432У	—	—	705596,55	2277773,79	Метод спутниковых геодезических измерений (определений)	0,10	$M_t = \sqrt{m_0^2 + m_1^2}$
н431У	—	—	705595,89	2277784,73	Метод спутниковых геодезических измерений (определений)	0,10	$M_t = \sqrt{m_0^2 + m_1^2}$

КАРТА-ПЛАН ТЕРРИТОРИИ

Сведения об уточняемых земельных участках, необходимые для исправления реестровых ошибок в сведениях о местоположении их границ

н425У	—	—	705596,26	2277786,00	Метод спутниковых геодезических измерений (определений)	0,10	$M_t = \sqrt{m_0^2 + m_1^2}$
н424У	—	—	705596,14	2277787,47	Метод спутниковых геодезических измерений (определений)	0,10	$M_t = \sqrt{m_0^2 + m_1^2}$
н442У	—	—	705593,83	2277786,35	Метод спутниковых геодезических измерений (определений)	0,10	$M_t = \sqrt{m_0^2 + m_1^2}$
н445У	—	—	705565,37	2277783,78	Метод спутниковых геодезических измерений (определений)	0,10	$M_t = \sqrt{m_0^2 + m_1^2}$
н446У	—	—	705566,41	2277771,14	Метод спутниковых геодезических измерений (определений)	0,10	$M_t = \sqrt{m_0^2 + m_1^2}$
н447У	—	—	705582,34	2277772,60	Метод спутниковых геодезических измерений (определений)	0,10	$M_t = \sqrt{m_0^2 + m_1^2}$
н435У	—	—	705596,57	2277773,54	Метод спутниковых геодезических измерений (определений)	0,10	$M_t = \sqrt{m_0^2 + m_1^2}$
446	705565,79	2277772,43	—	—	—	0,10	—
438	705596,03	2277774,61	—	—	—	0,10	—
432	705595,33	2277786,12	—	—	—	0,10	—
428	705595,67	2277787,58	—	—	—	0,10	—

КАРТА-ПЛАН ТЕРРИТОРИИ

Сведения об уточняемых земельных участках, необходимые для исправления реестровых ошибок в сведениях о местоположении их границ

443	705565,03	2277784,99	—	—	—	0,10	—

2. Сведения о частях границ уточняемого земельного участка с кадастровым номером 74:40:1003003:62

Обозначение части границ		Горизонтальное проложение (S), м	Описание прохождения части границ	Отметка о наличии земельного спора о местоположении границ земельного участка
от т.	до т.			
1	2	3	4	5
н435У	н432У	0,25	—	—
н432У	н431У	10,96	—	—
н431У	н425У	1,32	—	—
н425У	н424У	1,47	—	—
н424У	н442У	2,57	—	—
н442У	н445У	28,58	—	—
н445У	н446У	12,68	—	—
н446У	н447У	16,00	—	—
н447У	н435У	14,26	—	—

3. Характеристики уточняемого земельного участка с кадастровым номером 74:40:1003003:62

№ п/п	Наименование характеристик земельного участка	Значение характеристики
1	2	3
1	Площадь земельного участка ± величина погрешности определения площади (**Р ± ΔР**), **м²**	389±7
2	Формула, примененная для расчета предельной допустимой погрешности определения площади земельного участка (**ΔР**), м2	$\Delta P = 3{,}5 \cdot M_t \cdot \sqrt{P_{док}} = 3{,}5 \cdot 0{,}10 \cdot \sqrt{388} = 7$
3	Иные сведения	При проведении комплексных кадастровых работ относительно земельного участка было выявлено несоответствие сведений ЕГРН фактическому местоположению. А именно, координаты земельного участка внесены в ЕГРН со смещением. Данное несоответствие квалифицируется в качестве реестровой ошибки. В рамках комплексных кадастровых работ смещение границ земельных участков было устранено

КАРТА-ПЛАН ТЕРРИТОРИИ

Сведения об уточняемых земельных участках, необходимые для исправления реестровых ошибок в сведениях о местоположении их границ

1. Сведения о характерных точках границы уточняемого земельного участка с кадастровым номером 74:40:1003003:63

Зона № —

Обозначение характерных точек границ	Существующие координаты, м		Уточненные координаты, м		Метод определения координат	Средняя квадратическая погрешность определения координат характерной точки (M_t), м	Формулы, примененные для расчета средней квадратической погрешности определения координат характерной точки (M_t), м
	X	Y	X	Y			
1	2	3	4	5	6	7	8
н459У	—	—	705563,34	2277759,13	Метод спутниковых геодезических измерений (определений)	0,10	$M_t = \sqrt{m_0^2 + m_1^2}$
н460У	—	—	705563,17	2277763,98	Метод спутниковых геодезических измерений (определений)	0,10	$M_t = \sqrt{m_0^2 + m_1^2}$
н461У	—	—	705562,77	2277765,60	Метод спутниковых геодезических измерений (определений)	0,10	$M_t = \sqrt{m_0^2 + m_1^2}$
н457У	—	—	705562,26	2277771,63	Метод спутниковых геодезических измерений (определений)	0,10	$M_t = \sqrt{m_0^2 + m_1^2}$
н458У	—	—	705532,28	2277769,25	Метод спутниковых геодезических измерений (определений)	0,10	$M_t = \sqrt{m_0^2 + m_1^2}$
н462У	—	—	705532,33	2277768,60	Метод спутниковых геодезических измерений	0,10	$M_t = \sqrt{m_0^2 + m_1^2}$

КАРТА-ПЛАН ТЕРРИТОРИИ

Сведения об уточняемых земельных участках, необходимые для исправления реестровых ошибок в сведениях о местоположении их границ

					(определений)		
н463У	—	—	705533,29	2277756,84	Метод спутниковых геодезических измерений (определений)	0,10	$M_t = \sqrt{m_0^2 + m_1^2}$
н464У	—	—	705533,36	2277755,90	Метод спутниковых геодезических измерений (определений)	0,10	$M_t = \sqrt{m_0^2 + m_1^2}$
н459У	—	—	705563,34	2277759,13	Метод спутниковых геодезических измерений (определений)	0,10	$M_t = \sqrt{m_0^2 + m_1^2}$
469	705532,75	2277757,92	—	—	—	0,10	—
473	705563,10	2277760,28	—	—	—	0,10	—
472	705562,82	2277765,53	—	—	—	0,10	—
471	705562,22	2277767,04	—	—	—	0,10	—
470	705561,81	2277771,76	—	—	—	0,10	—
468	705561,93	2277772,29	—	—	—	0,10	—
467	705532,07	2277769,85	—	—	—	0,10	—

2. Сведения о частях границ уточняемого земельного участка с кадастровым номером 74:40:1003003:63

Обозначение части границ		Горизонтальное проложение (S), м	Описание прохождения части границ	Отметка о наличии земельного спора о местоположении границ земельного участка
от т.	до т.			
1	2	3	4	5
н459У	н460У	4,85	—	—
н460У	н461У	1,67	—	—
н461У	н457У	6,05	—	—
н457У	н458У	30,07	—	—
н458У	н462У	0,65	—	—
н462У	н463У	11,80	—	—
н463У	н464У	0,94	—	—
н464У	н459У	30,15	—	—

КАРТА-ПЛАН ТЕРРИТОРИИ

Сведения об уточняемых земельных участках, необходимые для исправления реестровых ошибок в сведениях о местоположении их границ

3. Характеристики уточняемого земельного участка с кадастровым номером 74:40:1003003:63

№ п/п	Наименование характеристик земельного участка	Значение характеристики
1	2	3
1	Площадь земельного участка ± величина погрешности определения площади (**Р ± ΔР**), **м²**	391±7
2	Формула, примененная для расчета предельной допустимой погрешности определения площади земельного участка (**ΔР**), м2	$\Delta P = 3{,}5 \cdot M_t \cdot \sqrt{P_{док}} = 3{,}5 \cdot 0{,}10 \cdot \sqrt{362} = 7$
3	Иные сведения	При проведении комплексных кадастровых работ относительно земельного участка было выявлено несоответствие сведений ЕГРН фактическому местоположению. А именно, координаты земельного участка внесены в ЕГРН со смещением. Данное несоответствие квалифицируется в качестве реестровой ошибки. В рамках комплексных кадастровых работ смещение границ земельных участков было устранено

1. Сведения о характерных точках границы уточняемого земельного участка с кадастровым номером 74:40:1003003:64

Зона № —

Обозначение характерных точек границ	Существующие координаты, м		Уточненные координаты, м		Метод определения координат	Средняя квадратическая погрешность определения координат характерной точки (M_t), м	Формулы, примененные для расчета средней квадратической погрешности определения координат характерной точки (M_t), м
	X	Y	X	Y			
1	2	3	4	5	6	7	8
н410У	—	—	705631,69	2277759,04	Метод спутниковых геодезических измерений (определений)	0,10	$M_t = \sqrt{m_0^2 + m_1^2}$
н411У	—	—	705658,51	2277761,00	Метод спутниковых геодезических измерений (определений)	0,10	$M_t = \sqrt{m_0^2 + m_1^2}$
н400У	—	—	705658,36	2277762,75	Метод спутниковых	0,10	$M_t = \sqrt{m_0^2 + m_1^2}$

КАРТА-ПЛАН ТЕРРИТОРИИ

Сведения об уточняемых земельных участках, необходимые для исправления реестровых ошибок в сведениях о местоположении их границ

					геодезических измерений (определений)		
н399У	—	—	705657,13	2277777,33	Метод спутниковых геодезических измерений (определений)	0,10	$M_t = \sqrt{m_0^2 + m_1^2}$
н398У	—	—	705657,01	2277787,67	Метод спутниковых геодезических измерений (определений)	0,10	$M_t = \sqrt{m_0^2 + m_1^2}$
н406У	—	—	705629,75	2277785,46	Метод спутниковых геодезических измерений (определений)	0,10	$M_t = \sqrt{m_0^2 + m_1^2}$
н410У	—	—	705631,69	2277759,04	Метод спутниковых геодезических измерений (определений)	0,10	$M_t = \sqrt{m_0^2 + m_1^2}$
414	705629,31	2277786,78	—	—	—	0,10	—
421	705631,29	2277760,19	—	—	—	0,10	—
405	705658,32	2277762,20	—	—	—	0,10	—
403	705656,35	2277788,79	—	—	—	0,10	—

2. Сведения о частях границ уточняемого земельного участка с кадастровым номером 74:40:1003003:64

Обозначение части границ		Горизонтальное проложение (S), м	Описание прохождения части границ	Отметка о наличии земельного спора о местоположении границ земельного участка
от т.	до т.			
1	2	3	4	5
н410У	н411У	26,89	—	—
н411У	н400У	1,76	—	—
н400У	н399У	14,63	—	—
н399У	н398У	10,34	—	—
н398У	н406У	27,35	—	—
н406У	н410У	26,49	—	—

КАРТА-ПЛАН ТЕРРИТОРИИ

Сведения об уточняемых земельных участках, необходимые для исправления реестровых ошибок в сведениях о местоположении их границ

3. Характеристики уточняемого земельного участка с кадастровым номером 74:40:1003003:64

№ п/п	Наименование характеристик земельного участка	Значение характеристики
1	2	3
1	Площадь земельного участка ± величина погрешности определения площади (**Р ± ΔР**), **м²**	715±9
2	Формула, примененная для расчета предельной допустимой погрешности определения площади земельного участка (**ΔР**), м2	$\Delta P = 3{,}5 \cdot M_t \cdot \sqrt{P_{док}} = 3{,}5 \cdot 0{,}10 \cdot \sqrt{723} = 9$
3	Иные сведения	При проведении комплексных кадастровых работ относительно земельного участка было выявлено несоответствие сведений ЕГРН фактическому местоположению. А именно, координаты земельного участка внесены в ЕГРН со смещением. Данное несоответствие квалифицируется в качестве реестровой ошибки. В рамках комплексных кадастровых работ смещение границ земельных участков было устранено

1. Сведения о характерных точках границы уточняемого земельного участка с кадастровым номером 74:40:1003003:65

Зона № —

Обозначение характерных точек границ	Существующие координаты, м		Уточненные координаты, м		Метод определения координат	Средняя квадратическая погрешность определения координат характерной точки (M_t), м	Формулы, примененные для расчета средней квадратической погрешности определения координат характерной точки (M_t), м
	X	Y	X	Y			
1	2	3	4	5	6	7	8
н294У	—	—	705289,02	2277827,18	Метод спутниковых геодезических измерений (определений)	0,10	$M_t = \sqrt{m_0^2 + m_1^2}$
н295У	—	—	705343,40	2277828,18	Метод спутниковых геодезических измерений (определений)	0,10	$M_t = \sqrt{m_0^2 + m_1^2}$
н296У	—	—	705345,88	2277828,20	Метод спутниковых	0,10	$M_t = \sqrt{m_0^2 + m_1^2}$

КАРТА-ПЛАН ТЕРРИТОРИИ

Сведения об уточняемых земельных участках, необходимые для исправления реестровых ошибок в сведениях о местоположении их границ

					геодезических измерений (определений)		
н297У	—	—	705345,95	2277836,38	Метод спутниковых геодезических измерений (определений)	0,10	$M_t = \sqrt{m_0^2 + m_1^2}$
н298У	—	—	705322,55	2277835,80	Метод спутниковых геодезических измерений (определений)	0,10	$M_t = \sqrt{m_0^2 + m_1^2}$
н299У	—	—	705289,26	2277835,71	Метод спутниковых геодезических измерений (определений)	0,10	$M_t = \sqrt{m_0^2 + m_1^2}$
н300У	—	—	705275,39	2277836,58	Метод спутниковых геодезических измерений (определений)	0,10	$M_t = \sqrt{m_0^2 + m_1^2}$
н301У	—	—	705273,39	2277828,23	Метод спутниковых геодезических измерений (определений)	0,10	$M_t = \sqrt{m_0^2 + m_1^2}$
н302У	—	—	705279,74	2277827,80	Метод спутниковых геодезических измерений (определений)	0,10	$M_t = \sqrt{m_0^2 + m_1^2}$
н294У	—	—	705289,02	2277827,18	Метод спутниковых геодезических измерений (определений)	0,10	$M_t = \sqrt{m_0^2 + m_1^2}$
291	705273,20	2277829,44	—	—	—	0,10	—
297	705283,33	2277828,47	—	—	—	0,10	—

КАРТА-ПЛАН ТЕРРИТОРИИ

Сведения об уточняемых земельных участках, необходимые для исправления реестровых ошибок в сведениях о местоположении их границ

296	705286,93	2277828,11	—	—	—	0,10	—
295	705345,56	2277829,20	—	—	—	0,10	—
294	705345,63	2277837,71	—	—	—	0,10	—
293	705289,25	2277836,75	—	—	—	0,10	—
292	705275,05	2277837,43	—	—	—	0,10	—

2. Сведения о частях границ уточняемого земельного участка с кадастровым номером 74:40:1003003:65

Обозначение части границ		Горизонтальное проложение (S), м	Описание прохождения части границ	Отметка о наличии земельного спора о местоположении границ земельного участка
от т.	до т.			
1	2	3	4	5
н294У	н295У	54,39	—	—
н295У	н296У	2,48	—	—
н296У	н297У	8,18	—	—
н297У	н298У	23,41	—	—
н298У	н299У	33,29	—	—
н299У	н300У	13,90	—	—
н300У	н301У	8,59	—	—
н301У	н302У	6,36	—	—
н302У	н294У	9,30	—	—

3. Характеристики уточняемого земельного участка с кадастровым номером 74:40:1003003:65

№ п/п	Наименование характеристик земельного участка	Значение характеристики
1	2	3
1	Площадь земельного участка ± величина погрешности определения площади (**Р ± ΔР**), **м²**	591±9
2	Формула, примененная для расчета предельной допустимой погрешности определения площади земельного участка (**ΔР**), м2	$\Delta P = 3{,}5 \cdot M_t \cdot \sqrt{P_{док}} = 3{,}5 \cdot 0{,}10 \cdot \sqrt{610} = 9$
3	Иные сведения	При проведении комплексных кадастровых работ относительно земельного участка было выявлено несоответствие сведений ЕГРН фактическому местоположению. А именно, координаты земельного участка внесены в ЕГРН со смещением. Данное несоответствие квалифицируется в качестве реестровой ошибки. В рамках комплексных кадастровых работ смещение границ земельных участков было устранено

КАРТА-ПЛАН ТЕРРИТОРИИ

Сведения об уточняемых земельных участках, необходимые для исправления реестровых ошибок в сведениях о местоположении их границ

1. Сведения о характерных точках границы уточняемого земельного участка с кадастровым номером 74:40:1003003:66

Зона № —

Обозначение характерных точек границ	Существующие координаты, м		Уточненные координаты, м		Метод определения координат	Средняя квадратическая погрешность определения координат характерной точки (M_t), м	Формулы, примененные для расчета средней квадратической погрешности определения координат характерной точки (M_t), м
	X	Y	X	Y			
1	2	3	4	5	6	7	8
н639У	—	—	705556,90	2277861,99	Метод спутниковых геодезических измерений (определений)	0,10	$M_t = \sqrt{m_0^2 + m_1^2}$
н640У	—	—	705556,63	2277870,27	Метод спутниковых геодезических измерений (определений)	0,10	$M_t = \sqrt{m_0^2 + m_1^2}$
н641У	—	—	705552,74	2277878,45	Метод спутниковых геодезических измерений (определений)	0,10	$M_t = \sqrt{m_0^2 + m_1^2}$
н642У	—	—	705552,38	2277884,07	Метод спутниковых геодезических измерений (определений)	0,10	$M_t = \sqrt{m_0^2 + m_1^2}$
н680У	—	—	705546,56	2277887,76	Метод спутниковых геодезических измерений (определений)	0,10	$M_t = \sqrt{m_0^2 + m_1^2}$
н685У	—	—	705525,90	2277888,84	Метод спутниковых геодезических измерений	0,10	$M_t = \sqrt{m_0^2 + m_1^2}$

КАРТА-ПЛАН ТЕРРИТОРИИ

Сведения об уточняемых земельных участках, необходимые для исправления реестровых ошибок в сведениях о местоположении их границ

					(определений)		
н645У	—	—	705525,96	2277871,74	Метод спутниковых геодезических измерений (определений)	0,10	$M_t = \sqrt{m_0^2 + m_1^2}$
н646У	—	—	705526,27	2277860,04	Метод спутниковых геодезических измерений (определений)	0,10	$M_t = \sqrt{m_0^2 + m_1^2}$
н639У	—	—	705556,90	2277861,99	Метод спутниковых геодезических измерений (определений)	0,10	$M_t = \sqrt{m_0^2 + m_1^2}$
676	705556,38	2277863,31	—	—	—	0,10	—
677	705555,70	2277874,02	—	—	—	0,10	—
678	705551,98	2277885,30	—	—	—	0,10	—
679	705546,02	2277888,94	—	—	—	0,10	—
680	705537,02	2277889,54	—	—	—	0,10	—
681	705525,48	2277890,67	—	—	—	0,10	—
682	705525,95	2277875,98	—	—	—	0,10	—
683	705526,03	2277873,43	—	—	—	0,10	—
684	705526,41	2277861,28	—	—	—	0,10	—

2. Сведения о частях границ уточняемого земельного участка с кадастровым номером 74:40:1003003:66

Обозначение части границ		Горизонтальное проложение (S), м	Описание прохождения части границ	Отметка о наличии земельного спора о местоположении границ земельного участка
от т.	до т.			
1	2	3	4	5
н639У	н640У	8,28	—	—
н640У	н641У	9,06	—	—
н641У	н642У	5,63	—	—
н642У	н680У	6,89	—	—
н680У	н685У	20,69	—	—

КАРТА-ПЛАН ТЕРРИТОРИИ

Сведения об уточняемых земельных участках, необходимые для исправления реестровых ошибок в сведениях о местоположении их границ

н685У	н645У	17,10	—	—
н645У	н646У	11,70	—	—
н646У	н639У	30,69	—	—

3. Характеристики уточняемого земельного участка с кадастровым номером 74:40:1003003:66

№ п/п	Наименование характеристик земельного участка	Значение характеристики
1	2	3
1	Площадь земельного участка ± величина погрешности определения площади (**Р ± ΔР**), **м²**	767±10
2	Формула, примененная для расчета предельной допустимой погрешности определения площади земельного участка (**ΔР**), м2	$\Delta P = 3{,}5 \cdot M_t \cdot \sqrt{P_{док}} = 3{,}5 \cdot 0{,}10 \cdot \sqrt{768} = 10$
3	Иные сведения	При проведении комплексных кадастровых работ относительно земельного участка было выявлено несоответствие сведений ЕГРН фактическому местоположению. А именно, координаты земельного участка внесены в ЕГРН со смещением. Данное несоответствие квалифицируется в качестве реестровой ошибки. В рамках комплексных кадастровых работ смещение границ земельных участков было устранено

1. Сведения о характерных точках границы уточняемого земельного участка с кадастровым номером 74:40:1003003:67

Зона № —

Обозначение характерных точек границ	Существующие координаты, м		Уточненные координаты, м		Метод определения координат	Средняя квадратическая погрешность определения координат характерной точки (M_t), м	Формулы, примененные для расчета средней квадратической погрешности определения координат характерной точки (M_t), м
	X	Y	X	Y			
1	2	3	4	5	6	7	8
н434У	—	—	705596,84	2277761,26	Метод спутниковых геодезических измерений (определений)	0,10	$M_t = \sqrt{m_0^2 + m_1^2}$
н435У	—	—	705596,57	2277773,54	Метод спутниковых геодезических измерений (определений	0,10	$M_t = \sqrt{m_0^2 + m_1^2}$

КАРТА-ПЛАН ТЕРРИТОРИИ

Сведения об уточняемых земельных участках, необходимые для исправления реестровых ошибок в сведениях о местоположении их границ

					)		
н447У	—	—	705582,34	2277772,60	Метод спутниковых геодезических измерений (определений)	0,10	$M_t = \sqrt{m_0^2 + m_1^2}$
н446У	—	—	705566,41	2277771,14	Метод спутниковых геодезических измерений (определений)	0,10	$M_t = \sqrt{m_0^2 + m_1^2}$
н448У	—	—	705567,66	2277758,43	Метод спутниковых геодезических измерений (определений)	0,10	$M_t = \sqrt{m_0^2 + m_1^2}$
н434У	—	—	705596,84	2277761,26	Метод спутниковых геодезических измерений (определений)	0,10	$M_t = \sqrt{m_0^2 + m_1^2}$
446	705565,79	2277772,43	—	—	—	0,10	—
448	705567,08	2277759,79	—	—	—	0,10	—
447	705596,29	2277762,77	—	—	—	0,10	—
438	705596,03	2277774,61	—	—	—	0,10	—

2. Сведения о частях границ уточняемого земельного участка с кадастровым номером 74:40:1003003:67

Обозначение части границ		Горизонтальное проложение (S), м	Описание прохождения части границ	Отметка о наличии земельного спора о местоположении границ земельного участка
от т.	до т.			
1	2	3	4	5
н434У	н435У	12,28	—	—
н435У	н447У	14,26	—	—
н447У	н446У	16,00	—	—
н446У	н448У	12,77	—	—
н448У	н434У	29,32	—	—

3. Характеристики уточняемого земельного участка с кадастровым номером 74:40:1003003:67

№ п/п	Наименование характеристик земельного участка	Значение характеристики
1	2	3

КАРТА-ПЛАН ТЕРРИТОРИИ

Сведения об уточняемых земельных участках, необходимые для исправления реестровых ошибок в сведениях о местоположении их границ

1	2	3
1	Площадь земельного участка ± величина погрешности определения площади (**Р ± ΔР**), **м²**	376±7
2	Формула, примененная для расчета предельной допустимой погрешности определения площади земельного участка (**ΔР**), м2	$\Delta P = 3{,}5 \cdot M_t \cdot \sqrt{P_{док}} = 3{,}5 \cdot 0{,}10 \cdot \sqrt{366} = 7$
3	Иные сведения	При проведении комплексных кадастровых работ относительно земельного участка было выявлено несоответствие сведений ЕГРН фактическому местоположению. А именно, координаты земельного участка внесены в ЕГРН со смещением. Данное несоответствие квалифицируется в качестве реестровой ошибки. В рамках комплексных кадастровых работ смещение границ земельных участков было устранено

1. Сведения о характерных точках границы уточняемого земельного участка с кадастровым номером 74:40:1003003:69

Зона № —

Обозначение характерных точек границ	Существующие координаты, м		Уточненные координаты, м		Метод определения координат	Средняя квадратическая погрешность определения координат характерной точки (M_t), м	Формулы, примененные для расчета средней квадратической погрешности определения координат характерной точки (M_t), м
	X	Y	X	Y			
1	2	3	4	5	6	7	8
н982У	—	—	705117,93	2278470,26	Метод спутниковых геодезических измерений (определений)	0,10	$M_t = \sqrt{m_0^2 + m_1^2}$
н983У	—	—	705128,02	2278470,56	Метод спутниковых геодезических измерений (определений)	0,10	$M_t = \sqrt{m_0^2 + m_1^2}$
н959У	—	—	705143,34	2278471,92	Метод спутниковых геодезических измерений (определений)	0,10	$M_t = \sqrt{m_0^2 + m_1^2}$

КАРТА-ПЛАН ТЕРРИТОРИИ

Сведения об уточняемых земельных участках, необходимые для исправления реестровых ошибок в сведениях о местоположении их границ

н963У	—	—	705142,26	2278487,96	Метод спутниковых геодезических измерений (определений)	0,10	$M_t = \sqrt{m_0^2 + m_1^2}$
н981У	—	—	705117,41	2278486,95	Метод спутниковых геодезических измерений (определений)	0,10	$M_t = \sqrt{m_0^2 + m_1^2}$
н982У	—	—	705117,93	2278470,26	Метод спутниковых геодезических измерений (определений)	0,10	$M_t = \sqrt{m_0^2 + m_1^2}$
1028	705117,86	2278471,37	—	—	—	0,10	—
994	705142,80	2278473,13	—	—	—	0,10	—
996	705141,89	2278489,12	—	—	—	0,10	—
1025	705117,31	2278487,96	—	—	—	0,10	—

2. Сведения о частях границ уточняемого земельного участка с кадастровым номером 74:40:1003003:69

Обозначение части границ		Горизонтальное проложение (S), м	Описание прохождения части границ	Отметка о наличии земельного спора о местоположении границ земельного участка
от т.	до т.			
1	2	3	4	5
н982У	н983У	10,09	—	—
н983У	н959У	15,38	—	—
н959У	н963У	16,08	—	—
н963У	н981У	24,87	—	—
н981У	н982У	16,70	—	—

3. Характеристики уточняемого земельного участка с кадастровым номером 74:40:1003003:69

№ п/п	Наименование характеристик земельного участка	Значение характеристики
1	2	3
1	Площадь земельного участка ± величина погрешности определения площади (**P ± ΔP**), **м²**	417±7
2	Формула, примененная для расчета предельной допустимой погрешности определения площади земельного участка (**ΔP**), м2	$\Delta P = 3{,}5 \cdot M_t \cdot \sqrt{P_{док}} = 3{,}5 \cdot 0{,}10 \cdot \sqrt{405} = 7$
3	Иные сведения	При проведении комплексных кадастровых работ относительно земельного участка было

КАРТА-ПЛАН ТЕРРИТОРИИ

Сведения об уточняемых земельных участках, необходимые для исправления реестровых ошибок в сведениях о местоположении их границ

1	2	3
		выявлено несоответствие сведений ЕГРН фактическому местоположению. А именно, координаты земельного участка внесены в ЕГРН со смещением. Данное несоответствие квалифицируется в качестве реестровой ошибки. В рамках комплексных кадастровых работ смещение границ земельных участков было устранено

1. Сведения о характерных точках границы уточняемого земельного участка с кадастровым номером 74:40:1003003:70

Зона № —

Обозначение характерных точек границ	Существующие координаты, м		Уточненные координаты, м		Метод определения координат	Средняя квадратическая погрешность определения координат характерной точки (M_t), м	Формулы, примененные для расчета средней квадратической погрешности определения координат характерной точки (M_t), м
	X	Y	X	Y			
1	2	3	4	5	6	7	8
н962У	—	—	705167,41	2278489,19	Метод спутниковых геодезических измерений (определений)	0,10	$M_t = \sqrt{m_0^2 + m_1^2}$
н964У	—	—	705166,71	2278504,25	Метод спутниковых геодезических измерений (определений)	0,10	$M_t = \sqrt{m_0^2 + m_1^2}$
н965У	—	—	705140,96	2278504,01	Метод спутниковых геодезических измерений (определений)	0,10	$M_t = \sqrt{m_0^2 + m_1^2}$
н966У	—	—	705141,29	2278495,18	Метод спутниковых геодезических измерений (определений)	0,10	$M_t = \sqrt{m_0^2 + m_1^2}$

КАРТА-ПЛАН ТЕРРИТОРИИ

Сведения об уточняемых земельных участках, необходимые для исправления реестровых ошибок в сведениях о местоположении их границ

н963У	—	—	705142,26	2278487,96	Метод спутниковых геодезических измерений (определений)	0,10	$M_t = \sqrt{m_0^2 + m_1^2}$
н962У	—	—	705167,41	2278489,19	Метод спутниковых геодезических измерений (определений)	0,10	$M_t = \sqrt{m_0^2 + m_1^2}$
996	705141,89	2278489,12	—	—	—	0,10	—
997	705167,12	2278490,10	—	—	—	0,10	—
1001	705166,01	2278505,48	—	—	—	0,10	—
1000	705140,85	2278505,20	—	—	—	0,10	—

2. Сведения о частях границ уточняемого земельного участка с кадастровым номером 74:40:1003003:70

Обозначение части границ		Горизонтальное проложение (S), м	Описание прохождения части границ	Отметка о наличии земельного спора о местоположении границ земельного участка
от т.	до т.			
1	2	3	4	5
н962У	н964У	15,08	—	—
н964У	н965У	25,75	—	—
н965У	н966У	8,84	—	—
н966У	н963У	7,28	—	—
н963У	н962У	25,18	—	—

3. Характеристики уточняемого земельного участка с кадастровым номером 74:40:1003003:70

№ п/п	Наименование характеристик земельного участка	Значение характеристики
1	2	3
1	Площадь земельного участка ± величина погрешности определения площади (**Р ± ΔР**), **м²**	400±7
2	Формула, примененная для расчета предельной допустимой погрешности определения площади земельного участка (**ΔР**), м2	$\Delta P = 3{,}5 \cdot M_t \cdot \sqrt{P_{док}} = 3{,}5 \cdot 0{,}10 \cdot \sqrt{397} = 7$
3	Иные сведения	При проведении комплексных кадастровых работ относительно земельного участка было выявлено несоответствие сведений ЕГРН фактическому местоположению. А именно, координаты земельного участка внесены в ЕГРН со смещением. Данное несоответствие квалифицируется в качестве реестровой ошибки. В рамках комплексных кадастровых

КАРТА-ПЛАН ТЕРРИТОРИИ

Сведения об уточняемых земельных участках, необходимые для исправления реестровых ошибок в сведениях о местоположении их границ

1	2	3
		работ смещение границ земельных участков было устранено

1. Сведения о характерных точках границы уточняемого земельного участка с кадастровым номером 74:40:1003003:71

Зона № —

Обозначение характерных точек границ	Существующие координаты, м		Уточненные координаты, м		Метод определения координат	Средняя квадратическая погрешность определения координат характерной точки (M_t), м	Формулы, примененные для расчета средней квадратической погрешности определения координат характерной точки (M_t), м
	X	Y	X	Y			
1	2	3	4	5	6	7	8
н647У	—	—	705559,67	2277825,62	Метод спутниковых геодезических измерений (определений)	0,10	$M_t = \sqrt{m_0^2 + m_1^2}$
н648У	—	—	705559,67	2277826,39	Метод спутниковых геодезических измерений (определений)	0,10	$M_t = \sqrt{m_0^2 + m_1^2}$
н649У	—	—	705558,45	2277835,17	Метод спутниковых геодезических измерений (определений)	0,10	$M_t = \sqrt{m_0^2 + m_1^2}$
н650У	—	—	705559,00	2277838,53	Метод спутниковых геодезических измерений (определений)	0,10	$M_t = \sqrt{m_0^2 + m_1^2}$
н651У	—	—	705528,11	2277836,03	Метод спутниковых геодезических измерений (определений)	0,10	$M_t = \sqrt{m_0^2 + m_1^2}$

КАРТА-ПЛАН ТЕРРИТОРИИ

Сведения об уточняемых земельных участках, необходимые для исправления реестровых ошибок в сведениях о местоположении их границ

н652У	—	—	705529,29	2277823,42	Метод спутниковых геодезических измерений (определений)	0,10	$M_t = \sqrt{m_0^2 + m_1^2}$
н653У	—	—	705530,34	2277823,48	Метод спутниковых геодезических измерений (определений)	0,10	$M_t = \sqrt{m_0^2 + m_1^2}$
н654У	—	—	705535,43	2277824,08	Метод спутниковых геодезических измерений (определений)	0,10	$M_t = \sqrt{m_0^2 + m_1^2}$
н655У	—	—	705549,47	2277825,28	Метод спутниковых геодезических измерений (определений)	0,10	$M_t = \sqrt{m_0^2 + m_1^2}$
н647У	—	—	705559,67	2277825,62	Метод спутниковых геодезических измерений (определений)	0,10	$M_t = \sqrt{m_0^2 + m_1^2}$
685	705529,17	2277824,74	—	—	—	0,10	—
690	705559,21	2277827,38	—	—	—	0,10	—
689	705558,73	2277832,72	—	—	—	0,10	—
688	705558,40	2277836,48	—	—	—	0,10	—
687	705558,55	2277839,82	—	—	—	0,10	—
686	705528,43	2277836,90	—	—	—	0,10	—

2. Сведения о частях границ уточняемого земельного участка с кадастровым номером 74:40:1003003:71

Обозначение части границ		Горизонтальное проложение (S), м	Описание прохождения части границ	Отметка о наличии земельного спора о местоположении границ земельного участка
от т.	до т.			
1	2	3	4	5
н647У	н648У	0,77	—	—

КАРТА-ПЛАН ТЕРРИТОРИИ

Сведения об уточняемых земельных участках, необходимые для исправления реестровых ошибок в сведениях о местоположении их границ

н648У	н649У	8,86	—	—
н649У	н650У	3,40	—	—
н650У	н651У	30,99	—	—
н651У	н652У	12,67	—	—
н652У	н653У	1,05	—	—
н653У	н654У	5,13	—	—
н654У	н655У	14,09	—	—
н655У	н647У	10,21	—	—

3. Характеристики уточняемого земельного участка с кадастровым номером 74:40:1003003:71

№ п/п	Наименование характеристик земельного участка	Значение характеристики
1	2	3
1	Площадь земельного участка ± величина погрешности определения площади (**Р ± ΔР**), **м²**	382±7
2	Формула, примененная для расчета предельной допустимой погрешности определения площади земельного участка (**ΔР**), м2	$\Delta P = 3{,}5 \cdot M_t \cdot \sqrt{P_{док}} = 3{,}5 \cdot 0{,}10 \cdot \sqrt{370} = 7$
3	Иные сведения	При проведении комплексных кадастровых работ относительно земельного участка было выявлено несоответствие сведений ЕГРН фактическому местоположению. А именно, координаты земельного участка внесены в ЕГРН со смещением. Данное несоответствие квалифицируется в качестве реестровой ошибки. В рамках комплексных кадастровых работ смещение границ земельных участков было устранено

1. Сведения о характерных точках границы уточняемого земельного участка с кадастровым номером 74:40:1003003:72

Зона № —

Обозначение характерных точек границ	Существующие координаты, м		Уточненные координаты, м		Метод определения координат	Средняя квадратическая погрешность определения координат характерной точки (M_t), м	Формулы, примененные для расчета средней квадратической погрешности определения координат характерной точки (M_t), м
	X	Y	X	Y			
1	2	3	4	5	6	7	8
н708У	—	—	705495,82	2277795,82	Метод спутниковых геодезических измерений (определений)	0,10	$M_t = \sqrt{m_0^2 + m_1^2}$

КАРТА-ПЛАН ТЕРРИТОРИИ

Сведения об уточняемых земельных участках, необходимые для исправления реестровых ошибок в сведениях о местоположении их границ

н709У	—	—	705496,79	2277797,29	Метод спутниковых геодезических измерений (определений)	0,10	$M_t = \sqrt{m_0^2 + m_1^2}$
н703У	—	—	705495,94	2277809,26	Метод спутниковых геодезических измерений (определений)	0,10	$M_t = \sqrt{m_0^2 + m_1^2}$
н707У	—	—	705484,81	2277808,12	Метод спутниковых геодезических измерений (определений)	0,10	$M_t = \sqrt{m_0^2 + m_1^2}$
н706У	—	—	705466,61	2277806,85	Метод спутниковых геодезических измерений (определений)	0,10	$M_t = \sqrt{m_0^2 + m_1^2}$
н710У	—	—	705467,21	2277793,47	Метод спутниковых геодезических измерений (определений)	0,10	$M_t = \sqrt{m_0^2 + m_1^2}$
н708У	—	—	705495,82	2277795,82	Метод спутниковых геодезических измерений (определений)	0,10	$M_t = \sqrt{m_0^2 + m_1^2}$
735	705466,72	2277794,72	—	—	—	0,10	—
737	705495,43	2277796,88	—	—	—	0,10	—
736	705496,40	2277798,43	—	—	—	0,10	—
730	705495,73	2277809,98	—	—	—	0,10	—
729	705471,02	2277807,87	—	—	—	0,10	—
728	705467,16	2277808,01	—	—	—	0,10	—
727	705466,21	2277807,97	—	—	—	0,10	—

КАРТА-ПЛАН ТЕРРИТОРИИ

Сведения об уточняемых земельных участках, необходимые для исправления реестровых ошибок в сведениях о местоположении их границ

2. Сведения о частях границ уточняемого земельного участка с кадастровым номером 74:40:1003003:72

Обозначение части границ		Горизонтальное проложение (S), м	Описание прохождения части границ	Отметка о наличии земельного спора о местоположении границ земельного участка
от т.	до т.			
1	2	3	4	5
н708У	н709У	1,76	—	—
н709У	н703У	12,00	—	—
н703У	н707У	11,19	—	—
н707У	н706У	18,24	—	—
н706У	н710У	13,39	—	—
н710У	н708У	28,71	—	—

3. Характеристики уточняемого земельного участка с кадастровым номером 74:40:1003003:72

№ п/п	Наименование характеристик земельного участка	Значение характеристики
1	2	3
1	Площадь земельного участка ± величина погрешности определения площади (**Р ± ΔР**), **м²**	392±7
2	Формула, примененная для расчета предельной допустимой погрешности определения площади земельного участка (**ΔР**), м2	$\Delta P = 3{,}5 \cdot M_t \cdot \sqrt{P_{док}} = 3{,}5 \cdot 0{,}10 \cdot \sqrt{384} = 7$
3	Иные сведения	При проведении комплексных кадастровых работ относительно земельного участка было выявлено несоответствие сведений ЕГРН фактическому местоположению. А именно, координаты земельного участка внесены в ЕГРН со смещением. Данное несоответствие квалифицируется в качестве реестровой ошибки. В рамках комплексных кадастровых работ смещение границ земельных участков было устранено

1. Сведения о характерных точках границы уточняемого земельного участка с кадастровым номером 74:40:1003003:73

Зона № —

Обозначение характерных точек границ	Существующие координаты, м		Уточненные координаты, м		Метод определения координат	Средняя квадратическая погрешность определения координат характерной точки (M_t), м	Формулы, примененные для расчета средней квадратической погрешности определения координат характерной точки (M_t), м
	X	Y	X	Y			
1	2	3	4	5	6	7	8

КАРТА-ПЛАН ТЕРРИТОРИИ

Сведения об уточняемых земельных участках, необходимые для исправления реестровых ошибок в сведениях о местоположении их границ

н963У	—	—	705142,26	2278487,96	Метод спутниковых геодезических измерений (определений)	0,10	$M_t = \sqrt{m_0^2 + m_1^2}$
н966У	—	—	705141,29	2278495,18	Метод спутниковых геодезических измерений (определений)	0,10	$M_t = \sqrt{m_0^2 + m_1^2}$
н965У	—	—	705140,96	2278504,01	Метод спутниковых геодезических измерений (определений)	0,10	$M_t = \sqrt{m_0^2 + m_1^2}$
н971У	—	—	705140,29	2278520,60	Метод спутниковых геодезических измерений (определений)	0,10	$M_t = \sqrt{m_0^2 + m_1^2}$
н978У	—	—	705122,05	2278520,74	Метод спутниковых геодезических измерений (определений)	0,10	$M_t = \sqrt{m_0^2 + m_1^2}$
н979У	—	—	705121,01	2278521,21	Метод спутниковых геодезических измерений (определений)	0,10	$M_t = \sqrt{m_0^2 + m_1^2}$
н980У	—	—	705115,60	2278513,44	Метод спутниковых геодезических измерений (определений)	0,10	$M_t = \sqrt{m_0^2 + m_1^2}$
н981У	—	—	705117,41	2278486,95	Метод спутниковых геодезических измерений (определений)	0,10	$M_t = \sqrt{m_0^2 + m_1^2}$
н963У	—	—	705142,26	2278487,96	Метод спутниковых	0,10	$M_t = \sqrt{m_0^2 + m_1^2}$

КАРТА-ПЛАН ТЕРРИТОРИИ

Сведения об уточняемых земельных участках, необходимые для исправления реестровых ошибок в сведениях о местоположении их границ

					геодезических измерений (определений)		
996	705141,89	2278489,12	—	—	—	0,10	—
1000	705140,85	2278505,20	—	—	—	0,10	—
1012	705140,18	2278521,69	—	—	—	0,10	—
1011	705122,61	2278521,76	—	—	—	0,10	—
1010	705121,23	2278522,34	—	—	—	0,10	—
1027	705115,22	2278514,60	—	—	—	0,10	—
1026	705116,11	2278503,26	—	—	—	0,10	—
1025	705117,31	2278487,96	—	—	—	0,10	—

2. Сведения о частях границ уточняемого земельного участка с кадастровым номером 74:40:1003003:73

Обозначение части границ		Горизонтальное проложение (S), м	Описание прохождения части границ	Отметка о наличии земельного спора о местоположении границ земельного участка
от т.	до т.			
1	2	3	4	5
н963У	н966У	7,28	—	—
н966У	н965У	8,84	—	—
н965У	н971У	16,60	—	—
н971У	н978У	18,24	—	—
н978У	н979У	1,14	—	—
н979У	н980У	9,47	—	—
н980У	н981У	26,55	—	—
н981У	н963У	24,87	—	—

3. Характеристики уточняемого земельного участка с кадастровым номером 74:40:1003003:73

№ п/п	Наименование характеристик земельного участка	Значение характеристики
1	2	3
1	Площадь земельного участка ± величина погрешности определения площади (**Р ± ΔР**), **м²**	804±10
2	Формула, примененная для расчета предельной допустимой погрешности определения площади земельного участка (**ΔР**), м2	$\Delta P = 3{,}5 \cdot M_t \cdot \sqrt{P_{док}} = 3{,}5 \cdot 0{,}10 \cdot \sqrt{809} = 10$
3	Иные сведения	При проведении комплексных кадастровых работ относительно земельного участка было выявлено несоответствие сведений ЕГРН фактическому местоположению. А именно, координаты земельного участка внесены в

КАРТА-ПЛАН ТЕРРИТОРИИ

Сведения об уточняемых земельных участках, необходимые для исправления реестровых ошибок в сведениях о местоположении их границ

1	2	3
		ЕГРН со смещением. Данное несоответствие квалифицируется в качестве реестровой ошибки. В рамках комплексных кадастровых работ смещение границ земельных участков было устранено

1. Сведения о характерных точках границы уточняемого земельного участка с кадастровым номером 74:40:1003003:74

Зона № —

Обозначение характерных точек границ	Существующие координаты, м		Уточненные координаты, м		Метод определения координат	Средняя квадратическая погрешность определения координат характерной точки (M_t), м	Формулы, примененные для расчета средней квадратической погрешности определения координат характерной точки (M_t), м
	X	Y	X	Y			
1	2	3	4	5	6	7	8
н953У	—	—	705144,12	2278455,89	Метод спутниковых геодезических измерений (определений)	0,10	$M_t = \sqrt{m_0^2 + m_1^2}$
н959У	—	—	705143,34	2278471,92	Метод спутниковых геодезических измерений (определений)	0,10	$M_t = \sqrt{m_0^2 + m_1^2}$
н983У	—	—	705128,02	2278470,56	Метод спутниковых геодезических измерений (определений)	0,10	$M_t = \sqrt{m_0^2 + m_1^2}$
н982У	—	—	705117,93	2278470,26	Метод спутниковых геодезических измерений (определений)	0,10	$M_t = \sqrt{m_0^2 + m_1^2}$
н984У	—	—	705118,42	2278465,19	Метод спутниковых геодезических измерений	0,10	$M_t = \sqrt{m_0^2 + m_1^2}$

КАРТА-ПЛАН ТЕРРИТОРИИ

Сведения об уточняемых земельных участках, необходимые для исправления реестровых ошибок в сведениях о местоположении их границ

					(определений)		
н985У	—	—	705119,06	2278455,25	Метод спутниковых геодезических измерений (определений)	0,10	$M_t = \sqrt{m_0^2 + m_1^2}$
н953У	—	—	705144,12	2278455,89	Метод спутниковых геодезических измерений (определений)	0,10	$M_t = \sqrt{m_0^2 + m_1^2}$
1029	705143,86	2278457,13	—	—	—	0,10	—
994	705142,80	2278473,13	—	—	—	0,10	—
1028	705117,86	2278471,37	—	—	—	0,10	—
1030	705119,05	2278456,25	—	—	—	0,10	—

2. Сведения о частях границ уточняемого земельного участка с кадастровым номером 74:40:1003003:74

Обозначение части границ		Горизонтальное проложение (S), м	Описание прохождения части границ	Отметка о наличии земельного спора о местоположении границ земельного участка
от т.	до т.			
1	2	3	4	5
н953У	н959У	16,05	—	—
н959У	н983У	15,38	—	—
н983У	н982У	10,09	—	—
н982У	н984У	5,09	—	—
н984У	н985У	9,96	—	—
н985У	н953У	25,07	—	—

3. Характеристики уточняемого земельного участка с кадастровым номером 74:40:1003003:74

№ п/п	Наименование характеристик земельного участка	Значение характеристики
1	2	3
1	Площадь земельного участка ± величина погрешности определения площади (**Р ± ΔР**), **м²**	387±7
2	Формула, примененная для расчета предельной допустимой погрешности определения площади земельного участка (**ΔР**), м2	$\Delta P = 3{,}5 \cdot M_t \cdot \sqrt{P_{док}} = 3{,}5 \cdot 0{,}10 \cdot \sqrt{389} = 7$
3	Иные сведения	При проведении комплексных кадастровых работ относительно земельного участка было выявлено несоответствие сведений ЕГРН фактическому местоположению. А именно, координаты земельного участка внесены в

КАРТА-ПЛАН ТЕРРИТОРИИ

Сведения об уточняемых земельных участках, необходимые для исправления реестровых ошибок в сведениях о местоположении их границ

1	2	3
		ЕГРН со смещением. Данное несоответствие квалифицируется в качестве реестровой ошибки. В рамках комплексных кадастровых работ смещение границ земельных участков было устранено

1. Сведения о характерных точках границы уточняемого земельного участка с кадастровым номером 74:40:1003003:75

Зона № —

Обозначение характерных точек границ	Существующие координаты, м		Уточненные координаты, м		Метод определения координат	Средняя квадратическая погрешность определения координат характерной точки (M_t), м	Формулы, примененные для расчета средней квадратической погрешности определения координат характерной точки (M_t), м
	X	Y	X	Y			
1	2	3	4	5	6	7	8
н553У	—	—	705427,92	2277666,17	Метод спутниковых геодезических измерений (определений)	0,10	$M_t = \sqrt{m_0^2 + m_1^2}$
н554У	—	—	705439,89	2277677,70	Метод спутниковых геодезических измерений (определений)	0,10	$M_t = \sqrt{m_0^2 + m_1^2}$
н555У	—	—	705440,27	2277678,81	Метод спутниковых геодезических измерений (определений)	0,10	$M_t = \sqrt{m_0^2 + m_1^2}$
н556У	—	—	705439,46	2277689,21	Метод спутниковых геодезических измерений (определений)	0,10	$M_t = \sqrt{m_0^2 + m_1^2}$
н557У	—	—	705439,90	2277689,84	Метод спутниковых геодезических измерений	0,10	$M_t = \sqrt{m_0^2 + m_1^2}$

КАРТА-ПЛАН ТЕРРИТОРИИ

Сведения об уточняемых земельных участках, необходимые для исправления реестровых ошибок в сведениях о местоположении их границ

					(определений)		
н558У	—	—	705439,79	2277691,83	Метод спутниковых геодезических измерений (определений)	0,10	$M_t = \sqrt{m_0^2 + m_1^2}$
н559У	—	—	705404,18	2277689,48	Метод спутниковых геодезических измерений (определений)	0,10	$M_t = \sqrt{m_0^2 + m_1^2}$
н560У	—	—	705409,31	2277671,45	Метод спутниковых геодезических измерений (определений)	0,10	$M_t = \sqrt{m_0^2 + m_1^2}$
н561У	—	—	705411,34	2277667,37	Метод спутниковых геодезических измерений (определений)	0,10	$M_t = \sqrt{m_0^2 + m_1^2}$
н562У	—	—	705423,75	2277668,99	Метод спутниковых геодезических измерений (определений)	0,10	$M_t = \sqrt{m_0^2 + m_1^2}$
н563У	—	—	705424,24	2277665,63	Метод спутниковых геодезических измерений (определений)	0,10	$M_t = \sqrt{m_0^2 + m_1^2}$
н553У	—	—	705427,92	2277666,17	Метод спутниковых геодезических измерений (определений)	0,10	$M_t = \sqrt{m_0^2 + m_1^2}$
582	705403,72	2277691,45	—	—	—	0,10	—
591	705405,00	2277686,49	—	—	—	0,10	—
590	705407,86	2277676,20	—	—	—	0,10	—

КАРТА-ПЛАН ТЕРРИТОРИИ

Сведения об уточняемых земельных участках, необходимые для исправления реестровых ошибок в сведениях о местоположении их границ

589	705408,93	2277672,53	—	—	—	0,10	—
588	705410,91	2277668,72	—	—	—	0,10	—
587	705430,23	2277671,24	—	—	—	0,10	—
586	705437,85	2277677,67	—	—	—	0,10	—
585	705439,92	2277679,86	—	—	—	0,10	—
584	705438,65	2277692,86	—	—	—	0,10	—
583	705425,67	2277691,94	—	—	—	0,10	—

2. Сведения о частях границ уточняемого земельного участка с кадастровым номером 74:40:1003003:75

Обозначение части границ		Горизонтальное проложение (S), м	Описание прохождения части границ	Отметка о наличии земельного спора о местоположении границ земельного участка
от т.	до т.			
1	2	3	4	5
н553У	н554У	16,62	—	—
н554У	н555У	1,17	—	—
н555У	н556У	10,43	—	—
н556У	н557У	0,77	—	—
н557У	н558У	1,99	—	—
н558У	н559У	35,69	—	—
н559У	н560У	18,75	—	—
н560У	н561У	4,56	—	—
н561У	н562У	12,52	—	—
н562У	н563У	3,40	—	—
н563У	н553У	3,72	—	—

3. Характеристики уточняемого земельного участка с кадастровым номером 74:40:1003003:75

№ п/п	Наименование характеристик земельного участка	Значение характеристики
1	2	3
1	Площадь земельного участка ± величина погрешности определения площади (**P ± ΔP**), **м²**	701±9
2	Формула, примененная для расчета предельной допустимой погрешности определения площади земельного участка (**ΔP**), м2	$\Delta P = 3{,}5 \cdot M_t \cdot \sqrt{P_{док}} = 3{,}5 \cdot 0{,}10 \cdot \sqrt{674} = 9$
3	Иные сведения	При проведении комплексных кадастровых работ относительно земельного участка было выявлено несоответствие сведений ЕГРН фактическому местоположению. А именно, координаты земельного участка внесены в ЕГРН со смещением. Данное несоответствие квалифицируется в качестве реестровой ошибки. В рамках комплексных кадастровых

КАРТА-ПЛАН ТЕРРИТОРИИ

Сведения об уточняемых земельных участках, необходимые для исправления реестровых ошибок в сведениях о местоположении их границ

1	2	3
		работ смещение границ земельных участков было устранено

1. Сведения о характерных точках границы уточняемого земельного участка с кадастровым номером 74:40:1003003:76

Зона № —

Обозначение характерных точек границ	Существующие координаты, м		Уточненные координаты, м		Метод определения координат	Средняя квадратическая погрешность определения координат характерной точки (M_t), м	Формулы, примененные для расчета средней квадратической погрешности определения координат характерной точки (M_t), м
	X	Y	X	Y			
1	2	3	4	5	6	7	8
н702У	—	—	705437,98	2277773,08	Метод спутниковых геодезических измерений (определений)	0,10	$M_t = \sqrt{m_0^2 + m_1^2}$
н701У	—	—	705468,22	2277775,81	Метод спутниковых геодезических измерений (определений)	0,10	$M_t = \sqrt{m_0^2 + m_1^2}$
н536У	—	—	705467,99	2277782,25	Метод спутниковых геодезических измерений (определений)	0,10	$M_t = \sqrt{m_0^2 + m_1^2}$
н535У	—	—	705467,31	2277788,82	Метод спутниковых геодезических измерений (определений)	0,10	$M_t = \sqrt{m_0^2 + m_1^2}$
н538У	—	—	705438,30	2277785,75	Метод спутниковых геодезических измерений (определений)	0,10	$M_t = \sqrt{m_0^2 + m_1^2}$

КАРТА-ПЛАН ТЕРРИТОРИИ

Сведения об уточняемых земельных участках, необходимые для исправления реестровых ошибок в сведениях о местоположении их границ

н539У	—	—	705436,82	2277783,97	Метод спутниковых геодезических измерений (определений)	0,10	$M_t = \sqrt{m_0^2 + m_1^2}$
н702У	—	—	705437,98	2277773,08	Метод спутниковых геодезических измерений (определений)	0,10	$M_t = \sqrt{m_0^2 + m_1^2}$
561	705437,73	2277774,49	—	—	—	0,10	—
550	705467,94	2277777,32	—	—	—	0,10	—
558	705466,81	2277790,06	—	—	—	0,10	—
563	705437,61	2277786,86	—	—	—	0,10	—
562	705436,38	2277785,22	—	—	—	0,10	—

2. Сведения о частях границ уточняемого земельного участка с кадастровым номером 74:40:1003003:76

Обозначение части границ		Горизонтальное проложение (S), м	Описание прохождения части границ	Отметка о наличии земельного спора о местоположении границ земельного участка
от т.	до т.			
1	2	3	4	5
н702У	н701У	30,36	—	—
н701У	н536У	6,44	—	—
н536У	н535У	6,61	—	—
н535У	н538У	29,17	—	—
н538У	н539У	2,31	—	—
н539У	н702У	10,95	—	—

3. Характеристики уточняемого земельного участка с кадастровым номером 74:40:1003003:76

№ п/п	Наименование характеристик земельного участка	Значение характеристики
1	2	3
1	Площадь земельного участка ± величина погрешности определения площади (**Р ± ΔР**), **м²**	392±7
2	Формула, примененная для расчета предельной допустимой погрешности определения площади земельного участка (**ΔР**), м2	$\Delta P = 3{,}5 \cdot M_t \cdot \sqrt{P_{док}} = 3{,}5 \cdot 0{,}10 \cdot \sqrt{383} = 7$
3	Иные сведения	При проведении комплексных кадастровых работ относительно земельного участка было выявлено несоответствие сведений ЕГРН фактическому местоположению. А именно, координаты земельного участка внесены в

КАРТА-ПЛАН ТЕРРИТОРИИ

Сведения об уточняемых земельных участках, необходимые для исправления реестровых ошибок в сведениях о местоположении их границ

1	2	3
		ЕГРН со смещением. Данное несоответствие квалифицируется в качестве реестровой ошибки. В рамках комплексных кадастровых работ смещение границ земельных участков было устранено

1. Сведения о характерных точках границы уточняемого земельного участка с кадастровым номером 74:40:1003003:77

Зона № —

Обозначение характерных точек границ	Существующие координаты, м		Уточненные координаты, м		Метод определения координат	Средняя квадратическая погрешность определения координат характерной точки (M_t), м	Формулы, примененные для расчета средней квадратической погрешности определения координат характерной точки (M_t), м
	X	Y	X	Y			
1	2	3	4	5	6	7	8
н159У	—	—	705227,41	2277916,19	Метод спутниковых геодезических измерений (определений)	0,10	$M_t = \sqrt{m_0^2 + m_1^2}$
н160У	—	—	705242,13	2277958,12	Метод спутниковых геодезических измерений (определений)	0,10	$M_t = \sqrt{m_0^2 + m_1^2}$
н161У	—	—	705232,42	2277960,72	Метод спутниковых геодезических измерений (определений)	0,10	$M_t = \sqrt{m_0^2 + m_1^2}$
н158У	—	—	705231,64	2277958,61	Метод спутниковых геодезических измерений (определений)	0,10	$M_t = \sqrt{m_0^2 + m_1^2}$
н157У	—	—	705223,18	2277935,74	Метод спутниковых геодезических измерений	0,10	$M_t = \sqrt{m_0^2 + m_1^2}$

КАРТА-ПЛАН ТЕРРИТОРИИ

Сведения об уточняемых земельных участках, необходимые для исправления реестровых ошибок в сведениях о местоположении их границ

					(определений)		
н156У	—	—	705217,40	2277919,25	Метод спутниковых геодезических измерений (определений)	0,10	$M_t = \sqrt{m_0^2 + m_1^2}$
н159У	—	—	705227,41	2277916,19	Метод спутниковых геодезических измерений (определений)	0,10	$M_t = \sqrt{m_0^2 + m_1^2}$
164	705217,08	2277920,69	—	—	—	0,10	—
170	705227,28	2277917,39	—	—	—	0,10	—
169	705241,98	2277959,24	—	—	—	0,10	—
168	705231,81	2277961,97	—	—	—	0,10	—
167	705230,93	2277959,96	—	—	—	0,10	—
166	705228,28	2277951,47	—	—	—	0,10	—
165	705222,79	2277936,80	—	—	—	0,10	—

2. Сведения о частях границ уточняемого земельного участка с кадастровым номером 74:40:1003003:77

Обозначение части границ		Горизонтальное проложение (S), м	Описание прохождения части границ	Отметка о наличии земельного спора о местоположении границ земельного участка
от т.	до т.			
1	2	3	4	5
н159У	н160У	44,44	—	—
н160У	н161У	10,05	—	—
н161У	н158У	2,25	—	—
н158У	н157У	24,38	—	—
н157У	н156У	17,47	—	—
н156У	н159У	10,47	—	—

3. Характеристики уточняемого земельного участка с кадастровым номером 74:40:1003003:77

№ п/п	Наименование характеристик земельного участка	Значение характеристики
1	2	3
1	Площадь земельного участка ± величина погрешности определения площади (**Р ± ΔР**), **м²**	457±8
2	Формула, примененная для расчета предельной допустимой погрешности определения площади	$\Delta P = 3{,}5 \cdot M_t \cdot \sqrt{P_{док}} = 3{,}5 \cdot 0{,}10 \cdot \sqrt{467} = 8$

КАРТА-ПЛАН ТЕРРИТОРИИ

Сведения об уточняемых земельных участках, необходимые для исправления реестровых ошибок в сведениях о местоположении их границ

1	2	3
	земельного участка (**ΔР**), м2	
3	Иные сведения	При проведении комплексных кадастровых работ относительно земельного участка было выявлено несоответствие сведений ЕГРН фактическому местоположению. А именно, координаты земельного участка внесены в ЕГРН со смещением. Данное несоответствие квалифицируется в качестве реестровой ошибки. В рамках комплексных кадастровых работ смещение границ земельных участков было устранено

1. Сведения о характерных точках границы уточняемого земельного участка с кадастровым номером 74:40:1003003:78

Зона № —

Обозначение характерных точек границ	Существующие координаты, м		Уточненные координаты, м		Метод определения координат	Средняя квадратическая погрешность определения координат характерной точки (M_t), м	Формулы, примененные для расчета средней квадратической погрешности определения координат характерной точки (M_t), м
	X	Y	X	Y			
1	2	3	4	5	6	7	8
н352У	—	—	705664,85	2277810,97	Метод спутниковых геодезических измерений (определений)	0,10	$M_t = \sqrt{m_0^2 + m_1^2}$
н351У	—	—	705705,12	2277811,80	Метод спутниковых геодезических измерений (определений)	0,10	$M_t = \sqrt{m_0^2 + m_1^2}$
н350У	—	—	705704,03	2277832,36	Метод спутниковых геодезических измерений (определений)	0,10	$M_t = \sqrt{m_0^2 + m_1^2}$
н353У	—	—	705695,86	2277832,73	Метод спутниковых геодезических измерений	0,10	$M_t = \sqrt{m_0^2 + m_1^2}$

КАРТА-ПЛАН ТЕРРИТОРИИ

Сведения об уточняемых земельных участках, необходимые для исправления реестровых ошибок в сведениях о местоположении их границ

					(определений)		
н354У	—	—	705695,46	2277834,30	Метод спутниковых геодезических измерений (определений)	0,10	$M_t = \sqrt{m_0^2 + m_1^2}$
н355У	—	—	705689,26	2277834,45	Метод спутниковых геодезических измерений (определений)	0,10	$M_t = \sqrt{m_0^2 + m_1^2}$
н356У	—	—	705687,32	2277836,92	Метод спутниковых геодезических измерений (определений)	0,10	$M_t = \sqrt{m_0^2 + m_1^2}$
н357У	—	—	705666,44	2277837,33	Метод спутниковых геодезических измерений (определений)	0,10	$M_t = \sqrt{m_0^2 + m_1^2}$
н358У	—	—	705664,98	2277828,96	Метод спутниковых геодезических измерений (определений)	0,10	$M_t = \sqrt{m_0^2 + m_1^2}$
н359У	—	—	705664,14	2277823,56	Метод спутниковых геодезических измерений (определений)	0,10	$M_t = \sqrt{m_0^2 + m_1^2}$
н360У	—	—	705664,22	2277818,54	Метод спутниковых геодезических измерений (определений)	0,10	$M_t = \sqrt{m_0^2 + m_1^2}$
н352У	—	—	705664,85	2277810,97	Метод спутниковых геодезических измерений (определений)	0,10	$M_t = \sqrt{m_0^2 + m_1^2}$

КАРТА-ПЛАН ТЕРРИТОРИИ

Сведения об уточняемых земельных участках, необходимые для исправления реестровых ошибок в сведениях о местоположении их границ

358	705664,39	2277812,10	—	—	—	0,10	—
370	705678,05	2277812,36	—	—	—	0,10	—
369	705678,81	2277812,37	—	—	—	0,10	—
346	705704,52	2277813,03	—	—	—	0,10	—
345	705703,38	2277833,10	—	—	—	0,10	—
368	705695,38	2277833,88	—	—	—	0,10	—
367	705694,94	2277835,62	—	—	—	0,10	—
366	705688,69	2277835,72	—	—	—	0,10	—
365	705687,99	2277836,59	—	—	—	0,10	—
364	705686,84	2277838,07	—	—	—	0,10	—
363	705666,52	2277838,34	—	—	—	0,10	—
362	705664,49	2277825,75	—	—	—	0,10	—
361	705664,01	2277824,77	—	—	—	0,10	—
360	705663,76	2277819,94	—	—	—	0,10	—
359	705664,33	2277815,53	—	—	—	0,10	—

2. Сведения о частях границ уточняемого земельного участка с кадастровым номером 74:40:1003003:78

Обозначение части границ		Горизонтальное проложение (S), м	Описание прохождения части границ	Отметка о наличии земельного спора о местоположении границ земельного участка
от т.	до т.			
1	2	3	4	5
н352У	н351У	40,28	—	—
н351У	н350У	20,59	—	—
н350У	н353У	8,18	—	—
н353У	н354У	1,62	—	—
н354У	н355У	6,20	—	—
н355У	н356У	3,14	—	—
н356У	н357У	20,88	—	—
н357У	н358У	8,50	—	—
н358У	н359У	5,46	—	—
н359У	н360У	5,02	—	—
н360У	н352У	7,60	—	—

КАРТА-ПЛАН ТЕРРИТОРИИ

Сведения об уточняемых земельных участках, необходимые для исправления реестровых ошибок в сведениях о местоположении их границ

3. Характеристики уточняемого земельного участка с кадастровым номером 74:40:1003003:78

№ п/п	Наименование характеристик земельного участка	Значение характеристики
1	2	3
1	Площадь земельного участка ± величина погрешности определения площади (**Р ± ΔР**), **м²**	962±11
2	Формула, примененная для расчета предельной допустимой погрешности определения площади земельного участка (**ΔР**), м2	$\Delta P = 3{,}5 \cdot M_t \cdot \sqrt{P_{док}} = 3{,}5 \cdot 0{,}10 \cdot \sqrt{946} = 11$
3	Иные сведения	При проведении комплексных кадастровых работ относительно земельного участка было выявлено несоответствие сведений ЕГРН фактическому местоположению. А именно, координаты земельного участка внесены в ЕГРН со смещением. Данное несоответствие квалифицируется в качестве реестровой ошибки. В рамках комплексных кадастровых работ смещение границ земельных участков было устранено

1. Сведения о характерных точках границы уточняемого земельного участка с кадастровым номером 74:40:1003003:79

Зона № —

Обозначение характерных точек границ	Существующие координаты, м		Уточненные координаты, м		Метод определения координат	Средняя квадратическая погрешность определения координат характерной точки (M_t), м	Формулы, примененные для расчета средней квадратической погрешности определения координат характерной точки (M_t), м
	X	Y	X	Y			
1	2	3	4	5	6	7	8
н1002У	—	—	705116,83	2278438,53	Метод спутниковых геодезических измерений (определений)	0,10	$M_t = \sqrt{m_0^2 + m_1^2}$
н1003У	—	—	705116,24	2278446,73	Метод спутниковых геодезических измерений (определений)	0,10	$M_t = \sqrt{m_0^2 + m_1^2}$
н1004У	—	—	705115,82	2278447,76	Метод спутниковых	0,10	$M_t = \sqrt{m_0^2 + m_1^2}$

КАРТА-ПЛАН ТЕРРИТОРИИ

Сведения об уточняемых земельных участках, необходимые для исправления реестровых ошибок в сведениях о местоположении их границ

					геодезических измерений (определений)		
н1005У	—	—	705115,64	2278454,96	Метод спутниковых геодезических измерений (определений)	0,10	$M_t = \sqrt{m_0^2 + m_1^2}$
н1006У	—	—	705082,35	2278453,01	Метод спутниковых геодезических измерений (определений)	0,10	$M_t = \sqrt{m_0^2 + m_1^2}$
н1007У	—	—	705079,91	2278443,71	Метод спутниковых геодезических измерений (определений)	0,10	$M_t = \sqrt{m_0^2 + m_1^2}$
н1008У	—	—	705079,81	2278436,40	Метод спутниковых геодезических измерений (определений)	0,10	$M_t = \sqrt{m_0^2 + m_1^2}$
н1009У	—	—	705094,54	2278437,24	Метод спутниковых геодезических измерений (определений)	0,10	$M_t = \sqrt{m_0^2 + m_1^2}$
н1010У	—	—	705095,92	2278436,81	Метод спутниковых геодезических измерений (определений)	0,10	$M_t = \sqrt{m_0^2 + m_1^2}$
н1002У	—	—	705116,83	2278438,53	Метод спутниковых геодезических измерений (определений)	0,10	$M_t = \sqrt{m_0^2 + m_1^2}$
1052	705093,06	2278438,28	—	—	—	0,10	—
1057	705094,60	2278437,80	—	—	—	0,10	—

КАРТА-ПЛАН ТЕРРИТОРИИ

Сведения об уточняемых земельных участках, необходимые для исправления реестровых ошибок в сведениях о местоположении их границ

1056	705116,41	2278439,49	—	—	—	0,10	—
1055	705115,48	2278455,82	—	—	—	0,10	—
1054	705082,11	2278453,87	—	—	—	0,10	—
1053	705079,75	2278437,39	—	—	—	0,10	—

2. Сведения о частях границ уточняемого земельного участка с кадастровым номером 74:40:1003003:79

Обозначение части границ		Горизонтальное проложение (S), м	Описание прохождения части границ	Отметка о наличии земельного спора о местоположении границ земельного участка
от т.	до т.			
1	2	3	4	5
н1002У	н1003У	8,22	—	—
н1003У	н1004У	1,11	—	—
н1004У	н1005У	7,20	—	—
н1005У	н1006У	33,35	—	—
н1006У	н1007У	9,61	—	—
н1007У	н1008У	7,31	—	—
н1008У	н1009У	14,75	—	—
н1009У	н1010У	1,45	—	—
н1010У	н1002У	20,98	—	—

3. Характеристики уточняемого земельного участка с кадастровым номером 74:40:1003003:79

№ п/п	Наименование характеристик земельного участка	Значение характеристики
1	2	3
1	Площадь земельного участка ± величина погрешности определения площади (**Р ± ΔР**), **м²**	592±8
2	Формула, примененная для расчета предельной допустимой погрешности определения площади земельного участка (**ΔР**), м2	$\Delta P = 3{,}5 \cdot M_t \cdot \sqrt{P_{док}} = 3{,}5 \cdot 0{,}10 \cdot \sqrt{578} = 8$
3	Иные сведения	При проведении комплексных кадастровых работ относительно земельного участка было выявлено несоответствие сведений ЕГРН фактическому местоположению. А именно, координаты земельного участка внесены в ЕГРН со смещением. Данное несоответствие квалифицируется в качестве реестровой ошибки. В рамках комплексных кадастровых работ смещение границ земельных участков было устранено

КАРТА-ПЛАН ТЕРРИТОРИИ

Сведения об уточняемых земельных участках, необходимые для исправления реестровых ошибок в сведениях о местоположении их границ

1. Сведения о характерных точках границы уточняемого земельного участка с кадастровым номером 74:40:1003003:80

Зона № —

Обозначение характерных точек границ	Существующие координаты, м		Уточненные координаты, м		Метод определения координат	Средняя квадратическая погрешность определения координат характерной точки (M_t), м	Формулы, примененные для расчета средней квадратической погрешности определения координат характерной точки (M_t), м
	X	Y	X	Y			
1	2	3	4	5	6	7	8
н613У	—	—	705626,15	2277806,71	Метод спутниковых геодезических измерений (определений)	0,10	$M_t = \sqrt{m_0^2 + m_1^2}$
н608У	—	—	705626,24	2277819,38	Метод спутниковых геодезических измерений (определений)	0,10	$M_t = \sqrt{m_0^2 + m_1^2}$
н612У	—	—	705593,62	2277817,17	Метод спутниковых геодезических измерений (определений)	0,10	$M_t = \sqrt{m_0^2 + m_1^2}$
н614У	—	—	705594,43	2277804,54	Метод спутниковых геодезических измерений (определений)	0,10	$M_t = \sqrt{m_0^2 + m_1^2}$
н613У	—	—	705626,15	2277806,71	Метод спутниковых геодезических измерений (определений)	0,10	$M_t = \sqrt{m_0^2 + m_1^2}$
643	705593,19	2277818,08	—	—	—	0,10	—
651	705594,31	2277805,47	—	—	—	0,10	—

КАРТА-ПЛАН ТЕРРИТОРИИ

Сведения об уточняемых земельных участках, необходимые для исправления реестровых ошибок в сведениях о местоположении их границ

650	705625,44	2277808,08	—	—	—	0,10	—
649	705625,57	2277815,10	—	—	—	0,10	—
648	705626,20	2277816,18	—	—	—	0,10	—
644	705626,15	2277820,32	—	—	—	0,10	—

2. Сведения о частях границ уточняемого земельного участка с кадастровым номером 74:40:1003003:80

Обозначение части границ		Горизонтальное проложение (S), м	Описание прохождения части границ	Отметка о наличии земельного спора о местоположении границ земельного участка
от т.	до т.			
1	2	3	4	5
н613У	н608У	12,67	—	—
н608У	н612У	32,69	—	—
н612У	н614У	12,66	—	—
н614У	н613У	31,79	—	—

3. Характеристики уточняемого земельного участка с кадастровым номером 74:40:1003003:80

№ п/п	Наименование характеристик земельного участка	Значение характеристики
1	2	3
1	Площадь земельного участка ± величина погрешности определения площади (**Р ± ΔР**), **м²**	408±7
2	Формула, примененная для расчета предельной допустимой погрешности определения площади земельного участка (**ΔР**), м2	$\Delta P = 3{,}5 \cdot M_t \cdot \sqrt{P_{док}} = 3{,}5 \cdot 0{,}10 \cdot \sqrt{399} = 7$
3	Иные сведения	При проведении комплексных кадастровых работ относительно земельного участка было выявлено несоответствие сведений ЕГРН фактическому местоположению. А именно, координаты земельного участка внесены в ЕГРН со смещением. Данное несоответствие квалифицируется в качестве реестровой ошибки. В рамках комплексных кадастровых работ смещение границ земельных участков было устранено

КАРТА-ПЛАН ТЕРРИТОРИИ

Сведения об уточняемых земельных участках, необходимые для исправления реестровых ошибок в сведениях о местоположении их границ

1. Сведения о характерных точках границы уточняемого земельного участка с кадастровым номером 74:40:1003003:81

Зона № —

Обозначение характерных точек границ	Существующие координаты, м		Уточненные координаты, м		Метод определения координат	Средняя квадратическая погрешность определения координат характерной точки (M_t), м	Формулы, примененные для расчета средней квадратической погрешности определения координат характерной точки (M_t), м
	X	Y	X	Y			
1	2	3	4	5	6	7	8
н449У	—	—	705598,14	2277746,12	Метод спутниковых геодезических измерений (определений)	0,10	$M_t = \sqrt{m_0^2 + m_1^2}$
н438У	—	—	705597,94	2277748,40	Метод спутниковых геодезических измерений (определений)	0,10	$M_t = \sqrt{m_0^2 + m_1^2}$
н436У	—	—	705596,90	2277760,78	Метод спутниковых геодезических измерений (определений)	0,10	$M_t = \sqrt{m_0^2 + m_1^2}$
н434У	—	—	705596,84	2277761,26	Метод спутниковых геодезических измерений (определений)	0,10	$M_t = \sqrt{m_0^2 + m_1^2}$
н448У	—	—	705567,66	2277758,43	Метод спутниковых геодезических измерений (определений)	0,10	$M_t = \sqrt{m_0^2 + m_1^2}$
н450У	—	—	705569,02	2277743,04	Метод спутниковых геодезических измерений	0,10	$M_t = \sqrt{m_0^2 + m_1^2}$

КАРТА-ПЛАН ТЕРРИТОРИИ

Сведения об уточняемых земельных участках, необходимые для исправления реестровых ошибок в сведениях о местоположении их границ

					(определений)		
н449У	—	—	705598,14	2277746,12	Метод спутниковых геодезических измерений (определений)	0,10	$M_t = \sqrt{m_0^2 + m_1^2}$
448	705567,08	2277759,79	—	—	—	0,10	—
455	705568,47	2277744,48	—	—	—	0,10	—
454	705574,77	2277744,91	—	—	—	0,10	—
453	705582,28	2277745,52	—	—	—	0,10	—
452	705589,22	2277746,28	—	—	—	0,10	—
451	705593,09	2277746,82	—	—	—	0,10	—
450	705597,71	2277747,41	—	—	—	0,10	—
449	705597,58	2277748,97	—	—	—	0,10	—
447	705596,29	2277762,77	—	—	—	0,10	—

2. Сведения о частях границ уточняемого земельного участка с кадастровым номером 74:40:1003003:81

Обозначение части границ		Горизонтальное проложение (S), м	Описание прохождения части границ	Отметка о наличии земельного спора о местоположении границ земельного участка
от т.	до т.			
1	2	3	4	5
н449У	н438У	2,29	—	—
н438У	н436У	12,42	—	—
н436У	н434У	0,48	—	—
н434У	н448У	29,32	—	—
н448У	н450У	15,45	—	—
н450У	н449У	29,28	—	—

3. Характеристики уточняемого земельного участка с кадастровым номером 74:40:1003003:81

№ п/п	Наименование характеристик земельного участка	Значение характеристики
1	2	3
1	Площадь земельного участка ± величина погрешности определения площади (**Р ± ΔР**), **м²**	449±7
2	Формула, примененная для расчета предельной допустимой погрешности определения площади земельного участка (**ΔР**), м2	$\Delta P = 3{,}5 \cdot M_t \cdot \sqrt{P_{док}} = 3{,}5 \cdot 0{,}10 \cdot \sqrt{459} = 7$
3	Иные сведения	При проведении комплексных кадастровых

КАРТА-ПЛАН ТЕРРИТОРИИ

Сведения об уточняемых земельных участках, необходимые для исправления реестровых ошибок в сведениях о местоположении их границ

1	2	3
		работ относительно земельного участка было выявлено несоответствие сведений ЕГРН фактическому местоположению. А именно, координаты земельного участка внесены в ЕГРН со смещением. Данное несоответствие квалифицируется в качестве реестровой ошибки. В рамках комплексных кадастровых работ смещение границ земельных участков было устранено

1. Сведения о характерных точках границы уточняемого земельного участка с кадастровым номером 74:40:1003003:82

Зона № —

Обозначение характерных точек границ	Существующие координаты, м		Уточненные координаты, м		Метод определения координат	Средняя квадратическая погрешность определения координат характерной точки (M_t), м	Формулы, примененные для расчета средней квадратической погрешности определения координат характерной точки (M_t), м
	X	Y	X	Y			
1	2	3	4	5	6	7	8
н656У	—	—	705501,98	2277796,02	Метод спутниковых геодезических измерений (определений)	0,10	$M_t = \sqrt{m_0^2 + m_1^2}$
н657У	—	—	705504,41	2277796,22	Метод спутниковых геодезических измерений (определений)	0,10	$M_t = \sqrt{m_0^2 + m_1^2}$
н658У	—	—	705531,25	2277798,44	Метод спутниковых геодезических измерений (определений)	0,10	$M_t = \sqrt{m_0^2 + m_1^2}$
н659У	—	—	705530,57	2277809,93	Метод спутниковых геодезических измерений (определений)	0,10	$M_t = \sqrt{m_0^2 + m_1^2}$

КАРТА-ПЛАН ТЕРРИТОРИИ

Сведения об уточняемых земельных участках, необходимые для исправления реестровых ошибок в сведениях о местоположении их границ

н660У	—	—	705530,64	2277811,41	Метод спутниковых геодезических измерений (определений)	0,10	$M_t = \sqrt{m_0^2 + m_1^2}$
н661У	—	—	705510,40	2277809,54	Метод спутниковых геодезических измерений (определений)	0,10	$M_t = \sqrt{m_0^2 + m_1^2}$
н662У	—	—	705503,97	2277809,53	Метод спутниковых геодезических измерений (определений)	0,10	$M_t = \sqrt{m_0^2 + m_1^2}$
н663У	—	—	705499,28	2277809,29	Метод спутниковых геодезических измерений (определений)	0,10	$M_t = \sqrt{m_0^2 + m_1^2}$
н664У	—	—	705500,23	2277798,28	Метод спутниковых геодезических измерений (определений)	0,10	$M_t = \sqrt{m_0^2 + m_1^2}$
н656У	—	—	705501,98	2277796,02	Метод спутниковых геодезических измерений (определений)	0,10	$M_t = \sqrt{m_0^2 + m_1^2}$
691	705501,58	2277797,19	—	—	—	0,10	—
695	705530,15	2277799,69	—	—	—	0,10	—
694	705529,55	2277812,64	—	—	—	0,10	—
693	705498,88	2277810,08	—	—	—	0,10	—
692	705499,93	2277799,42	—	—	—	0,10	—

КАРТА-ПЛАН ТЕРРИТОРИИ

Сведения об уточняемых земельных участках, необходимые для исправления реестровых ошибок в сведениях о местоположении их границ

2. Сведения о частях границ уточняемого земельного участка с кадастровым номером 74:40:1003003:82

Обозначение части границ		Горизонтальное проложение (S), м	Описание прохождения части границ	Отметка о наличии земельного спора о местоположении границ земельного участка
от т.	до т.			
1	2	3	4	5
н656У	н657У	2,44	—	—
н657У	н658У	26,93	—	—
н658У	н659У	11,51	—	—
н659У	н660У	1,48	—	—
н660У	н661У	20,33	—	—
н661У	н662У	6,43	—	—
н662У	н663У	4,70	—	—
н663У	н664У	11,05	—	—
н664У	н656У	2,86	—	—

3. Характеристики уточняемого земельного участка с кадастровым номером 74:40:1003003:82

№ п/п	Наименование характеристик земельного участка	Значение характеристики
1	2	3
1	Площадь земельного участка ± величина погрешности определения площади (**Р ± ΔР**), **м²**	402±7
2	Формула, примененная для расчета предельной допустимой погрешности определения площади земельного участка (**ΔР**), м2	$\Delta P = 3{,}5 \cdot M_t \cdot \sqrt{P_{док}} = 3{,}5 \cdot 0{,}10 \cdot \sqrt{395} = 7$
3	Иные сведения	При проведении комплексных кадастровых работ относительно земельного участка было выявлено несоответствие сведений ЕГРН фактическому местоположению. А именно, координаты земельного участка внесены в ЕГРН со смещением. Данное несоответствие квалифицируется в качестве реестровой ошибки. В рамках комплексных кадастровых работ смещение границ земельных участков было устранено

КАРТА-ПЛАН ТЕРРИТОРИИ

Сведения об уточняемых земельных участках, необходимые для исправления реестровых ошибок в сведениях о местоположении их границ

1. Сведения о характерных точках границы уточняемого земельного участка с кадастровым номером 74:40:1003003:83

Зона № —

Обозначение характерных точек границ	Существующие координаты, м		Уточненные координаты, м		Метод определения координат	Средняя квадратическая погрешность определения координат характерной точки (M_t), м	Формулы, примененные для расчета средней квадратической погрешности определения координат характерной точки (M_t), м
	X	Y	X	Y			
1	2	3	4	5	6	7	8
н939У	—	—	705170,65	2278425,06	Метод спутниковых геодезических измерений (определений)	0,10	$M_t = \sqrt{m_0^2 + m_1^2}$
н945У	—	—	705170,66	2278426,67	Метод спутниковых геодезических измерений (определений)	0,10	$M_t = \sqrt{m_0^2 + m_1^2}$
н946У	—	—	705170,88	2278429,52	Метод спутниковых геодезических измерений (определений)	0,10	$M_t = \sqrt{m_0^2 + m_1^2}$
н947У	—	—	705170,42	2278432,39	Метод спутниковых геодезических измерений (определений)	0,10	$M_t = \sqrt{m_0^2 + m_1^2}$
н948У	—	—	705170,05	2278438,51	Метод спутниковых геодезических измерений (определений)	0,10	$M_t = \sqrt{m_0^2 + m_1^2}$
н949У	—	—	705169,98	2278441,49	Метод спутниковых геодезических измерений	0,10	$M_t = \sqrt{m_0^2 + m_1^2}$

КАРТА-ПЛАН ТЕРРИТОРИИ

Сведения об уточняемых земельных участках, необходимые для исправления реестровых ошибок в сведениях о местоположении их границ

					(определений)		
н950У	—	—	705145,04	2278440,21	Метод спутниковых геодезических измерений (определений)	0,10	$M_t = \sqrt{m_0^2 + m_1^2}$
н951У	—	—	705145,96	2278424,35	Метод спутниковых геодезических измерений (определений)	0,10	$M_t = \sqrt{m_0^2 + m_1^2}$
н942У	—	—	705146,24	2278423,89	Метод спутниковых геодезических измерений (определений)	0,10	$M_t = \sqrt{m_0^2 + m_1^2}$
н941У	—	—	705152,22	2278424,06	Метод спутниковых геодезических измерений (определений)	0,10	$M_t = \sqrt{m_0^2 + m_1^2}$
н940У	—	—	705158,40	2278424,79	Метод спутниковых геодезических измерений (определений)	0,10	$M_t = \sqrt{m_0^2 + m_1^2}$
н939У	—	—	705170,65	2278425,06	Метод спутниковых геодезических измерений (определений)	0,10	$M_t = \sqrt{m_0^2 + m_1^2}$
988	705145,54	2278441,04	—	—	—	0,10	—
987	705145,59	2278425,46	—	—	—	0,10	—
986	705170,58	2278426,40	—	—	—	0,10	—
991	705170,49	2278427,86	—	—	—	0,10	—
990	705170,30	2278430,90	—	—	—	0,10	—
989	705169,85	2278442,69	—	—	—	0,10	—

КАРТА-ПЛАН ТЕРРИТОРИИ

Сведения об уточняемых земельных участках, необходимые для исправления реестровых ошибок в сведениях о местоположении их границ

2. Сведения о частях границ уточняемого земельного участка с кадастровым номером 74:40:1003003:83

Обозначение части границ		Горизонтальное проложение (S), м	Описание прохождения части границ	Отметка о наличии земельного спора о местоположении границ земельного участка
от т.	до т.			
1	2	3	4	5
н939У	н945У	1,61	—	—
н945У	н946У	2,86	—	—
н946У	н947У	2,91	—	—
н947У	н948У	6,13	—	—
н948У	н949У	2,98	—	—
н949У	н950У	24,97	—	—
н950У	н951У	15,89	—	—
н951У	н942У	0,54	—	—
н942У	н941У	5,98	—	—
н941У	н940У	6,22	—	—
н940У	н939У	12,25	—	—

3. Характеристики уточняемого земельного участка с кадастровым номером 74:40:1003003:83

№ п/п	Наименование характеристик земельного участка	Значение характеристики
1	2	3
1	Площадь земельного участка ± величина погрешности определения площади (**Р ± ΔР**), **м²**	406±7
2	Формула, примененная для расчета предельной допустимой погрешности определения площади земельного участка (**ΔР**), м2	$\Delta P = 3{,}5 \cdot M_t \cdot \sqrt{P_{док}} = 3{,}5 \cdot 0{,}10 \cdot \sqrt{396} = 7$
3	Иные сведения	При проведении комплексных кадастровых работ относительно земельного участка было выявлено несоответствие сведений ЕГРН фактическому местоположению. А именно, координаты земельного участка внесены в ЕГРН со смещением. Данное несоответствие квалифицируется в качестве реестровой ошибки. В рамках комплексных кадастровых работ смещение границ земельных участков было устранено

КАРТА-ПЛАН ТЕРРИТОРИИ

Сведения об уточняемых земельных участках, необходимые для исправления реестровых ошибок в сведениях о местоположении их границ

1. Сведения о характерных точках границы уточняемого земельного участка с кадастровым номером 74:40:1003003:84

Зона № —

Обозначение характерных точек границ	Существующие координаты, м		Уточненные координаты, м		Метод определения координат	Средняя квадратическая погрешность определения координат характерной точки (M_t), м	Формулы, примененные для расчета средней квадратической погрешности определения координат характерной точки (M_t), м
	X	Y	X	Y			
1	2	3	4	5	6	7	8
н970У	—	—	705165,88	2278521,63	Метод спутниковых геодезических измерений (определений)	0,10	$M_t = \sqrt{m_0^2 + m_1^2}$
н972У	—	—	705165,41	2278531,74	Метод спутниковых геодезических измерений (определений)	0,10	$M_t = \sqrt{m_0^2 + m_1^2}$
н973У	—	—	705164,71	2278538,27	Метод спутниковых геодезических измерений (определений)	0,10	$M_t = \sqrt{m_0^2 + m_1^2}$
н974У	—	—	705164,83	2278544,49	Метод спутниковых геодезических измерений (определений)	0,10	$M_t = \sqrt{m_0^2 + m_1^2}$
н975У	—	—	705153,72	2278544,12	Метод спутниковых геодезических измерений (определений)	0,10	$M_t = \sqrt{m_0^2 + m_1^2}$
н976У	—	—	705152,82	2278540,74	Метод спутниковых геодезических измерений	0,10	$M_t = \sqrt{m_0^2 + m_1^2}$

КАРТА-ПЛАН ТЕРРИТОРИИ

Сведения об уточняемых земельных участках, необходимые для исправления реестровых ошибок в сведениях о местоположении их границ

					(определений)		
н977У	—	—	705141,85	2278540,48	Метод спутниковых геодезических измерений (определений)	0,10	$M_t = \sqrt{m_0^2 + m_1^2}$
н978У	—	—	705122,05	2278520,74	Метод спутниковых геодезических измерений (определений)	0,10	$M_t = \sqrt{m_0^2 + m_1^2}$
н971У	—	—	705140,29	2278520,60	Метод спутниковых геодезических измерений (определений)	0,10	$M_t = \sqrt{m_0^2 + m_1^2}$
н970У	—	—	705165,88	2278521,63	Метод спутниковых геодезических измерений (определений)	0,10	$M_t = \sqrt{m_0^2 + m_1^2}$
1012	705140,18	2278521,69	—	—	—	0,10	—
1024	705150,57	2278523,63	—	—	—	0,10	—
1002	705165,84	2278522,97	—	—	—	0,10	—
1023	705164,90	2278540,59	—	—	—	0,10	—
1022	705164,29	2278541,94	—	—	—	0,10	—
1021	705164,36	2278545,23	—	—	—	0,10	—
1020	705159,27	2278545,60	—	—	—	0,10	—
1019	705153,47	2278546,00	—	—	—	0,10	—
1018	705152,31	2278541,60	—	—	—	0,10	—
1017	705141,68	2278541,25	—	—	—	0,10	—
1016	705139,27	2278539,71	—	—	—	0,10	—
1015	705124,	227852	—	—	—	0,10	—

КАРТА-ПЛАН ТЕРРИТОРИИ

Сведения об уточняемых земельных участках, необходимые для исправления реестровых ошибок в сведениях о местоположении их границ

	66	5,16					
1014	705123,05	2278523,49	—	—	—	0,10	—
1013	705122,33	2278522,73	—	—	—	0,10	—
1010	705121,23	2278522,34	—	—	—	0,10	—
1011	705122,61	2278521,76	—	—	—	0,10	—

2. Сведения о частях границ уточняемого земельного участка с кадастровым номером 74:40:1003003:84

Обозначение части границ		Горизонтальное проложение (S), м	Описание прохождения части границ	Отметка о наличии земельного спора о местоположении границ земельного участка
от т.	до т.			
1	2	3	4	5
н970У	н972У	10,12	—	—
н972У	н973У	6,57	—	—
н973У	н974У	6,22	—	—
н974У	н975У	11,12	—	—
н975У	н976У	3,50	—	—
н976У	н977У	10,97	—	—
н977У	н978У	27,96	—	—
н978У	н971У	18,24	—	—
н971У	н970У	25,61	—	—

3. Характеристики уточняемого земельного участка с кадастровым номером 74:40:1003003:84

№ п/п	Наименование характеристик земельного участка	Значение характеристики
1	2	3
1	Площадь земельного участка ± величина погрешности определения площади (**Р ± ΔР**), **м²**	697±9
2	Формула, примененная для расчета предельной допустимой погрешности определения площади земельного участка (**ΔР**), м2	$\Delta P = 3{,}5 \cdot M_t \cdot \sqrt{P_{док}} = 3{,}5 \cdot 0{,}10 \cdot \sqrt{689} = 9$
3	Иные сведения	При проведении комплексных кадастровых работ относительно земельного участка было выявлено несоответствие сведений ЕГРН фактическому местоположению. А именно, координаты земельного участка внесены в ЕГРН со смещением. Данное несоответствие квалифицируется в качестве реестровой ошибки. В рамках комплексных кадастровых работ смещение границ земельных участков было устранено

КАРТА-ПЛАН ТЕРРИТОРИИ

Сведения об уточняемых земельных участках, необходимые для исправления реестровых ошибок в сведениях о местоположении их границ

1. Сведения о характерных точках границы уточняемого земельного участка с кадастровым номером 74:40:1003003:85

Зона № —

Обозначение характерных точек границ	Существующие координаты, м		Уточненные координаты, м		Метод определения координат	Средняя квадратическая погрешность определения координат характерной точки (M_t), м	Формулы, примененные для расчета средней квадратической погрешности определения координат характерной точки (M_t), м
	X	Y	X	Y			
1	2	3	4	5	6	7	8
н540У	—	—	705464,29	2277751,45	Метод спутниковых геодезических измерений (определений)	0,10	$M_t = \sqrt{m_0^2 + m_1^2}$
н541У	—	—	705466,67	2277751,83	Метод спутниковых геодезических измерений (определений)	0,10	$M_t = \sqrt{m_0^2 + m_1^2}$
н523У	—	—	705469,70	2277752,11	Метод спутниковых геодезических измерений (определений)	0,10	$M_t = \sqrt{m_0^2 + m_1^2}$
н544У	—	—	705469,04	2277763,81	Метод спутниковых геодезических измерений (определений)	0,10	$M_t = \sqrt{m_0^2 + m_1^2}$
н704У	—	—	705463,72	2277763,79	Метод спутниковых геодезических измерений (определений)	0,10	$M_t = \sqrt{m_0^2 + m_1^2}$
н705У	—	—	705459,91	2277763,14	Метод спутниковых геодезических измерений	0,10	$M_t = \sqrt{m_0^2 + m_1^2}$

КАРТА-ПЛАН ТЕРРИТОРИИ

Сведения об уточняемых земельных участках, необходимые для исправления реестровых ошибок в сведениях о местоположении их границ

					(определений)		
н711У	—	—	705438,86	2277762,07	Метод спутниковых геодезических измерений (определений)	0,10	$M_t = \sqrt{m_0^2 + m_1^2}$
н545У	—	—	705439,44	2277754,86	Метод спутниковых геодезических измерений (определений)	0,10	$M_t = \sqrt{m_0^2 + m_1^2}$
н546У	—	—	705439,67	2277749,66	Метод спутниковых геодезических измерений (определений)	0,10	$M_t = \sqrt{m_0^2 + m_1^2}$
н547У	—	—	705445,01	2277749,89	Метод спутниковых геодезических измерений (определений)	0,10	$M_t = \sqrt{m_0^2 + m_1^2}$
н540У	—	—	705464,29	2277751,45	Метод спутниковых геодезических измерений (определений)	0,10	$M_t = \sqrt{m_0^2 + m_1^2}$
564	705439,55	2277750,84	—	—	—	0,10	—
565	705441,12	2277751,01	—	—	—	0,10	—
566	705441,13	2277750,74	—	—	—	0,10	—
567	705444,77	2277751,02	—	—	—	0,10	—
568	705444,74	2277751,39	—	—	—	0,10	—
569	705453,44	2277752,02	—	—	—	0,10	—
570	705469,86	2277753,21	—	—	—	0,10	—
539	705469,31	2277765,50	—	—	—	0,10	—
571	705439,05	2277762,84	—	—	—	0,10	—

КАРТА-ПЛАН ТЕРРИТОРИИ

Сведения об уточняемых земельных участках, необходимые для исправления реестровых ошибок в сведениях о местоположении их границ

2. Сведения о частях границ уточняемого земельного участка с кадастровым номером 74:40:1003003:85

Обозначение части границ		Горизонтальное проложение (S), м	Описание прохождения части границ	Отметка о наличии земельного спора о местоположении границ земельного участка
от т.	до т.			
1	2	3	4	5
н540У	н541У	2,41	—	—
н541У	н523У	3,04	—	—
н523У	н544У	11,72	—	—
н544У	н704У	5,32	—	—
н704У	н705У	3,87	—	—
н705У	н711У	21,08	—	—
н711У	н545У	7,23	—	—
н545У	н546У	5,21	—	—
н546У	н547У	5,34	—	—
н547У	н540У	19,34	—	—

3. Характеристики уточняемого земельного участка с кадастровым номером 74:40:1003003:85

№ п/п	Наименование характеристик земельного участка	Значение характеристики
1	2	3
1	Площадь земельного участка ± величина погрешности определения площади (**Р** ± **ΔР**), **м²**	368±7
2	Формула, примененная для расчета предельной допустимой погрешности определения площади земельного участка (**ΔР**), м2	$\Delta P = 3{,}5 \cdot M_t \cdot \sqrt{P_{док}} = 3{,}5 \cdot 0{,}10 \cdot \sqrt{364} = 7$
3	Иные сведения	При проведении комплексных кадастровых работ относительно земельного участка было выявлено несоответствие сведений ЕГРН фактическому местоположению. А именно, координаты земельного участка внесены в ЕГРН со смещением. Данное несоответствие квалифицируется в качестве реестровой ошибки. В рамках комплексных кадастровых работ смещение границ земельных участков было устранено

КАРТА-ПЛАН ТЕРРИТОРИИ

Сведения об уточняемых земельных участках, необходимые для исправления реестровых ошибок в сведениях о местоположении их границ

1. Сведения о характерных точках границы уточняемого земельного участка с кадастровым номером 74:40:1003003:86

Зона № —

Обозначение характерных точек границ	Существующие координаты, м		Уточненные координаты, м		Метод определения координат	Средняя квадратическая погрешность определения координат характерной точки (M_t), м	Формулы, примененные для расчета средней квадратической погрешности определения координат характерной точки (M_t), м
	X	Y	X	Y			
1	2	3	4	5	6	7	8
н383У	—	—	705657,11	2277790,49	Метод спутниковых геодезических измерений (определений)	0,10	$M_t = \sqrt{m_0^2 + m_1^2}$
н371У	—	—	705676,27	2277791,64	Метод спутниковых геодезических измерений (определений)	0,10	$M_t = \sqrt{m_0^2 + m_1^2}$
н382У	—	—	705675,88	2277793,63	Метод спутниковых геодезических измерений (определений)	0,10	$M_t = \sqrt{m_0^2 + m_1^2}$
н381У	—	—	705675,48	2277807,28	Метод спутниковых геодезических измерений (определений)	0,10	$M_t = \sqrt{m_0^2 + m_1^2}$
н384У	—	—	705667,66	2277806,57	Метод спутниковых геодезических измерений (определений)	0,10	$M_t = \sqrt{m_0^2 + m_1^2}$
н385У	—	—	705664,15	2277806,32	Метод спутниковых геодезических измерений	0,10	$M_t = \sqrt{m_0^2 + m_1^2}$

КАРТА-ПЛАН ТЕРРИТОРИИ

Сведения об уточняемых земельных участках, необходимые для исправления реестровых ошибок в сведениях о местоположении их границ

					(определений)		
н386У	—	—	705661,35	2277805,82	Метод спутниковых геодезических измерений (определений)	0,10	$M_t = \sqrt{m_0^2 + m_1^2}$
н387У	—	—	705657,32	2277805,53	Метод спутниковых геодезических измерений (определений)	0,10	$M_t = \sqrt{m_0^2 + m_1^2}$
н388У	—	—	705655,70	2277805,43	Метод спутниковых геодезических измерений (определений)	0,10	$M_t = \sqrt{m_0^2 + m_1^2}$
н389У	—	—	705656,05	2277801,25	Метод спутниковых геодезических измерений (определений)	0,10	$M_t = \sqrt{m_0^2 + m_1^2}$
н390У	—	—	705656,75	2277801,31	Метод спутниковых геодезических измерений (определений)	0,10	$M_t = \sqrt{m_0^2 + m_1^2}$
н391У	—	—	705657,13	2277797,37	Метод спутниковых геодезических измерений (определений)	0,10	$M_t = \sqrt{m_0^2 + m_1^2}$
н392У	—	—	705657,27	2277793,15	Метод спутниковых геодезических измерений (определений)	0,10	$M_t = \sqrt{m_0^2 + m_1^2}$
н383У	—	—	705657,11	2277790,49	Метод спутниковых геодезических измерений (определений)	0,10	$M_t = \sqrt{m_0^2 + m_1^2}$

КАРТА-ПЛАН ТЕРРИТОРИИ

Сведения об уточняемых земельных участках, необходимые для исправления реестровых ошибок в сведениях о местоположении их границ

395	705657,90	2277791,79	—	—	—	0,10	—
387	705675,22	2277793,04	—	—	—	0,10	—
386	705675,67	2277799,47	—	—	—	0,10	—
385	705676,04	2277800,53	—	—	—	0,10	—
384	705675,98	2277807,02	—	—	—	0,10	—
383	705675,56	2277808,54	—	—	—	0,10	—
402	705675,20	2277808,65	—	—	—	0,10	—
401	705674,89	2277808,58	—	—	—	0,10	—
400	705669,78	2277808,35	—	—	—	0,10	—
399	705669,18	2277808,15	—	—	—	0,10	—
398	705664,16	2277807,58	—	—	—	0,10	—
397	705663,83	2277808,06	—	—	—	0,10	—
396	705656,19	2277806,92	—	—	—	0,10	—

2. Сведения о частях границ уточняемого земельного участка с кадастровым номером 74:40:1003003:86

Обозначение части границ		Горизонтальное проложение (S), м	Описание прохождения части границ	Отметка о наличии земельного спора о местоположении границ земельного участка
от т.	до т.			
1	2	3	4	5
н383У	н371У	19,19	—	—
н371У	н382У	2,03	—	—
н382У	н381У	13,66	—	—
н381У	н384У	7,85	—	—
н384У	н385У	3,52	—	—
н385У	н386У	2,84	—	—
н386У	н387У	4,04	—	—
н387У	н388У	1,62	—	—
н388У	н389У	4,19	—	—
н389У	н390У	0,70	—	—
н390У	н391У	3,96	—	—
н391У	н392У	4,22	—	—
н392У	н383У	2,66	—	—

КАРТА-ПЛАН ТЕРРИТОРИИ

Сведения об уточняемых земельных участках, необходимые для исправления реестровых ошибок в сведениях о местоположении их границ

3. Характеристики уточняемого земельного участка с кадастровым номером 74:40:1003003:86

№ п/п	Наименование характеристик земельного участка	Значение характеристики
1	2	3
1	Площадь земельного участка ± величина погрешности определения площади (**Р ± ΔР**), **м²**	292±6
2	Формула, примененная для расчета предельной допустимой погрешности определения площади земельного участка (**ΔР**), м2	$\Delta P = 3{,}5 \cdot M_t \cdot \sqrt{P_{док}} = 3{,}5 \cdot 0{,}10 \cdot \sqrt{291} = 6$
3	Иные сведения	При проведении комплексных кадастровых работ относительно земельного участка было выявлено несоответствие сведений ЕГРН фактическому местоположению. А именно, координаты земельного участка внесены в ЕГРН со смещением. Данное несоответствие квалифицируется в качестве реестровой ошибки. В рамках комплексных кадастровых работ смещение границ земельных участков было устранено

1. Сведения о характерных точках границы уточняемого земельного участка с кадастровым номером 74:40:1003003:87

Зона № —

Обозначение характерных точек границ	Существующие координаты, м		Уточненные координаты, м		Метод определения координат	Средняя квадратическая погрешность определения координат характерной точки (M_t), м	Формулы, примененные для расчета средней квадратической погрешности определения координат характерной точки (M_t), м
	X	Y	X	Y			
1	2	3	4	5	6	7	8
н620У	—	—	705576,37	2277852,37	Метод спутниковых геодезических измерений (определений)	0,10	$M_t = \sqrt{m_0^2 + m_1^2}$
н621У	—	—	705575,30	2277870,20	Метод спутниковых геодезических измерений (определений)	0,10	$M_t = \sqrt{m_0^2 + m_1^2}$
н622У	—	—	705574,65	2277874,23	Метод спутниковых	0,10	$M_t = \sqrt{m_0^2 + m_1^2}$

КАРТА-ПЛАН ТЕРРИТОРИИ

Сведения об уточняемых земельных участках, необходимые для исправления реестровых ошибок в сведениях о местоположении их границ

					геодезических измерений (определений)		
н623У	—	—	705572,81	2277874,46	Метод спутниковых геодезических измерений (определений)	0,10	$M_t = \sqrt{m_0^2 + m_1^2}$
н624У	—	—	705568,65	2277874,98	Метод спутниковых геодезических измерений (определений)	0,10	$M_t = \sqrt{m_0^2 + m_1^2}$
н625У	—	—	705561,85	2277874,77	Метод спутниковых геодезических измерений (определений)	0,10	$M_t = \sqrt{m_0^2 + m_1^2}$
н626У	—	—	705560,62	2277872,86	Метод спутниковых геодезических измерений (определений)	0,10	$M_t = \sqrt{m_0^2 + m_1^2}$
н627У	—	—	705560,11	2277864,93	Метод спутниковых геодезических измерений (определений)	0,10	$M_t = \sqrt{m_0^2 + m_1^2}$
н628У	—	—	705561,47	2277851,23	Метод спутниковых геодезических измерений (определений)	0,10	$M_t = \sqrt{m_0^2 + m_1^2}$
н620У	—	—	705576,37	2277852,37	Метод спутниковых геодезических измерений (определений)	0,10	$M_t = \sqrt{m_0^2 + m_1^2}$
659	705560,76	2277852,39	—	—	—	0,10	—
660	705564,93	2277852,88	—	—	—	0,10	—

КАРТА-ПЛАН ТЕРРИТОРИИ

Сведения об уточняемых земельных участках, необходимые для исправления реестровых ошибок в сведениях о местоположении их границ

661	705575,84	2277853,44	—	—	—	0,10	—
662	705574,38	2277875,48	—	—	—	0,10	—
663	705573,14	2277875,50	—	—	—	0,10	—
664	705558,98	2277875,79	—	—	—	0,10	—

2. Сведения о частях границ уточняемого земельного участка с кадастровым номером 74:40:1003003:87

Обозначение части границ		Горизонтальное проложение (S), м	Описание прохождения части границ	Отметка о наличии земельного спора о местоположении границ земельного участка
от т.	до т.			
1	2	3	4	5
н620У	н621У	17,86	—	—
н621У	н622У	4,08	—	—
н622У	н623У	1,85	—	—
н623У	н624У	4,19	—	—
н624У	н625У	6,80	—	—
н625У	н626У	2,27	—	—
н626У	н627У	7,95	—	—
н627У	н628У	13,77	—	—
н628У	н620У	14,94	—	—

3. Характеристики уточняемого земельного участка с кадастровым номером 74:40:1003003:87

№ п/п	Наименование характеристик земельного участка	Значение характеристики
1	2	3
1	Площадь земельного участка ± величина погрешности определения площади (**Р ± ΔР**), **м²**	344±7
2	Формула, примененная для расчета предельной допустимой погрешности определения площади земельного участка (**ΔР**), м2	$\Delta P = 3{,}5 \cdot M_t \cdot \sqrt{P_{док}} = 3{,}5 \cdot 0{,}10 \cdot \sqrt{345} = 7$
3	Иные сведения	При проведении комплексных кадастровых работ относительно земельного участка было выявлено несоответствие сведений ЕГРН фактическому местоположению. А именно, координаты земельного участка внесены в ЕГРН со смещением. Данное несоответствие квалифицируется в качестве реестровой ошибки. В рамках комплексных кадастровых работ смещение границ земельных участков было устранено

КАРТА-ПЛАН ТЕРРИТОРИИ

Сведения об уточняемых земельных участках, необходимые для исправления реестровых ошибок в сведениях о местоположении их границ

1. Сведения о характерных точках границы уточняемого земельного участка с кадастровым номером 74:40:1003003:90

Зона № —

Обозначение характерных точек границ	Существующие координаты, м		Уточненные координаты, м		Метод определения координат	Средняя квадратическая погрешность определения координат характерной точки (M_t), м	Формулы, примененные для расчета средней квадратической погрешности определения координат характерной точки (M_t), м
	X	Y	X	Y			
1	2	3	4	5	6	7	8
н615У	—	—	705566,66	2277801,41	Метод спутниковых геодезических измерений (определений)	0,10	$M_t = \sqrt{m_0^2 + m_1^2}$
н614У	—	—	705594,43	2277804,54	Метод спутниковых геодезических измерений (определений)	0,10	$M_t = \sqrt{m_0^2 + m_1^2}$
н612У	—	—	705593,62	2277817,17	Метод спутниковых геодезических измерений (определений)	0,10	$M_t = \sqrt{m_0^2 + m_1^2}$
н616У	—	—	705564,30	2277814,63	Метод спутниковых геодезических измерений (определений)	0,10	$M_t = \sqrt{m_0^2 + m_1^2}$
н617У	—	—	705564,71	2277802,94	Метод спутниковых геодезических измерений (определений)	0,10	$M_t = \sqrt{m_0^2 + m_1^2}$
н615У	—	—	705566,66	2277801,41	Метод спутниковых геодезических измерений	0,10	$M_t = \sqrt{m_0^2 + m_1^2}$

КАРТА-ПЛАН ТЕРРИТОРИИ

Сведения об уточняемых земельных участках, необходимые для исправления реестровых ошибок в сведениях о местоположении их границ

					(определений)		
653	705564,26	2277804,29	—	—	—	0,10	—
654	705566,28	2277802,80	—	—	—	0,10	—
651	705594,31	2277805,47	—	—	—	0,10	—
643	705593,19	2277818,08	—	—	—	0,10	—
652	705563,79	2277815,87	—	—	—	0,10	—

2. Сведения о частях границ уточняемого земельного участка с кадастровым номером 74:40:1003003:90

Обозначение части границ		Горизонтальное проложение (S), м	Описание прохождения части границ	Отметка о наличии земельного спора о местоположении границ земельного участка
от т.	до т.			
1	2	3	4	5
н615У	н614У	27,95	—	—
н614У	н612У	12,66	—	—
н612У	н616У	29,43	—	—
н616У	н617У	11,70	—	—
н617У	н615У	2,48	—	—

3. Характеристики уточняемого земельного участка с кадастровым номером 74:40:1003003:90

№ п/п	Наименование характеристик земельного участка	Значение характеристики
1	2	3
1	Площадь земельного участка ± величина погрешности определения площади (**Р ± ΔР**), **м²**	385±7
2	Формула, примененная для расчета предельной допустимой погрешности определения площади земельного участка (**ΔР**), м2	$\Delta P = 3{,}5 \cdot M_t \cdot \sqrt{P_{док}} = 3{,}5 \cdot 0{,}10 \cdot \sqrt{384} = 7$
3	Иные сведения	При проведении комплексных кадастровых работ относительно земельного участка было выявлено несоответствие сведений ЕГРН фактическому местоположению. А именно, координаты земельного участка внесены в ЕГРН со смещением. Данное несоответствие квалифицируется в качестве реестровой ошибки. В рамках комплексных кадастровых работ смещение границ земельных участков было устранено

КАРТА-ПЛАН ТЕРРИТОРИИ

Сведения об уточняемых земельных участках, необходимые для исправления реестровых ошибок в сведениях о местоположении их границ

1. Сведения о характерных точках границы уточняемого земельного участка с кадастровым номером 74:40:1003003:92

Зона № —

Обозначение характерных точек границ	Существующие координаты, м		Уточненные координаты, м		Метод определения координат	Средняя квадратическая погрешность определения координат характерной точки (M_t), м	Формулы, примененные для расчета средней квадратической погрешности определения координат характерной точки (M_t), м
	X	Y	X	Y			
1	2	3	4	5	6	7	8
н518У	—	—	705500,45	2277741,94	Метод спутниковых геодезических измерений (определений)	0,10	$M_t = \sqrt{m_0^2 + m_1^2}$
н520У	—	—	705500,22	2277748,48	Метод спутниковых геодезических измерений (определений)	0,10	$M_t = \sqrt{m_0^2 + m_1^2}$
н521У	—	—	705499,72	2277754,39	Метод спутниковых геодезических измерений (определений)	0,10	$M_t = \sqrt{m_0^2 + m_1^2}$
н522У	—	—	705471,56	2277752,04	Метод спутниковых геодезических измерений (определений)	0,10	$M_t = \sqrt{m_0^2 + m_1^2}$
н523У	—	—	705469,70	2277752,11	Метод спутниковых геодезических измерений (определений)	0,10	$M_t = \sqrt{m_0^2 + m_1^2}$
н519У	—	—	705470,27	2277739,07	Метод спутниковых геодезических измерений	0,10	$M_t = \sqrt{m_0^2 + m_1^2}$

КАРТА-ПЛАН ТЕРРИТОРИИ

Сведения об уточняемых земельных участках, необходимые для исправления реестровых ошибок в сведениях о местоположении их границ

					(определений)		
н518У	—	—	705500,45	2277741,94	Метод спутниковых геодезических измерений (определений)	0,10	$M_t = \sqrt{m_0^2 + m_1^2}$
534	705469,72	2277740,64	—	—	—	0,10	—
535	705500,24	2277743,42	—	—	—	0,10	—
537	705499,37	2277755,49	—	—	—	0,10	—
538	705469,69	2277753,22	—	—	—	0,10	—

2. Сведения о частях границ уточняемого земельного участка с кадастровым номером 74:40:1003003:92

Обозначение части границ		Горизонтальное проложение (S), м	Описание прохождения части границ	Отметка о наличии земельного спора о местоположении границ земельного участка
от т.	до т.			
1	2	3	4	5
н518У	н520У	6,54	—	—
н520У	н521У	5,93	—	—
н521У	н522У	28,26	—	—
н522У	н523У	1,86	—	—
н523У	н519У	13,05	—	—
н519У	н518У	30,32	—	—

3. Характеристики уточняемого земельного участка с кадастровым номером 74:40:1003003:92

№ п/п	Наименование характеристик земельного участка	Значение характеристики
1	2	3
1	Площадь земельного участка ± величина погрешности определения площади (**Р ± ΔР**), **м²**	383±7
2	Формула, примененная для расчета предельной допустимой погрешности определения площади земельного участка (**ΔР**), м2	$\Delta P = 3{,}5 \cdot M_t \cdot \sqrt{P_{док}} = 3{,}5 \cdot 0{,}10 \cdot \sqrt{372} = 7$
3	Иные сведения	При проведении комплексных кадастровых работ относительно земельного участка было выявлено несоответствие сведений ЕГРН фактическому местоположению. А именно, координаты земельного участка внесены в ЕГРН со смещением. Данное несоответствие квалифицируется в качестве реестровой ошибки. В рамках комплексных кадастровых работ смещение границ земельных участков было устранено

КАРТА-ПЛАН ТЕРРИТОРИИ

Сведения об уточняемых земельных участках, необходимые для исправления реестровых ошибок в сведениях о местоположении их границ

1. Сведения о характерных точках границы уточняемого земельного участка с кадастровым номером 74:40:1003003:94

Зона № —

Обозначение характерных точек границ	Существующие координаты, м		Уточненные координаты, м		Метод определения координат	Средняя квадратическая погрешность определения координат характерной точки (M_t), м	Формулы, примененные для расчета средней квадратической погрешности определения координат характерной точки (M_t), м
	X	Y	X	Y			
1	2	3	4	5	6	7	8
н530У	—	—	705498,00	2277777,98	Метод спутниковых геодезических измерений (определений)	0,10	$M_t = \sqrt{m_0^2 + m_1^2}$
н531У	—	—	705497,81	2277783,27	Метод спутниковых геодезических измерений (определений)	0,10	$M_t = \sqrt{m_0^2 + m_1^2}$
н532У	—	—	705497,09	2277789,05	Метод спутниковых геодезических измерений (определений)	0,10	$M_t = \sqrt{m_0^2 + m_1^2}$
н533У	—	—	705495,83	2277790,42	Метод спутниковых геодезических измерений (определений)	0,10	$M_t = \sqrt{m_0^2 + m_1^2}$
н534У	—	—	705492,90	2277790,62	Метод спутниковых геодезических измерений (определений)	0,10	$M_t = \sqrt{m_0^2 + m_1^2}$
н535У	—	—	705467,31	2277788,82	Метод спутниковых геодезических измерений	0,10	$M_t = \sqrt{m_0^2 + m_1^2}$

КАРТА-ПЛАН ТЕРРИТОРИИ

Сведения об уточняемых земельных участках, необходимые для исправления реестровых ошибок в сведениях о местоположении их границ

					(определений)		
н536У	—	—	705467,99	2277782,25	Метод спутниковых геодезических измерений (определений)	0,10	$M_t = \sqrt{m_0^2 + m_1^2}$
н701У	—	—	705468,22	2277775,81	Метод спутниковых геодезических измерений (определений)	0,10	$M_t = \sqrt{m_0^2 + m_1^2}$
н530У	—	—	705498,00	2277777,98	Метод спутниковых геодезических измерений (определений)	0,10	$M_t = \sqrt{m_0^2 + m_1^2}$
550	705467,94	2277777,32	—	—	—	0,10	—
551	705497,11	2277779,47	—	—	—	0,10	—
560	705496,21	2277792,24	—	—	—	0,10	—
559	705466,75	2277790,69	—	—	—	0,10	—
558	705466,81	2277790,06	—	—	—	0,10	—

2. Сведения о частях границ уточняемого земельного участка с кадастровым номером 74:40:1003003:94

Обозначение части границ		Горизонтальное проложение (S), м	Описание прохождения части границ	Отметка о наличии земельного спора о местоположении границ земельного участка
от т.	до т.			
1	2	3	4	5
н530У	н531У	5,29	—	—
н531У	н532У	5,82	—	—
н532У	н533У	1,86	—	—
н533У	н534У	2,94	—	—
н534У	н535У	25,65	—	—
н535У	н536У	6,61	—	—
н536У	н701У	6,44	—	—
н701У	н530У	29,86	—	—

3. Характеристики уточняемого земельного участка с кадастровым номером 74:40:1003003:94

№ п/п	Наименование характеристик земельного участка	Значение характеристики
1	2	3

КАРТА-ПЛАН ТЕРРИТОРИИ

Сведения об уточняемых земельных участках, необходимые для исправления реестровых ошибок в сведениях о местоположении их границ

1	2	3
1	Площадь земельного участка ± величина погрешности определения площади (**Р ± ΔР**), **м²**	385±7
2	Формула, примененная для расчета предельной допустимой погрешности определения площади земельного участка (**ΔР**), м2	$\Delta P = 3{,}5 \cdot M_t \cdot \sqrt{P_{док}} = 3{,}5 \cdot 0{,}10 \cdot \sqrt{385} = 7$
3	Иные сведения	При проведении комплексных кадастровых работ относительно земельного участка было выявлено несоответствие сведений ЕГРН фактическому местоположению. А именно, координаты земельного участка внесены в ЕГРН со смещением. Данное несоответствие квалифицируется в качестве реестровой ошибки. В рамках комплексных кадастровых работ смещение границ земельных участков было устранено

1. Сведения о характерных точках границы уточняемого земельного участка с кадастровым номером 74:40:1003003:95

Зона № —

Обозначение характерных точек границ	Существующие координаты, м		Уточненные координаты, м		Метод определения координат	Средняя квадратическая погрешность определения координат характерной точки (M_t), м	Формулы, примененные для расчета средней квадратической погрешности определения координат характерной точки (M_t), м
	X	Y	X	Y			
1	2	3	4	5	6	7	8
н712У	—	—	705494,42	2277832,97	Метод спутниковых геодезических измерений (определений)	0,10	$M_t = \sqrt{m_0^2 + m_1^2}$
н699У	—	—	705493,56	2277845,69	Метод спутниковых геодезических измерений (определений)	0,10	$M_t = \sqrt{m_0^2 + m_1^2}$
н700У	—	—	705464,74	2277842,73	Метод спутниковых геодезических измерений (определений)	0,10	$M_t = \sqrt{m_0^2 + m_1^2}$

КАРТА-ПЛАН ТЕРРИТОРИИ

Сведения об уточняемых земельных участках, необходимые для исправления реестровых ошибок в сведениях о местоположении их границ

н717У	—	—	705465,28	2277830,97	Метод спутниковых геодезических измерений (определений)	0,10	$M_t = \sqrt{m_0^2 + m_1^2}$
н712У	—	—	705494,42	2277832,97	Метод спутниковых геодезических измерений (определений)	0,10	$M_t = \sqrt{m_0^2 + m_1^2}$
725	705464,79	2277832,21	—	—	—	0,10	—
726	705494,09	2277834,22	—	—	—	0,10	—
724	705493,35	2277846,95	—	—	—	0,10	—
723	705464,27	2277844,66	—	—	—	0,10	—

2. Сведения о частях границ уточняемого земельного участка с кадастровым номером 74:40:1003003:95

Обозначение части границ		Горизонтальное проложение (S), м	Описание прохождения части границ	Отметка о наличии земельного спора о местоположении границ земельного участка
от т.	до т.			
1	2	3	4	5
н712У	н699У	12,75	—	—
н699У	н700У	28,97	—	—
н700У	н717У	11,77	—	—
н717У	н712У	29,21	—	—

3. Характеристики уточняемого земельного участка с кадастровым номером 74:40:1003003:95

№ п/п	Наименование характеристик земельного участка	Значение характеристики
1	2	3
1	Площадь земельного участка ± величина погрешности определения площади (**Р ± ΔР**), **м²**	356±7
2	Формула, примененная для расчета предельной допустимой погрешности определения площади земельного участка (**ΔР**), м2	$\Delta P = 3{,}5 \cdot M_t \cdot \sqrt{P_{док}} = 3{,}5 \cdot 0{,}10 \cdot \sqrt{369} = 7$
3	Иные сведения	При проведении комплексных кадастровых работ относительно земельного участка было выявлено несоответствие сведений ЕГРН фактическому местоположению. А именно, координаты земельного участка внесены в ЕГРН со смещением. Данное несоответствие квалифицируется в качестве реестровой ошибки. В рамках комплексных кадастровых работ смещение границ земельных участков

КАРТА-ПЛАН ТЕРРИТОРИИ

Сведения об уточняемых земельных участках, необходимые для исправления реестровых ошибок в сведениях о местоположении их границ

1	2	3
		было устранено

1. Сведения о характерных точках границы уточняемого земельного участка с кадастровым номером 74:40:1003003:96

Зона № —

Обозначение характерных точек границ	Существующие координаты, м		Уточненные координаты, м		Метод определения координат	Средняя квадратическая погрешность определения координат характерной точки (M_t), м	Формулы, примененные для расчета средней квадратической погрешности определения координат характерной точки (M_t), м
	X	Y	X	Y			
1	2	3	4	5	6	7	8
н603У	—	—	705593,13	2277828,81	Метод спутниковых геодезических измерений (определений)	0,10	$M_t = \sqrt{m_0^2 + m_1^2}$
н601У	—	—	705592,35	2277841,38	Метод спутниковых геодезических измерений (определений)	0,10	$M_t = \sqrt{m_0^2 + m_1^2}$
н619У	—	—	705562,35	2277839,29	Метод спутниковых геодезических измерений (определений)	0,10	$M_t = \sqrt{m_0^2 + m_1^2}$
н618У	—	—	705563,21	2277827,51	Метод спутниковых геодезических измерений (определений)	0,10	$M_t = \sqrt{m_0^2 + m_1^2}$
н603У	—	—	705593,13	2277828,81	Метод спутниковых геодезических измерений (определений)	0,10	$M_t = \sqrt{m_0^2 + m_1^2}$
656	705589,07	2277830,21	—	—	—	0,10	—

КАРТА-ПЛАН ТЕРРИТОРИИ

Сведения об уточняемых земельных участках, необходимые для исправления реестровых ошибок в сведениях о местоположении их границ

642	705592,90	2277830,37	—	—	—	0,10	—
658	705591,82	2277842,41	—	—	—	0,10	—
657	705562,03	2277840,32	—	—	—	0,10	—
655	705562,90	2277828,77	—	—	—	0,10	—

2. Сведения о частях границ уточняемого земельного участка с кадастровым номером 74:40:1003003:96

Обозначение части границ		Горизонтальное проложение (S), м	Описание прохождения части границ	Отметка о наличии земельного спора о местоположении границ земельного участка
от т.	до т.			
1	2	3	4	5
н603У	н601У	12,59	—	—
н601У	н619У	30,07	—	—
н619У	н618У	11,81	—	—
н618У	н603У	29,95	—	—

3. Характеристики уточняемого земельного участка с кадастровым номером 74:40:1003003:96

№ п/п	Наименование характеристик земельного участка	Значение характеристики
1	2	3
1	Площадь земельного участка ± величина погрешности определения площади (**Р ± ΔР**), **м²**	366±7
2	Формула, примененная для расчета предельной допустимой погрешности определения площади земельного участка (**ΔР**), м2	$\Delta P = 3{,}5 \cdot M_t \cdot \sqrt{P_{док}} = 3{,}5 \cdot 0{,}10 \cdot \sqrt{354} = 7$
3	Иные сведения	При проведении комплексных кадастровых работ относительно земельного участка было выявлено несоответствие сведений ЕГРН фактическому местоположению. А именно, координаты земельного участка внесены в ЕГРН со смещением. Данное несоответствие квалифицируется в качестве реестровой ошибки. В рамках комплексных кадастровых работ смещение границ земельных участков было устранено

КАРТА-ПЛАН ТЕРРИТОРИИ

Сведения об уточняемых земельных участках, необходимые для исправления реестровых ошибок в сведениях о местоположении их границ

1. Сведения о характерных точках границы уточняемого земельного участка с кадастровым номером 74:40:1003003:97

Зона № —

Обозначение характерных точек границ	Существующие координаты, м		Уточненные координаты, м		Метод определения координат	Средняя квадратическая погрешность определения координат характерной точки (M_t), м	Формулы, примененные для расчета средней квадратической погрешности определения координат характерной точки (M_t), м
	X	Y	X	Y			
1	2	3	4	5	6	7	8
н864У	—	—	705203,40	2278443,25	Метод спутниковых геодезических измерений (определений)	0,10	$M_t = \sqrt{m_0^2 + m_1^2}$
н863У	—	—	705227,83	2278444,54	Метод спутниковых геодезических измерений (определений)	0,10	$M_t = \sqrt{m_0^2 + m_1^2}$
н865У	—	—	705227,17	2278460,33	Метод спутниковых геодезических измерений (определений)	0,10	$M_t = \sqrt{m_0^2 + m_1^2}$
н866У	—	—	705202,66	2278459,24	Метод спутниковых геодезических измерений (определений)	0,10	$M_t = \sqrt{m_0^2 + m_1^2}$
н864У	—	—	705203,40	2278443,25	Метод спутниковых геодезических измерений (определений)	0,10	$M_t = \sqrt{m_0^2 + m_1^2}$
922	705227,47	2278445,24	—	—	—	0,10	—
924	705227,03	2278461,44	—	—	—	0,10	—

КАРТА-ПЛАН ТЕРРИТОРИИ

Сведения об уточняемых земельных участках, необходимые для исправления реестровых ошибок в сведениях о местоположении их границ

925	705202,41	2278459,77	—	—	—	0,10	—
923	705203,33	2278443,59	—	—	—	0,10	—

2. Сведения о частях границ уточняемого земельного участка с кадастровым номером 74:40:1003003:97

Обозначение части границ		Горизонтальное проложение (S), м	Описание прохождения части границ	Отметка о наличии земельного спора о местоположении границ земельного участка
от т.	до т.			
1	2	3	4	5
н864У	н863У	24,46	—	—
н863У	н865У	15,80	—	—
н865У	н866У	24,53	—	—
н866У	н864У	16,01	—	—

3. Характеристики уточняемого земельного участка с кадастровым номером 74:40:1003003:97

№ п/п	Наименование характеристик земельного участка	Значение характеристики
1	2	3
1	Площадь земельного участка ± величина погрешности определения площади (**P ± ΔP**), **м²**	390±7
2	Формула, примененная для расчета предельной допустимой погрешности определения площади земельного участка (**ΔP**), м2	$\Delta P = 3{,}5 \cdot M_t \cdot \sqrt{P_{док}} = 3{,}5 \cdot 0{,}10 \cdot \sqrt{396} = 7$
3	Иные сведения	При проведении комплексных кадастровых работ относительно земельного участка было выявлено несоответствие сведений ЕГРН фактическому местоположению. А именно, координаты земельного участка внесены в ЕГРН со смещением. Данное несоответствие квалифицируется в качестве реестровой ошибки. В рамках комплексных кадастровых работ смещение границ земельных участков было устранено

1. Сведения о характерных точках границы уточняемого земельного участка с кадастровым номером 74:40:1003003:98

Зона № —

Обозначение характерных точек границ	Существующие координаты, м		Уточненные координаты, м		Метод определения координат	Средняя квадратическая погрешность определения координат характерной точки (M_t), м	Формулы, примененные для расчета средней квадратической погрешности определения координат характерной точки (M_t), м
	X	Y	X	Y			

КАРТА-ПЛАН ТЕРРИТОРИИ

Сведения об уточняемых земельных участках, необходимые для исправления реестровых ошибок в сведениях о местоположении их границ

1	2	3	4	5	6	7	8
н798У	—	—	705256,75	2278445,91	Метод спутниковых геодезических измерений (определений)	0,10	$M_t = \sqrt{m_0^2 + m_1^2}$
н805У	—	—	705256,01	2278461,84	Метод спутниковых геодезических измерений (определений)	0,10	$M_t = \sqrt{m_0^2 + m_1^2}$
н829У	—	—	705230,85	2278460,58	Метод спутниковых геодезических измерений (определений)	0,10	$M_t = \sqrt{m_0^2 + m_1^2}$
н830У	—	—	705231,74	2278444,54	Метод спутниковых геодезических измерений (определений)	0,10	$M_t = \sqrt{m_0^2 + m_1^2}$
н798У	—	—	705256,75	2278445,91	Метод спутниковых геодезических измерений (определений)	0,10	$M_t = \sqrt{m_0^2 + m_1^2}$
839	705255,58	2278463,00	—	—	—	0,10	—
877	705230,55	2278461,74	—	—	—	0,10	—
881	705231,44	2278445,70	—	—	—	0,10	—
834	705256,73	2278446,98	—	—	—	0,10	—

2. Сведения о частях границ уточняемого земельного участка с кадастровым номером 74:40:1003003:98

Обозначение части границ		Горизонтальное проложение (S), м	Описание прохождения части границ	Отметка о наличии земельного спора о местоположении границ земельного участка
от т.	до т.			
1	2	3	4	5
н798У	н805У	15,95	—	—
н805У	н829У	25,19	—	—
н829У	н830У	16,06	—	—
н830У	н798У	25,05	—	—

КАРТА-ПЛАН ТЕРРИТОРИИ

Сведения об уточняемых земельных участках, необходимые для исправления реестровых ошибок в сведениях о местоположении их границ

3. Характеристики уточняемого земельного участка с кадастровым номером 74:40:1003003:98

№ п/п	Наименование характеристик земельного участка	Значение характеристики
1	2	3
1	Площадь земельного участка ± величина погрешности определения площади (**Р ± ΔР**), **м²**	402±7
2	Формула, примененная для расчета предельной допустимой погрешности определения площади земельного участка (**ΔР**), м2	$\Delta P = 3{,}5 \cdot M_t \cdot \sqrt{P_{док}} = 3{,}5 \cdot 0{,}10 \cdot \sqrt{405} = 7$
3	Иные сведения	При проведении комплексных кадастровых работ относительно земельного участка было выявлено несоответствие сведений ЕГРН фактическому местоположению. А именно, координаты земельного участка внесены в ЕГРН со смещением. Данное несоответствие квалифицируется в качестве реестровой ошибки. В рамках комплексных кадастровых работ смещение границ земельных участков было устранено

1. Сведения о характерных точках границы уточняемого земельного участка с кадастровым номером 74:40:1003003:99

Зона № —

Обозначение характерных точек границ	Существующие координаты, м		Уточненные координаты, м		Метод определения координат	Средняя квадратическая погрешность определения координат характерной точки (M_t), м	Формулы, примененные для расчета средней квадратической погрешности определения координат характерной точки (M_t), м
	X	Y	X	Y			
1	2	3	4	5	6	7	8
н703У	—	—	705495,94	2277809,26	Метод спутниковых геодезических измерений (определений)	0,10	$M_t = \sqrt{m_0^2 + m_1^2}$
н1111У	—	—	705495,08	2277820,61	Метод спутниковых геодезических измерений (определений)	0,10	$M_t = \sqrt{m_0^2 + m_1^2}$
н1112У	—	—	705465,48	2277818,33	Метод спутниковых	0,10	$M_t = \sqrt{m_0^2 + m_1^2}$

КАРТА-ПЛАН ТЕРРИТОРИИ

Сведения об уточняемых земельных участках, необходимые для исправления реестровых ошибок в сведениях о местоположении их границ

					геодезических измерений (определений)		
н706У	—	—	705466,61	2277806,85	Метод спутниковых геодезических измерений (определений)	0,10	$M_t = \sqrt{m_0^2 + m_1^2}$
н707У	—	—	705484,81	2277808,12	Метод спутниковых геодезических измерений (определений)	0,10	$M_t = \sqrt{m_0^2 + m_1^2}$
н703У	—	—	705495,94	2277809,26	Метод спутниковых геодезических измерений (определений)	0,10	$M_t = \sqrt{m_0^2 + m_1^2}$
728	705467,16	2277808,01	—	—	—	0,10	—
729	705471,02	2277807,87	—	—	—	0,10	—
730	705495,73	2277809,98	—	—	—	0,10	—
734	705495,69	2277810,52	—	—	—	0,10	—
733	705495,26	2277815,63	—	—	—	0,10	—
732	705494,72	2277822,23	—	—	—	0,10	—
731	705464,97	2277819,11	—	—	—	0,10	—
727	705466,21	2277807,97	—	—	—	0,10	—

2. Сведения о частях границ уточняемого земельного участка с кадастровым номером 74:40:1003003:99

Обозначение части границ		Горизонтальное проложение (S), м	Описание прохождения части границ	Отметка о наличии земельного спора о местоположении границ земельного участка
от т.	до т.			
1	2	3	4	5
н703У	н1111У	11,38	—	—
н1111У	н1112У	29,69	—	—
н1112У	н706У	11,54	—	—
н706У	н707У	18,24	—	—
н707У	н703У	11,19	—	—

КАРТА-ПЛАН ТЕРРИТОРИИ

Сведения об уточняемых земельных участках, необходимые для исправления реестровых ошибок в сведениях о местоположении их границ

3. Характеристики уточняемого земельного участка с кадастровым номером 74:40:1003003:99

№ п/п	Наименование характеристик земельного участка	Значение характеристики
1	2	3
1	Площадь земельного участка ± величина погрешности определения площади (**Р ± ΔР**), **м²**	342±7
2	Формула, примененная для расчета предельной допустимой погрешности определения площади земельного участка (**ΔР**), м2	$\Delta P = 3{,}5 \cdot M_t \cdot \sqrt{P_{док}} = 3{,}5 \cdot 0{,}10 \cdot \sqrt{356} = 7$
3	Иные сведения	При проведении комплексных кадастровых работ относительно земельного участка было выявлено несоответствие сведений ЕГРН фактическому местоположению. А именно, координаты земельного участка внесены в ЕГРН со смещением. Данное несоответствие квалифицируется в качестве реестровой ошибки. В рамках комплексных кадастровых работ смещение границ земельных участков было устранено

1. Сведения о характерных точках границы уточняемого земельного участка с кадастровым номером 74:40:1003003:100

Зона № —

Обозначение характерных точек границ	Существующие координаты, м		Уточненные координаты, м		Метод определения координат	Средняя квадратическая погрешность определения координат характерной точки (M_t), м	Формулы, примененные для расчета средней квадратической погрешности определения координат характерной точки (M_t), м
	X	Y	X	Y			
1	2	3	4	5	6	7	8
н162У	—	—	705239,64	2277912,00	Метод спутниковых геодезических измерений (определений)	0,10	$M_t = \sqrt{m_0^2 + m_1^2}$
н163У	—	—	705247,85	2277934,19	Метод спутниковых геодезических измерений (определений)	0,10	$M_t = \sqrt{m_0^2 + m_1^2}$
н164У	—	—	705248,47	2277937,40	Метод спутниковых	0,10	$M_t = \sqrt{m_0^2 + m_1^2}$

КАРТА-ПЛАН ТЕРРИТОРИИ

Сведения об уточняемых земельных участках, необходимые для исправления реестровых ошибок в сведениях о местоположении их границ

					геодезических измерений (определений)		
н165У	—	—	705255,68	2277956,27	Метод спутниковых геодезических измерений (определений)	0,10	$M_t = \sqrt{m_0^2 + m_1^2}$
н166У	—	—	705247,65	2277960,59	Метод спутниковых геодезических измерений (определений)	0,10	$M_t = \sqrt{m_0^2 + m_1^2}$
н167У	—	—	705243,78	2277961,65	Метод спутниковых геодезических измерений (определений)	0,10	$M_t = \sqrt{m_0^2 + m_1^2}$
н160У	—	—	705242,13	2277958,12	Метод спутниковых геодезических измерений (определений)	0,10	$M_t = \sqrt{m_0^2 + m_1^2}$
н159У	—	—	705227,41	2277916,19	Метод спутниковых геодезических измерений (определений)	0,10	$M_t = \sqrt{m_0^2 + m_1^2}$
н162У	—	—	705239,64	2277912,00	Метод спутниковых геодезических измерений (определений)	0,10	$M_t = \sqrt{m_0^2 + m_1^2}$
171	705239,53	2277913,22	—	—	—	0,10	—
172	705255,53	2277957,39	—	—	—	0,10	—
169	705241,98	2277959,24	—	—	—	0,10	—
170	705227,28	2277917,39	—	—	—	0,10	—

КАРТА-ПЛАН ТЕРРИТОРИИ

Сведения об уточняемых земельных участках, необходимые для исправления реестровых ошибок в сведениях о местоположении их границ

2. Сведения о частях границ уточняемого земельного участка с кадастровым номером 74:40:1003003:100

Обозначение части границ		Горизонтальное проложение (S), м	Описание прохождения части границ	Отметка о наличии земельного спора о местоположении границ земельного участка
от т.	до т.			
1	2	3	4	5
н162У	н163У	23,66	—	—
н163У	н164У	3,27	—	—
н164У	н165У	20,20	—	—
н165У	н166У	9,12	—	—
н166У	н167У	4,01	—	—
н167У	н160У	3,90	—	—
н160У	н159У	44,44	—	—
н159У	н162У	12,93	—	—

3. Характеристики уточняемого земельного участка с кадастровым номером 74:40:1003003:100

№ п/п	Наименование характеристик земельного участка	Значение характеристики
1	2	3
1	Площадь земельного участка ± величина погрешности определения площади (**Р ± ΔР**), **м²**	630±9
2	Формула, примененная для расчета предельной допустимой погрешности определения площади земельного участка (**ΔР**), м2	$\Delta P = 3{,}5 \cdot M_t \cdot \sqrt{P_{док}} = 3{,}5 \cdot 0{,}10 \cdot \sqrt{601} = 9$
3	Иные сведения	При проведении комплексных кадастровых работ относительно земельного участка было выявлено несоответствие сведений ЕГРН фактическому местоположению. А именно, координаты земельного участка внесены в ЕГРН со смещением. Данное несоответствие квалифицируется в качестве реестровой ошибки. В рамках комплексных кадастровых работ смещение границ земельных участков было устранено

1. Сведения о характерных точках границы уточняемого земельного участка с кадастровым номером 74:40:1003003:101

Зона № —

Обозначение характерных точек границ	Существующие координаты, м		Уточненные координаты, м		Метод определения координат	Средняя квадратическая погрешность определения координат характерной точки (M_t), м	Формулы, примененные для расчета средней квадратической погрешности определения координат характерной точки (M_t), м
	X	Y	X	Y			

КАРТА-ПЛАН ТЕРРИТОРИИ

Сведения об уточняемых земельных участках, необходимые для исправления реестровых ошибок в сведениях о местоположении их границ

1	2	3	4	5	6	7	8
н465У	—	—	705566,17	2277734,85	Метод спутниковых геодезических измерений (определений)	0,10	$M_t = \sqrt{m_0^2 + m_1^2}$
н466У	—	—	705564,81	2277747,03	Метод спутниковых геодезических измерений (определений)	0,10	$M_t = \sqrt{m_0^2 + m_1^2}$
н467У	—	—	705533,97	2277744,48	Метод спутниковых геодезических измерений (определений)	0,10	$M_t = \sqrt{m_0^2 + m_1^2}$
н468У	—	—	705534,66	2277731,55	Метод спутниковых геодезических измерений (определений)	0,10	$M_t = \sqrt{m_0^2 + m_1^2}$
н469У	—	—	705539,95	2277732,19	Метод спутниковых геодезических измерений (определений)	0,10	$M_t = \sqrt{m_0^2 + m_1^2}$
н470У	—	—	705545,98	2277732,45	Метод спутниковых геодезических измерений (определений)	0,10	$M_t = \sqrt{m_0^2 + m_1^2}$
н471У	—	—	705547,80	2277733,36	Метод спутниковых геодезических измерений (определений)	0,10	$M_t = \sqrt{m_0^2 + m_1^2}$
н465У	—	—	705566,17	2277734,85	Метод спутниковых геодезических измерений (определений)	0,10	$M_t = \sqrt{m_0^2 + m_1^2}$
474	705565,	227773	—	—	—	0,10	—

КАРТА-ПЛАН ТЕРРИТОРИИ

Сведения об уточняемых земельных участках, необходимые для исправления реестровых ошибок в сведениях о местоположении их границ

	76	6,08					
475	705564,48	2277748,08	—	—	—	0,10	—
476	705533,46	2277745,46	—	—	—	0,10	—
477	705533,75	2277733,16	—	—	—	0,10	—
478	705545,79	2277733,82	—	—	—	0,10	—
479	705547,06	2277734,46	—	—	—	0,10	—

2. Сведения о частях границ уточняемого земельного участка с кадастровым номером 74:40:1003003:101

Обозначение части границ		Горизонтальное проложение (S), м	Описание прохождения части границ	Отметка о наличии земельного спора о местоположении границ земельного участка
от т.	до т.			
1	2	3	4	5
н465У	н466У	12,26	—	—
н466У	н467У	30,95	—	—
н467У	н468У	12,95	—	—
н468У	н469У	5,33	—	—
н469У	н470У	6,04	—	—
н470У	н471У	2,03	—	—
н471У	н465У	18,43	—	—

3. Характеристики уточняемого земельного участка с кадастровым номером 74:40:1003003:101

№ п/п	Наименование характеристик земельного участка	Значение характеристики
1	2	3
1	Площадь земельного участка ± величина погрешности определения площади (**Р ± ΔР**), **м²**	391±7
2	Формула, примененная для расчета предельной допустимой погрешности определения площади земельного участка (**ΔР**), м2	$\Delta P = 3{,}5 \cdot M_t \cdot \sqrt{P_{док}} = 3{,}5 \cdot 0{,}10 \cdot \sqrt{387} = 7$
3	Иные сведения	При проведении комплексных кадастровых работ относительно земельного участка было выявлено несоответствие сведений ЕГРН фактическому местоположению. А именно, координаты земельного участка внесены в ЕГРН со смещением. Данное несоответствие квалифицируется в качестве реестровой ошибки. В рамках комплексных кадастровых работ смещение границ земельных участков было устранено

КАРТА-ПЛАН ТЕРРИТОРИИ

Сведения об уточняемых земельных участках, необходимые для исправления реестровых ошибок в сведениях о местоположении их границ

1. Сведения о характерных точках границы уточняемого земельного участка с кадастровым номером 74:40:1003003:103

Зона № —

Обозначение характерных точек границ	Существующие координаты, м		Уточненные координаты, м		Метод определения координат	Средняя квадратическая погрешность определения координат характерной точки (M_t), м	Формулы, примененные для расчета средней квадратической погрешности определения координат характерной точки (M_t), м
	X	Y	X	Y			
1	2	3	4	5	6	7	8
н472У	—	—	705558,15	2277721,28	Метод спутниковых геодезических измерений (определений)	0,10	$M_t = \sqrt{m_0^2 + m_1^2}$
н473У	—	—	705560,29	2277721,63	Метод спутниковых геодезических измерений (определений)	0,10	$M_t = \sqrt{m_0^2 + m_1^2}$
н474У	—	—	705567,52	2277722,21	Метод спутниковых геодезических измерений (определений)	0,10	$M_t = \sqrt{m_0^2 + m_1^2}$
н475У	—	—	705567,19	2277726,32	Метод спутниковых геодезических измерений (определений)	0,10	$M_t = \sqrt{m_0^2 + m_1^2}$
н465У	—	—	705566,17	2277734,85	Метод спутниковых геодезических измерений (определений)	0,10	$M_t = \sqrt{m_0^2 + m_1^2}$
н471У	—	—	705547,80	2277733,36	Метод спутниковых геодезических измерений	0,10	$M_t = \sqrt{m_0^2 + m_1^2}$

КАРТА-ПЛАН ТЕРРИТОРИИ

Сведения об уточняемых земельных участках, необходимые для исправления реестровых ошибок в сведениях о местоположении их границ

					(определений)		
н470У	—	—	705545,98	2277732,45	Метод спутниковых геодезических измерений (определений)	0,10	$M_t = \sqrt{m_0^2 + m_1^2}$
н469У	—	—	705539,95	2277732,19	Метод спутниковых геодезических измерений (определений)	0,10	$M_t = \sqrt{m_0^2 + m_1^2}$
н468У	—	—	705534,66	2277731,55	Метод спутниковых геодезических измерений (определений)	0,10	$M_t = \sqrt{m_0^2 + m_1^2}$
н476У	—	—	705534,81	2277724,54	Метод спутниковых геодезических измерений (определений)	0,10	$M_t = \sqrt{m_0^2 + m_1^2}$
н477У	—	—	705535,54	2277719,48	Метод спутниковых геодезических измерений (определений)	0,10	$M_t = \sqrt{m_0^2 + m_1^2}$
н478У	—	—	705544,02	2277720,46	Метод спутниковых геодезических измерений (определений)	0,10	$M_t = \sqrt{m_0^2 + m_1^2}$
н472У	—	—	705558,15	2277721,28	Метод спутниковых геодезических измерений (определений)	0,10	$M_t = \sqrt{m_0^2 + m_1^2}$
481	705551,06	2277722,31	—	—	—	0,10	—
482	705558,84	2277722,47	—	—	—	0,10	—
483	705567,23	2277723,30	—	—	—	0,10	—

КАРТА-ПЛАН ТЕРРИТОРИИ

Сведения об уточняемых земельных участках, необходимые для исправления реестровых ошибок в сведениях о местоположении их границ

474	705565,76	2277736,08	—	—	—	0,10	—
479	705547,06	2277734,46	—	—	—	0,10	—
478	705545,79	2277733,82	—	—	—	0,10	—
477	705533,75	2277733,16	—	—	—	0,10	—
480	705535,12	2277720,83	—	—	—	0,10	—

2. Сведения о частях границ уточняемого земельного участка с кадастровым номером 74:40:1003003:103

Обозначение части границ		Горизонтальное проложение (S), м	Описание прохождения части границ	Отметка о наличии земельного спора о местоположении границ земельного участка
от т.	до т.			
1	2	3	4	5
н472У	н473У	2,17	—	—
н473У	н474У	7,25	—	—
н474У	н475У	4,12	—	—
н475У	н465У	8,59	—	—
н465У	н471У	18,43	—	—
н471У	н470У	2,03	—	—
н470У	н469У	6,04	—	—
н469У	н468У	5,33	—	—
н468У	н476У	7,01	—	—
н476У	н477У	5,11	—	—
н477У	н478У	8,54	—	—
н478У	н472У	14,15	—	—

3. Характеристики уточняемого земельного участка с кадастровым номером 74:40:1003003:103

№ п/п	Наименование характеристик земельного участка	Значение характеристики
1	2	3
1	Площадь земельного участка ± величина погрешности определения площади (**Р ± ΔР**), **м²**	400±7
2	Формула, примененная для расчета предельной допустимой погрешности определения площади земельного участка (**ΔР**), м2	$\Delta P = 3{,}5 \cdot M_t \cdot \sqrt{P_{док}} = 3{,}5 \cdot 0{,}10 \cdot \sqrt{403} = 7$
3	Иные сведения	При проведении комплексных кадастровых работ относительно земельного участка было выявлено несоответствие сведений ЕГРН фактическому местоположению. А именно, координаты земельного участка внесены в ЕГРН со смещением. Данное несоответствие квалифицируется в качестве реестровой ошибки. В рамках комплексных кадастровых работ смещение границ земельных участков было устранено

КАРТА-ПЛАН ТЕРРИТОРИИ

Сведения об уточняемых земельных участках, необходимые для исправления реестровых ошибок в сведениях о местоположении их границ

1. Сведения о характерных точках границы уточняемого земельного участка с кадастровым номером 74:40:1003003:104

Зона № —

Обозначение характерных точек границ	Существующие координаты, м		Уточненные координаты, м		Метод определения координат	Средняя квадратическая погрешность определения координат характерной точки (M_t), м	Формулы, примененные для расчета средней квадратической погрешности определения координат характерной точки (M_t), м
	X	Y	X	Y			
1	2	3	4	5	6	7	8
н418У	—	—	705625,98	2277788,91	Метод спутниковых геодезических измерений (определений)	0,10	$M_t = \sqrt{m_0^2 + m_1^2}$
н419У	—	—	705624,70	2277802,05	Метод спутниковых геодезических измерений (определений)	0,10	$M_t = \sqrt{m_0^2 + m_1^2}$
н420У	—	—	705616,09	2277801,08	Метод спутниковых геодезических измерений (определений)	0,10	$M_t = \sqrt{m_0^2 + m_1^2}$
н421У	—	—	705612,04	2277800,31	Метод спутниковых геодезических измерений (определений)	0,10	$M_t = \sqrt{m_0^2 + m_1^2}$
н422У	—	—	705599,30	2277799,35	Метод спутниковых геодезических измерений (определений)	0,10	$M_t = \sqrt{m_0^2 + m_1^2}$
н423У	—	—	705595,30	2277798,99	Метод спутниковых геодезических измерений	0,10	$M_t = \sqrt{m_0^2 + m_1^2}$

КАРТА-ПЛАН ТЕРРИТОРИИ

Сведения об уточняемых земельных участках, необходимые для исправления реестровых ошибок в сведениях о местоположении их границ

					(определений)		
н424У	—	—	705596,14	2277787,47	Метод спутниковых геодезических измерений (определений)	0,10	$M_t = \sqrt{m_0^2 + m_1^2}$
н425У	—	—	705596,26	2277786,00	Метод спутниковых геодезических измерений (определений)	0,10	$M_t = \sqrt{m_0^2 + m_1^2}$
н426У	—	—	705612,31	2277787,71	Метод спутниковых геодезических измерений (определений)	0,10	$M_t = \sqrt{m_0^2 + m_1^2}$
н418У	—	—	705625,98	2277788,91	Метод спутниковых геодезических измерений (определений)	0,10	$M_t = \sqrt{m_0^2 + m_1^2}$
429	705625,53	2277789,93	—	—	—	0,10	—
430	705624,05	2277802,82	—	—	—	0,10	—
431	705594,84	2277800,31	—	—	—	0,10	—
428	705595,67	2277787,58	—	—	—	0,10	—

2. Сведения о частях границ уточняемого земельного участка с кадастровым номером 74:40:1003003:104

Обозначение части границ		Горизонтальное проложение (S), м	Описание прохождения части границ	Отметка о наличии земельного спора о местоположении границ земельного участка
от т.	до т.			
1	2	3	4	5
н418У	н419У	13,20	—	—
н419У	н420У	8,66	—	—
н420У	н421У	4,12	—	—
н421У	н422У	12,78	—	—
н422У	н423У	4,02	—	—
н423У	н424У	11,55	—	—
н424У	н425У	1,47	—	—
н425У	н426У	16,14	—	—
н426У	н418У	13,72	—	—

КАРТА-ПЛАН ТЕРРИТОРИИ

Сведения об уточняемых земельных участках, необходимые для исправления реестровых ошибок в сведениях о местоположении их границ

3. Характеристики уточняемого земельного участка с кадастровым номером 74:40:1003003:104

№ п/п	Наименование характеристик земельного участка	Значение характеристики
1	2	3
1	Площадь земельного участка ± величина погрешности определения площади (**Р ± ΔР**), **м²**	383±7
2	Формула, примененная для расчета предельной допустимой погрешности определения площади земельного участка (**ΔР**), м2	$\Delta P = 3{,}5 \cdot M_t \cdot \sqrt{P_{док}} = 3{,}5 \cdot 0{,}10 \cdot \sqrt{381} = 7$
3	Иные сведения	При проведении комплексных кадастровых работ относительно земельного участка было выявлено несоответствие сведений ЕГРН фактическому местоположению. А именно, координаты земельного участка внесены в ЕГРН со смещением. Данное несоответствие квалифицируется в качестве реестровой ошибки. В рамках комплексных кадастровых работ смещение границ земельных участков было устранено

1. Сведения о характерных точках границы уточняемого земельного участка с кадастровым номером 74:40:1003003:105

Зона № —

Обозначение характерных точек границ	Существующие координаты, м		Уточненные координаты, м		Метод определения координат	Средняя квадратическая погрешность определения координат характерной точки (M_t), м	Формулы, примененные для расчета средней квадратической погрешности определения координат характерной точки (M_t), м
	X	Y	X	Y			
1	2	3	4	5	6	7	8
н872У	—	—	705200,94	2278490,98	Метод спутниковых геодезических измерений (определений)	0,10	$M_t = \sqrt{m_0^2 + m_1^2}$
н871У	—	—	705225,47	2278492,94	Метод спутниковых геодезических измерений (определений)	0,10	$M_t = \sqrt{m_0^2 + m_1^2}$
н873У	—	—	705224,60	2278508,66	Метод спутниковых	0,10	$M_t = \sqrt{m_0^2 + m_1^2}$

КАРТА-ПЛАН ТЕРРИТОРИИ

Сведения об уточняемых земельных участках, необходимые для исправления реестровых ошибок в сведениях о местоположении их границ

					геодезических измерений (определений)		
н874У	—	—	705220,30	2278508,40	Метод спутниковых геодезических измерений (определений)	0,10	$M_t = \sqrt{m_0^2 + m_1^2}$
н875У	—	—	705199,68	2278507,09	Метод спутниковых геодезических измерений (определений)	0,10	$M_t = \sqrt{m_0^2 + m_1^2}$
н872У	—	—	705200,94	2278490,98	Метод спутниковых геодезических измерений (определений)	0,10	$M_t = \sqrt{m_0^2 + m_1^2}$
929	705225,43	2278493,48	—	—	—	0,10	—
931	705224,45	2278509,59	—	—	—	0,10	—
930	705200,02	2278508,15	—	—	—	0,10	—
928	705200,65	2278491,91	—	—	—	0,10	—

2. Сведения о частях границ уточняемого земельного участка с кадастровым номером 74:40:1003003:105

Обозначение части границ		Горизонтальное проложение (S), м	Описание прохождения части границ	Отметка о наличии земельного спора о местоположении границ земельного участка
от т.	до т.			
1	2	3	4	5
н872У	н871У	24,61	—	—
н871У	н873У	15,74	—	—
н873У	н874У	4,31	—	—
н874У	н875У	20,66	—	—
н875У	н872У	16,16	—	—

3. Характеристики уточняемого земельного участка с кадастровым номером 74:40:1003003:105

№ п/п	Наименование характеристик земельного участка	Значение характеристики
1	2	3
1	Площадь земельного участка ± величина погрешности определения площади (**Р ± ΔР**), **м²**	396±7
2	Формула, примененная для расчета предельной	$\Delta P = 3{,}5 \cdot M_t \cdot \sqrt{P_{док}} = 3{,}5 \cdot 0{,}10 \cdot \sqrt{399} = 7$

КАРТА-ПЛАН ТЕРРИТОРИИ

Сведения об уточняемых земельных участках, необходимые для исправления реестровых ошибок в сведениях о местоположении их границ

1	2	3
	допустимой погрешности определения площади земельного участка (**ΔР**), м2	
3	Иные сведения	При проведении комплексных кадастровых работ относительно земельного участка было выявлено несоответствие сведений ЕГРН фактическому местоположению. А именно, координаты земельного участка внесены в ЕГРН со смещением. Данное несоответствие квалифицируется в качестве реестровой ошибки. В рамках комплексных кадастровых работ смещение границ земельных участков было устранено

1. Сведения о характерных точках границы уточняемого земельного участка с кадастровым номером 74:40:1003003:106

Зона № —

Обозначение характерных точек границ	Существующие координаты, м		Уточненные координаты, м		Метод определения координат	Средняя квадратическая погрешность определения координат характерной точки (M_t), м	Формулы, примененные для расчета средней квадратической погрешности определения координат характерной точки (M_t), м
	X	Y	X	Y			
1	2	3	4	5	6	7	8
н608У	—	—	705626,24	2277819,38	Метод спутниковых геодезических измерений (определений)	0,10	$M_t = \sqrt{m_0^2 + m_1^2}$
н609У	—	—	705625,48	2277831,61	Метод спутниковых геодезических измерений (определений)	0,10	$M_t = \sqrt{m_0^2 + m_1^2}$
н605У	—	—	705624,82	2277831,37	Метод спутниковых геодезических измерений (определений)	0,10	$M_t = \sqrt{m_0^2 + m_1^2}$
н604У	—	—	705622,97	2277830,71	Метод спутниковых геодезически	0,10	$M_t = \sqrt{m_0^2 + m_1^2}$

КАРТА-ПЛАН ТЕРРИТОРИИ

Сведения об уточняемых земельных участках, необходимые для исправления реестровых ошибок в сведениях о местоположении их границ

					х измерений (определений)		
н603У	—	—	705593,13	2277828,81	Метод спутниковых геодезических измерений (определений)	0,10	$M_t = \sqrt{m_0^2 + m_1^2}$
н610У	—	—	705593,34	2277825,98	Метод спутниковых геодезических измерений (определений)	0,10	$M_t = \sqrt{m_0^2 + m_1^2}$
н611У	—	—	705593,67	2277821,59	Метод спутниковых геодезических измерений (определений)	0,10	$M_t = \sqrt{m_0^2 + m_1^2}$
н612У	—	—	705593,62	2277817,17	Метод спутниковых геодезических измерений (определений)	0,10	$M_t = \sqrt{m_0^2 + m_1^2}$
н608У	—	—	705626,24	2277819,38	Метод спутниковых геодезических измерений (определений)	0,10	$M_t = \sqrt{m_0^2 + m_1^2}$
643	705593,19	2277818,08	—	—	—	0,10	—
644	705626,15	2277820,32	—	—	—	0,10	—
647	705625,85	2277823,66	—	—	—	0,10	—
646	705625,67	2277824,45	—	—	—	0,10	—
645	705625,18	2277832,79	—	—	—	0,10	—
641	705624,47	2277832,75	—	—	—	0,10	—
638	705593,21	2277830,38	—	—	—	0,10	—
642	705592,90	2277830,37	—	—	—	0,10	—

КАРТА-ПЛАН ТЕРРИТОРИИ

Сведения об уточняемых земельных участках, необходимые для исправления реестровых ошибок в сведениях о местоположении их границ

2. Сведения о частях границ уточняемого земельного участка с кадастровым номером 74:40:1003003:106

Обозначение части границ		Горизонтальное проложение (S), м	Описание прохождения части границ	Отметка о наличии земельного спора о местоположении границ земельного участка
от т.	до т.			
1	2	3	4	5
н608У	н609У	12,25	—	—
н609У	н605У	0,70	—	—
н605У	н604У	1,96	—	—
н604У	н603У	29,90	—	—
н603У	н610У	2,84	—	—
н610У	н611У	4,40	—	—
н611У	н612У	4,42	—	—
н612У	н608У	32,69	—	—

3. Характеристики уточняемого земельного участка с кадастровым номером 74:40:1003003:106

№ п/п	Наименование характеристик земельного участка	Значение характеристики
1	2	3
1	Площадь земельного участка ± величина погрешности определения площади (**Р ± ΔР**), **м²**	377±7
2	Формула, примененная для расчета предельной допустимой погрешности определения площади земельного участка (**ΔР**), м2	$\Delta P = 3{,}5 \cdot M_t \cdot \sqrt{P_{док}} = 3{,}5 \cdot 0{,}10 \cdot \sqrt{405} = 7$
3	Иные сведения	При проведении комплексных кадастровых работ относительно земельного участка было выявлено несоответствие сведений ЕГРН фактическому местоположению. А именно, координаты земельного участка внесены в ЕГРН со смещением. Данное несоответствие квалифицируется в качестве реестровой ошибки. В рамках комплексных кадастровых работ смещение границ земельных участков было устранено

1. Сведения о характерных точках границы уточняемого земельного участка с кадастровым номером 74:40:1003003:107

Зона № —

Обозначение характерных точек границ	Существующие координаты, м		Уточненные координаты, м		Метод определения координат	Средняя квадратическая погрешность определения координат характерной точки (M_t), м	Формулы, примененные для расчета средней квадратической погрешности определения координат характерной точки (M_t), м
	X	Y	X	Y			

КАРТА-ПЛАН ТЕРРИТОРИИ

Сведения об уточняемых земельных участках, необходимые для исправления реестровых ошибок в сведениях о местоположении их границ

1	2	3	4	5	6	7	8
н451У	—	—	705561,90	2277783,38	Метод спутниковых геодезических измерений (определений)	0,10	$M_t = \sqrt{m_0^2 + m_1^2}$
н452У	—	—	705560,78	2277795,65	Метод спутниковых геодезических измерений (определений)	0,10	$M_t = \sqrt{m_0^2 + m_1^2}$
н453У	—	—	705550,96	2277794,91	Метод спутниковых геодезических измерений (определений)	0,10	$M_t = \sqrt{m_0^2 + m_1^2}$
н454У	—	—	705549,99	2277795,38	Метод спутниковых геодезических измерений (определений)	0,10	$M_t = \sqrt{m_0^2 + m_1^2}$
н455У	—	—	705530,64	2277793,57	Метод спутниковых геодезических измерений (определений)	0,10	$M_t = \sqrt{m_0^2 + m_1^2}$
н456У	—	—	705531,91	2277780,56	Метод спутниковых геодезических измерений (определений)	0,10	$M_t = \sqrt{m_0^2 + m_1^2}$
н451У	—	—	705561,90	2277783,38	Метод спутниковых геодезических измерений (определений)	0,10	$M_t = \sqrt{m_0^2 + m_1^2}$
457	705561,48	2277783,86	—	—	—	0,10	—
458	705561,15	2277787,98	—	—	—	0,10	—
459	705559,81	2277795,82	—	—	—	0,10	—
460	705558,	227779	—	—	—	0,10	—

КАРТА-ПЛАН ТЕРРИТОРИИ

Сведения об уточняемых земельных участках, необходимые для исправления реестровых ошибок в сведениях о местоположении их границ

	55	5,67					
461	705555,49	2277795,54	—	—	—	0,10	—
462	705555,41	2277796,50	—	—	—	0,10	—
463	705541,04	2277795,64	—	—	—	0,10	—
464	705530,29	2277794,29	—	—	—	0,10	—
456	705531,49	2277781,70	—	—	—	0,10	—
465	705546,02	2277782,80	—	—	—	0,10	—

2. Сведения о частях границ уточняемого земельного участка с кадастровым номером 74:40:1003003:107

Обозначение части границ		Горизонтальное проложение (S), м	Описание прохождения части границ	Отметка о наличии земельного спора о местоположении границ земельного участка
от т.	до т.			
1	2	3	4	5
н451У	н452У	12,32	—	—
н452У	н453У	9,85	—	—
н453У	н454У	1,08	—	—
н454У	н455У	19,43	—	—
н455У	н456У	13,07	—	—
н456У	н451У	30,12	—	—

3. Характеристики уточняемого земельного участка с кадастровым номером 74:40:1003003:107

№ п/п	Наименование характеристик земельного участка	Значение характеристики
1	2	3
1	Площадь земельного участка ± величина погрешности определения площади (**Р ± ΔР**), **м²**	387±7
2	Формула, примененная для расчета предельной допустимой погрешности определения площади земельного участка (**ΔР**), м2	$\Delta P = 3{,}5 \cdot M_t \cdot \sqrt{P_{док}} = 3{,}5 \cdot 0{,}10 \cdot \sqrt{385} = 7$
3	Иные сведения	При проведении комплексных кадастровых работ относительно земельного участка было выявлено несоответствие сведений ЕГРН фактическому местоположению. А именно, координаты земельного участка внесены в ЕГРН со смещением. Данное несоответствие квалифицируется в качестве реестровой ошибки. В рамках комплексных кадастровых работ смещение границ земельных участков было устранено

КАРТА-ПЛАН ТЕРРИТОРИИ

Сведения об уточняемых земельных участках, необходимые для исправления реестровых ошибок в сведениях о местоположении их границ

1. Сведения о характерных точках границы уточняемого земельного участка с кадастровым номером 74:40:1003003:109

Зона № —

Обозначение характерных точек границ	Существующие координаты, м		Уточненные координаты, м		Метод определения координат	Средняя квадратическая погрешность определения координат характерной точки (M_t), м	Формулы, примененные для расчета средней квадратической погрешности определения координат характерной точки (M_t), м
	X	Y	X	Y			
1	2	3	4	5	6	7	8
н906У	—	—	705189,58	2278346,08	Метод спутниковых геодезических измерений (определений)	0,10	$M_t = \sqrt{m_0^2 + m_1^2}$
н850У	—	—	705208,63	2278347,06	Метод спутниковых геодезических измерений (определений)	0,10	$M_t = \sqrt{m_0^2 + m_1^2}$
н904У	—	—	705208,80	2278363,50	Метод спутниковых геодезических измерений (определений)	0,10	$M_t = \sqrt{m_0^2 + m_1^2}$
н903У	—	—	705194,47	2278363,07	Метод спутниковых геодезических измерений (определений)	0,10	$M_t = \sqrt{m_0^2 + m_1^2}$
н902У	—	—	705192,25	2278362,56	Метод спутниковых геодезических измерений (определений)	0,10	$M_t = \sqrt{m_0^2 + m_1^2}$
н901У	—	—	705182,70	2278362,55	Метод спутниковых геодезических измерений	0,10	$M_t = \sqrt{m_0^2 + m_1^2}$

КАРТА-ПЛАН ТЕРРИТОРИИ

Сведения об уточняемых земельных участках, необходимые для исправления реестровых ошибок в сведениях о местоположении их границ

					(определений)		
н907У	—	—	705183,04	2278356,60	Метод спутниковых геодезических измерений (определений)	0,10	$M_t = \sqrt{m_0^2 + m_1^2}$
н908У	—	—	705182,66	2278353,77	Метод спутниковых геодезических измерений (определений)	0,10	$M_t = \sqrt{m_0^2 + m_1^2}$
н909У	—	—	705183,04	2278346,26	Метод спутниковых геодезических измерений (определений)	0,10	$M_t = \sqrt{m_0^2 + m_1^2}$
н906У	—	—	705189,58	2278346,08	Метод спутниковых геодезических измерений (определений)	0,10	$M_t = \sqrt{m_0^2 + m_1^2}$
956	705207,40	2278364,53	—	—	—	0,10	—
957	705182,71	2278364,17	—	—	—	0,10	—
959	705181,90	2278347,82	—	—	—	0,10	—
901	705208,05	2278348,14	—	—	—	0,10	—

2. Сведения о частях границ уточняемого земельного участка с кадастровым номером 74:40:1003003:109

Обозначение части границ		Горизонтальное проложение (S), м	Описание прохождения части границ	Отметка о наличии земельного спора о местоположении границ земельного участка
от т.	до т.			
1	2	3	4	5
н906У	н850У	19,08	—	—
н850У	н904У	16,44	—	—
н904У	н903У	14,34	—	—
н903У	н902У	2,28	—	—
н902У	н901У	9,55	—	—
н901У	н907У	5,96	—	—
н907У	н908У	2,86	—	—
н908У	н909У	7,52	—	—
н909У	н906У	6,54	—	—

КАРТА-ПЛАН ТЕРРИТОРИИ

Сведения об уточняемых земельных участках, необходимые для исправления реестровых ошибок в сведениях о местоположении их границ

3. Характеристики уточняемого земельного участка с кадастровым номером 74:40:1003003:109

№ п/п	Наименование характеристик земельного участка	Значение характеристики
1	2	3
1	Площадь земельного участка ± величина погрешности определения площади (**Р ± ΔР**), **м²**	427±7
2	Формула, примененная для расчета предельной допустимой погрешности определения площади земельного участка (**ΔР**), м2	$\Delta P = 3{,}5 \cdot M_t \cdot \sqrt{P_{док}} = 3{,}5 \cdot 0{,}10 \cdot \sqrt{416} = 7$
3	Иные сведения	При проведении комплексных кадастровых работ относительно земельного участка было выявлено несоответствие сведений ЕГРН фактическому местоположению. А именно, координаты земельного участка внесены в ЕГРН со смещением. Данное несоответствие квалифицируется в качестве реестровой ошибки. В рамках комплексных кадастровых работ смещение границ земельных участков было устранено

1. Сведения о характерных точках границы уточняемого земельного участка с кадастровым номером 74:40:1003003:110

Зона № —

Обозначение характерных точек границ	Существующие координаты, м		Уточненные координаты, м		Метод определения координат	Средняя квадратическая погрешность определения координат характерной точки (M_t), м	Формулы, примененные для расчета средней квадратической погрешности определения координат характерной точки (M_t), м
	X	Y	X	Y			
1	2	3	4	5	6	7	8
н632У	—	—	705562,94	2277881,15	Метод спутниковых геодезических измерений (определений)	0,10	$M_t = \sqrt{m_0^2 + m_1^2}$
н630У	—	—	705572,04	2277881,23	Метод спутниковых геодезических измерений (определений)	0,10	$M_t = \sqrt{m_0^2 + m_1^2}$
н629У	—	—	705571,81	2277895,64	Метод спутниковых	0,10	$M_t = \sqrt{m_0^2 + m_1^2}$

КАРТА-ПЛАН ТЕРРИТОРИИ

Сведения об уточняемых земельных участках, необходимые для исправления реестровых ошибок в сведениях о местоположении их границ

					геодезических измерений (определений)		
н637У	—	—	705571,34	2277907,02	Метод спутниковых геодезических измерений (определений)	0,10	$M_t = \sqrt{m_0^2 + m_1^2}$
н638У	—	—	705546,62	2277906,53	Метод спутниковых геодезических измерений (определений)	0,10	$M_t = \sqrt{m_0^2 + m_1^2}$
н633У	—	—	705547,93	2277893,55	Метод спутниковых геодезических измерений (определений)	0,10	$M_t = \sqrt{m_0^2 + m_1^2}$
н634У	—	—	705549,34	2277890,52	Метод спутниковых геодезических измерений (определений)	0,10	$M_t = \sqrt{m_0^2 + m_1^2}$
н635У	—	—	705558,97	2277884,71	Метод спутниковых геодезических измерений (определений)	0,10	$M_t = \sqrt{m_0^2 + m_1^2}$
н636У	—	—	705562,92	2277884,19	Метод спутниковых геодезических измерений (определений)	0,10	$M_t = \sqrt{m_0^2 + m_1^2}$
н632У	—	—	705562,94	2277881,15	Метод спутниковых геодезических измерений (определений)	0,10	$M_t = \sqrt{m_0^2 + m_1^2}$
665	705571,19	2277885,85	—	—	—	0,10	—
666	705571,41	2277895,62	—	—	—	0,10	—

КАРТА-ПЛАН ТЕРРИТОРИИ

Сведения об уточняемых земельных участках, необходимые для исправления реестровых ошибок в сведениях о местоположении их границ

667	705571,70	2277909,17	—	—	—	0,10	—
668	705547,31	2277909,36	—	—	—	0,10	—
669	705548,24	2277895,35	—	—	—	0,10	—
670	705549,83	2277892,15	—	—	—	0,10	—
671	705552,02	2277890,22	—	—	—	0,10	—
672	705554,50	2277888,76	—	—	—	0,10	—
673	705557,31	2277887,75	—	—	—	0,10	—
674	705560,03	2277887,24	—	—	—	0,10	—
675	705564,07	2277886,44	—	—	—	0,10	—

2. Сведения о частях границ уточняемого земельного участка с кадастровым номером 74:40:1003003:110

Обозначение части границ		Горизонтальное проложение (S), м	Описание прохождения части границ	Отметка о наличии земельного спора о местоположении границ земельного участка
от т.	до т.			
1	2	3	4	5
н632У	н630У	9,10	—	—
н630У	н629У	14,41	—	—
н629У	н637У	11,39	—	—
н637У	н638У	24,72	—	—
н638У	н633У	13,05	—	—
н633У	н634У	3,34	—	—
н634У	н635У	11,25	—	—
н635У	н636У	3,98	—	—
н636У	н632У	3,04	—	—

3. Характеристики уточняемого земельного участка с кадастровым номером 74:40:1003003:110

№ п/п	Наименование характеристик земельного участка	Значение характеристики
1	2	3
1	Площадь земельного участка ± величина погрешности определения площади (**Р ± ΔР**), **м²**	529±8
2	Формула, примененная для расчета предельной допустимой погрешности определения площади земельного участка (**ΔР**), м2	$\Delta P = 3{,}5 \cdot M_t \cdot \sqrt{P_{док}} = 3{,}5 \cdot 0{,}10 \cdot \sqrt{499} = 8$
3	Иные сведения	При проведении комплексных кадастровых работ относительно земельного участка было выявлено несоответствие сведений ЕГРН фактическому местоположению. А именно, координаты земельного участка внесены в ЕГРН со смещением. Данное несоответствие

КАРТА-ПЛАН ТЕРРИТОРИИ

Сведения об уточняемых земельных участках, необходимые для исправления реестровых ошибок в сведениях о местоположении их границ

1	2	3
		квалифицируется в качестве реестровой ошибки. В рамках комплексных кадастровых работ смещение границ земельных участков было устранено

1. Сведения о характерных точках границы уточняемого земельного участка с кадастровым номером 74:40:1003003:111

Зона № —

Обозначение характерных точек границ	Существующие координаты, м		Уточненные координаты, м		Метод определения координат	Средняя квадратическая погрешность определения координат характерной точки (M_t), м	Формулы, примененные для расчета средней квадратической погрешности определения координат характерной точки (M_t), м
	X	Y	X	Y			
1	2	3	4	5	6	7	8
н737У	—	—	705431,10	2277827,80	Метод спутниковых геодезических измерений (определений)	0,10	$M_t = \sqrt{m_0^2 + m_1^2}$
н740У	—	—	705430,54	2277840,92	Метод спутниковых геодезических измерений (определений)	0,10	$M_t = \sqrt{m_0^2 + m_1^2}$
н741У	—	—	705415,20	2277840,05	Метод спутниковых геодезических измерений (определений)	0,10	$M_t = \sqrt{m_0^2 + m_1^2}$
н742У	—	—	705395,60	2277837,46	Метод спутниковых геодезических измерений (определений)	0,10	$M_t = \sqrt{m_0^2 + m_1^2}$
н743У	—	—	705391,42	2277837,85	Метод спутниковых геодезических измерений (определений	0,10	$M_t = \sqrt{m_0^2 + m_1^2}$

КАРТА-ПЛАН ТЕРРИТОРИИ

Сведения об уточняемых земельных участках, необходимые для исправления реестровых ошибок в сведениях о местоположении их границ

					)		
н744У	—	—	705385,39	2277837,73	Метод спутниковых геодезических измерений (определений)	0,10	$M_t = \sqrt{m_0^2 + m_1^2}$
н745У	—	—	705384,60	2277837,18	Метод спутниковых геодезических измерений (определений)	0,10	$M_t = \sqrt{m_0^2 + m_1^2}$
н746У	—	—	705384,62	2277825,29	Метод спутниковых геодезических измерений (определений)	0,10	$M_t = \sqrt{m_0^2 + m_1^2}$
н738У	—	—	705386,30	2277825,38	Метод спутниковых геодезических измерений (определений)	0,10	$M_t = \sqrt{m_0^2 + m_1^2}$
н737У	—	—	705431,10	2277827,80	Метод спутниковых геодезических измерений (определений)	0,10	$M_t = \sqrt{m_0^2 + m_1^2}$
775	705430,26	2277829,19	—	—	—	0,10	—
783	705429,64	2277842,04	—	—	—	0,10	—
782	705420,82	2277841,44	—	—	—	0,10	—
781	705413,80	2277841,27	—	—	—	0,10	—
780	705397,00	2277838,93	—	—	—	0,10	—
779	705394,70	2277838,61	—	—	—	0,10	—
778	705384,78	2277838,35	—	—	—	0,10	—
777	705385,15	2277830,83	—	—	—	0,10	—
776	705385,17	2277826,36	—	—	—	0,10	—
770	705385,	227782	—	—	—	0,10	—

КАРТА-ПЛАН ТЕРРИТОРИИ

Сведения об уточняемых земельных участках, необходимые для исправления реестровых ошибок в сведениях о местоположении их границ

	85	6,72					

2. Сведения о частях границ уточняемого земельного участка с кадастровым номером 74:40:1003003:111

Обозначение части границ		Горизонтальное проложение (S), м	Описание прохождения части границ	Отметка о наличии земельного спора о местоположении границ земельного участка
от т.	до т.			
1	2	3	4	5
н737У	н740У	13,13	—	—
н740У	н741У	15,36	—	—
н741У	н742У	19,77	—	—
н742У	н743У	4,20	—	—
н743У	н744У	6,03	—	—
н744У	н745У	0,96	—	—
н745У	н746У	11,89	—	—
н746У	н738У	1,68	—	—
н738У	н737У	44,87	—	—

3. Характеристики уточняемого земельного участка с кадастровым номером 74:40:1003003:111

№ п/п	Наименование характеристик земельного участка	Значение характеристики
1	2	3
1	Площадь земельного участка ± величина погрешности определения площади (**Р ± ΔР**), **м²**	580±8
2	Формула, примененная для расчета предельной допустимой погрешности определения площади земельного участка (**ΔР**), м2	$\Delta P = 3{,}5 \cdot M_t \cdot \sqrt{P_{док}} = 3{,}5 \cdot 0{,}10 \cdot \sqrt{552} = 8$
3	Иные сведения	При проведении комплексных кадастровых работ относительно земельного участка было выявлено несоответствие сведений ЕГРН фактическому местоположению. А именно, координаты земельного участка внесены в ЕГРН со смещением. Данное несоответствие квалифицируется в качестве реестровой ошибки. В рамках комплексных кадастровых работ смещение границ земельных участков было устранено

КАРТА-ПЛАН ТЕРРИТОРИИ

Сведения об уточняемых земельных участках, необходимые для исправления реестровых ошибок в сведениях о местоположении их границ

1. Сведения о характерных точках границы уточняемого земельного участка с кадастровым номером 74:40:1003003:112

Зона № —

Обозначение характерных точек границ	Существующие координаты, м		Уточненные координаты, м		Метод определения координат	Средняя квадратическая погрешность определения координат характерной точки (M_t), м	Формулы, примененные для расчета средней квадратической погрешности определения координат характерной точки (M_t), м
	X	Y	X	Y			
1	2	3	4	5	6	7	8
н901У	—	—	705182,70	2278362,55	Метод спутниковых геодезических измерений (определений)	0,10	$M_t = \sqrt{m_0^2 + m_1^2}$
н902У	—	—	705192,25	2278362,56	Метод спутниковых геодезических измерений (определений)	0,10	$M_t = \sqrt{m_0^2 + m_1^2}$
н903У	—	—	705194,47	2278363,07	Метод спутниковых геодезических измерений (определений)	0,10	$M_t = \sqrt{m_0^2 + m_1^2}$
н904У	—	—	705208,80	2278363,50	Метод спутниковых геодезических измерений (определений)	0,10	$M_t = \sqrt{m_0^2 + m_1^2}$
н905У	—	—	705207,99	2278367,69	Метод спутниковых геодезических измерений (определений)	0,10	$M_t = \sqrt{m_0^2 + m_1^2}$
н896У	—	—	705206,94	2278379,24	Метод спутниковых геодезических измерений	0,10	$M_t = \sqrt{m_0^2 + m_1^2}$

КАРТА-ПЛАН ТЕРРИТОРИИ

Сведения об уточняемых земельных участках, необходимые для исправления реестровых ошибок в сведениях о местоположении их границ

					(определений)		
н900У	—	—	705190,19	2278377,88	Метод спутниковых геодезических измерений (определений)	0,10	$M_t = \sqrt{m_0^2 + m_1^2}$
н899У	—	—	705181,84	2278377,68	Метод спутниковых геодезических измерений (определений)	0,10	$M_t = \sqrt{m_0^2 + m_1^2}$
н901У	—	—	705182,70	2278362,55	Метод спутниковых геодезических измерений (определений)	0,10	$M_t = \sqrt{m_0^2 + m_1^2}$
956	705207,40	2278364,53	—	—	—	0,10	—
954	705206,65	2278380,55	—	—	—	0,10	—
953	705197,74	2278379,74	—	—	—	0,10	—
952	705189,54	2278379,57	—	—	—	0,10	—
951	705181,48	2278378,95	—	—	—	0,10	—
958	705181,85	2278364,16	—	—	—	0,10	—
957	705182,71	2278364,17	—	—	—	0,10	—

2. Сведения о частях границ уточняемого земельного участка с кадастровым номером 74:40:1003003:112

Обозначение части границ		Горизонтальное проложение (S), м	Описание прохождения части границ	Отметка о наличии земельного спора о местоположении границ земельного участка
от т.	до т.			
1	2	3	4	5
н901У	н902У	9,55	—	—
н902У	н903У	2,28	—	—
н903У	н904У	14,34	—	—
н904У	н905У	4,27	—	—
н905У	н896У	11,60	—	—
н896У	н900У	16,81	—	—
н900У	н899У	8,35	—	—
н899У	н901У	15,15	—	—

КАРТА-ПЛАН ТЕРРИТОРИИ

Сведения об уточняемых земельных участках, необходимые для исправления реестровых ошибок в сведениях о местоположении их границ

3. Характеристики уточняемого земельного участка с кадастровым номером 74:40:1003003:112

№ п/п	Наименование характеристик земельного участка	Значение характеристики
1	2	3
1	Площадь земельного участка ± величина погрешности определения площади (**Р ± ΔР**), **м²**	392±7
2	Формула, примененная для расчета предельной допустимой погрешности определения площади земельного участка (**ΔР**), м2	$\Delta P = 3{,}5 \cdot M_t \cdot \sqrt{P_{док}} = 3{,}5 \cdot 0{,}10 \cdot \sqrt{390} = 7$
3	Иные сведения	При проведении комплексных кадастровых работ относительно земельного участка было выявлено несоответствие сведений ЕГРН фактическому местоположению. А именно, координаты земельного участка внесены в ЕГРН со смещением. Данное несоответствие квалифицируется в качестве реестровой ошибки. В рамках комплексных кадастровых работ смещение границ земельных участков было устранено

1. Сведения о характерных точках границы уточняемого земельного участка с кадастровым номером 74:40:1003003:113

Зона № —

Обозначение характерных точек границ	Существующие координаты, м		Уточненные координаты, м		Метод определения координат	Средняя квадратическая погрешность определения координат характерной точки (M_t), м	Формулы, примененные для расчета средней квадратической погрешности определения координат характерной точки (M_t), м
	X	Y	X	Y			
1	2	3	4	5	6	7	8
н485У	—	—	705535,61	2277718,83	Метод спутниковых геодезических измерений (определений)	0,10	$M_t = \sqrt{m_0^2 + m_1^2}$
н477У	—	—	705535,54	2277719,48	Метод спутниковых геодезических измерений (определений)	0,10	$M_t = \sqrt{m_0^2 + m_1^2}$
н476У	—	—	705534,81	2277724,54	Метод спутниковых	0,10	$M_t = \sqrt{m_0^2 + m_1^2}$

КАРТА-ПЛАН ТЕРРИТОРИИ

Сведения об уточняемых земельных участках, необходимые для исправления реестровых ошибок в сведениях о местоположении их границ

					геодезических измерений (определений)		
н468У	—	—	705534,66	2277731,55	Метод спутниковых геодезических измерений (определений)	0,10	$M_t = \sqrt{m_0^2 + m_1^2}$
н498У	—	—	705533,57	2277732,15	Метод спутниковых геодезических измерений (определений)	0,10	$M_t = \sqrt{m_0^2 + m_1^2}$
н499У	—	—	705504,47	2277730,31	Метод спутниковых геодезических измерений (определений)	0,10	$M_t = \sqrt{m_0^2 + m_1^2}$
н493У	—	—	705505,15	2277717,74	Метод спутниковых геодезических измерений (определений)	0,10	$M_t = \sqrt{m_0^2 + m_1^2}$
н492У	—	—	705532,60	2277719,59	Метод спутниковых геодезических измерений (определений)	0,10	$M_t = \sqrt{m_0^2 + m_1^2}$
н485У	—	—	705535,61	2277718,83	Метод спутниковых геодезических измерений (определений)	0,10	$M_t = \sqrt{m_0^2 + m_1^2}$
480	705535,12	2277720,83	—	—	—	0,10	—
477	705533,75	2277733,16	—	—	—	0,10	—
502	705521,26	2277732,55	—	—	—	0,10	—
503	705518,20	2277732,45	—	—	—	0,10	—
504	705503,96	2277731,39	—	—	—	0,10	—

КАРТА-ПЛАН ТЕРРИТОРИИ

Сведения об уточняемых земельных участках, необходимые для исправления реестровых ошибок в сведениях о местоположении их границ

505	705504,32	2277725,93	—	—	—	0,10	—
493	705504,90	2277718,84	—	—	—	0,10	—
494	705526,06	2277720,38	—	—	—	0,10	—

2. Сведения о частях границ уточняемого земельного участка с кадастровым номером 74:40:1003003:113

Обозначение части границ		Горизонтальное проложение (S), м	Описание прохождения части границ	Отметка о наличии земельного спора о местоположении границ земельного участка
от т.	до т.			
1	2	3	4	5
н485У	н477У	0,65	—	—
н477У	н476У	5,11	—	—
н476У	н468У	7,01	—	—
н468У	н498У	1,24	—	—
н498У	н499У	29,16	—	—
н499У	н493У	12,59	—	—
н493У	н492У	27,51	—	—
н492У	н485У	3,10	—	—

3. Характеристики уточняемого земельного участка с кадастровым номером 74:40:1003003:113

№ п/п	Наименование характеристик земельного участка	Значение характеристики
1	2	3
1	Площадь земельного участка ± величина погрешности определения площади (**Р ± ΔР**), **м²**	379±7
2	Формула, примененная для расчета предельной допустимой погрешности определения площади земельного участка (**ΔР**), м2	$\Delta P = 3{,}5 \cdot M_t \cdot \sqrt{P_{док}} = 3{,}5 \cdot 0{,}10 \cdot \sqrt{376} = 7$
3	Иные сведения	При проведении комплексных кадастровых работ относительно земельного участка было выявлено несоответствие сведений ЕГРН фактическому местоположению. А именно, координаты земельного участка внесены в ЕГРН со смещением. Данное несоответствие квалифицируется в качестве реестровой ошибки. В рамках комплексных кадастровых работ смещение границ земельных участков было устранено

КАРТА-ПЛАН ТЕРРИТОРИИ

Сведения об уточняемых земельных участках, необходимые для исправления реестровых ошибок в сведениях о местоположении их границ

1. Сведения о характерных точках границы уточняемого земельного участка с кадастровым номером 74:40:1003003:114

Зона № —

Обозначение характерных точек границ	Существующие координаты, м		Уточненные координаты, м		Метод определения координат	Средняя квадратическая погрешность определения координат характерной точки (M_t), м	Формулы, примененные для расчета средней квадратической погрешности определения координат характерной точки (M_t), м
	X	Y	X	Y			
1	2	3	4	5	6	7	8
н855У	—	—	705205,00	2278411,46	Метод спутниковых геодезических измерений (определений)	0,10	$M_t = \sqrt{m_0^2 + m_1^2}$
н854У	—	—	705230,03	2278412,76	Метод спутниковых геодезических измерений (определений)	0,10	$M_t = \sqrt{m_0^2 + m_1^2}$
н857У	—	—	705229,94	2278414,54	Метод спутниковых геодезических измерений (определений)	0,10	$M_t = \sqrt{m_0^2 + m_1^2}$
н858У	—	—	705229,12	2278429,18	Метод спутниковых геодезических измерений (определений)	0,10	$M_t = \sqrt{m_0^2 + m_1^2}$
н859У	—	—	705204,13	2278427,55	Метод спутниковых геодезических измерений (определений)	0,10	$M_t = \sqrt{m_0^2 + m_1^2}$
н855У	—	—	705205,00	2278411,46	Метод спутниковых геодезических измерений	0,10	$M_t = \sqrt{m_0^2 + m_1^2}$

КАРТА-ПЛАН ТЕРРИТОРИИ

Сведения об уточняемых земельных участках, необходимые для исправления реестровых ошибок в сведениях о местоположении их границ

					(определений)		
914	705229,72	2278413,92	—	—	—	0,10	—
919	705228,55	2278429,84	—	—	—	0,10	—
920	705215,81	2278429,25	—	—	—	0,10	—
921	705203,82	2278428,67	—	—	—	0,10	—
915	705204,55	2278412,69	—	—	—	0,10	—
916	705217,39	2278413,03	—	—	—	0,10	—

2. Сведения о частях границ уточняемого земельного участка с кадастровым номером 74:40:1003003:114

Обозначение части границ		Горизонтальное проложение (S), м	Описание прохождения части границ	Отметка о наличии земельного спора о местоположении границ земельного участка
от т.	до т.			
1	2	3	4	5
н855У	н854У	25,06	—	—
н854У	н857У	1,78	—	—
н857У	н858У	14,66	—	—
н858У	н859У	25,04	—	—
н859У	н855У	16,11	—	—

3. Характеристики уточняемого земельного участка с кадастровым номером 74:40:1003003:114

№ п/п	Наименование характеристик земельного участка	Значение характеристики
1	2	3
1	Площадь земельного участка ± величина погрешности определения площади (**Р ± ΔР**), **м²**	408±7
2	Формула, примененная для расчета предельной допустимой погрешности определения площади земельного участка (**ΔР**), м2	$\Delta P = 3{,}5 \cdot M_t \cdot \sqrt{P_{док}} = 3{,}5 \cdot 0{,}10 \cdot \sqrt{403} = 7$
3	Иные сведения	При проведении комплексных кадастровых работ относительно земельного участка было выявлено несоответствие сведений ЕГРН фактическому местоположению. А именно, координаты земельного участка внесены в ЕГРН со смещением. Данное несоответствие квалифицируется в качестве реестровой ошибки. В рамках комплексных кадастровых работ смещение границ земельных участков было устранено

КАРТА-ПЛАН ТЕРРИТОРИИ

Сведения об уточняемых земельных участках, необходимые для исправления реестровых ошибок в сведениях о местоположении их границ

1. Сведения о характерных точках границы уточняемого земельного участка с кадастровым номером 74:40:1003003:115

Зона № —

Обозначение характерных точек границ	Существующие координаты, м		Уточненные координаты, м		Метод определения координат	Средняя квадратическая погрешность определения координат характерной точки (M_t), м	Формулы, примененные для расчета средней квадратической погрешности определения координат характерной точки (M_t), м
	X	Y	X	Y			
1	2	3	4	5	6	7	8
н463У	—	—	705533,29	2277756,84	Метод спутниковых геодезических измерений (определений)	0,10	$M_t = \sqrt{m_0^2 + m_1^2}$
н462У	—	—	705532,33	2277768,60	Метод спутниковых геодезических измерений (определений)	0,10	$M_t = \sqrt{m_0^2 + m_1^2}$
н500У	—	—	705502,55	2277765,79	Метод спутниковых геодезических измерений (определений)	0,10	$M_t = \sqrt{m_0^2 + m_1^2}$
н501У	—	—	705503,14	2277754,88	Метод спутниковых геодезических измерений (определений)	0,10	$M_t = \sqrt{m_0^2 + m_1^2}$
н502У	—	—	705521,31	2277755,76	Метод спутниковых геодезических измерений (определений)	0,10	$M_t = \sqrt{m_0^2 + m_1^2}$
н463У	—	—	705533,29	2277756,84	Метод спутниковых геодезических измерений	0,10	$M_t = \sqrt{m_0^2 + m_1^2}$

КАРТА-ПЛАН ТЕРРИТОРИИ

Сведения об уточняемых земельных участках, необходимые для исправления реестровых ошибок в сведениях о местоположении их границ

					(определений)		
506	705502,25	2277767,00	—	—	—	0,10	—
509	705502,94	2277755,98	—	—	—	0,10	—
508	705520,91	2277756,85	—	—	—	0,10	—
507	705532,21	2277757,88	—	—	—	0,10	—
466	705531,95	2277769,70	—	—	—	0,10	—

2. Сведения о частях границ уточняемого земельного участка с кадастровым номером 74:40:1003003:115

Обозначение части границ		Горизонтальное проложение (S), м	Описание прохождения части границ	Отметка о наличии земельного спора о местоположении границ земельного участка
от т.	до т.			
1	2	3	4	5
н463У	н462У	11,80	—	—
н462У	н500У	29,91	—	—
н500У	н501У	10,93	—	—
н501У	н502У	18,19	—	—
н502У	н463У	12,03	—	—

3. Характеристики уточняемого земельного участка с кадастровым номером 74:40:1003003:115

№ п/п	Наименование характеристик земельного участка	Значение характеристики
1	2	3
1	Площадь земельного участка ± величина погрешности определения площади (**Р ± ΔР**), **м²**	346±6
2	Формула, примененная для расчета предельной допустимой погрешности определения площади земельного участка (**ΔР**), м2	$\Delta P = 3{,}5 \cdot M_t \cdot \sqrt{P_{док}} = 3{,}5 \cdot 0{,}10 \cdot \sqrt{342} = 6$
3	Иные сведения	При проведении комплексных кадастровых работ относительно земельного участка было выявлено несоответствие сведений ЕГРН фактическому местоположению. А именно, координаты земельного участка внесены в ЕГРН со смещением. Данное несоответствие квалифицируется в качестве реестровой ошибки. В рамках комплексных кадастровых работ смещение границ земельных участков было устранено

КАРТА-ПЛАН ТЕРРИТОРИИ

Сведения об уточняемых земельных участках, необходимые для исправления реестровых ошибок в сведениях о местоположении их границ

1. Сведения о характерных точках границы уточняемого земельного участка с кадастровым номером 74:40:1003003:116

Зона № —

Обозначение характерных точек границ	Существующие координаты, м		Уточненные координаты, м		Метод определения координат	Средняя квадратическая погрешность определения координат характерной точки (M_t), м	Формулы, примененные для расчета средней квадратической погрешности определения координат характерной точки (M_t), м
	X	Y	X	Y			
1	2	3	4	5	6	7	8
н725У	—	—	705400,29	2277787,83	Метод спутниковых геодезических измерений (определений)	0,10	$M_t = \sqrt{m_0^2 + m_1^2}$
н726У	—	—	705431,14	2277790,50	Метод спутниковых геодезических измерений (определений)	0,10	$M_t = \sqrt{m_0^2 + m_1^2}$
н727У	—	—	705433,25	2277793,36	Метод спутниковых геодезических измерений (определений)	0,10	$M_t = \sqrt{m_0^2 + m_1^2}$
н728У	—	—	705432,76	2277799,51	Метод спутниковых геодезических измерений (определений)	0,10	$M_t = \sqrt{m_0^2 + m_1^2}$
н729У	—	—	705432,39	2277804,01	Метод спутниковых геодезических измерений (определений)	0,10	$M_t = \sqrt{m_0^2 + m_1^2}$
н730У	—	—	705428,24	2277803,13	Метод спутниковых геодезических измерений	0,10	$M_t = \sqrt{m_0^2 + m_1^2}$

КАРТА-ПЛАН ТЕРРИТОРИИ

Сведения об уточняемых земельных участках, необходимые для исправления реестровых ошибок в сведениях о местоположении их границ

					(определений)		
н731У	—	—	705421,82	2277803,12	Метод спутниковых геодезических измерений (определений)	0,10	$M_t = \sqrt{m_0^2 + m_1^2}$
н732У	—	—	705414,00	2277802,17	Метод спутниковых геодезических измерений (определений)	0,10	$M_t = \sqrt{m_0^2 + m_1^2}$
н733У	—	—	705405,96	2277801,55	Метод спутниковых геодезических измерений (определений)	0,10	$M_t = \sqrt{m_0^2 + m_1^2}$
н734У	—	—	705398,42	2277800,76	Метод спутниковых геодезических измерений (определений)	0,10	$M_t = \sqrt{m_0^2 + m_1^2}$
н735У	—	—	705399,67	2277778,76	Метод спутниковых геодезических измерений (определений)	0,10	$M_t = \sqrt{m_0^2 + m_1^2}$
н725У	—	—	705400,29	2277787,83	Метод спутниковых геодезических измерений (определений)	0,10	$M_t = \sqrt{m_0^2 + m_1^2}$
754	705431,84	2277805,03	—	—	—	0,10	—
755	705431,49	2277804,88	—	—	—	0,10	—
756	705427,49	2277804,28	—	—	—	0,10	—
757	705424,04	2277804,36	—	—	—	0,10	—
758	705413,55	2277803,71	—	—	—	0,10	—
759	705400,06	2277802,31	—	—	—	0,10	—

КАРТА-ПЛАН ТЕРРИТОРИИ

Сведения об уточняемых земельных участках, необходимые для исправления реестровых ошибок в сведениях о местоположении их границ

760	705398,93	2277802,08	—	—	—	0,10	—
761	705397,86	2277801,86	—	—	—	0,10	—
762	705398,52	2277795,63	—	—	—	0,10	—
763	705399,15	2277789,25	—	—	—	0,10	—
764	705399,60	2277789,30	—	—	—	0,10	—
765	705406,61	2277790,16	—	—	—	0,10	—
766	705409,45	2277790,67	—	—	—	0,10	—
767	705427,28	2277791,35	—	—	—	0,10	—
768	705430,49	2277791,85	—	—	—	0,10	—
769	705432,70	2277794,26	—	—	—	0,10	—

2. Сведения о частях границ уточняемого земельного участка с кадастровым номером 74:40:1003003:116

Обозначение части границ		Горизонтальное проложение (S), м	Описание прохождения части границ	Отметка о наличии земельного спора о местоположении границ земельного участка
от т.	до т.			
1	2	3	4	5
н725У	н726У	30,97	—	—
н726У	н727У	3,55	—	—
н727У	н728У	6,17	—	—
н728У	н729У	4,52	—	—
н729У	н730У	4,24	—	—
н730У	н731У	6,42	—	—
н731У	н732У	7,88	—	—
н732У	н733У	8,06	—	—
н733У	н734У	7,58	—	—
н734У	н735У	12,06	—	—
н735У	н725У	1,12	—	—

3. Характеристики уточняемого земельного участка с кадастровым номером 74:40:1003003:116

№ п/п	Наименование характеристик земельного участка	Значение характеристики
1	2	3
1	Площадь земельного участка ± величина погрешности определения площади (**Р ± ΔР**), **м²**	443±7
2	Формула, примененная для расчета предельной допустимой погрешности определения площади земельного участка (**ΔР**), м2	$\Delta P = 3{,}5 \cdot M_t \cdot \sqrt{P_{док}} = 3{,}5 \cdot 0{,}10 \cdot \sqrt{434} = 7$
3	Иные сведения	При проведении комплексных кадастровых работ относительно земельного участка было

КАРТА-ПЛАН ТЕРРИТОРИИ

Сведения об уточняемых земельных участках, необходимые для исправления реестровых ошибок в сведениях о местоположении их границ

1	2	3
		выявлено несоответствие сведений ЕГРН фактическому местоположению. А именно, координаты земельного участка внесены в ЕГРН со смещением. Данное несоответствие квалифицируется в качестве реестровой ошибки. В рамках комплексных кадастровых работ смещение границ земельных участков было устранено

1. Сведения о характерных точках границы уточняемого земельного участка с кадастровым номером 74:40:1003003:117

Зона № —

Обозначение характерных точек границ	Существующие координаты, м		Уточненные координаты, м		Метод определения координат	Средняя квадратическая погрешность определения координат характерной точки (M_t), м	Формулы, примененные для расчета средней квадратической погрешности определения координат характерной точки (M_t), м
	X	Y	X	Y			
1	2	3	4	5	6	7	8
н957У	—	—	705166,28	2278473,58	Метод спутниковых геодезических измерений (определений)	0,10	$M_t = \sqrt{m_0^2 + m_1^2}$
н956У	—	—	705168,66	2278473,97	Метод спутниковых геодезических измерений (определений)	0,10	$M_t = \sqrt{m_0^2 + m_1^2}$
н960У	—	—	705168,42	2278479,18	Метод спутниковых геодезических измерений (определений)	0,10	$M_t = \sqrt{m_0^2 + m_1^2}$
н961У	—	—	705167,48	2278480,50	Метод спутниковых геодезических измерений (определений)	0,10	$M_t = \sqrt{m_0^2 + m_1^2}$

КАРТА-ПЛАН ТЕРРИТОРИИ

Сведения об уточняемых земельных участках, необходимые для исправления реестровых ошибок в сведениях о местоположении их границ

н962У	—	—	705167,41	2278489,19	Метод спутниковых геодезических измерений (определений)	0,10	$M_t = \sqrt{m_0^2 + m_1^2}$
н963У	—	—	705142,26	2278487,96	Метод спутниковых геодезических измерений (определений)	0,10	$M_t = \sqrt{m_0^2 + m_1^2}$
н959У	—	—	705143,34	2278471,92	Метод спутниковых геодезических измерений (определений)	0,10	$M_t = \sqrt{m_0^2 + m_1^2}$
н958У	—	—	705160,48	2278473,31	Метод спутниковых геодезических измерений (определений)	0,10	$M_t = \sqrt{m_0^2 + m_1^2}$
н957У	—	—	705166,28	2278473,58	Метод спутниковых геодезических измерений (определений)	0,10	$M_t = \sqrt{m_0^2 + m_1^2}$
994	705142,80	2278473,13	—	—	—	0,10	—
995	705168,16	2278474,47	—	—	—	0,10	—
999	705168,12	2278476,07	—	—	—	0,10	—
998	705167,90	2278479,72	—	—	—	0,10	—
997	705167,12	2278490,10	—	—	—	0,10	—
996	705141,89	2278489,12	—	—	—	0,10	—

2. Сведения о частях границ уточняемого земельного участка с кадастровым номером 74:40:1003003:117

Обозначение части границ		Горизонтальное проложение (S), м	Описание прохождения части границ	Отметка о наличии земельного спора о местоположении границ земельного участка
от т.	до т.			
1	2	3	4	5
н957У	н956У	2,41	—	—

КАРТА-ПЛАН ТЕРРИТОРИИ

Сведения об уточняемых земельных участках, необходимые для исправления реестровых ошибок в сведениях о местоположении их границ

н956У	н960У	5,22	—	—
н960У	н961У	1,62	—	—
н961У	н962У	8,69	—	—
н962У	н963У	25,18	—	—
н963У	н959У	16,08	—	—
н959У	н958У	17,20	—	—
н958У	н957У	5,81	—	—

3. Характеристики уточняемого земельного участка с кадастровым номером 74:40:1003003:117

№ п/п	Наименование характеристик земельного участка	Значение характеристики
1	2	3
1	Площадь земельного участка ± величина погрешности определения площади (**Р ± ΔР**), **м²**	395±7
2	Формула, примененная для расчета предельной допустимой погрешности определения площади земельного участка (**ΔР**), м2	$\Delta P = 3{,}5 \cdot M_t \cdot \sqrt{P_{док}} = 3{,}5 \cdot 0{,}10 \cdot \sqrt{402} = 7$
3	Иные сведения	При проведении комплексных кадастровых работ относительно земельного участка было выявлено несоответствие сведений ЕГРН фактическому местоположению. А именно, координаты земельного участка внесены в ЕГРН со смещением. Данное несоответствие квалифицируется в качестве реестровой ошибки. В рамках комплексных кадастровых работ смещение границ земельных участков было устранено

1. Сведения о характерных точках границы уточняемого земельного участка с кадастровым номером 74:40:1003003:118

Зона № —

Обозначение характерных точек границ	Существующие координаты, м		Уточненные координаты, м		Метод определения координат	Средняя квадратическая погрешность определения координат характерной точки (M_t), м	Формулы, примененные для расчета средней квадратической погрешности определения координат характерной точки (M_t), м
	X	Y	X	Y			
1	2	3	4	5	6	7	8
н250У	—	—	705269,09	2277829,38	Метод спутниковых геодезических измерений (определений)	0,10	$M_t = \sqrt{m_0^2 + m_1^2}$

КАРТА-ПЛАН ТЕРРИТОРИИ

Сведения об уточняемых земельных участках, необходимые для исправления реестровых ошибок в сведениях о местоположении их границ

н249У	—	—	705271,82	2277843,06	Метод спутниковых геодезических измерений (определений)	0,10	$M_t = \sqrt{m_0^2 + m_1^2}$
н248У	—	—	705231,01	2277859,74	Метод спутниковых геодезических измерений (определений)	0,10	$M_t = \sqrt{m_0^2 + m_1^2}$
н251У	—	—	705226,74	2277846,36	Метод спутниковых геодезических измерений (определений)	0,10	$M_t = \sqrt{m_0^2 + m_1^2}$
н250У	—	—	705269,09	2277829,38	Метод спутниковых геодезических измерений (определений)	0,10	$M_t = \sqrt{m_0^2 + m_1^2}$
238	705271,44	2277844,51	—	—	—	0,10	—
239	705230,66	2277861,02	—	—	—	0,10	—
240	705226,48	2277847,64	—	—	—	0,10	—
241	705240,03	2277842,48	—	—	—	0,10	—
242	705243,69	2277840,53	—	—	—	0,10	—
243	705268,76	2277830,85	—	—	—	0,10	—
244	705270,42	2277840,38	—	—	—	0,10	—

2. Сведения о частях границ уточняемого земельного участка с кадастровым номером 74:40:1003003:118

Обозначение части границ		Горизонтальное проложение (S), м	Описание прохождения части границ	Отметка о наличии земельного спора о местоположении границ земельного участка
от т.	до т.			
1	2	3	4	5
н250У	н249У	13,95	—	—
н249У	н248У	44,09	—	—
н248У	н251У	14,04	—	—
н251У	н250У	45,63	—	—

КАРТА-ПЛАН ТЕРРИТОРИИ

Сведения об уточняемых земельных участках, необходимые для исправления реестровых ошибок в сведениях о местоположении их границ

3. Характеристики уточняемого земельного участка с кадастровым номером 74:40:1003003:118

№ п/п	Наименование характеристик земельного участка	Значение характеристики
1	2	3
1	Площадь земельного участка ± величина погрешности определения площади (**Р ± ΔР**), **м²**	621±9
2	Формула, примененная для расчета предельной допустимой погрешности определения площади земельного участка (**ΔР**), м2	$\Delta P = 3{,}5 \cdot M_t \cdot \sqrt{P_{док}} = 3{,}5 \cdot 0{,}10 \cdot \sqrt{619} = 9$
3	Иные сведения	При проведении комплексных кадастровых работ относительно земельного участка было выявлено несоответствие сведений ЕГРН фактическому местоположению. А именно, координаты земельного участка внесены в ЕГРН со смещением. Данное несоответствие квалифицируется в качестве реестровой ошибки. В рамках комплексных кадастровых работ смещение границ земельных участков было устранено

1. Сведения о характерных точках границы уточняемого земельного участка с кадастровым номером 74:40:1003003:119

Зона № —

Обозначение характерных точек границ	Существующие координаты, м		Уточненные координаты, м		Метод определения координат	Средняя квадратическая погрешность определения координат характерной точки (M_t), м	Формулы, примененные для расчета средней квадратической погрешности определения координат характерной точки (M_t), м
	X	Y	X	Y			
1	2	3	4	5	6	7	8
н718У	—	—	705456,36	2277853,94	Метод спутниковых геодезических измерений (определений)	0,10	$M_t = \sqrt{m_0^2 + m_1^2}$
н698У	—	—	705463,61	2277855,60	Метод спутниковых геодезических измерений (определений)	0,10	$M_t = \sqrt{m_0^2 + m_1^2}$
н697У	—	—	705462,97	2277868,86	Метод спутниковых	0,10	$M_t = \sqrt{m_0^2 + m_1^2}$

КАРТА-ПЛАН ТЕРРИТОРИИ

Сведения об уточняемых земельных участках, необходимые для исправления реестровых ошибок в сведениях о местоположении их границ

					геодезических измерений (определений)		
н720У	—	—	705449,50	2277866,81	Метод спутниковых геодезических измерений (определений)	0,10	$M_t = \sqrt{m_0^2 + m_1^2}$
н721У	—	—	705431,87	2277866,81	Метод спутниковых геодезических измерений (определений)	0,10	$M_t = \sqrt{m_0^2 + m_1^2}$
н722У	—	—	705432,19	2277858,54	Метод спутниковых геодезических измерений (определений)	0,10	$M_t = \sqrt{m_0^2 + m_1^2}$
н719У	—	—	705432,90	2277853,25	Метод спутниковых геодезических измерений (определений)	0,10	$M_t = \sqrt{m_0^2 + m_1^2}$
н718У	—	—	705456,36	2277853,94	Метод спутниковых геодезических измерений (определений)	0,10	$M_t = \sqrt{m_0^2 + m_1^2}$
745	705432,64	2277854,67	—	—	—	0,10	—
746	705457,14	2277855,71	—	—	—	0,10	—
718	705463,11	2277856,94	—	—	—	0,10	—
719	705461,97	2277869,60	—	—	—	0,10	—
748	705458,73	2277869,04	—	—	—	0,10	—
749	705448,96	2277867,88	—	—	—	0,10	—
750	705431,71	2277867,17	—	—	—	0,10	—
751	705431,68	2277859,61	—	—	—	0,10	—

КАРТА-ПЛАН ТЕРРИТОРИИ

Сведения об уточняемых земельных участках, необходимые для исправления реестровых ошибок в сведениях о местоположении их границ

2. Сведения о частях границ уточняемого земельного участка с кадастровым номером 74:40:1003003:119

Обозначение части границ		Горизонтальное проложение (S), м	Описание прохождения части границ	Отметка о наличии земельного спора о местоположении границ земельного участка
от т.	до т.			
1	2	3	4	5
н718У	н698У	7,44	—	—
н698У	н697У	13,28	—	—
н697У	н720У	13,63	—	—
н720У	н721У	17,63	—	—
н721У	н722У	8,28	—	—
н722У	н719У	5,34	—	—
н719У	н718У	23,47	—	—

3. Характеристики уточняемого земельного участка с кадастровым номером 74:40:1003003:119

№ п/п	Наименование характеристик земельного участка	Значение характеристики
1	2	3
1	Площадь земельного участка ± величина погрешности определения площади (**Р ± ΔР**), **м²**	417±7
2	Формула, примененная для расчета предельной допустимой погрешности определения площади земельного участка (**ΔР**), м2	$\Delta P = 3{,}5 \cdot M_t \cdot \sqrt{P_{док}} = 3{,}5 \cdot 0{,}10 \cdot \sqrt{389} = 7$
3	Иные сведения	При проведении комплексных кадастровых работ относительно земельного участка было выявлено несоответствие сведений ЕГРН фактическому местоположению. А именно, координаты земельного участка внесены в ЕГРН со смещением. Данное несоответствие квалифицируется в качестве реестровой ошибки. В рамках комплексных кадастровых работ смещение границ земельных участков было устранено

1. Сведения о характерных точках границы уточняемого земельного участка с кадастровым номером 74:40:1003003:120

Зона № —

Обозначение характерных точек границ	Существующие координаты, м		Уточненные координаты, м		Метод определения координат	Средняя квадратическая погрешность определения координат характерной точки (M_t), м	Формулы, примененные для расчета средней квадратической погрешности определения координат характерной точки (M_t), м
	X	Y	X	Y			
1	2	3	4	5	6	7	8

КАРТА-ПЛАН ТЕРРИТОРИИ

Сведения об уточняемых земельных участках, необходимые для исправления реестровых ошибок в сведениях о местоположении их границ

н935У	—	—	705146,57	2278407,49	Метод спутниковых геодезических измерений (определений)	0,10	$M_t = \sqrt{m_0^2 + m_1^2}$
н944У	—	—	705146,34	2278410,64	Метод спутниковых геодезических измерений (определений)	0,10	$M_t = \sqrt{m_0^2 + m_1^2}$
н943У	—	—	705146,62	2278413,83	Метод спутниковых геодезических измерений (определений)	0,10	$M_t = \sqrt{m_0^2 + m_1^2}$
н942У	—	—	705146,24	2278423,89	Метод спутниковых геодезических измерений (определений)	0,10	$M_t = \sqrt{m_0^2 + m_1^2}$
н951У	—	—	705145,96	2278424,35	Метод спутниковых геодезических измерений (определений)	0,10	$M_t = \sqrt{m_0^2 + m_1^2}$
н987У	—	—	705120,73	2278422,87	Метод спутниковых геодезических измерений (определений)	0,10	$M_t = \sqrt{m_0^2 + m_1^2}$
н988У	—	—	705121,69	2278406,29	Метод спутниковых геодезических измерений (определений)	0,10	$M_t = \sqrt{m_0^2 + m_1^2}$
н935У	—	—	705146,57	2278407,49	Метод спутниковых геодезических измерений (определений)	0,10	$M_t = \sqrt{m_0^2 + m_1^2}$
1034	705120,44	2278423,58	—	—	—	0,10	—

КАРТА-ПЛАН ТЕРРИТОРИИ

Сведения об уточняемых земельных участках, необходимые для исправления реестровых ошибок в сведениях о местоположении их границ

1035	705121,62	2278407,38	—	—	—	0,10	—
983	705146,17	2278409,01	—	—	—	0,10	—
987	705145,59	2278425,46	—	—	—	0,10	—

2. Сведения о частях границ уточняемого земельного участка с кадастровым номером 74:40:1003003:120

Обозначение части границ		Горизонтальное проложение (S), м	Описание прохождения части границ	Отметка о наличии земельного спора о местоположении границ земельного участка
от т.	до т.			
1	2	3	4	5
н935У	н944У	3,16	—	—
н944У	н943У	3,20	—	—
н943У	н942У	10,07	—	—
н942У	н951У	0,54	—	—
н951У	н987У	25,27	—	—
н987У	н988У	16,61	—	—
н988У	н935У	24,91	—	—

3. Характеристики уточняемого земельного участка с кадастровым номером 74:40:1003003:120

№ п/п	Наименование характеристик земельного участка	Значение характеристики
1	2	3
1	Площадь земельного участка ± величина погрешности определения площади (**Р ± ΔР**), **м²**	423±7
2	Формула, примененная для расчета предельной допустимой погрешности определения площади земельного участка (**ΔР**), м2	$\Delta P = 3{,}5 \cdot M_t \cdot \sqrt{P_{док}} = 3{,}5 \cdot 0{,}10 \cdot \sqrt{407} = 7$
3	Иные сведения	При проведении комплексных кадастровых работ относительно земельного участка было выявлено несоответствие сведений ЕГРН фактическому местоположению. А именно, координаты земельного участка внесены в ЕГРН со смещением. Данное несоответствие квалифицируется в качестве реестровой ошибки. В рамках комплексных кадастровых работ смещение границ земельных участков было устранено

КАРТА-ПЛАН ТЕРРИТОРИИ

Сведения об уточняемых земельных участках, необходимые для исправления реестровых ошибок в сведениях о местоположении их границ

1. Сведения о характерных точках границы уточняемого земельного участка с кадастровым номером 74:40:1003003:121

Зона № —

Обозначение характерных точек границ	Существующие координаты, м		Уточненные координаты, м		Метод определения координат	Средняя квадратическая погрешность определения координат характерной точки (M_t), м	Формулы, примененные для расчета средней квадратической погрешности определения координат характерной точки (M_t), м
	X	Y	X	Y			
1	2	3	4	5	6	7	8
н810У	—	—	705254,83	2278479,59	Метод спутниковых геодезических измерений (определений)	0,10	$M_t = \sqrt{m_0^2 + m_1^2}$
н809У	—	—	705254,32	2278490,60	Метод спутниковых геодезических измерений (определений)	0,10	$M_t = \sqrt{m_0^2 + m_1^2}$
н814У	—	—	705254,08	2278494,11	Метод спутниковых геодезических измерений (определений)	0,10	$M_t = \sqrt{m_0^2 + m_1^2}$
н826У	—	—	705228,86	2278492,73	Метод спутниковых геодезических измерений (определений)	0,10	$M_t = \sqrt{m_0^2 + m_1^2}$
н827У	—	—	705229,77	2278477,39	Метод спутниковых геодезических измерений (определений)	0,10	$M_t = \sqrt{m_0^2 + m_1^2}$
н810У	—	—	705254,83	2278479,59	Метод спутниковых геодезических измерений	0,10	$M_t = \sqrt{m_0^2 + m_1^2}$

КАРТА-ПЛАН ТЕРРИТОРИИ

Сведения об уточняемых земельных участках, необходимые для исправления реестровых ошибок в сведениях о местоположении их границ

					(определений)		
875	705229,48	2278478,46	—	—	—	0,10	—
843	705254,24	2278480,46	—	—	—	0,10	—
844	705253,52	2278491,74	—	—	—	0,10	—
851	705253,56	2278495,26	—	—	—	0,10	—
876	705228,74	2278493,90	—	—	—	0,10	—

2. Сведения о частях границ уточняемого земельного участка с кадастровым номером 74:40:1003003:121

Обозначение части границ		Горизонтальное проложение (S), м	Описание прохождения части границ	Отметка о наличии земельного спора о местоположении границ земельного участка
от т.	до т.			
1	2	3	4	5
н810У	н809У	11,02	—	—
н809У	н814У	3,52	—	—
н814У	н826У	25,26	—	—
н826У	н827У	15,37	—	—
н827У	н810У	25,16	—	—

3. Характеристики уточняемого земельного участка с кадастровым номером 74:40:1003003:121

№ п/п	Наименование характеристик земельного участка	Значение характеристики
1	2	3
1	Площадь земельного участка ± величина погрешности определения площади (**Р ± ΔР**), **м²**	377±7
2	Формула, примененная для расчета предельной допустимой погрешности определения площади земельного участка (**ΔР**), м2	$\Delta P = 3{,}5 \cdot M_t \cdot \sqrt{P_{док}} = 3{,}5 \cdot 0{,}10 \cdot \sqrt{375} = 7$
3	Иные сведения	При проведении комплексных кадастровых работ относительно земельного участка было выявлено несоответствие сведений ЕГРН фактическому местоположению. А именно, координаты земельного участка внесены в ЕГРН со смещением. Данное несоответствие квалифицируется в качестве реестровой ошибки. В рамках комплексных кадастровых работ смещение границ земельных участков было устранено

КАРТА-ПЛАН ТЕРРИТОРИИ

Сведения об уточняемых земельных участках, необходимые для исправления реестровых ошибок в сведениях о местоположении их границ

1. Сведения о характерных точках границы уточняемого земельного участка с кадастровым номером 74:40:1003003:123

Зона № —

Обозначение характерных точек границ	Существующие координаты, м		Уточненные координаты, м		Метод определения координат	Средняя квадратическая погрешность определения координат характерной точки (M_t), м	Формулы, примененные для расчета средней квадратической погрешности определения координат характерной точки (M_t), м
	X	Y	X	Y			
1	2	3	4	5	6	7	8
н620У	—	—	705576,37	2277852,37	Метод спутниковых геодезических измерений (определений)	0,10	$M_t = \sqrt{m_0^2 + m_1^2}$
н600У	—	—	705591,64	2277852,87	Метод спутниковых геодезических измерений (определений)	0,10	$M_t = \sqrt{m_0^2 + m_1^2}$
н599У	—	—	705591,04	2277864,38	Метод спутниковых геодезических измерений (определений)	0,10	$M_t = \sqrt{m_0^2 + m_1^2}$
н598У	—	—	705591,41	2277878,25	Метод спутниковых геодезических измерений (определений)	0,10	$M_t = \sqrt{m_0^2 + m_1^2}$
н597У	—	—	705592,93	2277892,70	Метод спутниковых геодезических измерений (определений)	0,10	$M_t = \sqrt{m_0^2 + m_1^2}$
н629У	—	—	705571,81	2277895,64	Метод спутниковых геодезических измерений	0,10	$M_t = \sqrt{m_0^2 + m_1^2}$

КАРТА-ПЛАН ТЕРРИТОРИИ

Сведения об уточняемых земельных участках, необходимые для исправления реестровых ошибок в сведениях о местоположении их границ

					(определений)		
н630У	—	—	705572,04	2277881,23	Метод спутниковых геодезических измерений (определений)	0,10	$M_t = \sqrt{m_0^2 + m_1^2}$
н631У	—	—	705573,10	2277878,42	Метод спутниковых геодезических измерений (определений)	0,10	$M_t = \sqrt{m_0^2 + m_1^2}$
н623У	—	—	705572,81	2277874,46	Метод спутниковых геодезических измерений (определений)	0,10	$M_t = \sqrt{m_0^2 + m_1^2}$
н622У	—	—	705574,65	2277874,23	Метод спутниковых геодезических измерений (определений)	0,10	$M_t = \sqrt{m_0^2 + m_1^2}$
н621У	—	—	705575,30	2277870,20	Метод спутниковых геодезических измерений (определений)	0,10	$M_t = \sqrt{m_0^2 + m_1^2}$
н620У	—	—	705576,37	2277852,37	Метод спутниковых геодезических измерений (определений)	0,10	$M_t = \sqrt{m_0^2 + m_1^2}$
623	705591,01	2277876,13	—	—	—	0,10	—
635	705592,07	2277894,37	—	—	—	0,10	—
666	705571,41	2277895,62	—	—	—	0,10	—
665	705571,19	2277885,85	—	—	—	0,10	—
663	705573,14	2277875,50	—	—	—	0,10	—
662	705574,38	2277875,48	—	—	—	0,10	—

КАРТА-ПЛАН ТЕРРИТОРИИ

Сведения об уточняемых земельных участках, необходимые для исправления реестровых ошибок в сведениях о местоположении их границ

661	705575,84	2277853,44	—	—	—	0,10	—
624	705591,34	2277854,75	—	—	—	0,10	—

2. Сведения о частях границ уточняемого земельного участка с кадастровым номером 74:40:1003003:123

Обозначение части границ		Горизонтальное проложение (S), м	Описание прохождения части границ	Отметка о наличии земельного спора о местоположении границ земельного участка
от т.	до т.			
1	2	3	4	5
н620У	н600У	15,28	—	—
н600У	н599У	11,53	—	—
н599У	н598У	13,87	—	—
н598У	н597У	14,53	—	—
н597У	н629У	21,32	—	—
н629У	н630У	14,41	—	—
н630У	н631У	3,00	—	—
н631У	н623У	3,97	—	—
н623У	н622У	1,85	—	—
н622У	н621У	4,08	—	—
н621У	н620У	17,86	—	—

3. Характеристики уточняемого земельного участка с кадастровым номером 74:40:1003003:123

№ п/п	Наименование характеристик земельного участка	Значение характеристики
1	2	3
1	Площадь земельного участка ± величина погрешности определения площади (**Р ± ΔР**), **м²**	732±9
2	Формула, примененная для расчета предельной допустимой погрешности определения площади земельного участка (**ΔР**), м2	$\Delta P = 3{,}5 \cdot M_t \cdot \sqrt{P_{док}} = 3{,}5 \cdot 0{,}10 \cdot \sqrt{731} = 9$
3	Иные сведения	При проведении комплексных кадастровых работ относительно земельного участка было выявлено несоответствие сведений ЕГРН фактическому местоположению. А именно, координаты земельного участка внесены в ЕГРН со смещением. Данное несоответствие квалифицируется в качестве реестровой ошибки. В рамках комплексных кадастровых работ смещение границ земельных участков было устранено

КАРТА-ПЛАН ТЕРРИТОРИИ

Сведения об уточняемых земельных участках, необходимые для исправления реестровых ошибок в сведениях о местоположении их границ

1. Сведения о характерных точках границы уточняемого земельного участка с кадастровым номером 74:40:1003003:124

Зона № —

Обозначение характерных точек границ	Существующие координаты, м		Уточненные координаты, м		Метод определения координат	Средняя квадратическая погрешность определения координат характерной точки (M_t), м	Формулы, примененные для расчета средней квадратической погрешности определения координат характерной точки (M_t), м
	X	Y	X	Y			
1	2	3	4	5	6	7	8
н851У	—	—	705205,95	2278394,99	Метод спутниковых геодезических измерений (определений)	0,10	$M_t = \sqrt{m_0^2 + m_1^2}$
н852У	—	—	705207,00	2278395,66	Метод спутниковых геодезических измерений (определений)	0,10	$M_t = \sqrt{m_0^2 + m_1^2}$
н853У	—	—	705230,77	2278397,36	Метод спутниковых геодезических измерений (определений)	0,10	$M_t = \sqrt{m_0^2 + m_1^2}$
н854У	—	—	705230,03	2278412,76	Метод спутниковых геодезических измерений (определений)	0,10	$M_t = \sqrt{m_0^2 + m_1^2}$
н855У	—	—	705205,00	2278411,46	Метод спутниковых геодезических измерений (определений)	0,10	$M_t = \sqrt{m_0^2 + m_1^2}$
н856У	—	—	705205,93	2278400,48	Метод спутниковых геодезических измерений	0,10	$M_t = \sqrt{m_0^2 + m_1^2}$

КАРТА-ПЛАН ТЕРРИТОРИИ

Сведения об уточняемых земельных участках, необходимые для исправления реестровых ошибок в сведениях о местоположении их границ

					(определений)		
н851У	—	—	705205,95	2278394,99	Метод спутниковых геодезических измерений (определений)	0,10	$M_t = \sqrt{m_0^2 + m_1^2}$
915	705204,55	2278412,69	—	—	—	0,10	—
918	705205,60	2278396,26	—	—	—	0,10	—
917	705230,62	2278397,97	—	—	—	0,10	—
914	705229,72	2278413,92	—	—	—	0,10	—
916	705217,39	2278413,03	—	—	—	0,10	—

2. Сведения о частях границ уточняемого земельного участка с кадастровым номером 74:40:1003003:124

Обозначение части границ		Горизонтальное проложение (S), м	Описание прохождения части границ	Отметка о наличии земельного спора о местоположении границ земельного участка
от т.	до т.			
1	2	3	4	5
н851У	н852У	1,25	—	—
н852У	н853У	23,83	—	—
н853У	н854У	15,42	—	—
н854У	н855У	25,06	—	—
н855У	н856У	11,02	—	—
н856У	н851У	5,49	—	—

3. Характеристики уточняемого земельного участка с кадастровым номером 74:40:1003003:124

№ п/п	Наименование характеристик земельного участка	Значение характеристики
1	2	3
1	Площадь земельного участка ± величина погрешности определения площади (**Р ± ΔР**), **м²**	389±7
2	Формула, примененная для расчета предельной допустимой погрешности определения площади земельного участка (**ΔР**), м2	$\Delta P = 3{,}5 \cdot M_t \cdot \sqrt{P_{док}} = 3{,}5 \cdot 0{,}10 \cdot \sqrt{404} = 7$
3	Иные сведения	При проведении комплексных кадастровых работ относительно земельного участка было выявлено несоответствие сведений ЕГРН фактическому местоположению. А именно, координаты земельного участка внесены в ЕГРН со смещением. Данное несоответствие квалифицируется в качестве реестровой ошибки. В рамках комплексных кадастровых работ смещение границ земельных участков

КАРТА-ПЛАН ТЕРРИТОРИИ

Сведения об уточняемых земельных участках, необходимые для исправления реестровых ошибок в сведениях о местоположении их границ

1	2	3
		было устранено

1. Сведения о характерных точках границы уточняемого земельного участка с кадастровым номером 74:40:1003003:125

Зона № —

Обозначение характерных точек границ	Существующие координаты, м		Уточненные координаты, м		Метод определения координат	Средняя квадратическая погрешность определения координат характерной точки (M_t), м	Формулы, примененные для расчета средней квадратической погрешности определения координат характерной точки (M_t), м
	X	Y	X	Y			
1	2	3	4	5	6	7	8
н1У	—	—	705333,83	2277608,90	Метод спутниковых геодезических измерений (определений)	0,10	$M_t = \sqrt{m_0^2 + m_1^2}$
н2У	—	—	705333,50	2277629,61	Метод спутниковых геодезических измерений (определений)	0,10	$M_t = \sqrt{m_0^2 + m_1^2}$
н3У	—	—	705314,00	2277631,80	Метод спутниковых геодезических измерений (определений)	0,10	$M_t = \sqrt{m_0^2 + m_1^2}$
н4У	—	—	705307,86	2277631,19	Метод спутниковых геодезических измерений (определений)	0,10	$M_t = \sqrt{m_0^2 + m_1^2}$
н5У	—	—	705304,96	2277631,24	Метод спутниковых геодезических измерений (определений)	0,10	$M_t = \sqrt{m_0^2 + m_1^2}$
н6У	—	—	705305,52	2277622,84	Метод спутниковых	0,10	$M_t = \sqrt{m_0^2 + m_1^2}$

КАРТА-ПЛАН ТЕРРИТОРИИ

Сведения об уточняемых земельных участках, необходимые для исправления реестровых ошибок в сведениях о местоположении их границ

					геодезических измерений (определений)		
н7У	—	—	705305,62	2277610,79	Метод спутниковых геодезических измерений (определений)	0,10	$M_t = \sqrt{m_0^2 + m_1^2}$
н8У	—	—	705320,59	2277609,04	Метод спутниковых геодезических измерений (определений)	0,10	$M_t = \sqrt{m_0^2 + m_1^2}$
н1У	—	—	705333,83	2277608,90	Метод спутниковых геодезических измерений (определений)	0,10	$M_t = \sqrt{m_0^2 + m_1^2}$
1	705333,68	2277606,13	—	—	—	0,10	—
2	705333,35	2277626,91	—	—	—	0,10	—
3	705304,81	2277629,76	—	—	—	0,10	—
4	705305,38	2277608,27	—	—	—	0,10	—

2. Сведения о частях границ уточняемого земельного участка с кадастровым номером 74:40:1003003:125

Обозначение части границ		Горизонтальное проложение (S), м	Описание прохождения части границ	Отметка о наличии земельного спора о местоположении границ земельного участка
от т.	до т.			
1	2	3	4	5
н1У	н2У	20,71	—	—
н2У	н3У	19,62	—	—
н3У	н4У	6,17	—	—
н4У	н5У	2,90	—	—
н5У	н6У	8,42	—	—
н6У	н7У	12,05	—	—
н7У	н8У	15,07	—	—
н8У	н1У	13,24	—	—

3. Характеристики уточняемого земельного участка с кадастровым номером 74:40:1003003:125

№ п/п	Наименование характеристик земельного участка	Значение характеристики
1	2	3

КАРТА-ПЛАН ТЕРРИТОРИИ

Сведения об уточняемых земельных участках, необходимые для исправления реестровых ошибок в сведениях о местоположении их границ

1	2	3
1	Площадь земельного участка ± величина погрешности определения площади (**Р ± ΔР**), **м²**	605±9
2	Формула, примененная для расчета предельной допустимой погрешности определения площади земельного участка (**ΔР**), м2	$\Delta P = 3{,}5 \cdot M_t \cdot \sqrt{P_{док}} = 3{,}5 \cdot 0{,}10 \cdot \sqrt{600} = 9$
3	Иные сведения	При проведении комплексных кадастровых работ относительно земельного участка было выявлено несоответствие сведений ЕГРН фактическому местоположению. А именно, координаты земельного участка внесены в ЕГРН со смещением. Данное несоответствие квалифицируется в качестве реестровой ошибки. В рамках комплексных кадастровых работ смещение границ земельных участков было устранено

1. Сведения о характерных точках границы уточняемого земельного участка с кадастровым номером 74:40:1003003:126

Зона № —

Обозначение характерных точек границ	Существующие координаты, м		Уточненные координаты, м		Метод определения координат	Средняя квадратическая погрешность определения координат характерной точки (M_t), м	Формулы, примененные для расчета средней квадратической погрешности определения координат характерной точки (M_t), м
	X	Y	X	Y			
1	2	3	4	5	6	7	8
н925У	—	—	705174,21	2278376,70	Метод спутниковых геодезических измерений (определений)	0,10	$M_t = \sqrt{m_0^2 + m_1^2}$
н927У	—	—	705173,88	2278388,57	Метод спутниковых геодезических измерений (определений)	0,10	$M_t = \sqrt{m_0^2 + m_1^2}$
н928У	—	—	705173,00	2278393,31	Метод спутниковых геодезических измерений (определений)	0,10	$M_t = \sqrt{m_0^2 + m_1^2}$

КАРТА-ПЛАН ТЕРРИТОРИИ

Сведения об уточняемых земельных участках, необходимые для исправления реестровых ошибок в сведениях о местоположении их границ

н929У	—	—	705150,31	2278392,24	Метод спутниковых геодезических измерений (определений)	0,10	$M_t = \sqrt{m_0^2 + m_1^2}$
н930У	—	—	705147,20	2278392,19	Метод спутниковых геодезических измерений (определений)	0,10	$M_t = \sqrt{m_0^2 + m_1^2}$
н931У	—	—	705147,25	2278389,77	Метод спутниковых геодезических измерений (определений)	0,10	$M_t = \sqrt{m_0^2 + m_1^2}$
н926У	—	—	705148,16	2278376,06	Метод спутниковых геодезических измерений (определений)	0,10	$M_t = \sqrt{m_0^2 + m_1^2}$
н925У	—	—	705174,21	2278376,70	Метод спутниковых геодезических измерений (определений)	0,10	$M_t = \sqrt{m_0^2 + m_1^2}$
979	705174,60	2278377,47	—	—	—	0,10	—
981	705173,95	2278393,85	—	—	—	0,10	—
982	705147,91	2278393,05	—	—	—	0,10	—
980	705148,84	2278376,82	—	—	—	0,10	—

2. Сведения о частях границ уточняемого земельного участка с кадастровым номером 74:40:1003003:126

Обозначение части границ		Горизонтальное проложение (S), м	Описание прохождения части границ	Отметка о наличии земельного спора о местоположении границ земельного участка
от т.	до т.			
1	2	3	4	5
н925У	н927У	11,87	—	—
н927У	н928У	4,82	—	—
н928У	н929У	22,72	—	—
н929У	н930У	3,11	—	—
н930У	н931У	2,42	—	—

КАРТА-ПЛАН ТЕРРИТОРИИ

Сведения об уточняемых земельных участках, необходимые для исправления реестровых ошибок в сведениях о местоположении их границ

н931У	н926У	13,74	—	—
н926У	н925У	26,06	—	—

3. Характеристики уточняемого земельного участка с кадастровым номером 74:40:1003003:126

№ п/п	Наименование характеристик земельного участка	Значение характеристики
1	2	3
1	Площадь земельного участка ± величина погрешности определения площади (**Р ± ΔР**), **м²**	429±7
2	Формула, примененная для расчета предельной допустимой погрешности определения площади земельного участка (**ΔР**), м2	$\Delta P = 3{,}5 \cdot M_t \cdot \sqrt{P_{док}} = 3{,}5 \cdot 0{,}10 \cdot \sqrt{423} = 7$
3	Иные сведения	При проведении комплексных кадастровых работ относительно земельного участка было выявлено несоответствие сведений ЕГРН фактическому местоположению. А именно, координаты земельного участка внесены в ЕГРН со смещением. Данное несоответствие квалифицируется в качестве реестровой ошибки. В рамках комплексных кадастровых работ смещение границ земельных участков было устранено

1. Сведения о характерных точках границы уточняемого земельного участка с кадастровым номером 74:40:1003003:127

Зона № —

Обозначение характерных точек границ	Существующие координаты, м		Уточненные координаты, м		Метод определения координат	Средняя квадратическая погрешность определения координат характерной точки (M_t), м	Формулы, примененные для расчета средней квадратической погрешности определения координат характерной точки (M_t), м
	X	Y	X	Y			
1	2	3	4	5	6	7	8
н660У	—	—	705530,64	2277811,41	Метод спутниковых геодезических измерений (определений)	0,10	$M_t = \sqrt{m_0^2 + m_1^2}$
н665У	—	—	705530,76	2277813,71	Метод спутниковых геодезических измерений (определений)	0,10	$M_t = \sqrt{m_0^2 + m_1^2}$

КАРТА-ПЛАН ТЕРРИТОРИИ

Сведения об уточняемых земельных участках, необходимые для исправления реестровых ошибок в сведениях о местоположении их границ

н653У	—	—	705530,34	2277823,48	Метод спутниковых геодезических измерений (определений)	0,10	$M_t = \sqrt{m_0^2 + m_1^2}$
н652У	—	—	705529,29	2277823,42	Метод спутниковых геодезических измерений (определений)	0,10	$M_t = \sqrt{m_0^2 + m_1^2}$
н666У	—	—	705503,48	2277821,99	Метод спутниковых геодезических измерений (определений)	0,10	$M_t = \sqrt{m_0^2 + m_1^2}$
н667У	—	—	705498,94	2277821,61	Метод спутниковых геодезических измерений (определений)	0,10	$M_t = \sqrt{m_0^2 + m_1^2}$
н668У	—	—	705499,09	2277812,89	Метод спутниковых геодезических измерений (определений)	0,10	$M_t = \sqrt{m_0^2 + m_1^2}$
н663У	—	—	705499,28	2277809,29	Метод спутниковых геодезических измерений (определений)	0,10	$M_t = \sqrt{m_0^2 + m_1^2}$
н662У	—	—	705503,97	2277809,53	Метод спутниковых геодезических измерений (определений)	0,10	$M_t = \sqrt{m_0^2 + m_1^2}$
н661У	—	—	705510,40	2277809,54	Метод спутниковых геодезических измерений (определений)	0,10	$M_t = \sqrt{m_0^2 + m_1^2}$
н660У	—	—	705530,64	2277811,41	Метод спутниковых	0,10	$M_t = \sqrt{m_0^2 + m_1^2}$

КАРТА-ПЛАН ТЕРРИТОРИИ

Сведения об уточняемых земельных участках, необходимые для исправления реестровых ошибок в сведениях о местоположении их границ

					геодезических измерений (определений)		
694	705529,55	2277812,64	—	—	—	0,10	—
685	705529,17	2277824,74	—	—	—	0,10	—
696	705498,19	2277822,84	—	—	—	0,10	—
693	705498,88	2277810,08	—	—	—	0,10	—

2. Сведения о частях границ уточняемого земельного участка с кадастровым номером 74:40:1003003:127

Обозначение части границ		Горизонтальное проложение (S), м	Описание прохождения части границ	Отметка о наличии земельного спора о местоположении границ земельного участка
от т.	до т.			
1	2	3	4	5
н660У	н665У	2,30	—	—
н665У	н653У	9,78	—	—
н653У	н652У	1,05	—	—
н652У	н666У	25,85	—	—
н666У	н667У	4,56	—	—
н667У	н668У	8,72	—	—
н668У	н663У	3,61	—	—
н663У	н662У	4,70	—	—
н662У	н661У	6,43	—	—
н661У	н660У	20,33	—	—

3. Характеристики уточняемого земельного участка с кадастровым номером 74:40:1003003:127

№ п/п	Наименование характеристик земельного участка	Значение характеристики
1	2	3
1	Площадь земельного участка ± величина погрешности определения площади (**Р ± ΔР**), **м²**	394±7
2	Формула, примененная для расчета предельной допустимой погрешности определения площади земельного участка (**ΔР**), м2	$\Delta P = 3{,}5 \cdot M_t \cdot \sqrt{P_{док}} = 3{,}5 \cdot 0{,}10 \cdot \sqrt{384} = 7$
3	Иные сведения	При проведении комплексных кадастровых работ относительно земельного участка было выявлено несоответствие сведений ЕГРН фактическому местоположению. А именно, координаты земельного участка внесены в ЕГРН со смещением. Данное несоответствие квалифицируется в качестве реестровой ошибки. В рамках комплексных кадастровых работ смещение границ земельных участков было устранено

КАРТА-ПЛАН ТЕРРИТОРИИ

Сведения об уточняемых земельных участках, необходимые для исправления реестровых ошибок в сведениях о местоположении их границ

1. Сведения о характерных точках границы уточняемого земельного участка с кадастровым номером 74:40:1003003:128

Зона № —

Обозначение характерных точек границ	Существующие координаты, м		Уточненные координаты, м		Метод определения координат	Средняя квадратическая погрешность определения координат характерной точки (M_t), м	Формулы, примененные для расчета средней квадратической погрешности определения координат характерной точки (M_t), м
	X	Y	X	Y			
1	2	3	4	5	6	7	8
н859У	—	—	705204,13	2278427,55	Метод спутниковых геодезических измерений (определений)	0,10	$M_t = \sqrt{m_0^2 + m_1^2}$
н858У	—	—	705229,12	2278429,18	Метод спутниковых геодезических измерений (определений)	0,10	$M_t = \sqrt{m_0^2 + m_1^2}$
н860У	—	—	705229,05	2278430,47	Метод спутниковых геодезических измерений (определений)	0,10	$M_t = \sqrt{m_0^2 + m_1^2}$
н861У	—	—	705228,45	2278439,89	Метод спутниковых геодезических измерений (определений)	0,10	$M_t = \sqrt{m_0^2 + m_1^2}$
н862У	—	—	705227,85	2278443,56	Метод спутниковых геодезических измерений (определений)	0,10	$M_t = \sqrt{m_0^2 + m_1^2}$
н863У	—	—	705227,83	2278444,54	Метод спутниковых геодезических измерений	0,10	$M_t = \sqrt{m_0^2 + m_1^2}$

КАРТА-ПЛАН ТЕРРИТОРИИ

Сведения об уточняемых земельных участках, необходимые для исправления реестровых ошибок в сведениях о местоположении их границ

					(определений)		
н864У	—	—	705203,40	2278443,25	Метод спутниковых геодезических измерений (определений)	0,10	$M_t = \sqrt{m_0^2 + m_1^2}$
н859У	—	—	705204,13	2278427,55	Метод спутниковых геодезических измерений (определений)	0,10	$M_t = \sqrt{m_0^2 + m_1^2}$
922	705227,47	2278445,24	—	—	—	0,10	—
923	705203,33	2278443,59	—	—	—	0,10	—
921	705203,82	2278428,67	—	—	—	0,10	—
920	705215,81	2278429,25	—	—	—	0,10	—
919	705228,55	2278429,84	—	—	—	0,10	—

2. Сведения о частях границ уточняемого земельного участка с кадастровым номером 74:40:1003003:128

Обозначение части границ		Горизонтальное проложение (S), м	Описание прохождения части границ	Отметка о наличии земельного спора о местоположении границ земельного участка
от т.	до т.			
1	2	3	4	5
н859У	н858У	25,04	—	—
н858У	н860У	1,29	—	—
н860У	н861У	9,44	—	—
н861У	н862У	3,72	—	—
н862У	н863У	0,98	—	—
н863У	н864У	24,46	—	—
н864У	н859У	15,72	—	—

3. Характеристики уточняемого земельного участка с кадастровым номером 74:40:1003003:128

№ п/п	Наименование характеристик земельного участка	Значение характеристики
1	2	3
1	Площадь земельного участка ± величина погрешности определения площади (**P ± ΔP**), **м²**	387±7
2	Формула, примененная для расчета предельной допустимой погрешности определения площади земельного участка (**ΔP**), м2	$\Delta P = 3{,}5 \cdot M_t \cdot \sqrt{P_{док}} = 3{,}5 \cdot 0{,}10 \cdot \sqrt{371} = 7$
3	Иные сведения	При проведении комплексных кадастровых работ относительно земельного участка было

КАРТА-ПЛАН ТЕРРИТОРИИ

Сведения об уточняемых земельных участках, необходимые для исправления реестровых ошибок в сведениях о местоположении их границ

1	2	3
		выявлено несоответствие сведений ЕГРН фактическому местоположению. А именно, координаты земельного участка внесены в ЕГРН со смещением. Данное несоответствие квалифицируется в качестве реестровой ошибки. В рамках комплексных кадастровых работ смещение границ земельных участков было устранено

1. Сведения о характерных точках границы уточняемого земельного участка с кадастровым номером 74:40:1003003:129

Зона № —

Обозначение характерных точек границ	Существующие координаты, м		Уточненные координаты, м		Метод определения координат	Средняя квадратическая погрешность определения координат характерной точки (M_t), м	Формулы, примененные для расчета средней квадратической погрешности определения координат характерной точки (M_t), м
	X	Y	X	Y			
1	2	3	4	5	6	7	8
н887У	—	—	705174,77	2278489,45	Метод спутниковых геодезических измерений (определений)	0,10	$M_t = \sqrt{m_0^2 + m_1^2}$
н886У	—	—	705188,73	2278490,09	Метод спутниковых геодезических измерений (определений)	0,10	$M_t = \sqrt{m_0^2 + m_1^2}$
н885У	—	—	705190,84	2278490,71	Метод спутниковых геодезических измерений (определений)	0,10	$M_t = \sqrt{m_0^2 + m_1^2}$
н872У	—	—	705200,94	2278490,98	Метод спутниковых геодезических измерений (определений)	0,10	$M_t = \sqrt{m_0^2 + m_1^2}$

КАРТА-ПЛАН ТЕРРИТОРИИ

Сведения об уточняемых земельных участках, необходимые для исправления реестровых ошибок в сведениях о местоположении их границ

н875У	—	—	705199,68	2278507,09	Метод спутниковых геодезических измерений (определений)	0,10	$M_t = \sqrt{m_0^2 + m_1^2}$
н882У	—	—	705174,04	2278505,82	Метод спутниковых геодезических измерений (определений)	0,10	$M_t = \sqrt{m_0^2 + m_1^2}$
н1066У	—	—	705174,24	2278500,26	Метод спутниковых геодезических измерений (определений)	0,10	$M_t = \sqrt{m_0^2 + m_1^2}$
н1067У	—	—	705173,36	2278500,23	Метод спутниковых геодезических измерений (определений)	0,10	$M_t = \sqrt{m_0^2 + m_1^2}$
н1068У	—	—	705173,50	2278498,11	Метод спутниковых геодезических измерений (определений)	0,10	$M_t = \sqrt{m_0^2 + m_1^2}$
н1069У	—	—	705174,37	2278498,11	Метод спутниковых геодезических измерений (определений)	0,10	$M_t = \sqrt{m_0^2 + m_1^2}$
н887У	—	—	705174,77	2278489,45	Метод спутниковых геодезических измерений (определений)	0,10	$M_t = \sqrt{m_0^2 + m_1^2}$
928	705200,65	2278491,91	—	—	—	0,10	—
930	705200,02	2278508,15	—	—	—	0,10	—
939	705173,64	2278507,05	—	—	—	0,10	—
945	705173,63	2278501,56	—	—	—	0,10	—

КАРТА-ПЛАН ТЕРРИТОРИИ

Сведения об уточняемых земельных участках, необходимые для исправления реестровых ошибок в сведениях о местоположении их границ

946	705173,25	2278501,48	—	—	—	0,10	—
947	705173,35	2278499,51	—	—	—	0,10	—
948	705173,88	2278499,48	—	—	—	0,10	—
941	705174,46	2278490,79	—	—	—	0,10	—

2. Сведения о частях границ уточняемого земельного участка с кадастровым номером 74:40:1003003:129

Обозначение части границ		Горизонтальное проложение (S), м	Описание прохождения части границ	Отметка о наличии земельного спора о местоположении границ земельного участка
от т.	до т.			
1	2	3	4	5
н887У	н886У	13,97	—	—
н886У	н885У	2,20	—	—
н885У	н872У	10,10	—	—
н872У	н875У	16,16	—	—
н875У	н882У	25,67	—	—
н882У	н1066У	5,56	—	—
н1066У	н1067У	0,88	—	—
н1067У	н1068У	2,12	—	—
н1068У	н1069У	0,87	—	—
н1069У	н887У	8,67	—	—

3. Характеристики уточняемого земельного участка с кадастровым номером 74:40:1003003:129

№ п/п	Наименование характеристик земельного участка	Значение характеристики
1	2	3
1	Площадь земельного участка ± величина погрешности определения площади (**Р ± ΔР**), **м²**	424±7
2	Формула, примененная для расчета предельной допустимой погрешности определения площади земельного участка (**ΔР**), м2	$\Delta P = 3{,}5 \cdot M_t \cdot \sqrt{P_{док}} = 3{,}5 \cdot 0{,}10 \cdot \sqrt{431} = 7$
3	Иные сведения	При проведении комплексных кадастровых работ относительно земельного участка было выявлено несоответствие сведений ЕГРН фактическому местоположению. А именно, координаты земельного участка внесены в ЕГРН со смещением. Данное несоответствие квалифицируется в качестве реестровой ошибки. В рамках комплексных кадастровых работ смещение границ земельных участков было устранено

КАРТА-ПЛАН ТЕРРИТОРИИ

Сведения об уточняемых земельных участках, необходимые для исправления реестровых ошибок в сведениях о местоположении их границ

1. Сведения о характерных точках границы уточняемого земельного участка с кадастровым номером 74:40:1003003:130

Зона № —

Обозначение характерных точек границ	Существующие координаты, м		Уточненные координаты, м		Метод определения координат	Средняя квадратическая погрешность определения координат характерной точки (M_t), м	Формулы, примененные для расчета средней квадратической погрешности определения координат характерной точки (M_t), м
	X	Y	X	Y			
1	2	3	4	5	6	7	8
н923У	—	—	705174,63	2278361,56	Метод спутниковых геодезических измерений (определений)	0,10	$M_t = \sqrt{m_0^2 + m_1^2}$
н925У	—	—	705174,21	2278376,70	Метод спутниковых геодезических измерений (определений)	0,10	$M_t = \sqrt{m_0^2 + m_1^2}$
н926У	—	—	705148,16	2278376,06	Метод спутниковых геодезических измерений (определений)	0,10	$M_t = \sqrt{m_0^2 + m_1^2}$
н924У	—	—	705148,77	2278360,27	Метод спутниковых геодезических измерений (определений)	0,10	$M_t = \sqrt{m_0^2 + m_1^2}$
н923У	—	—	705174,63	2278361,56	Метод спутниковых геодезических измерений (определений)	0,10	$M_t = \sqrt{m_0^2 + m_1^2}$
979	705174,60	2278377,47	—	—	—	0,10	—
980	705148,84	2278376,82	—	—	—	0,10	—

КАРТА-ПЛАН ТЕРРИТОРИИ

Сведения об уточняемых земельных участках, необходимые для исправления реестровых ошибок в сведениях о местоположении их границ

973	705149,61	2278361,08	—	—	—	0,10	—
974	705175,33	2278361,74	—	—	—	0,10	—

2. Сведения о частях границ уточняемого земельного участка с кадастровым номером 74:40:1003003:130

Обозначение части границ		Горизонтальное проложение (S), м	Описание прохождения части границ	Отметка о наличии земельного спора о местоположении границ земельного участка
от т.	до т.			
1	2	3	4	5
н923У	н925У	15,15	—	—
н925У	н926У	26,06	—	—
н926У	н924У	15,80	—	—
н924У	н923У	25,89	—	—

3. Характеристики уточняемого земельного участка с кадастровым номером 74:40:1003003:130

№ п/п	Наименование характеристик земельного участка	Значение характеристики
1	2	3
1	Площадь земельного участка ± величина погрешности определения площади (**P ± ΔP**), **м²**	402±7
2	Формула, примененная для расчета предельной допустимой погрешности определения площади земельного участка (**ΔP**), м2	$\Delta P = 3{,}5 \cdot M_t \cdot \sqrt{P_{док}} = 3{,}5 \cdot 0{,}10 \cdot \sqrt{406} = 7$
3	Иные сведения	При проведении комплексных кадастровых работ относительно земельного участка было выявлено несоответствие сведений ЕГРН фактическому местоположению. А именно, координаты земельного участка внесены в ЕГРН со смещением. Данное несоответствие квалифицируется в качестве реестровой ошибки. В рамках комплексных кадастровых работ смещение границ земельных участков было устранено

1. Сведения о характерных точках границы уточняемого земельного участка с кадастровым номером 74:40:1003003:131

Зона № —

Обозначение характерных точек границ	Существующие координаты, м		Уточненные координаты, м		Метод определения координат	Средняя квадратическая погрешность определения координат характерной точки (M_t), м	Формулы, примененные для расчета средней квадратической погрешности определения координат характерной точки (M_t), м
	X	Y	X	Y			

КАРТА-ПЛАН ТЕРРИТОРИИ

Сведения об уточняемых земельных участках, необходимые для исправления реестровых ошибок в сведениях о местоположении их границ

1	2	3	4	5	6	7	8
н43У	—	—	705299,91	2277630,07	Метод спутниковых геодезических измерений (определений)	0,10	$M_t = \sqrt{m_0^2 + m_1^2}$
н44У	—	—	705299,64	2277641,57	Метод спутниковых геодезических измерений (определений)	0,10	$M_t = \sqrt{m_0^2 + m_1^2}$
н45У	—	—	705300,26	2277641,58	Метод спутниковых геодезических измерений (определений)	0,10	$M_t = \sqrt{m_0^2 + m_1^2}$
н46У	—	—	705300,02	2277649,35	Метод спутниковых геодезических измерений (определений)	0,10	$M_t = \sqrt{m_0^2 + m_1^2}$
н47У	—	—	705264,05	2277646,64	Метод спутниковых геодезических измерений (определений)	0,10	$M_t = \sqrt{m_0^2 + m_1^2}$
н48У	—	—	705264,50	2277631,86	Метод спутниковых геодезических измерений (определений)	0,10	$M_t = \sqrt{m_0^2 + m_1^2}$
н43У	—	—	705299,91	2277630,07	Метод спутниковых геодезических измерений (определений)	0,10	$M_t = \sqrt{m_0^2 + m_1^2}$
42	705264,61	2277647,00	—	—	—	0,10	—
48	705264,46	2277632,67	—	—	—	0,10	—
47	705299,89	2277630,88	—	—	—	0,10	—
46	705299,	227763	—	—	—	0,10	—

КАРТА-ПЛАН ТЕРРИТОРИИ

Сведения об уточняемых земельных участках, необходимые для исправления реестровых ошибок в сведениях о местоположении их границ

	84	7,07					
45	705299,63	2277642,71	—	—	—	0,10	—
44	705300,07	2277642,63	—	—	—	0,10	—
43	705299,53	2277650,29	—	—	—	0,10	—

2. Сведения о частях границ уточняемого земельного участка с кадастровым номером 74:40:1003003:131

Обозначение части границ		Горизонтальное проложение (S), м	Описание прохождения части границ	Отметка о наличии земельного спора о местоположении границ земельного участка
от т.	до т.			
1	2	3	4	5
н43У	н44У	11,50	—	—
н44У	н45У	0,62	—	—
н45У	н46У	7,77	—	—
н46У	н47У	36,07	—	—
н47У	н48У	14,79	—	—
н48У	н43У	35,46	—	—

3. Характеристики уточняемого земельного участка с кадастровым номером 74:40:1003003:131

№ п/п	Наименование характеристик земельного участка	Значение характеристики
1	2	3
1	Площадь земельного участка ± величина погрешности определения площади (**Р ± ΔР**), **м²**	607±9
2	Формула, примененная для расчета предельной допустимой погрешности определения площади земельного участка (**ΔР**), м2	$\Delta P = 3{,}5 \cdot M_t \cdot \sqrt{P_{док}} = 3{,}5 \cdot 0{,}10 \cdot \sqrt{595} = 9$
3	Иные сведения	При проведении комплексных кадастровых работ относительно земельного участка было выявлено несоответствие сведений ЕГРН фактическому местоположению. А именно, координаты земельного участка внесены в ЕГРН со смещением. Данное несоответствие квалифицируется в качестве реестровой ошибки. В рамках комплексных кадастровых работ смещение границ земельных участков было устранено

КАРТА-ПЛАН ТЕРРИТОРИИ

Сведения об уточняемых земельных участках, необходимые для исправления реестровых ошибок в сведениях о местоположении их границ

1. Сведения о характерных точках границы уточняемого земельного участка с кадастровым номером 74:40:1003003:133

Зона № —

Обозначение характерных точек границ	Существующие координаты, м		Уточненные координаты, м		Метод определения координат	Средняя квадратическая погрешность определения координат характерной точки (M_t), м	Формулы, примененные для расчета средней квадратической погрешности определения координат характерной точки (M_t), м
	X	Y	X	Y			
1	2	3	4	5	6	7	8
н699У	—	—	705493,56	2277845,69	Метод спутниковых геодезических измерений (определений)	0,10	$M_t = \sqrt{m_0^2 + m_1^2}$
н695У	—	—	705492,84	2277857,27	Метод спутниковых геодезических измерений (определений)	0,10	$M_t = \sqrt{m_0^2 + m_1^2}$
н698У	—	—	705463,61	2277855,60	Метод спутниковых геодезических измерений (определений)	0,10	$M_t = \sqrt{m_0^2 + m_1^2}$
н700У	—	—	705464,74	2277842,73	Метод спутниковых геодезических измерений (определений)	0,10	$M_t = \sqrt{m_0^2 + m_1^2}$
н699У	—	—	705493,56	2277845,69	Метод спутниковых геодезических измерений (определений)	0,10	$M_t = \sqrt{m_0^2 + m_1^2}$
723	705464,27	2277844,66	—	—	—	0,10	—
724	705493,35	2277846,95	—	—	—	0,10	—

КАРТА-ПЛАН ТЕРРИТОРИИ

Сведения об уточняемых земельных участках, необходимые для исправления реестровых ошибок в сведениях о местоположении их границ

720	705492,73	2277858,52	—	—	—	0,10	—
721	705481,97	2277857,95	—	—	—	0,10	—
718	705463,11	2277856,94	—	—	—	0,10	—

2. Сведения о частях границ уточняемого земельного участка с кадастровым номером 74:40:1003003:133

Обозначение части границ		Горизонтальное проложение (S), м	Описание прохождения части границ	Отметка о наличии земельного спора о местоположении границ земельного участка
от т.	до т.			
1	2	3	4	5
н699У	н695У	11,60	—	—
н695У	н698У	29,28	—	—
н698У	н700У	12,92	—	—
н700У	н699У	28,97	—	—

3. Характеристики уточняемого земельного участка с кадастровым номером 74:40:1003003:133

№ п/п	Наименование характеристик земельного участка	Значение характеристики
1	2	3
1	Площадь земельного участка ± величина погрешности определения площади (**Р ± ΔР**), **м²**	357±7
2	Формула, примененная для расчета предельной допустимой погрешности определения площади земельного участка (**ΔР**), м2	$\Delta P = 3{,}5 \cdot M_t \cdot \sqrt{P_{док}} = 3{,}5 \cdot 0{,}10 \cdot \sqrt{352} = 7$
3	Иные сведения	При проведении комплексных кадастровых работ относительно земельного участка было выявлено несоответствие сведений ЕГРН фактическому местоположению. А именно, координаты земельного участка внесены в ЕГРН со смещением. Данное несоответствие квалифицируется в качестве реестровой ошибки. В рамках комплексных кадастровых работ смещение границ земельных участков было устранено

КАРТА-ПЛАН ТЕРРИТОРИИ

Сведения об уточняемых земельных участках, необходимые для исправления реестровых ошибок в сведениях о местоположении их границ

1. Сведения о характерных точках границы уточняемого земельного участка с кадастровым номером 74:40:1003003:134

Зона № —

Обозначение характерных точек границ	Существующие координаты, м		Уточненные координаты, м		Метод определения координат	Средняя квадратическая погрешность определения координат характерной точки (M_t), м	Формулы, примененные для расчета средней квадратической погрешности определения координат характерной точки (M_t), м
	X	Y	X	Y			
1	2	3	4	5	6	7	8
н525У	—	—	705493,74	2277765,12	Метод спутниковых геодезических измерений (определений)	0,10	$M_t = \sqrt{m_0^2 + m_1^2}$
н524У	—	—	705498,62	2277765,60	Метод спутниковых геодезических измерений (определений)	0,10	$M_t = \sqrt{m_0^2 + m_1^2}$
н527У	—	—	705497,83	2277773,28	Метод спутниковых геодезических измерений (определений)	0,10	$M_t = \sqrt{m_0^2 + m_1^2}$
н528У	—	—	705497,64	2277777,96	Метод спутниковых геодезических измерений (определений)	0,10	$M_t = \sqrt{m_0^2 + m_1^2}$
н701У	—	—	705468,22	2277775,81	Метод спутниковых геодезических измерений (определений)	0,10	$M_t = \sqrt{m_0^2 + m_1^2}$
н544У	—	—	705469,04	2277763,81	Метод спутниковых геодезических измерений	0,10	$M_t = \sqrt{m_0^2 + m_1^2}$

КАРТА-ПЛАН ТЕРРИТОРИИ

Сведения об уточняемых земельных участках, необходимые для исправления реестровых ошибок в сведениях о местоположении их границ

					(определений)		
н525У	—	—	705493,74	2277765,12	Метод спутниковых геодезических измерений (определений)	0,10	$M_t = \sqrt{m_0^2 + m_1^2}$
550	705467,94	2277777,32	—	—	—	0,10	—
557	705469,14	2277765,51	—	—	—	0,10	—
556	705498,15	2277767,70	—	—	—	0,10	—
555	705498,66	2277768,13	—	—	—	0,10	—
554	705497,87	2277774,62	—	—	—	0,10	—
553	705497,42	2277774,57	—	—	—	0,10	—
552	705497,03	2277779,21	—	—	—	0,10	—
551	705497,11	2277779,47	—	—	—	0,10	—

2. Сведения о частях границ уточняемого земельного участка с кадастровым номером 74:40:1003003:134

Обозначение части границ		Горизонтальное проложение (S), м	Описание прохождения части границ	Отметка о наличии земельного спора о местоположении границ земельного участка
от т.	до т.			
1	2	3	4	5
н525У	н524У	4,90	—	—
н524У	н527У	7,72	—	—
н527У	н528У	4,68	—	—
н528У	н701У	29,50	—	—
н701У	н544У	12,03	—	—
н544У	н525У	24,73	—	—

3. Характеристики уточняемого земельного участка с кадастровым номером 74:40:1003003:134

№ п/п	Наименование характеристик земельного участка	Значение характеристики
1	2	3
1	Площадь земельного участка ± величина погрешности определения площади (**Р ± ΔР**), **м²**	363±7
2	Формула, примененная для расчета предельной допустимой погрешности определения площади земельного участка (**ΔР**), м2	$\Delta P = 3{,}5 \cdot M_t \cdot \sqrt{P_{док}} = 3{,}5 \cdot 0{,}10 \cdot \sqrt{348} = 7$
3	Иные сведения	При проведении комплексных кадастровых работ относительно земельного участка было выявлено несоответствие сведений ЕГРН

КАРТА-ПЛАН ТЕРРИТОРИИ

Сведения об уточняемых земельных участках, необходимые для исправления реестровых ошибок в сведениях о местоположении их границ

1	2	3
		фактическому местоположению. А именно, координаты земельного участка внесены в ЕГРН со смещением. Данное несоответствие квалифицируется в качестве реестровой ошибки. В рамках комплексных кадастровых работ смещение границ земельных участков было устранено

1. Сведения о характерных точках границы уточняемого земельного участка с кадастровым номером 74:40:1003003:135

Зона № —

Обозначение характерных точек границ	Существующие координаты, м		Уточненные координаты, м		Метод определения координат	Средняя квадратическая погрешность определения координат характерной точки (M_t), м	Формулы, примененные для расчета средней квадратической погрешности определения координат характерной точки (M_t), м
	X	Y	X	Y			
1	2	3	4	5	6	7	8
н361У	—	—	705629,06	2277827,86	Метод спутниковых геодезических измерений (определений)	0,10	$M_t = \sqrt{m_0^2 + m_1^2}$
н362У	—	—	705634,01	2277828,40	Метод спутниковых геодезических измерений (определений)	0,10	$M_t = \sqrt{m_0^2 + m_1^2}$
н363У	—	—	705647,99	2277834,34	Метод спутниковых геодезических измерений (определений)	0,10	$M_t = \sqrt{m_0^2 + m_1^2}$
н364У	—	—	705654,19	2277834,29	Метод спутниковых геодезических измерений (определений)	0,10	$M_t = \sqrt{m_0^2 + m_1^2}$
н365У	—	—	705665,42	2277834,73	Метод спутниковых	0,10	$M_t = \sqrt{m_0^2 + m_1^2}$

КАРТА-ПЛАН ТЕРРИТОРИИ

Сведения об уточняемых земельных участках, необходимые для исправления реестровых ошибок в сведениях о местоположении их границ

					геодезических измерений (определений)		
н366У	—	—	705665,02	2277874,32	Метод спутниковых геодезических измерений (определений)	0,10	$M_t = \sqrt{m_0^2 + m_1^2}$
н367У	—	—	705627,85	2277875,13	Метод спутниковых геодезических измерений (определений)	0,10	$M_t = \sqrt{m_0^2 + m_1^2}$
н361У	—	—	705629,06	2277827,86	Метод спутниковых геодезических измерений (определений)	0,10	$M_t = \sqrt{m_0^2 + m_1^2}$
371	705664,90	2277835,92	—	—	—	0,10	—
372	705664,63	2277875,87	—	—	—	0,10	—
373	705627,83	2277876,14	—	—	—	0,10	—
374	705627,92	2277872,32	—	—	—	0,10	—
375	705628,93	2277828,88	—	—	—	0,10	—
376	705633,44	2277829,88	—	—	—	0,10	—
377	705647,42	2277835,64	—	—	—	0,10	—
378	705653,91	2277835,45	—	—	—	0,10	—

2. Сведения о частях границ уточняемого земельного участка с кадастровым номером 74:40:1003003:135

Обозначение части границ		Горизонтальное проложение (S), м	Описание прохождения части границ	Отметка о наличии земельного спора о местоположении границ земельного участка
от т.	до т.			
1	2	3	4	5
н361У	н362У	4,98	—	—
н362У	н363У	15,19	—	—
н363У	н364У	6,20	—	—
н364У	н365У	11,24	—	—
н365У	н366У	39,59	—	—

КАРТА-ПЛАН ТЕРРИТОРИИ

Сведения об уточняемых земельных участках, необходимые для исправления реестровых ошибок в сведениях о местоположении их границ

н366У	н367У	37,18	—	—
н367У	н361У	47,29	—	—

3. Характеристики уточняемого земельного участка с кадастровым номером 74:40:1003003:135

№ п/п	Наименование характеристик земельного участка	Значение характеристики
1	2	3
1	Площадь земельного участка ± величина погрешности определения площади (**Р ± ΔР**), **м²**	1559±14
2	Формула, примененная для расчета предельной допустимой погрешности определения площади земельного участка (**ΔР**), м2	$\Delta P = 3{,}5 \cdot M_t \cdot \sqrt{P_{док}} = 3{,}5 \cdot 0{,}10 \cdot \sqrt{1541} = 14$
3	Иные сведения	При проведении комплексных кадастровых работ относительно земельного участка было выявлено несоответствие сведений ЕГРН фактическому местоположению. А именно, координаты земельного участка внесены в ЕГРН со смещением. Данное несоответствие квалифицируется в качестве реестровой ошибки. В рамках комплексных кадастровых работ смещение границ земельных участков было устранено

1. Сведения о характерных точках границы уточняемого земельного участка с кадастровым номером 74:40:1003003:136

Зона № —

Обозначение характерных точек границ	Существующие координаты, м		Уточненные координаты, м		Метод определения координат	Средняя квадратическая погрешность определения координат характерной точки (M_t), м	Формулы, примененные для расчета средней квадратической погрешности определения координат характерной точки (M_t), м
	X	Y	X	Y			
1	2	3	4	5	6	7	8
н601У	—	—	705592,35	2277841,38	Метод спутниковых геодезических измерений (определений)	0,10	$M_t = \sqrt{m_0^2 + m_1^2}$
н602У	—	—	705624,83	2277844,23	Метод спутниковых геодезических измерений (определений)	0,10	$M_t = \sqrt{m_0^2 + m_1^2}$

КАРТА-ПЛАН ТЕРРИТОРИИ

Сведения об уточняемых земельных участках, необходимые для исправления реестровых ошибок в сведениях о местоположении их границ

н587У	—	—	705624,40	2277855,72	Метод спутниковых геодезических измерений (определений)	0,10	$M_t = \sqrt{m_0^2 + m_1^2}$
н600У	—	—	705591,64	2277852,87	Метод спутниковых геодезических измерений (определений)	0,10	$M_t = \sqrt{m_0^2 + m_1^2}$
н601У	—	—	705592,35	2277841,38	Метод спутниковых геодезических измерений (определений)	0,10	$M_t = \sqrt{m_0^2 + m_1^2}$
637	705624,90	2277845,66	—	—	—	0,10	—
625	705624,54	2277857,92	—	—	—	0,10	—
624	705591,34	2277854,75	—	—	—	0,10	—
636	705592,84	2277843,28	—	—	—	0,10	—

2. Сведения о частях границ уточняемого земельного участка с кадастровым номером 74:40:1003003:136

Обозначение части границ		Горизонтальное проложение (S), м	Описание прохождения части границ	Отметка о наличии земельного спора о местоположении границ земельного участка
от т.	до т.			
1	2	3	4	5
н601У	н602У	32,60	—	—
н602У	н587У	11,50	—	—
н587У	н600У	32,88	—	—
н600У	н601У	11,51	—	—

3. Характеристики уточняемого земельного участка с кадастровым номером 74:40:1003003:136

№ п/п	Наименование характеристик земельного участка	Значение характеристики
1	2	3
1	Площадь земельного участка ± величина погрешности определения площади (**Р ± ΔР**), **м²**	376±7
2	Формула, примененная для расчета предельной допустимой погрешности определения площади земельного участка (**ΔР**), м2	$\Delta P = 3{,}5 \cdot M_t \cdot \sqrt{P_{док}} = 3{,}5 \cdot 0{,}10 \cdot \sqrt{390} = 7$
3	Иные сведения	При проведении комплексных кадастровых работ относительно земельного участка было выявлено несоответствие сведений ЕГРН

КАРТА-ПЛАН ТЕРРИТОРИИ

Сведения об уточняемых земельных участках, необходимые для исправления реестровых ошибок в сведениях о местоположении их границ

1	2	3
		фактическому местоположению. А именно, координаты земельного участка внесены в ЕГРН со смещением. Данное несоответствие квалифицируется в качестве реестровой ошибки. В рамках комплексных кадастровых работ смещение границ земельных участков было устранено

1. Сведения о характерных точках границы уточняемого земельного участка с кадастровым номером 74:40:1003003:137

Зона № —

Обозначение характерных точек границ	Существующие координаты, м		Уточненные координаты, м		Метод определения координат	Средняя квадратическая погрешность определения координат характерной точки (M_t), м	Формулы, примененные для расчета средней квадратической погрешности определения координат характерной точки (M_t), м
	X	Y	X	Y			
1	2	3	4	5	6	7	8
н792У	—	—	705279,73	2278426,17	Метод спутниковых геодезических измерений (определений)	0,10	$M_t = \sqrt{m_0^2 + m_1^2}$
н797У	—	—	705276,93	2278447,26	Метод спутниковых геодезических измерений (определений)	0,10	$M_t = \sqrt{m_0^2 + m_1^2}$
н798У	—	—	705256,75	2278445,91	Метод спутниковых геодезических измерений (определений)	0,10	$M_t = \sqrt{m_0^2 + m_1^2}$
1173	—	—	705257,38	2278431,80	—	0,10	—
1171	—	—	705257,66	2278425,68	—	0,10	—
н793У	—	—	705267,40	2278425,53	Метод спутниковых геодезических измерений	0,10	$M_t = \sqrt{m_0^2 + m_1^2}$

КАРТА-ПЛАН ТЕРРИТОРИИ

Сведения об уточняемых земельных участках, необходимые для исправления реестровых ошибок в сведениях о местоположении их границ

					(определений)		
н792У	—	—	705279,73	2278426,17	Метод спутниковых геодезических измерений (определений)	0,10	$M_t = \sqrt{m_0^2 + m_1^2}$
829	705279,75	2278427,59	—	—	—	0,10	—
835	705276,42	2278449,13	—	—	—	0,10	—
836	705275,65	2278449,15	—	—	—	0,10	—
834	705256,73	2278446,98	—	—	—	0,10	—
837	705257,59	2278432,49	—	—	—	0,10	—
838	705257,66	2278431,43	—	—	—	0,10	—
830	705257,94	2278427,14	—	—	—	0,10	—

2. Сведения о частях границ уточняемого земельного участка с кадастровым номером 74:40:1003003:137

Обозначение части границ		Горизонтальное проложение (S), м	Описание прохождения части границ	Отметка о наличии земельного спора о местоположении границ земельного участка
от т.	до т.			
1	2	3	4	5
н792У	н797У	21,28	—	—
н797У	н798У	20,23	—	—
н798У	1173	14,12	—	—
1173	1171	6,13	—	—
1171	н793У	9,74	—	—
н793У	н792У	12,35	—	—

3. Характеристики уточняемого земельного участка с кадастровым номером 74:40:1003003:137

№ п/п	Наименование характеристик земельного участка	Значение характеристики
1	2	3
1	Площадь земельного участка ± величина погрешности определения площади (**Р ± ΔР**), **м²**	442±7
2	Формула, примененная для расчета предельной допустимой погрешности определения площади земельного участка (**ΔР**), м2	$\Delta P = 3{,}5 \cdot M_t \cdot \sqrt{P_{док}} = 3{,}5 \cdot 0{,}10 \cdot \sqrt{433} = 7$
3	Иные сведения	При проведении комплексных кадастровых работ относительно земельного участка было выявлено несоответствие сведений ЕГРН фактическому местоположению. А именно, координаты земельного участка внесены в

КАРТА-ПЛАН ТЕРРИТОРИИ

Сведения об уточняемых земельных участках, необходимые для исправления реестровых ошибок в сведениях о местоположении их границ

1	2	3
		ЕГРН со смещением. Данное несоответствие квалифицируется в качестве реестровой ошибки. В рамках комплексных кадастровых работ смещение границ земельных участков было устранено

1. Сведения о характерных точках границы уточняемого земельного участка с кадастровым номером 74:40:1003003:138

Зона № —

Обозначение характерных точек границ	Существующие координаты, м		Уточненные координаты, м		Метод определения координат	Средняя квадратическая погрешность определения координат характерной точки (M_t), м	Формулы, примененные для расчета средней квадратической погрешности определения координат характерной точки (M_t), м
	X	Y	X	Y			
1	2	3	4	5	6	7	8
н890У	—	—	705177,77	2278441,56	Метод спутниковых геодезических измерений (определений)	0,10	$M_t = \sqrt{m_0^2 + m_1^2}$
н864У	—	—	705203,40	2278443,25	Метод спутниковых геодезических измерений (определений)	0,10	$M_t = \sqrt{m_0^2 + m_1^2}$
н866У	—	—	705202,66	2278459,24	Метод спутниковых геодезических измерений (определений)	0,10	$M_t = \sqrt{m_0^2 + m_1^2}$
н889У	—	—	705201,60	2278458,55	Метод спутниковых геодезических измерений (определений)	0,10	$M_t = \sqrt{m_0^2 + m_1^2}$
н888У	—	—	705176,73	2278457,32	Метод спутниковых геодезических измерений	0,10	$M_t = \sqrt{m_0^2 + m_1^2}$

КАРТА-ПЛАН ТЕРРИТОРИИ

Сведения об уточняемых земельных участках, необходимые для исправления реестровых ошибок в сведениях о местоположении их границ

					(определений)		
н890У	—	—	705177,77	2278441,56	Метод спутниковых геодезических измерений (определений)	0,10	$M_t = \sqrt{m_0^2 + m_1^2}$
925	705202,41	2278459,77	—	—	—	0,10	—
943	705176,92	2278458,16	—	—	—	0,10	—
944	705177,95	2278442,27	—	—	—	0,10	—
923	705203,33	2278443,59	—	—	—	0,10	—

2. Сведения о частях границ уточняемого земельного участка с кадастровым номером 74:40:1003003:138

Обозначение части границ		Горизонтальное проложение (S), м	Описание прохождения части границ	Отметка о наличии земельного спора о местоположении границ земельного участка
от т.	до т.			
1	2	3	4	5
н890У	н864У	25,69	—	—
н864У	н866У	16,01	—	—
н866У	н889У	1,26	—	—
н889У	н888У	24,90	—	—
н888У	н890У	15,79	—	—

3. Характеристики уточняемого земельного участка с кадастровым номером 74:40:1003003:138

№ п/п	Наименование характеристик земельного участка	Значение характеристики
1	2	3
1	Площадь земельного участка ± величина погрешности определения площади (**Р ± ΔР**), **м²**	403±7
2	Формула, примененная для расчета предельной допустимой погрешности определения площади земельного участка (**ΔР**), м2	$\Delta P = 3{,}5 \cdot M_t \cdot \sqrt{P_{док}} = 3{,}5 \cdot 0{,}10 \cdot \sqrt{409} = 7$
3	Иные сведения	При проведении комплексных кадастровых работ относительно земельного участка было выявлено несоответствие сведений ЕГРН фактическому местоположению. А именно, координаты земельного участка внесены в ЕГРН со смещением. Данное несоответствие квалифицируется в качестве реестровой ошибки. В рамках комплексных кадастровых работ смещение границ земельных участков было устранено

КАРТА-ПЛАН ТЕРРИТОРИИ

Сведения об уточняемых земельных участках, необходимые для исправления реестровых ошибок в сведениях о местоположении их границ

1. Сведения о характерных точках границы уточняемого земельного участка с кадастровым номером 74:40:1003003:139

Зона № —

Обозначение характерных точек границ	Существующие координаты, м		Уточненные координаты, м		Метод определения координат	Средняя квадратическая погрешность определения координат характерной точки (M_t), м	Формулы, примененные для расчета средней квадратической погрешности определения координат характерной точки (M_t), м
	X	Y	X	Y			
1	2	3	4	5	6	7	8
н94У	—	—	705350,74	2277755,98	Метод спутниковых геодезических измерений (определений)	0,10	$M_t = \sqrt{m_0^2 + m_1^2}$
н95У	—	—	705350,54	2277767,65	Метод спутниковых геодезических измерений (определений)	0,10	$M_t = \sqrt{m_0^2 + m_1^2}$
н96У	—	—	705321,37	2277766,38	Метод спутниковых геодезических измерений (определений)	0,10	$M_t = \sqrt{m_0^2 + m_1^2}$
н97У	—	—	705304,27	2277764,99	Метод спутниковых геодезических измерений (определений)	0,10	$M_t = \sqrt{m_0^2 + m_1^2}$
н98У	—	—	705297,51	2277764,63	Метод спутниковых геодезических измерений (определений)	0,10	$M_t = \sqrt{m_0^2 + m_1^2}$
н99У	—	—	705297,74	2277760,35	Метод спутниковых геодезических измерений	0,10	$M_t = \sqrt{m_0^2 + m_1^2}$

КАРТА-ПЛАН ТЕРРИТОРИИ

Сведения об уточняемых земельных участках, необходимые для исправления реестровых ошибок в сведениях о местоположении их границ

					(определений)		
н100У	—	—	705298,24	2277752,46	Метод спутниковых геодезических измерений (определений)	0,10	$M_t = \sqrt{m_0^2 + m_1^2}$
н101У	—	—	705306,05	2277753,21	Метод спутниковых геодезических измерений (определений)	0,10	$M_t = \sqrt{m_0^2 + m_1^2}$
н102У	—	—	705317,84	2277753,90	Метод спутниковых геодезических измерений (определений)	0,10	$M_t = \sqrt{m_0^2 + m_1^2}$
н103У	—	—	705323,42	2277754,28	Метод спутниковых геодезических измерений (определений)	0,10	$M_t = \sqrt{m_0^2 + m_1^2}$
н94У	—	—	705350,74	2277755,98	Метод спутниковых геодезических измерений (определений)	0,10	$M_t = \sqrt{m_0^2 + m_1^2}$
108	705349,19	2277757,75	—	—	—	0,10	—
109	705345,29	2277769,85	—	—	—	0,10	—
110	705295,91	2277766,30	—	—	—	0,10	—
111	705297,07	2277753,55	—	—	—	0,10	—

2. Сведения о частях границ уточняемого земельного участка с кадастровым номером 74:40:1003003:139

Обозначение части границ		Горизонтальное проложение (S), м	Описание прохождения части границ	Отметка о наличии земельного спора о местоположении границ земельного участка
от т.	до т.			
1	2	3	4	5
н94У	н95У	11,67	—	—
н95У	н96У	29,20	—	—
н96У	н97У	17,16	—	—

КАРТА-ПЛАН ТЕРРИТОРИИ

Сведения об уточняемых земельных участках, необходимые для исправления реестровых ошибок в сведениях о местоположении их границ

н97У	н98У	6,77	—	—
н98У	н99У	4,29	—	—
н99У	н100У	7,91	—	—
н100У	н101У	7,85	—	—
н101У	н102У	11,81	—	—
н102У	н103У	5,59	—	—
н103У	н94У	27,37	—	—

3. Характеристики уточняемого земельного участка с кадастровым номером 74:40:1003003:139

№ п/п	Наименование характеристик земельного участка	Значение характеристики
1	2	3
1	Площадь земельного участка ± величина погрешности определения площади (**Р ± ΔР**), **м²**	634±9
2	Формула, примененная для расчета предельной допустимой погрешности определения площади земельного участка (**ΔР**), м2	$\Delta P = 3{,}5 \cdot M_t \cdot \sqrt{P_{док}} = 3{,}5 \cdot 0{,}10 \cdot \sqrt{640} = 9$
3	Иные сведения	При проведении комплексных кадастровых работ относительно земельного участка было выявлено несоответствие сведений ЕГРН фактическому местоположению. А именно, координаты земельного участка внесены в ЕГРН со смещением. Данное несоответствие квалифицируется в качестве реестровой ошибки. В рамках комплексных кадастровых работ смещение границ земельных участков было устранено

1. Сведения о характерных точках границы уточняемого земельного участка с кадастровым номером 74:40:1003003:140

Зона № —

Обозначение характерных точек границ	Существующие координаты, м		Уточненные координаты, м		Метод определения координат	Средняя квадратическая погрешность определения координат характерной точки (M_t), м	Формулы, примененные для расчета средней квадратической погрешности определения координат характерной точки (M_t), м
	X	Y	X	Y			
1	2	3	4	5	6	7	8
н791У	—	—	705282,69	2278406,49	Метод спутниковых геодезических измерений (определений)	0,10	$M_t = \sqrt{m_0^2 + m_1^2}$

КАРТА-ПЛАН ТЕРРИТОРИИ

Сведения об уточняемых земельных участках, необходимые для исправления реестровых ошибок в сведениях о местоположении их границ

н792У	—	—	705279,73	2278426,17	Метод спутниковых геодезических измерений (определений)	0,10	$M_t = \sqrt{m_0^2 + m_1^2}$
н793У	—	—	705267,40	2278425,53	Метод спутниковых геодезических измерений (определений)	0,10	$M_t = \sqrt{m_0^2 + m_1^2}$
1171	—	—	705257,66	2278425,68	—	0,10	—
1172	—	—	705258,44	2278415,08	—	0,10	—
н796У	—	—	705259,16	2278405,22	Метод спутниковых геодезических измерений (определений)	0,10	$M_t = \sqrt{m_0^2 + m_1^2}$
н791У	—	—	705282,69	2278406,49	Метод спутниковых геодезических измерений (определений)	0,10	$M_t = \sqrt{m_0^2 + m_1^2}$
829	705279,75	2278427,59	—	—	—	0,10	—
830	705257,94	2278427,14	—	—	—	0,10	—
831	705258,30	2278416,37	—	—	—	0,10	—
832	705259,35	2278406,75	—	—	—	0,10	—
833	705282,99	2278408,07	—	—	—	0,10	—

2. Сведения о частях границ уточняемого земельного участка с кадастровым номером 74:40:1003003:140

Обозначение части границ		Горизонтальное проложение (S), м	Описание прохождения части границ	Отметка о наличии земельного спора о местоположении границ земельного участка
от т.	до т.			
1	2	3	4	5
н791У	н792У	19,90	—	—
н792У	н793У	12,35	—	—
н793У	1171	9,74	—	—
1171	1172	10,63	—	—
1172	н796У	9,89	—	—

КАРТА-ПЛАН ТЕРРИТОРИИ

Сведения об уточняемых земельных участках, необходимые для исправления реестровых ошибок в сведениях о местоположении их границ

н796У	н791У	23,56	—	—

3. Характеристики уточняемого земельного участка с кадастровым номером 74:40:1003003:140

№ п/п	Наименование характеристик земельного участка	Значение характеристики
1	2	3
1	Площадь земельного участка ± величина погрешности определения площади (**Р ± ΔР**), **м²**	455±7
2	Формула, примененная для расчета предельной допустимой погрешности определения площади земельного участка (**ΔР**), м2	$\Delta P = 3{,}5 \cdot M_t \cdot \sqrt{P_{док}} = 3{,}5 \cdot 0{,}10 \cdot \sqrt{459} = 7$
3	Иные сведения	При проведении комплексных кадастровых работ относительно земельного участка было выявлено несоответствие сведений ЕГРН фактическому местоположению. А именно, координаты земельного участка внесены в ЕГРН со смещением. Данное несоответствие квалифицируется в качестве реестровой ошибки. В рамках комплексных кадастровых работ смещение границ земельных участков было устранено

1. Сведения о характерных точках границы уточняемого земельного участка с кадастровым номером 74:40:1003003:141

Зона № —

Обозначение характерных точек границ	Существующие координаты, м		Уточненные координаты, м		Метод определения координат	Средняя квадратическая погрешность определения координат характерной точки (M_t), м	Формулы, примененные для расчета средней квадратической погрешности определения координат характерной точки (M_t), м
	X	Y	X	Y			
1	2	3	4	5	6	7	8
н228У	—	—	705210,76	2277823,89	Метод спутниковых геодезических измерений (определений)	0,10	$M_t = \sqrt{m_0^2 + m_1^2}$
н229У	—	—	705214,98	2277833,18	Метод спутниковых геодезических измерений (определений)	0,10	$M_t = \sqrt{m_0^2 + m_1^2}$

КАРТА-ПЛАН ТЕРРИТОРИИ

Сведения об уточняемых земельных участках, необходимые для исправления реестровых ошибок в сведениях о местоположении их границ

н230У	—	—	705217,72	2277842,78	Метод спутниковых геодезических измерений (определений)	0,10	$M_t = \sqrt{m_0^2 + m_1^2}$
н225У	—	—	705218,64	2277843,60	Метод спутниковых геодезических измерений (определений)	0,10	$M_t = \sqrt{m_0^2 + m_1^2}$
н227У	—	—	705176,37	2277865,83	Метод спутниковых геодезических измерений (определений)	0,10	$M_t = \sqrt{m_0^2 + m_1^2}$
н226У	—	—	705166,29	2277871,65	Метод спутниковых геодезических измерений (определений)	0,10	$M_t = \sqrt{m_0^2 + m_1^2}$
н231У	—	—	705162,46	2277864,39	Метод спутниковых геодезических измерений (определений)	0,10	$M_t = \sqrt{m_0^2 + m_1^2}$
н232У	—	—	705166,38	2277859,25	Метод спутниковых геодезических измерений (определений)	0,10	$M_t = \sqrt{m_0^2 + m_1^2}$
н233У	—	—	705172,78	2277852,85	Метод спутниковых геодезических измерений (определений)	0,10	$M_t = \sqrt{m_0^2 + m_1^2}$
н234У	—	—	705177,10	2277849,37	Метод спутниковых геодезических измерений (определений)	0,10	$M_t = \sqrt{m_0^2 + m_1^2}$
н235У	—	—	705184,30	2277844,13	Метод спутниковых	0,10	$M_t = \sqrt{m_0^2 + m_1^2}$

КАРТА-ПЛАН ТЕРРИТОРИИ

Сведения об уточняемых земельных участках, необходимые для исправления реестровых ошибок в сведениях о местоположении их границ

					геодезических измерений (определений)		
н228У	—	—	705210,76	2277823,89	Метод спутниковых геодезических измерений (определений)	0,10	$M_t = \sqrt{m_0^2 + m_1^2}$
223	705210,50	2277824,97	—	—	—	0,10	—
224	705214,70	2277834,27	—	—	—	0,10	—
225	705217,54	2277843,78	—	—	—	0,10	—
221	705218,19	2277844,75	—	—	—	0,10	—
222	705166,14	2277872,59	—	—	—	0,10	—
226	705162,27	2277865,38	—	—	—	0,10	—
227	705167,96	2277858,14	—	—	—	0,10	—
228	705176,89	2277850,19	—	—	—	0,10	—
229	705181,41	2277847,29	—	—	—	0,10	—

2. Сведения о частях границ уточняемого земельного участка с кадастровым номером 74:40:1003003:141

Обозначение части границ		Горизонтальное проложение (S), м	Описание прохождения части границ	Отметка о наличии земельного спора о местоположении границ земельного участка
от т.	до т.			
1	2	3	4	5
н228У	н229У	10,20	—	—
н229У	н230У	9,98	—	—
н230У	н225У	1,23	—	—
н225У	н227У	47,76	—	—
н227У	н226У	11,64	—	—
н226У	н231У	8,21	—	—
н231У	н232У	6,46	—	—
н232У	н233У	9,05	—	—
н233У	н234У	5,55	—	—
н234У	н235У	8,90	—	—
н235У	н228У	33,31	—	—

КАРТА-ПЛАН ТЕРРИТОРИИ

Сведения об уточняемых земельных участках, необходимые для исправления реестровых ошибок в сведениях о местоположении их границ

3. Характеристики уточняемого земельного участка с кадастровым номером 74:40:1003003:141

№ п/п	Наименование характеристик земельного участка	Значение характеристики
1	2	3
1	Площадь земельного участка ± величина погрешности определения площади (**Р ± ΔР**), **м²**	944±11
2	Формула, примененная для расчета предельной допустимой погрешности определения площади земельного участка (**ΔР**), м2	$\Delta P = 3{,}5 \cdot M_t \cdot \sqrt{P_{док}} = 3{,}5 \cdot 0{,}10 \cdot \sqrt{951} = 11$
3	Иные сведения	При проведении комплексных кадастровых работ относительно земельного участка было выявлено несоответствие сведений ЕГРН фактическому местоположению. А именно, координаты земельного участка внесены в ЕГРН со смещением. Данное несоответствие квалифицируется в качестве реестровой ошибки. В рамках комплексных кадастровых работ смещение границ земельных участков было устранено

1. Сведения о характерных точках границы уточняемого земельного участка с кадастровым номером 74:40:1003003:142

Зона № —

Обозначение характерных точек границ	Существующие координаты, м		Уточненные координаты, м		Метод определения координат	Средняя квадратическая погрешность определения координат характерной точки (M_t), м	Формулы, примененные для расчета средней квадратической погрешности определения координат характерной точки (M_t), м
	X	Y	X	Y			
1	2	3	4	5	6	7	8
н780У	—	—	705263,42	2278334,44	Метод спутниковых геодезических измерений (определений)	0,10	$M_t = \sqrt{m_0^2 + m_1^2}$
н779У	—	—	705262,24	2278350,77	Метод спутниковых геодезических измерений (определений)	0,10	$M_t = \sqrt{m_0^2 + m_1^2}$
н839У	—	—	705237,46	2278348,66	Метод спутниковых	0,10	$M_t = \sqrt{m_0^2 + m_1^2}$

КАРТА-ПЛАН ТЕРРИТОРИИ

Сведения об уточняемых земельных участках, необходимые для исправления реестровых ошибок в сведениях о местоположении их границ

					геодезических измерений (определений)		
н840У	—	—	705238,50	2278332,87	Метод спутниковых геодезических измерений (определений)	0,10	$M_t = \sqrt{m_0^2 + m_1^2}$
н780У	—	—	705263,42	2278334,44	Метод спутниковых геодезических измерений (определений)	0,10	$M_t = \sqrt{m_0^2 + m_1^2}$
813	705264,51	2278333,92	—	—	—	0,10	—
814	705263,43	2278350,25	—	—	—	0,10	—
894	705238,88	2278348,28	—	—	—	0,10	—
895	705239,72	2278332,34	—	—	—	0,10	—
896	705253,42	2278333,30	—	—	—	0,10	—
897	705261,48	2278334,07	—	—	—	0,10	—

2. Сведения о частях границ уточняемого земельного участка с кадастровым номером 74:40:1003003:142

Обозначение части границ		Горизонтальное проложение (S), м	Описание прохождения части границ	Отметка о наличии земельного спора о местоположении границ земельного участка
от т.	до т.			
1	2	3	4	5
н780У	н779У	16,37	—	—
н779У	н839У	24,87	—	—
н839У	н840У	15,82	—	—
н840У	н780У	24,97	—	—

3. Характеристики уточняемого земельного участка с кадастровым номером 74:40:1003003:142

№ п/п	Наименование характеристик земельного участка	Значение характеристики
1	2	3
1	Площадь земельного участка ± величина погрешности определения площади (**Р ± ΔР**), **м²**	401±7
2	Формула, примененная для расчета предельной допустимой погрешности определения площади земельного участка (**ΔР**), м2	$\Delta P = 3{,}5 \cdot M_t \cdot \sqrt{P_{док}} = 3{,}5 \cdot 0{,}10 \cdot \sqrt{397} = 7$
3	Иные сведения	При проведении комплексных кадастровых

КАРТА-ПЛАН ТЕРРИТОРИИ

Сведения об уточняемых земельных участках, необходимые для исправления реестровых ошибок в сведениях о местоположении их границ

1	2	3
		работ относительно земельного участка было выявлено несоответствие сведений ЕГРН фактическому местоположению. А именно, координаты земельного участка внесены в ЕГРН со смещением. Данное несоответствие квалифицируется в качестве реестровой ошибки. В рамках комплексных кадастровых работ смещение границ земельных участков было устранено

1. Сведения о характерных точках границы уточняемого земельного участка с кадастровым номером 74:40:1003003:143

Зона № —

Обозначение характерных точек границ	Существующие координаты, м		Уточненные координаты, м		Метод определения координат	Средняя квадратическая погрешность определения координат характерной точки (M_t), м	Формулы, примененные для расчета средней квадратической погрешности определения координат характерной точки (M_t), м
	X	Y	X	Y			
1	2	3	4	5	6	7	8
н512У	—	—	705502,24	2277716,71	Метод спутниковых геодезических измерений (определений)	0,10	$M_t = \sqrt{m_0^2 + m_1^2}$
н516У	—	—	705501,09	2277730,22	Метод спутниковых геодезических измерений (определений)	0,10	$M_t = \sqrt{m_0^2 + m_1^2}$
н517У	—	—	705471,13	2277727,54	Метод спутниковых геодезических измерений (определений)	0,10	$M_t = \sqrt{m_0^2 + m_1^2}$
н513У	—	—	705472,12	2277714,61	Метод спутниковых геодезических измерений (определений)	0,10	$M_t = \sqrt{m_0^2 + m_1^2}$

КАРТА-ПЛАН ТЕРРИТОРИИ

Сведения об уточняемых земельных участках, необходимые для исправления реестровых ошибок в сведениях о местоположении их границ

н512У	—	—	705502,24	2277716,71	Метод спутниковых геодезических измерений (определений)	0,10	$M_t = \sqrt{m_0^2 + m_1^2}$
528	705501,35	2277718,03	—	—	—	0,10	—
529	705500,95	2277726,07	—	—	—	0,10	—
530	705500,41	2277726,04	—	—	—	0,10	—
531	705500,00	2277730,59	—	—	—	0,10	—
532	705499,90	2277730,90	—	—	—	0,10	—
533	705470,11	2277728,05	—	—	—	0,10	—
514	705471,17	2277715,28	—	—	—	0,10	—
515	705500,82	2277717,85	—	—	—	0,10	—

2. Сведения о частях границ уточняемого земельного участка с кадастровым номером 74:40:1003003:143

Обозначение части границ		Горизонтальное проложение (S), м	Описание прохождения части границ	Отметка о наличии земельного спора о местоположении границ земельного участка
от т.	до т.			
1	2	3	4	5
н512У	н516У	13,56	—	—
н516У	н517У	30,08	—	—
н517У	н513У	12,97	—	—
н513У	н512У	30,19	—	—

3. Характеристики уточняемого земельного участка с кадастровым номером 74:40:1003003:143

№ п/п	Наименование характеристик земельного участка	Значение характеристики
1	2	3
1	Площадь земельного участка ± величина погрешности определения площади (**P ± ΔP**), **м²**	400±7
2	Формула, примененная для расчета предельной допустимой погрешности определения площади земельного участка (**ΔP**), м2	$\Delta P = 3{,}5 \cdot M_t \cdot \sqrt{P_{док}} = 3{,}5 \cdot 0{,}10 \cdot \sqrt{392} = 7$
3	Иные сведения	При проведении комплексных кадастровых работ относительно земельного участка было выявлено несоответствие сведений ЕГРН фактическому местоположению. А именно, координаты земельного участка внесены в ЕГРН со смещением. Данное несоответствие квалифицируется в качестве реестровой

КАРТА-ПЛАН ТЕРРИТОРИИ

Сведения об уточняемых земельных участках, необходимые для исправления реестровых ошибок в сведениях о местоположении их границ

1	2	3
		ошибки. В рамках комплексных кадастровых работ смещение границ земельных участков было устранено

1. Сведения о характерных точках границы уточняемого земельного участка с кадастровым номером 74:40:1003003:144

Зона № —

Обозначение характерных точек границ	Существующие координаты, м		Уточненные координаты, м		Метод определения координат	Средняя квадратическая погрешность определения координат характерной точки (M_t), м	Формулы, примененные для расчета средней квадратической погрешности определения координат характерной точки (M_t), м
	X	Y	X	Y			
1	2	3	4	5	6	7	8
н883У	—	—	705175,61	2278474,38	Метод спутниковых геодезических измерений (определений)	0,10	$M_t = \sqrt{m_0^2 + m_1^2}$
н884У	—	—	705184,35	2278474,40	Метод спутниковых геодезических измерений (определений)	0,10	$M_t = \sqrt{m_0^2 + m_1^2}$
н868У	—	—	705201,92	2278475,34	Метод спутниковых геодезических измерений (определений)	0,10	$M_t = \sqrt{m_0^2 + m_1^2}$
н872У	—	—	705200,94	2278490,98	Метод спутниковых геодезических измерений (определений)	0,10	$M_t = \sqrt{m_0^2 + m_1^2}$
н885У	—	—	705190,84	2278490,71	Метод спутниковых геодезических измерений (определений)	0,10	$M_t = \sqrt{m_0^2 + m_1^2}$

КАРТА-ПЛАН ТЕРРИТОРИИ

Сведения об уточняемых земельных участках, необходимые для исправления реестровых ошибок в сведениях о местоположении их границ

н886У	—	—	705188,73	2278490,09	Метод спутниковых геодезических измерений (определений)	0,10	$M_t = \sqrt{m_0^2 + m_1^2}$
н887У	—	—	705174,77	2278489,45	Метод спутниковых геодезических измерений (определений)	0,10	$M_t = \sqrt{m_0^2 + m_1^2}$
н883У	—	—	705175,61	2278474,38	Метод спутниковых геодезических измерений (определений)	0,10	$M_t = \sqrt{m_0^2 + m_1^2}$
926	705201,54	2278475,94	—	—	—	0,10	—
928	705200,65	2278491,91	—	—	—	0,10	—
941	705174,46	2278490,79	—	—	—	0,10	—
942	705175,73	2278475,57	—	—	—	0,10	—

2. Сведения о частях границ уточняемого земельного участка с кадастровым номером 74:40:1003003:144

Обозначение части границ		Горизонтальное проложение (S), м	Описание прохождения части границ	Отметка о наличии земельного спора о местоположении границ земельного участка
от т.	до т.			
1	2	3	4	5
н883У	н884У	8,74	—	—
н884У	н868У	17,60	—	—
н868У	н872У	15,67	—	—
н872У	н885У	10,10	—	—
н885У	н886У	2,20	—	—
н886У	н887У	13,97	—	—
н887У	н883У	15,09	—	—

3. Характеристики уточняемого земельного участка с кадастровым номером 74:40:1003003:144

№ п/п	Наименование характеристик земельного участка	Значение характеристики
1	2	3
1	Площадь земельного участка ± величина погрешности определения площади (**Р ± ΔР**), **м²**	409±7
2	Формула, примененная для расчета предельной допустимой погрешности определения площади земельного участка (**ΔР**), м2	$\Delta P = 3{,}5 \cdot M_t \cdot \sqrt{P_{док}} = 3{,}5 \cdot 0{,}10 \cdot \sqrt{406} = 7$

КАРТА-ПЛАН ТЕРРИТОРИИ

Сведения об уточняемых земельных участках, необходимые для исправления реестровых ошибок в сведениях о местоположении их границ

1	2	3
3	Иные сведения	При проведении комплексных кадастровых работ относительно земельного участка было выявлено несоответствие сведений ЕГРН фактическому местоположению. А именно, координаты земельного участка внесены в ЕГРН со смещением. Данное несоответствие квалифицируется в качестве реестровой ошибки. В рамках комплексных кадастровых работ смещение границ земельных участков было устранено

1. Сведения о характерных точках границы уточняемого земельного участка с кадастровым номером 74:40:1003003:145

Зона № —

Обозначение характерных точек границ	Существующие координаты, м		Уточненные координаты, м		Метод определения координат	Средняя квадратическая погрешность определения координат характерной точки (M_t), м	Формулы, примененные для расчета средней квадратической погрешности определения координат характерной точки (M_t), м
	X	Y	X	Y			
1	2	3	4	5	6	7	8
н74У	—	—	705292,86	2277720,50	Метод спутниковых геодезических измерений (определений)	0,10	$M_t = \sqrt{m_0^2 + m_1^2}$
н75У	—	—	705289,69	2277742,78	Метод спутниковых геодезических измерений (определений)	0,10	$M_t = \sqrt{m_0^2 + m_1^2}$
н76У	—	—	705231,89	2277738,40	Метод спутниковых геодезических измерений (определений)	0,10	$M_t = \sqrt{m_0^2 + m_1^2}$
н77У	—	—	705244,97	2277716,81	Метод спутниковых геодезических измерений (определений	0,10	$M_t = \sqrt{m_0^2 + m_1^2}$

КАРТА-ПЛАН ТЕРРИТОРИИ

Сведения об уточняемых земельных участках, необходимые для исправления реестровых ошибок в сведениях о местоположении их границ

					)		
н74У	—	—	705292,86	2277720,50	Метод спутниковых геодезических измерений (определений)	0,10	$M_t = \sqrt{m_0^2 + m_1^2}$
84	705291,33	2277721,97	—	—	—	0,10	—
85	705288,46	2277744,31	—	—	—	0,10	—
86	705231,45	2277739,99	—	—	—	0,10	—
87	705244,81	2277717,97	—	—	—	0,10	—

2. Сведения о частях границ уточняемого земельного участка с кадастровым номером 74:40:1003003:145

Обозначение части границ		Горизонтальное проложение (S), м	Описание прохождения части границ	Отметка о наличии земельного спора о местоположении границ земельного участка
от т.	до т.			
1	2	3	4	5
н74У	н75У	22,50	—	—
н75У	н76У	57,97	—	—
н76У	н77У	25,24	—	—
н77У	н74У	48,03	—	—

3. Характеристики уточняемого земельного участка с кадастровым номером 74:40:1003003:145

№ п/п	Наименование характеристик земельного участка	Значение характеристики
1	2	3
1	Площадь земельного участка ± величина погрешности определения площади (**Р ± ΔР**), **м²**	1192±12
2	Формула, примененная для расчета предельной допустимой погрешности определения площади земельного участка (**ΔР**), м2	$\Delta P = 3{,}5 \cdot M_t \cdot \sqrt{P_{док}} = 3{,}5 \cdot 0{,}10 \cdot \sqrt{1182} = 12$
3	Иные сведения	При проведении комплексных кадастровых работ относительно земельного участка было выявлено несоответствие сведений ЕГРН фактическому местоположению. А именно, координаты земельного участка внесены в ЕГРН со смещением. Данное несоответствие квалифицируется в качестве реестровой ошибки. В рамках комплексных кадастровых работ смещение границ земельных участков было устранено

КАРТА-ПЛАН ТЕРРИТОРИИ

Сведения об уточняемых земельных участках, необходимые для исправления реестровых ошибок в сведениях о местоположении их границ

1. Сведения о характерных точках границы уточняемого земельного участка с кадастровым номером 74:40:1003003:146

Зона № —

Обозначение характерных точек границ	Существующие координаты, м		Уточненные координаты, м		Метод определения координат	Средняя квадратическая погрешность определения координат характерной точки (M_t), м	Формулы, примененные для расчета средней квадратической погрешности определения координат характерной точки (M_t), м
	X	Y	X	Y			
1	2	3	4	5	6	7	8
н513У	—	—	705472,12	2277714,61	Метод спутниковых геодезических измерений (определений)	0,10	$M_t = \sqrt{m_0^2 + m_1^2}$
н550У	—	—	705471,16	2277727,25	Метод спутниковых геодезических измерений (определений)	0,10	$M_t = \sqrt{m_0^2 + m_1^2}$
н551У	—	—	705441,24	2277725,38	Метод спутниковых геодезических измерений (определений)	0,10	$M_t = \sqrt{m_0^2 + m_1^2}$
н552У	—	—	705441,99	2277712,71	Метод спутниковых геодезических измерений (определений)	0,10	$M_t = \sqrt{m_0^2 + m_1^2}$
н513У	—	—	705472,12	2277714,61	Метод спутниковых геодезических измерений (определений)	0,10	$M_t = \sqrt{m_0^2 + m_1^2}$
533	705470,11	2277728,05	—	—	—	0,10	—
581	705440,12	2277726,40	—	—	—	0,10	—

КАРТА-ПЛАН ТЕРРИТОРИИ

Сведения об уточняемых земельных участках, необходимые для исправления реестровых ошибок в сведениях о местоположении их границ

580	705441,34	2277713,32	—	—	—	0,10	—
514	705471,17	2277715,28	—	—	—	0,10	—

2. Сведения о частях границ уточняемого земельного участка с кадастровым номером 74:40:1003003:146

Обозначение части границ		Горизонтальное проложение (S), м	Описание прохождения части границ	Отметка о наличии земельного спора о местоположении границ земельного участка
от т.	до т.			
1	2	3	4	5
н513У	н550У	12,68	—	—
н550У	н551У	29,98	—	—
н551У	н552У	12,69	—	—
н552У	н513У	30,19	—	—

3. Характеристики уточняемого земельного участка с кадастровым номером 74:40:1003003:146

№ п/п	Наименование характеристик земельного участка	Значение характеристики
1	2	3
1	Площадь земельного участка ± величина погрешности определения площади (**P ± ΔP**), **м²**	382±7
2	Формула, примененная для расчета предельной допустимой погрешности определения площади земельного участка (**ΔP**), м2	$\Delta P = 3{,}5 \cdot M_t \cdot \sqrt{P_{док}} = 3{,}5 \cdot 0{,}10 \cdot \sqrt{388} = 7$
3	Иные сведения	При проведении комплексных кадастровых работ относительно земельного участка было выявлено несоответствие сведений ЕГРН фактическому местоположению. А именно, координаты земельного участка внесены в ЕГРН со смещением. Данное несоответствие квалифицируется в качестве реестровой ошибки. В рамках комплексных кадастровых работ смещение границ земельных участков было устранено

1. Сведения о характерных точках границы уточняемого земельного участка с кадастровым номером 74:40:1003003:147

Зона № —

Обозначение характерных точек границ	Существующие координаты, м		Уточненные координаты, м		Метод определения координат	Средняя квадратическая погрешность определения координат характерной точки (M_t), м	Формулы, примененные для расчета средней квадратической погрешности определения координат характерной точки (M_t), м
	X	Y	X	Y			

КАРТА-ПЛАН ТЕРРИТОРИИ

Сведения об уточняемых земельных участках, необходимые для исправления реестровых ошибок в сведениях о местоположении их границ

1	2	3	4	5	6	7	8
н645У	—	—	705525,96	2277871,74	Метод спутниковых геодезических измерений (определений)	0,10	$M_t = \sqrt{m_0^2 + m_1^2}$
н685У	—	—	705525,90	2277888,84	Метод спутниковых геодезических измерений (определений)	0,10	$M_t = \sqrt{m_0^2 + m_1^2}$
н686У	—	—	705523,25	2277897,65	Метод спутниковых геодезических измерений (определений)	0,10	$M_t = \sqrt{m_0^2 + m_1^2}$
н681У	—	—	705494,59	2277890,87	Метод спутниковых геодезических измерений (определений)	0,10	$M_t = \sqrt{m_0^2 + m_1^2}$
н682У	—	—	705494,66	2277880,84	Метод спутниковых геодезических измерений (определений)	0,10	$M_t = \sqrt{m_0^2 + m_1^2}$
н683У	—	—	705495,38	2277870,98	Метод спутниковых геодезических измерений (определений)	0,10	$M_t = \sqrt{m_0^2 + m_1^2}$
н684У	—	—	705505,64	2277871,68	Метод спутниковых геодезических измерений (определений)	0,10	$M_t = \sqrt{m_0^2 + m_1^2}$
н645У	—	—	705525,96	2277871,74	Метод спутниковых геодезических измерений (определений)	0,10	$M_t = \sqrt{m_0^2 + m_1^2}$
681	705525,	227789	—	—	—	0,10	—

КАРТА-ПЛАН ТЕРРИТОРИИ

Сведения об уточняемых земельных участках, необходимые для исправления реестровых ошибок в сведениях о местоположении их границ

	48	0,67					
707	705521,79	2277895,86	—	—	—	0,10	—
706	705494,80	2277893,66	—	—	—	0,10	—
705	705495,43	2277873,56	—	—	—	0,10	—
704	705514,63	2277873,25	—	—	—	0,10	—
683	705526,03	2277873,43	—	—	—	0,10	—
682	705525,95	2277875,98	—	—	—	0,10	—

2. Сведения о частях границ уточняемого земельного участка с кадастровым номером 74:40:1003003:147

Обозначение части границ		Горизонтальное проложение (S), м	Описание прохождения части границ	Отметка о наличии земельного спора о местоположении границ земельного участка
от т.	до т.			
1	2	3	4	5
н645У	н685У	17,10	—	—
н685У	н686У	9,20	—	—
н686У	н681У	29,45	—	—
н681У	н682У	10,03	—	—
н682У	н683У	9,89	—	—
н683У	н684У	10,28	—	—
н684У	н645У	20,32	—	—

3. Характеристики уточняемого земельного участка с кадастровым номером 74:40:1003003:147

№ п/п	Наименование характеристик земельного участка	Значение характеристики
1	2	3
1	Площадь земельного участка ± величина погрешности определения площади (**Р ± ΔР**), **м²**	704±9
2	Формула, примененная для расчета предельной допустимой погрешности определения площади земельного участка (**ΔР**), м2	$\Delta P = 3{,}5 \cdot M_t \cdot \sqrt{P_{док}} = 3{,}5 \cdot 0{,}10 \cdot \sqrt{649} = 9$
3	Иные сведения	При проведении комплексных кадастровых работ относительно земельного участка было выявлено несоответствие сведений ЕГРН фактическому местоположению. А именно, координаты земельного участка внесены в ЕГРН со смещением. Данное несоответствие квалифицируется в качестве реестровой ошибки. В рамках комплексных кадастровых работ смещение границ земельных участков было устранено

КАРТА-ПЛАН ТЕРРИТОРИИ

Сведения об уточняемых земельных участках, необходимые для исправления реестровых ошибок в сведениях о местоположении их границ

1. Сведения о характерных точках границы уточняемого земельного участка с кадастровым номером 74:40:1003003:148

Зона № —

Обозначение характерных точек границ	Существующие координаты, м		Уточненные координаты, м		Метод определения координат	Средняя квадратическая погрешность определения координат характерной точки (M_t), м	Формулы, примененные для расчета средней квадратической погрешности определения координат характерной точки (M_t), м
	X	Y	X	Y			
1	2	3	4	5	6	7	8
н808У	—	—	705271,63	2278490,80	Метод спутниковых геодезических измерений (определений)	0,10	$M_t = \sqrt{m_0^2 + m_1^2}$
н811У	—	—	705268,45	2278514,64	Метод спутниковых геодезических измерений (определений)	0,10	$M_t = \sqrt{m_0^2 + m_1^2}$
н812У	—	—	705252,91	2278515,22	Метод спутниковых геодезических измерений (определений)	0,10	$M_t = \sqrt{m_0^2 + m_1^2}$
н813У	—	—	705253,08	2278509,56	Метод спутниковых геодезических измерений (определений)	0,10	$M_t = \sqrt{m_0^2 + m_1^2}$
н814У	—	—	705254,08	2278494,11	Метод спутниковых геодезических измерений (определений)	0,10	$M_t = \sqrt{m_0^2 + m_1^2}$
н809У	—	—	705254,32	2278490,60	Метод спутниковых геодезических измерений	0,10	$M_t = \sqrt{m_0^2 + m_1^2}$

КАРТА-ПЛАН ТЕРРИТОРИИ

Сведения об уточняемых земельных участках, необходимые для исправления реестровых ошибок в сведениях о местоположении их границ

					(определений)		
н808У	—	—	705271,63	2278490,80	Метод спутниковых геодезических измерений (определений)	0,10	$M_t = \sqrt{m_0^2 + m_1^2}$
844	705253,52	2278491,74	—	—	—	0,10	—
845	705270,31	2278491,09	—	—	—	0,10	—
855	705270,60	2278493,77	—	—	—	0,10	—
854	705268,68	2278515,11	—	—	—	0,10	—
853	705252,99	2278516,17	—	—	—	0,10	—
852	705253,05	2278510,66	—	—	—	0,10	—
851	705253,56	2278495,26	—	—	—	0,10	—

2. Сведения о частях границ уточняемого земельного участка с кадастровым номером 74:40:1003003:148

Обозначение части границ		Горизонтальное проложение (S), м	Описание прохождения части границ	Отметка о наличии земельного спора о местоположении границ земельного участка
от т.	до т.			
1	2	3	4	5
н808У	н811У	24,05	—	—
н811У	н812У	15,55	—	—
н812У	н813У	5,66	—	—
н813У	н814У	15,48	—	—
н814У	н809У	3,52	—	—
н809У	н808У	17,31	—	—

3. Характеристики уточняемого земельного участка с кадастровым номером 74:40:1003003:148

№ п/п	Наименование характеристик земельного участка	Значение характеристики
1	2	3
1	Площадь земельного участка ± величина погрешности определения площади (**Р ± ΔР**), **м²**	400±7
2	Формула, примененная для расчета предельной допустимой погрешности определения площади земельного участка (**ΔР**), м2	$\Delta P = 3{,}5 \cdot M_t \cdot \sqrt{P_{док}} = 3{,}5 \cdot 0{,}10 \cdot \sqrt{398} = 7$
3	Иные сведения	При проведении комплексных кадастровых работ относительно земельного участка было выявлено несоответствие сведений ЕГРН фактическому местоположению. А именно, координаты земельного участка внесены в

КАРТА-ПЛАН ТЕРРИТОРИИ

Сведения об уточняемых земельных участках, необходимые для исправления реестровых ошибок в сведениях о местоположении их границ

1	2	3
		ЕГРН со смещением. Данное несоответствие квалифицируется в качестве реестровой ошибки. В рамках комплексных кадастровых работ смещение границ земельных участков было устранено

1. Сведения о характерных точках границы уточняемого земельного участка с кадастровым номером 74:40:1003003:149

Зона № —

Обозначение характерных точек границ	Существующие координаты, м		Уточненные координаты, м		Метод определения координат	Средняя квадратическая погрешность определения координат характерной точки (M_t), м	Формулы, примененные для расчета средней квадратической погрешности определения координат характерной точки (M_t), м
	X	Y	X	Y			
1	2	3	4	5	6	7	8
н236У	—	—	705277,82	2277873,86	Метод спутниковых геодезических измерений (определений)	0,10	$M_t = \sqrt{m_0^2 + m_1^2}$
н237У	—	—	705279,13	2277886,08	Метод спутниковых геодезических измерений (определений)	0,10	$M_t = \sqrt{m_0^2 + m_1^2}$
н238У	—	—	705276,59	2277891,13	Метод спутниковых геодезических измерений (определений)	0,10	$M_t = \sqrt{m_0^2 + m_1^2}$
н239У	—	—	705273,14	2277895,55	Метод спутниковых геодезических измерений (определений)	0,10	$M_t = \sqrt{m_0^2 + m_1^2}$
н240У	—	—	705267,34	2277897,07	Метод спутниковых геодезических измерений	0,10	$M_t = \sqrt{m_0^2 + m_1^2}$

КАРТА-ПЛАН ТЕРРИТОРИИ

Сведения об уточняемых земельных участках, необходимые для исправления реестровых ошибок в сведениях о местоположении их границ

					(определений)		
н241У	—	—	705247,36	2277902,59	Метод спутниковых геодезических измерений (определений)	0,10	$M_t = \sqrt{m_0^2 + m_1^2}$
н242У	—	—	705244,22	2277901,14	Метод спутниковых геодезических измерений (определений)	0,10	$M_t = \sqrt{m_0^2 + m_1^2}$
н243У	—	—	705242,49	2277898,33	Метод спутниковых геодезических измерений (определений)	0,10	$M_t = \sqrt{m_0^2 + m_1^2}$
н244У	—	—	705238,83	2277885,59	Метод спутниковых геодезических измерений (определений)	0,10	$M_t = \sqrt{m_0^2 + m_1^2}$
н236У	—	—	705277,82	2277873,86	Метод спутниковых геодезических измерений (определений)	0,10	$M_t = \sqrt{m_0^2 + m_1^2}$
231	705277,17	2277875,17	—	—	—	0,10	—
237	705278,60	2277887,67	—	—	—	0,10	—
236	705276,30	2277892,66	—	—	—	0,10	—
235	705272,81	2277897,09	—	—	—	0,10	—
234	705247,07	2277904,12	—	—	—	0,10	—
233	705244,18	2277902,78	—	—	—	0,10	—
232	705242,42	2277900,06	—	—	—	0,10	—
230	705238,62	2277886,67	—	—	—	0,10	—

КАРТА-ПЛАН ТЕРРИТОРИИ

Сведения об уточняемых земельных участках, необходимые для исправления реестровых ошибок в сведениях о местоположении их границ

2. Сведения о частях границ уточняемого земельного участка с кадастровым номером 74:40:1003003:149

Обозначение части границ		Горизонтальное проложение (S), м	Описание прохождения части границ	Отметка о наличии земельного спора о местоположении границ земельного участка
от т.	до т.			
1	2	3	4	5
н236У	н237У	12,29	—	—
н237У	н238У	5,65	—	—
н238У	н239У	5,61	—	—
н239У	н240У	6,00	—	—
н240У	н241У	20,73	—	—
н241У	н242У	3,46	—	—
н242У	н243У	3,30	—	—
н243У	н244У	13,26	—	—
н244У	н236У	40,72	—	—

3. Характеристики уточняемого земельного участка с кадастровым номером 74:40:1003003:149

№ п/п	Наименование характеристик земельного участка	Значение характеристики
1	2	3
1	Площадь земельного участка ± величина погрешности определения площади (**Р ± ΔР**), **м²**	716±9
2	Формула, примененная для расчета предельной допустимой погрешности определения площади земельного участка (**ΔР**), м2	$\Delta P = 3{,}5 \cdot M_t \cdot \sqrt{P_{док}} = 3{,}5 \cdot 0{,}10 \cdot \sqrt{724} = 9$
3	Иные сведения	При проведении комплексных кадастровых работ относительно земельного участка было выявлено несоответствие сведений ЕГРН фактическому местоположению. А именно, координаты земельного участка внесены в ЕГРН со смещением. Данное несоответствие квалифицируется в качестве реестровой ошибки. В рамках комплексных кадастровых работ смещение границ земельных участков было устранено

КАРТА-ПЛАН ТЕРРИТОРИИ

Сведения об уточняемых земельных участках, необходимые для исправления реестровых ошибок в сведениях о местоположении их границ

1. Сведения о характерных точках границы уточняемого земельного участка с кадастровым номером 74:40:1003003:150

Зона № —

Обозначение характерных точек границ	Существующие координаты, м		Уточненные координаты, м		Метод определения координат	Средняя квадратическая погрешность определения координат характерной точки (M_t), м	Формулы, примененные для расчета средней квадратической погрешности определения координат характерной точки (M_t), м
	X	Y	X	Y			
1	2	3	4	5	6	7	8
н548У	—	—	705463,12	2277738,72	Метод спутниковых геодезических измерений (определений)	0,10	$M_t = \sqrt{m_0^2 + m_1^2}$
н519У	—	—	705470,27	2277739,07	Метод спутниковых геодезических измерений (определений)	0,10	$M_t = \sqrt{m_0^2 + m_1^2}$
н523У	—	—	705469,70	2277752,11	Метод спутниковых геодезических измерений (определений)	0,10	$M_t = \sqrt{m_0^2 + m_1^2}$
н541У	—	—	705466,67	2277751,83	Метод спутниковых геодезических измерений (определений)	0,10	$M_t = \sqrt{m_0^2 + m_1^2}$
н540У	—	—	705464,29	2277751,45	Метод спутниковых геодезических измерений (определений)	0,10	$M_t = \sqrt{m_0^2 + m_1^2}$
н547У	—	—	705445,01	2277749,89	Метод спутниковых геодезических измерений	0,10	$M_t = \sqrt{m_0^2 + m_1^2}$

КАРТА-ПЛАН ТЕРРИТОРИИ

Сведения об уточняемых земельных участках, необходимые для исправления реестровых ошибок в сведениях о местоположении их границ

					(определений)		
н546У	—	—	705439,67	2277749,66	Метод спутниковых геодезических измерений (определений)	0,10	$M_t = \sqrt{m_0^2 + m_1^2}$
н549У	—	—	705440,46	2277737,08	Метод спутниковых геодезических измерений (определений)	0,10	$M_t = \sqrt{m_0^2 + m_1^2}$
н548У	—	—	705463,12	2277738,72	Метод спутниковых геодезических измерений (определений)	0,10	$M_t = \sqrt{m_0^2 + m_1^2}$
538	705469,69	2277753,22	—	—	—	0,10	—
578	705453,28	2277752,03	—	—	—	0,10	—
577	705444,58	2277751,40	—	—	—	0,10	—
576	705444,61	2277751,04	—	—	—	0,10	—
575	705440,97	2277750,75	—	—	—	0,10	—
574	705440,96	2277751,02	—	—	—	0,10	—
573	705439,39	2277750,85	—	—	—	0,10	—
572	705440,35	2277738,57	—	—	—	0,10	—
534	705469,72	2277740,64	—	—	—	0,10	—

2. Сведения о частях границ уточняемого земельного участка с кадастровым номером 74:40:1003003:150

Обозначение части границ		Горизонтальное проложение (S), м	Описание прохождения части границ	Отметка о наличии земельного спора о местоположении границ земельного участка
от т.	до т.			
1	2	3	4	5
н548У	н519У	7,16	—	—
н519У	н523У	13,05	—	—
н523У	н541У	3,04	—	—
н541У	н540У	2,41	—	—
н540У	н547У	19,34	—	—

КАРТА-ПЛАН ТЕРРИТОРИИ

Сведения об уточняемых земельных участках, необходимые для исправления реестровых ошибок в сведениях о местоположении их границ

н547У	н546У	5,34	—	—
н546У	н549У	12,60	—	—
н549У	н548У	22,72	—	—

3. Характеристики уточняемого земельного участка с кадастровым номером 74:40:1003003:150

№ п/п	Наименование характеристик земельного участка	Значение характеристики
1	2	3
1	Площадь земельного участка ± величина погрешности определения площади (**Р ± ΔР**), **м²**	378±7
2	Формула, примененная для расчета предельной допустимой погрешности определения площади земельного участка (**ΔР**), м2	$\Delta P = 3{,}5 \cdot M_t \cdot \sqrt{P_{док}} = 3{,}5 \cdot 0{,}10 \cdot \sqrt{373} = 7$
3	Иные сведения	При проведении комплексных кадастровых работ относительно земельного участка было выявлено несоответствие сведений ЕГРН фактическому местоположению. А именно, координаты земельного участка внесены в ЕГРН со смещением. Данное несоответствие квалифицируется в качестве реестровой ошибки. В рамках комплексных кадастровых работ смещение границ земельных участков было устранено

1. Сведения о характерных точках границы уточняемого земельного участка с кадастровым номером 74:40:1003003:151

Зона № —

Обозначение характерных точек границ	Существующие координаты, м		Уточненные координаты, м		Метод определения координат	Средняя квадратическая погрешность определения координат характерной точки (M_t), м	Формулы, примененные для расчета средней квадратической погрешности определения координат характерной точки (M_t), м
	X	Y	X	Y			
1	2	3	4	5	6	7	8
н212У	—	—	705224,28	2277867,00	Метод спутниковых геодезических измерений (определений)	0,10	$M_t = \sqrt{m_0^2 + m_1^2}$
н213У	—	—	705224,67	2277868,48	Метод спутниковых геодезических измерений (определений	0,10	$M_t = \sqrt{m_0^2 + m_1^2}$

КАРТА-ПЛАН ТЕРРИТОРИИ

Сведения об уточняемых земельных участках, необходимые для исправления реестровых ошибок в сведениях о местоположении их границ

					)		
н214У	—	—	705227,03	2277874,66	Метод спутниковых геодезических измерений (определений)	0,10	$M_t = \sqrt{m_0^2 + m_1^2}$
н203У	—	—	705228,40	2277878,25	Метод спутниковых геодезических измерений (определений)	0,10	$M_t = \sqrt{m_0^2 + m_1^2}$
н211У	—	—	705195,61	2277892,65	Метод спутниковых геодезических измерений (определений)	0,10	$M_t = \sqrt{m_0^2 + m_1^2}$
н210У	—	—	705181,31	2277898,40	Метод спутниковых геодезических измерений (определений)	0,10	$M_t = \sqrt{m_0^2 + m_1^2}$
н215У	—	—	705177,06	2277889,56	Метод спутниковых геодезических измерений (определений)	0,10	$M_t = \sqrt{m_0^2 + m_1^2}$
н212У	—	—	705224,28	2277867,00	Метод спутниковых геодезических измерений (определений)	0,10	$M_t = \sqrt{m_0^2 + m_1^2}$
210	705180,70	2277888,33	—	—	—	0,10	—
211	705197,22	2277881,11	—	—	—	0,10	—
212	705218,68	2277870,92	—	—	—	0,10	—
213	705224,57	2277867,76	—	—	—	0,10	—
201	705228,03	2277879,39	—	—	—	0,10	—
200	705181,87	2277900,80	—	—	—	0,10	—
209	705176,	227789	—	—	—	0,10	—

КАРТА-ПЛАН ТЕРРИТОРИИ

Сведения об уточняемых земельных участках, необходимые для исправления реестровых ошибок в сведениях о местоположении их границ

	93	0,54					

2. Сведения о частях границ уточняемого земельного участка с кадастровым номером 74:40:1003003:151

Обозначение части границ		Горизонтальное проложение (S), м	Описание прохождения части границ	Отметка о наличии земельного спора о местоположении границ земельного участка
от т.	до т.			
1	2	3	4	5
н212У	н213У	1,53	—	—
н213У	н214У	6,62	—	—
н214У	н203У	3,84	—	—
н203У	н211У	35,81	—	—
н211У	н210У	15,41	—	—
н210У	н215У	9,81	—	—
н215У	н212У	52,33	—	—

3. Характеристики уточняемого земельного участка с кадастровым номером 74:40:1003003:151

№ п/п	Наименование характеристик земельного участка	Значение характеристики
1	2	3
1	Площадь земельного участка ± величина погрешности определения площади (**Р ± ΔР**), **м²**	571±9
2	Формула, примененная для расчета предельной допустимой погрешности определения площади земельного участка (**ΔР**), м2	$\Delta P = 3{,}5 \cdot M_t \cdot \sqrt{P_{док}} = 3{,}5 \cdot 0{,}10 \cdot \sqrt{600} = 9$
3	Иные сведения	При проведении комплексных кадастровых работ относительно земельного участка было выявлено несоответствие сведений ЕГРН фактическому местоположению. А именно, координаты земельного участка внесены в ЕГРН со смещением. Данное несоответствие квалифицируется в качестве реестровой ошибки. В рамках комплексных кадастровых работ смещение границ земельных участков было устранено

1. Сведения о характерных точках границы уточняемого земельного участка с кадастровым номером 74:40:1003003:152

Зона № —

Обозначение характерных точек границ	Существующие координаты, м		Уточненные координаты, м		Метод определения координат	Средняя квадратическая погрешность определения координат характерной точки (M_t), м	Формулы, примененные для расчета средней квадратической погрешности определения координат характерной точки (M_t), м
	X	Y	X	Y			

КАРТА-ПЛАН ТЕРРИТОРИИ

Сведения об уточняемых земельных участках, необходимые для исправления реестровых ошибок в сведениях о местоположении их границ

1	2	3	4	5	6	7	8
н921У	—	—	705149,84	2278344,04	Метод спутниковых геодезических измерений (определений)	0,10	$M_t = \sqrt{m_0^2 + m_1^2}$
н924У	—	—	705148,77	2278360,27	Метод спутниковых геодезических измерений (определений)	0,10	$M_t = \sqrt{m_0^2 + m_1^2}$
н991У	—	—	705124,56	2278358,47	Метод спутниковых геодезических измерений (определений)	0,10	$M_t = \sqrt{m_0^2 + m_1^2}$
н992У	—	—	705125,43	2278342,67	Метод спутниковых геодезических измерений (определений)	0,10	$M_t = \sqrt{m_0^2 + m_1^2}$
н921У	—	—	705149,84	2278344,04	Метод спутниковых геодезических измерений (определений)	0,10	$M_t = \sqrt{m_0^2 + m_1^2}$
973	705149,61	2278361,08	—	—	—	0,10	—
1040	705125,31	2278359,22	—	—	—	0,10	—
1039	705126,33	2278343,33	—	—	—	0,10	—
975	705150,68	2278345,04	—	—	—	0,10	—

2. Сведения о частях границ уточняемого земельного участка с кадастровым номером 74:40:1003003:152

Обозначение части границ		Горизонтальное проложение (S), м	Описание прохождения части границ	Отметка о наличии земельного спора о местоположении границ земельного участка
от т.	до т.			
1	2	3	4	5
н921У	н924У	16,27	—	—
н924У	н991У	24,28	—	—
н991У	н992У	15,82	—	—
н992У	н921У	24,45	—	—

КАРТА-ПЛАН ТЕРРИТОРИИ

Сведения об уточняемых земельных участках, необходимые для исправления реестровых ошибок в сведениях о местоположении их границ

3. Характеристики уточняемого земельного участка с кадастровым номером 74:40:1003003:152

№ п/п	Наименование характеристик земельного участка	Значение характеристики
1	2	3
1	Площадь земельного участка ± величина погрешности определения площади (**Р ± ΔР**), **м²**	391±7
2	Формула, примененная для расчета предельной допустимой погрешности определения площади земельного участка (**ΔР**), м2	$\Delta P = 3{,}5 \cdot M_t \cdot \sqrt{P_{док}} = 3{,}5 \cdot 0{,}10 \cdot \sqrt{390} = 7$
3	Иные сведения	При проведении комплексных кадастровых работ относительно земельного участка было выявлено несоответствие сведений ЕГРН фактическому местоположению. А именно, координаты земельного участка внесены в ЕГРН со смещением. Данное несоответствие квалифицируется в качестве реестровой ошибки. В рамках комплексных кадастровых работ смещение границ земельных участков было устранено

1. Сведения о характерных точках границы уточняемого земельного участка с кадастровым номером 74:40:1003003:153

Зона № —

Обозначение характерных точек границ	Существующие координаты, м		Уточненные координаты, м		Метод определения координат	Средняя квадратическая погрешность определения координат характерной точки (M_t), м	Формулы, примененные для расчета средней квадратической погрешности определения координат характерной точки (M_t), м
	X	Y	X	Y			
1	2	3	4	5	6	7	8
н319У	—	—	705344,94	2277865,58	Метод спутниковых геодезических измерений (определений)	0,10	$M_t = \sqrt{m_0^2 + m_1^2}$
н321У	—	—	705344,96	2277875,42	Метод спутниковых геодезических измерений (определений)	0,10	$M_t = \sqrt{m_0^2 + m_1^2}$
н322У	—	—	705317,44	2277873,98	Метод спутниковых	0,10	$M_t = \sqrt{m_0^2 + m_1^2}$

КАРТА-ПЛАН ТЕРРИТОРИИ

Сведения об уточняемых земельных участках, необходимые для исправления реестровых ошибок в сведениях о местоположении их границ

					геодезических измерений (определений)		
н323У	—	—	705313,70	2277874,17	Метод спутниковых геодезических измерений (определений)	0,10	$M_t = \sqrt{m_0^2 + m_1^2}$
н324У	—	—	705287,75	2277873,70	Метод спутниковых геодезических измерений (определений)	0,10	$M_t = \sqrt{m_0^2 + m_1^2}$
н325У	—	—	705282,27	2277874,81	Метод спутниковых геодезических измерений (определений)	0,10	$M_t = \sqrt{m_0^2 + m_1^2}$
н320У	—	—	705280,29	2277863,78	Метод спутниковых геодезических измерений (определений)	0,10	$M_t = \sqrt{m_0^2 + m_1^2}$
н319У	—	—	705344,94	2277865,58	Метод спутниковых геодезических измерений (определений)	0,10	$M_t = \sqrt{m_0^2 + m_1^2}$
314	705344,89	2277866,64	—	—	—	0,10	—
313	705345,48	2277866,71	—	—	—	0,10	—
321	705344,97	2277876,27	—	—	—	0,10	—
320	705334,46	2277875,55	—	—	—	0,10	—
319	705327,21	2277875,41	—	—	—	0,10	—
318	705312,50	2277875,40	—	—	—	0,10	—
317	705282,29	2277876,57	—	—	—	0,10	—
315	705279,88	2277864,67	—	—	—	0,10	—

КАРТА-ПЛАН ТЕРРИТОРИИ

Сведения об уточняемых земельных участках, необходимые для исправления реестровых ошибок в сведениях о местоположении их границ

2. Сведения о частях границ уточняемого земельного участка с кадастровым номером 74:40:1003003:153

Обозначение части границ		Горизонтальное проложение (S), м	Описание прохождения части границ	Отметка о наличии земельного спора о местоположении границ земельного участка
от т.	до т.			
1	2	3	4	5
н319У	н321У	9,84	—	—
н321У	н322У	27,56	—	—
н322У	н323У	3,74	—	—
н323У	н324У	25,95	—	—
н324У	н325У	5,59	—	—
н325У	н320У	11,21	—	—
н320У	н319У	64,68	—	—

3. Характеристики уточняемого земельного участка с кадастровым номером 74:40:1003003:153

№ п/п	Наименование характеристик земельного участка	Значение характеристики
1	2	3
1	Площадь земельного участка ± величина погрешности определения площади (**Р ± ΔР**), **м²**	613±9
2	Формула, примененная для расчета предельной допустимой погрешности определения площади земельного участка (**ΔР**), м2	$\Delta P = 3{,}5 \cdot M_t \cdot \sqrt{P_{док}} = 3{,}5 \cdot 0{,}10 \cdot \sqrt{649} = 9$
3	Иные сведения	При проведении комплексных кадастровых работ относительно земельного участка было выявлено несоответствие сведений ЕГРН фактическому местоположению. А именно, координаты земельного участка внесены в ЕГРН со смещением. Данное несоответствие квалифицируется в качестве реестровой ошибки. В рамках комплексных кадастровых работ смещение границ земельных участков было устранено

1. Сведения о характерных точках границы уточняемого земельного участка с кадастровым номером 74:40:1003003:154

Зона № —

Обозначение характерных точек границ	Существующие координаты, м		Уточненные координаты, м		Метод определения координат	Средняя квадратическая погрешность определения координат характерной точки (M_t), м	Формулы, примененные для расчета средней квадратической погрешности определения координат характерной точки (M_t), м
	X	Y	X	Y			
1	2	3	4	5	6	7	8

КАРТА-ПЛАН ТЕРРИТОРИИ

Сведения об уточняемых земельных участках, необходимые для исправления реестровых ошибок в сведениях о местоположении их границ

н695У	—	—	705492,84	2277857,27	Метод спутниковых геодезических измерений (определений)	0,10	$M_t = \sqrt{m_0^2 + m_1^2}$
н696У	—	—	705492,03	2277870,24	Метод спутниковых геодезических измерений (определений)	0,10	$M_t = \sqrt{m_0^2 + m_1^2}$
н697У	—	—	705462,97	2277868,86	Метод спутниковых геодезических измерений (определений)	0,10	$M_t = \sqrt{m_0^2 + m_1^2}$
н698У	—	—	705463,61	2277855,60	Метод спутниковых геодезических измерений (определений)	0,10	$M_t = \sqrt{m_0^2 + m_1^2}$
н695У	—	—	705492,84	2277857,27	Метод спутниковых геодезических измерений (определений)	0,10	$M_t = \sqrt{m_0^2 + m_1^2}$
718	705463,11	2277856,94	—	—	—	0,10	—
721	705481,97	2277857,95	—	—	—	0,10	—
720	705492,73	2277858,52	—	—	—	0,10	—
722	705491,96	2277871,38	—	—	—	0,10	—
719	705461,97	2277869,60	—	—	—	0,10	—

2. Сведения о частях границ уточняемого земельного участка с кадастровым номером 74:40:1003003:154

Обозначение части границ		Горизонтальное проложение (S), м	Описание прохождения части границ	Отметка о наличии земельного спора о местоположении границ земельного участка
от т.	до т.			
1	2	3	4	5
н695У	н696У	13,00	—	—
н696У	н697У	29,09	—	—
н697У	н698У	13,28	—	—

КАРТА-ПЛАН ТЕРРИТОРИИ

Сведения об уточняемых земельных участках, необходимые для исправления реестровых ошибок в сведениях о местоположении их границ

н698У	н695У	29,28	—	—

3. Характеристики уточняемого земельного участка с кадастровым номером 74:40:1003003:154

№ п/п	Наименование характеристик земельного участка	Значение характеристики
1	2	3
1	Площадь земельного участка ± величина погрешности определения площади (**Р ± ΔР**), **м²**	383±7
2	Формула, примененная для расчета предельной допустимой погрешности определения площади земельного участка (**ΔР**), м2	$\Delta P = 3{,}5 \cdot M_t \cdot \sqrt{P_{док}} = 3{,}5 \cdot 0{,}10 \cdot \sqrt{382} = 7$
3	Иные сведения	При проведении комплексных кадастровых работ относительно земельного участка было выявлено несоответствие сведений ЕГРН фактическому местоположению. А именно, координаты земельного участка внесены в ЕГРН со смещением. Данное несоответствие квалифицируется в качестве реестровой ошибки. В рамках комплексных кадастровых работ смещение границ земельных участков было устранено

1. Сведения о характерных точках границы уточняемого земельного участка с кадастровым номером 74:40:1003003:155

Зона № —

Обозначение характерных точек границ	Существующие координаты, м		Уточненные координаты, м		Метод определения координат	Средняя квадратическая погрешность определения координат характерной точки (M_t), м	Формулы, примененные для расчета средней квадратической погрешности определения координат характерной точки (M_t), м
	X	Y	X	Y			
1	2	3	4	5	6	7	8
н116У	—	—	705353,69	2277703,39	Метод спутниковых геодезических измерений (определений)	0,10	$M_t = \sqrt{m_0^2 + m_1^2}$
н117У	—	—	705353,92	2277706,63	Метод спутниковых геодезических измерений (определений)	0,10	$M_t = \sqrt{m_0^2 + m_1^2}$

КАРТА-ПЛАН ТЕРРИТОРИИ

Сведения об уточняемых земельных участках, необходимые для исправления реестровых ошибок в сведениях о местоположении их границ

н118У	—	—	705354,16	2277712,12	Метод спутниковых геодезических измерений (определений)	0,10	$M_t = \sqrt{m_0^2 + m_1^2}$
н115У	—	—	705346,05	2277712,13	Метод спутниковых геодезических измерений (определений)	0,10	$M_t = \sqrt{m_0^2 + m_1^2}$
н114У	—	—	705320,03	2277709,29	Метод спутниковых геодезических измерений (определений)	0,10	$M_t = \sqrt{m_0^2 + m_1^2}$
н113У	—	—	705319,53	2277713,90	Метод спутниковых геодезических измерений (определений)	0,10	$M_t = \sqrt{m_0^2 + m_1^2}$
н112У	—	—	705314,38	2277713,66	Метод спутниковых геодезических измерений (определений)	0,10	$M_t = \sqrt{m_0^2 + m_1^2}$
н111У	—	—	705313,39	2277714,39	Метод спутниковых геодезических измерений (определений)	0,10	$M_t = \sqrt{m_0^2 + m_1^2}$
н110У	—	—	705310,08	2277714,58	Метод спутниковых геодезических измерений (определений)	0,10	$M_t = \sqrt{m_0^2 + m_1^2}$
н109У	—	—	705310,07	2277717,44	Метод спутниковых геодезических измерений (определений)	0,10	$M_t = \sqrt{m_0^2 + m_1^2}$
н108У	—	—	705302,28	2277717,21	Метод спутниковых	0,10	$M_t = \sqrt{m_0^2 + m_1^2}$

КАРТА-ПЛАН ТЕРРИТОРИИ

Сведения об уточняемых земельных участках, необходимые для исправления реестровых ошибок в сведениях о местоположении их границ

					геодезических измерений (определений)		
н119У	—	—	705302,37	2277714,24	Метод спутниковых геодезических измерений (определений)	0,10	$M_t = \sqrt{m_0^2 + m_1^2}$
н120У	—	—	705302,34	2277705,40	Метод спутниковых геодезических измерений (определений)	0,10	$M_t = \sqrt{m_0^2 + m_1^2}$
н121У	—	—	705302,38	2277704,25	Метод спутниковых геодезических измерений (определений)	0,10	$M_t = \sqrt{m_0^2 + m_1^2}$
н122У	—	—	705302,48	2277701,72	Метод спутниковых геодезических измерений (определений)	0,10	$M_t = \sqrt{m_0^2 + m_1^2}$
н123У	—	—	705308,92	2277701,97	Метод спутниковых геодезических измерений (определений)	0,10	$M_t = \sqrt{m_0^2 + m_1^2}$
н124У	—	—	705351,36	2277703,56	Метод спутниковых геодезических измерений (определений)	0,10	$M_t = \sqrt{m_0^2 + m_1^2}$
н116У	—	—	705353,69	2277703,39	Метод спутниковых геодезических измерений (определений)	0,10	$M_t = \sqrt{m_0^2 + m_1^2}$
112	705353,26	2277713,46	—	—	—	0,10	—
122	705339,04	2277712,63	—	—	—	0,10	—

КАРТА-ПЛАН ТЕРРИТОРИИ

Сведения об уточняемых земельных участках, необходимые для исправления реестровых ошибок в сведениях о местоположении их границ

121	705324,59	2277710,93	—	—	—	0,10	—
120	705319,44	2277710,52	—	—	—	0,10	—
119	705318,76	2277710,61	—	—	—	0,10	—
118	705318,32	2277715,15	—	—	—	0,10	—
117	705313,34	2277714,91	—	—	—	0,10	—
116	705312,56	2277715,53	—	—	—	0,10	—
115	705309,00	2277715,88	—	—	—	0,10	—
114	705309,06	2277718,60	—	—	—	0,10	—
113	705301,48	2277718,44	—	—	—	0,10	—
134	705301,31	2277715,74	—	—	—	0,10	—
133	705301,28	2277706,49	—	—	—	0,10	—
132	705301,50	2277702,93	—	—	—	0,10	—
131	705304,95	2277703,05	—	—	—	0,10	—
130	705350,05	2277704,66	—	—	—	0,10	—
129	705353,70	2277704,56	—	—	—	0,10	—

2. Сведения о частях границ уточняемого земельного участка с кадастровым номером 74:40:1003003:155

Обозначение части границ		Горизонтальное проложение (S), м	Описание прохождения части границ	Отметка о наличии земельного спора о местоположении границ земельного участка
от т.	до т.			
1	2	3	4	5
н116У	н117У	3,25	—	—
н117У	н118У	5,50	—	—
н118У	н115У	8,11	—	—
н115У	н114У	26,17	—	—
н114У	н113У	4,64	—	—
н113У	н112У	5,16	—	—
н112У	н111У	1,23	—	—
н111У	н110У	3,32	—	—
н110У	н109У	2,86	—	—
н109У	н108У	7,79	—	—
н108У	н119У	2,97	—	—
н119У	н120У	8,84	—	—

КАРТА-ПЛАН ТЕРРИТОРИИ

Сведения об уточняемых земельных участках, необходимые для исправления реестровых ошибок в сведениях о местоположении их границ

н120У	н121У	1,15	—	—
н121У	н122У	2,53	—	—
н122У	н123У	6,44	—	—
н123У	н124У	42,47	—	—
н124У	н116У	2,34	—	—

3. Характеристики уточняемого земельного участка с кадастровым номером 74:40:1003003:155

№ п/п	Наименование характеристик земельного участка	Значение характеристики
1	2	3
1	Площадь земельного участка ± величина погрешности определения площади (**Р ± ΔР**), **м²**	508±8
2	Формула, примененная для расчета предельной допустимой погрешности определения площади земельного участка (**ΔР**), м2	$\Delta P = 3{,}5 \cdot M_t \cdot \sqrt{P_{док}} = 3{,}5 \cdot 0{,}10 \cdot \sqrt{511} = 8$
3	Иные сведения	При проведении комплексных кадастровых работ относительно земельного участка было выявлено несоответствие сведений ЕГРН фактическому местоположению. А именно, координаты земельного участка внесены в ЕГРН со смещением. Данное несоответствие квалифицируется в качестве реестровой ошибки. В рамках комплексных кадастровых работ смещение границ земельных участков было устранено

1. Сведения о характерных точках границы уточняемого земельного участка с кадастровым номером 74:40:1003003:156

Зона № —

Обозначение характерных точек границ	Существующие координаты, м		Уточненные координаты, м		Метод определения координат	Средняя квадратическая погрешность определения координат характерной точки (M_t), м	Формулы, примененные для расчета средней квадратической погрешности определения координат характерной точки (M_t), м
	X	Y	X	Y			
1	2	3	4	5	6	7	8
н61У	—	—	705298,59	2277694,70	Метод спутниковых геодезических измерений (определений)	0,10	$M_t = \sqrt{m_0^2 + m_1^2}$
н62У	—	—	705297,80	2277703,57	Метод спутниковых геодезически	0,10	$M_t = \sqrt{m_0^2 + m_1^2}$

КАРТА-ПЛАН ТЕРРИТОРИИ

Сведения об уточняемых земельных участках, необходимые для исправления реестровых ошибок в сведениях о местоположении их границ

					х измерений (определений)		
н63У	—	—	705280,38	2277701,54	Метод спутниковых геодезических измерений (определений)	0,10	$M_t = \sqrt{m_0^2 + m_1^2}$
н64У	—	—	705275,45	2277700,43	Метод спутниковых геодезических измерений (определений)	0,10	$M_t = \sqrt{m_0^2 + m_1^2}$
н65У	—	—	705264,86	2277700,13	Метод спутниковых геодезических измерений (определений)	0,10	$M_t = \sqrt{m_0^2 + m_1^2}$
н66У	—	—	705263,84	2277703,40	Метод спутниковых геодезических измерений (определений)	0,10	$M_t = \sqrt{m_0^2 + m_1^2}$
н67У	—	—	705251,46	2277701,19	Метод спутниковых геодезических измерений (определений)	0,10	$M_t = \sqrt{m_0^2 + m_1^2}$
н68У	—	—	705254,70	2277692,86	Метод спутниковых геодезических измерений (определений)	0,10	$M_t = \sqrt{m_0^2 + m_1^2}$
н69У	—	—	705264,43	2277693,36	Метод спутниковых геодезических измерений (определений)	0,10	$M_t = \sqrt{m_0^2 + m_1^2}$
н61У	—	—	705298,59	2277694,70	Метод спутниковых геодезических измерений (определений	0,10	$M_t = \sqrt{m_0^2 + m_1^2}$

КАРТА-ПЛАН ТЕРРИТОРИИ

Сведения об уточняемых земельных участках, необходимые для исправления реестровых ошибок в сведениях о местоположении их границ

					)		
63	705253,22	2277702,01	—	—	—	0,10	—
71	705249,24	2277701,28	—	—	—	0,10	—
70	705251,84	2277693,79	—	—	—	0,10	—
69	705295,34	2277696,06	—	—	—	0,10	—
68	705295,05	2277704,51	—	—	—	0,10	—
67	705277,52	2277702,47	—	—	—	0,10	—
66	705272,59	2277701,36	—	—	—	0,10	—
65	705262,19	2277700,03	—	—	—	0,10	—
64	705261,62	2277703,49	—	—	—	0,10	—

2. Сведения о частях границ уточняемого земельного участка с кадастровым номером 74:40:1003003:156

Обозначение части границ		Горизонтальное проложение (S), м	Описание прохождения части границ	Отметка о наличии земельного спора о местоположении границ земельного участка
от т.	до т.			
1	2	3	4	5
н61У	н62У	8,91	—	—
н62У	н63У	17,54	—	—
н63У	н64У	5,05	—	—
н64У	н65У	10,59	—	—
н65У	н66У	3,43	—	—
н66У	н67У	12,58	—	—
н67У	н68У	8,94	—	—
н68У	н69У	9,74	—	—
н69У	н61У	34,19	—	—

3. Характеристики уточняемого земельного участка с кадастровым номером 74:40:1003003:156

№ п/п	Наименование характеристик земельного участка	Значение характеристики
1	2	3
1	Площадь земельного участка ± величина погрешности определения площади (**Р ± ΔР**), **м²**	362±6
2	Формула, примененная для расчета предельной допустимой погрешности определения площади земельного участка (**ΔР**), м2	$\Delta P = 3{,}5 \cdot M_t \cdot \sqrt{P_{док}} = 3{,}5 \cdot 0{,}10 \cdot \sqrt{336} = 6$
3	Иные сведения	При проведении комплексных кадастровых работ относительно земельного участка было выявлено несоответствие сведений ЕГРН фактическому местоположению. А именно, координаты земельного участка внесены в

КАРТА-ПЛАН ТЕРРИТОРИИ

Сведения об уточняемых земельных участках, необходимые для исправления реестровых ошибок в сведениях о местоположении их границ

1	2	3
		ЕГРН со смещением. Данное несоответствие квалифицируется в качестве реестровой ошибки. В рамках комплексных кадастровых работ смещение границ земельных участков было устранено

1. Сведения о характерных точках границы уточняемого земельного участка с кадастровым номером 74:40:1003003:157

Зона № —

Обозначение характерных точек границ	Существующие координаты, м		Уточненные координаты, м		Метод определения координат	Средняя квадратическая погрешность определения координат характерной точки (M_t), м	Формулы, примененные для расчета средней квадратической погрешности определения координат характерной точки (M_t), м
	X	Y	X	Y			
1	2	3	4	5	6	7	8
н841У	—	—	705264,75	2278316,50	Метод спутниковых геодезических измерений (определений)	0,10	$M_t = \sqrt{m_0^2 + m_1^2}$
н780У	—	—	705263,42	2278334,44	Метод спутниковых геодезических измерений (определений)	0,10	$M_t = \sqrt{m_0^2 + m_1^2}$
н840У	—	—	705238,50	2278332,87	Метод спутниковых геодезических измерений (определений)	0,10	$M_t = \sqrt{m_0^2 + m_1^2}$
н842У	—	—	705239,56	2278316,47	Метод спутниковых геодезических измерений (определений)	0,10	$M_t = \sqrt{m_0^2 + m_1^2}$
н843У	—	—	705241,46	2278315,30	Метод спутниковых геодезических измерений	0,10	$M_t = \sqrt{m_0^2 + m_1^2}$

КАРТА-ПЛАН ТЕРРИТОРИИ

Сведения об уточняемых земельных участках, необходимые для исправления реестровых ошибок в сведениях о местоположении их границ

					(определений)		
н844У	—	—	705248,18	2278315,60	Метод спутниковых геодезических измерений (определений)	0,10	$M_t = \sqrt{m_0^2 + m_1^2}$
н841У	—	—	705264,75	2278316,50	Метод спутниковых геодезических измерений (определений)	0,10	$M_t = \sqrt{m_0^2 + m_1^2}$
895	705239,72	2278332,34	—	—	—	0,10	—
900	705240,92	2278315,78	—	—	—	0,10	—
899	705243,06	2278314,67	—	—	—	0,10	—
898	705264,94	2278315,64	—	—	—	0,10	—
813	705264,51	2278333,92	—	—	—	0,10	—
897	705261,48	2278334,07	—	—	—	0,10	—
896	705253,42	2278333,30	—	—	—	0,10	—

2. Сведения о частях границ уточняемого земельного участка с кадастровым номером 74:40:1003003:157

Обозначение части границ		Горизонтальное проложение (S), м	Описание прохождения части границ	Отметка о наличии земельного спора о местоположении границ земельного участка
от т.	до т.			
1	2	3	4	5
н841У	н780У	17,99	—	—
н780У	н840У	24,97	—	—
н840У	н842У	16,43	—	—
н842У	н843У	2,23	—	—
н843У	н844У	6,73	—	—
н844У	н841У	16,59	—	—

3. Характеристики уточняемого земельного участка с кадастровым номером 74:40:1003003:157

№ п/п	Наименование характеристик земельного участка	Значение характеристики
1	2	3
1	Площадь земельного участка ± величина погрешности определения площади (**Р ± ΔР**), **м²**	446±7
2	Формула, примененная для расчета предельной допустимой погрешности определения площади	$\Delta P = 3{,}5 \cdot M_t \cdot \sqrt{P_{док}} = 3{,}5 \cdot 0{,}10 \cdot \sqrt{442} = 7$

КАРТА-ПЛАН ТЕРРИТОРИИ

Сведения об уточняемых земельных участках, необходимые для исправления реестровых ошибок в сведениях о местоположении их границ

1	2	3
	земельного участка (**ΔР**), м2	
3	Иные сведения	При проведении комплексных кадастровых работ относительно земельного участка было выявлено несоответствие сведений ЕГРН фактическому местоположению. А именно, координаты земельного участка внесены в ЕГРН со смещением. Данное несоответствие квалифицируется в качестве реестровой ошибки. В рамках комплексных кадастровых работ смещение границ земельных участков было устранено

1. Сведения о характерных точках границы уточняемого земельного участка с кадастровым номером 74:40:1003003:158

Зона № —

Обозначение характерных точек границ	Существующие координаты, м		Уточненные координаты, м		Метод определения координат	Средняя квадратическая погрешность определения координат характерной точки (M_t), м	Формулы, примененные для расчета средней квадратической погрешности определения координат характерной точки (M_t), м
	X	Y	X	Y			
1	2	3	4	5	6	7	8
н888У	—	—	705176,73	2278457,32	Метод спутниковых геодезических измерений (определений)	0,10	$M_t = \sqrt{m_0^2 + m_1^2}$
н889У	—	—	705201,60	2278458,55	Метод спутниковых геодезических измерений (определений)	0,10	$M_t = \sqrt{m_0^2 + m_1^2}$
н866У	—	—	705202,66	2278459,24	Метод спутниковых геодезических измерений (определений)	0,10	$M_t = \sqrt{m_0^2 + m_1^2}$
н868У	—	—	705201,92	2278475,34	Метод спутниковых геодезических измерений	0,10	$M_t = \sqrt{m_0^2 + m_1^2}$

КАРТА-ПЛАН ТЕРРИТОРИИ

Сведения об уточняемых земельных участках, необходимые для исправления реестровых ошибок в сведениях о местоположении их границ

					(определений)		
н884У	—	—	705184,35	2278474,40	Метод спутниковых геодезических измерений (определений)	0,10	$M_t = \sqrt{m_0^2 + m_1^2}$
н883У	—	—	705175,61	2278474,38	Метод спутниковых геодезических измерений (определений)	0,10	$M_t = \sqrt{m_0^2 + m_1^2}$
н888У	—	—	705176,73	2278457,32	Метод спутниковых геодезических измерений (определений)	0,10	$M_t = \sqrt{m_0^2 + m_1^2}$
925	705202,41	2278459,77	—	—	—	0,10	—
926	705201,54	2278475,94	—	—	—	0,10	—
942	705175,73	2278475,57	—	—	—	0,10	—
943	705176,92	2278458,16	—	—	—	0,10	—

2. Сведения о частях границ уточняемого земельного участка с кадастровым номером 74:40:1003003:158

Обозначение части границ		Горизонтальное проложение (S), м	Описание прохождения части границ	Отметка о наличии земельного спора о местоположении границ земельного участка
от т.	до т.			
1	2	3	4	5
н888У	н889У	24,90	—	—
н889У	н866У	1,26	—	—
н866У	н868У	16,12	—	—
н868У	н884У	17,60	—	—
н884У	н883У	8,74	—	—
н883У	н888У	17,10	—	—

3. Характеристики уточняемого земельного участка с кадастровым номером 74:40:1003003:158

№ п/п	Наименование характеристик земельного участка	Значение характеристики
1	2	3
1	Площадь земельного участка ± величина погрешности определения площади (**Р ± ΔР**), **м²**	438±7
2	Формула, примененная для расчета предельной допустимой погрешности определения площади	$\Delta P = 3{,}5 \cdot M_t \cdot \sqrt{P_{док}} = 3{,}5 \cdot 0{,}10 \cdot \sqrt{432} = 7$

КАРТА-ПЛАН ТЕРРИТОРИИ

Сведения об уточняемых земельных участках, необходимые для исправления реестровых ошибок в сведениях о местоположении их границ

1	2	3
	земельного участка (**ΔР**), м2	
3	Иные сведения	При проведении комплексных кадастровых работ относительно земельного участка было выявлено несоответствие сведений ЕГРН фактическому местоположению. А именно, координаты земельного участка внесены в ЕГРН со смещением. Данное несоответствие квалифицируется в качестве реестровой ошибки. В рамках комплексных кадастровых работ смещение границ земельных участков было устранено

1. Сведения о характерных точках границы уточняемого земельного участка с кадастровым номером 74:40:1003003:159

Зона № —

Обозначение характерных точек границ	Существующие координаты, м		Уточненные координаты, м		Метод определения координат	Средняя квадратическая погрешность определения координат характерной точки (M_t), м	Формулы, примененные для расчета средней квадратической погрешности определения координат характерной точки (M_t), м
	X	Y	X	Y			
1	2	3	4	5	6	7	8
н918У	—	—	705151,79	2278311,42	Метод спутниковых геодезических измерений (определений)	0,10	$M_t = \sqrt{m_0^2 + m_1^2}$
н917У	—	—	705151,93	2278319,47	Метод спутниковых геодезических измерений (определений)	0,10	$M_t = \sqrt{m_0^2 + m_1^2}$
н916У	—	—	705151,19	2278328,40	Метод спутниковых геодезических измерений (определений)	0,10	$M_t = \sqrt{m_0^2 + m_1^2}$
н994У	—	—	705134,67	2278327,29	Метод спутниковых геодезических измерений	0,10	$M_t = \sqrt{m_0^2 + m_1^2}$

КАРТА-ПЛАН ТЕРРИТОРИИ

Сведения об уточняемых земельных участках, необходимые для исправления реестровых ошибок в сведениях о местоположении их границ

					(определений)		
н993У	—	—	705125,89	2278327,12	Метод спутниковых геодезических измерений (определений)	0,10	$M_t = \sqrt{m_0^2 + m_1^2}$
н995У	—	—	705126,48	2278310,00	Метод спутниковых геодезических измерений (определений)	0,10	$M_t = \sqrt{m_0^2 + m_1^2}$
н996У	—	—	705132,57	2278309,74	Метод спутниковых геодезических измерений (определений)	0,10	$M_t = \sqrt{m_0^2 + m_1^2}$
н918У	—	—	705151,79	2278311,42	Метод спутниковых геодезических измерений (определений)	0,10	$M_t = \sqrt{m_0^2 + m_1^2}$
966	705154,00	2278311,86	—	—	—	0,10	—
967	705151,99	2278329,18	—	—	—	0,10	—
1043	705126,71	2278327,08	—	—	—	0,10	—
1044	705127,96	2278310,54	—	—	—	0,10	—
1045	705129,99	2278310,18	—	—	—	0,10	—
1046	705133,10	2278310,05	—	—	—	0,10	—
1047	705147,83	2278311,08	—	—	—	0,10	—

2. Сведения о частях границ уточняемого земельного участка с кадастровым номером 74:40:1003003:159

Обозначение части границ		Горизонтальное проложение (S), м	Описание прохождения части границ	Отметка о наличии земельного спора о местоположении границ земельного участка
от т.	до т.			
1	2	3	4	5
н918У	н917У	8,05	—	—
н917У	н916У	8,96	—	—
н916У	н994У	16,56	—	—

КАРТА-ПЛАН ТЕРРИТОРИИ

Сведения об уточняемых земельных участках, необходимые для исправления реестровых ошибок в сведениях о местоположении их границ

н994У	н993У	8,78	—	—
н993У	н995У	17,13	—	—
н995У	н996У	6,10	—	—
н996У	н918У	19,29	—	—

3. Характеристики уточняемого земельного участка с кадастровым номером 74:40:1003003:159

№ п/п	Наименование характеристик земельного участка	Значение характеристики
1	2	3
1	Площадь земельного участка ± величина погрешности определения площади (**Р ± ΔР**), **м²**	440±7
2	Формула, примененная для расчета предельной допустимой погрешности определения площади земельного участка (**ΔР**), м2	$\Delta P = 3{,}5 \cdot M_t \cdot \sqrt{P_{док}} = 3{,}5 \cdot 0{,}10 \cdot \sqrt{450} = 7$
3	Иные сведения	При проведении комплексных кадастровых работ относительно земельного участка было выявлено несоответствие сведений ЕГРН фактическому местоположению. А именно, координаты земельного участка внесены в ЕГРН со смещением. Данное несоответствие квалифицируется в качестве реестровой ошибки. В рамках комплексных кадастровых работ смещение границ земельных участков было устранено

1. Сведения о характерных точках границы уточняемого земельного участка с кадастровым номером 74:40:1003003:160

Зона № —

Обозначение характерных точек границ	Существующие координаты, м		Уточненные координаты, м		Метод определения координат	Средняя квадратическая погрешность определения координат характерной точки (M_t), м	Формулы, примененные для расчета средней квадратической погрешности определения координат характерной точки (M_t), м
	X	Y	X	Y			
1	2	3	4	5	6	7	8
683	705526,03	2277873,43	705526,03	2277873,43	—	0,10	—
704	705514,63	2277873,25	705514,63	2277873,25	—	0,10	—
705	705495,43	2277873,56	705495,43	2277873,56	—	0,10	—
701	705495,92	2277860,12	705495,92	2277860,12	—	0,10	—
700	705508,	227786	705508,	227786	—	0,10	—

КАРТА-ПЛАН ТЕРРИТОРИИ

Сведения об уточняемых земельных участках, необходимые для исправления реестровых ошибок в сведениях о местоположении их границ

	12	0,82	12	0,82			
699	705518,35	2277861,05	705518,35	2277861,05	—	0,10	—
684	705526,41	2277861,28	705526,41	2277861,28	—	0,10	—

2. Сведения о частях границ уточняемого земельного участка с кадастровым номером 74:40:1003003:160

Обозначение части границ		Горизонтальное проложение (S), м	Описание прохождения части границ	Отметка о наличии земельного спора о местоположении границ земельного участка
от т.	до т.			
1	2	3	4	5
—	—	—	—	—

3. Характеристики уточняемого земельного участка с кадастровым номером 74:40:1003003:160

№ п/п	Наименование характеристик земельного участка	Значение характеристики
1	2	3
1	Площадь земельного участка ± величина погрешности определения площади (**Р ± ΔР**), **м²**	—±7
2	Формула, примененная для расчета предельной допустимой погрешности определения площади земельного участка (**ΔР**), м2	$\Delta P = 3{,}5 \cdot M_t \cdot \sqrt{P_{док}} = 3{,}5 \cdot 0{,}10 \cdot \sqrt{384} = 7$
3	Иные сведения	При проведении комплексных кадастровых работ относительно земельного участка было выявлено несоответствие сведений ЕГРН фактическому местоположению. А именно, координаты земельного участка внесены в ЕГРН со смещением. Данное несоответствие квалифицируется в качестве реестровой ошибки. В рамках комплексных кадастровых работ смещение границ земельных участков было устранено

1. Сведения о характерных точках границы уточняемого земельного участка с кадастровым номером 74:40:1003003:162

Зона № —

Обозначение характерных точек границ	Существующие координаты, м		Уточненные координаты, м		Метод определения координат	Средняя квадратическая погрешность определения координат характерной точки (M_t), м	Формулы, примененные для расчета средней квадратической погрешности определения координат характерной точки (M_t), м
	X	Y	X	Y			
1	2	3	4	5	6	7	8

КАРТА-ПЛАН ТЕРРИТОРИИ

Сведения об уточняемых земельных участках, необходимые для исправления реестровых ошибок в сведениях о местоположении их границ

н76У	—	—	705231,89	2277738,40	Метод спутниковых геодезических измерений (определений)	0,10	$M_t = \sqrt{m_0^2 + m_1^2}$
н75У	—	—	705289,69	2277742,78	Метод спутниковых геодезических измерений (определений)	0,10	$M_t = \sqrt{m_0^2 + m_1^2}$
н78У	—	—	705287,09	2277758,96	Метод спутниковых геодезических измерений (определений)	0,10	$M_t = \sqrt{m_0^2 + m_1^2}$
н79У	—	—	705232,92	2277755,35	Метод спутниковых геодезических измерений (определений)	0,10	$M_t = \sqrt{m_0^2 + m_1^2}$
н76У	—	—	705231,89	2277738,40	Метод спутниковых геодезических измерений (определений)	0,10	$M_t = \sqrt{m_0^2 + m_1^2}$
85	705288,46	2277744,31	—	—	—	0,10	—
89	705285,57	2277760,13	—	—	—	0,10	—
88	705232,48	2277756,94	—	—	—	0,10	—
86	705231,45	2277739,99	—	—	—	0,10	—

2. Сведения о частях границ уточняемого земельного участка с кадастровым номером 74:40:1003003:162

Обозначение части границ		Горизонтальное проложение (S), м	Описание прохождения части границ	Отметка о наличии земельного спора о местоположении границ земельного участка
от т.	до т.			
1	2	3	4	5
н76У	н75У	57,97	—	—
н75У	н78У	16,39	—	—
н78У	н79У	54,29	—	—
н79У	н76У	16,98	—	—

КАРТА-ПЛАН ТЕРРИТОРИИ

Сведения об уточняемых земельных участках, необходимые для исправления реестровых ошибок в сведениях о местоположении их границ

3. Характеристики уточняемого земельного участка с кадастровым номером 74:40:1003003:162

№ п/п	Наименование характеристик земельного участка	Значение характеристики
1	2	3
1	Площадь земельного участка ± величина погрешности определения площади (**Р ± ΔР**), **м²**	931±11
2	Формула, примененная для расчета предельной допустимой погрешности определения площади земельного участка (**ΔР**), м2	$\Delta P = 3{,}5 \cdot M_t \cdot \sqrt{P_{док}} = 3{,}5 \cdot 0{,}10 \cdot \sqrt{906} = 11$
3	Иные сведения	При проведении комплексных кадастровых работ относительно земельного участка было выявлено несоответствие сведений ЕГРН фактическому местоположению. А именно, координаты земельного участка внесены в ЕГРН со смещением. Данное несоответствие квалифицируется в качестве реестровой ошибки. В рамках комплексных кадастровых работ смещение границ земельных участков было устранено

1. Сведения о характерных точках границы уточняемого земельного участка с кадастровым номером 74:40:1003003:163

Зона № —

Обозначение характерных точек границ	Существующие координаты, м		Уточненные координаты, м		Метод определения координат	Средняя квадратическая погрешность определения координат характерной точки (M_t), м	Формулы, примененные для расчета средней квадратической погрешности определения координат характерной точки (M_t), м
	X	Y	X	Y			
1	2	3	4	5	6	7	8
н78У	—	—	705287,09	2277758,96	Метод спутниковых геодезических измерений (определений)	0,10	$M_t = \sqrt{m_0^2 + m_1^2}$
н80У	—	—	705285,37	2277769,62	Метод спутниковых геодезических измерений (определений)	0,10	$M_t = \sqrt{m_0^2 + m_1^2}$
н81У	—	—	705278,70	2277774,89	Метод спутниковых	0,10	$M_t = \sqrt{m_0^2 + m_1^2}$

КАРТА-ПЛАН ТЕРРИТОРИИ

Сведения об уточняемых земельных участках, необходимые для исправления реестровых ошибок в сведениях о местоположении их границ

					геодезических измерений (определений)		
н82У	—	—	705257,39	2277782,44	Метод спутниковых геодезических измерений (определений)	0,10	$M_t = \sqrt{m_0^2 + m_1^2}$
н83У	—	—	705235,11	2277764,02	Метод спутниковых геодезических измерений (определений)	0,10	$M_t = \sqrt{m_0^2 + m_1^2}$
н79У	—	—	705232,92	2277755,35	Метод спутниковых геодезических измерений (определений)	0,10	$M_t = \sqrt{m_0^2 + m_1^2}$
н78У	—	—	705287,09	2277758,96	Метод спутниковых геодезических измерений (определений)	0,10	$M_t = \sqrt{m_0^2 + m_1^2}$
89	705285,57	2277760,13	—	—	—	0,10	—
93	705284,16	2277770,50	—	—	—	0,10	—
92	705279,10	2277775,16	—	—	—	0,10	—
90	705257,36	2277784,36	—	—	—	0,10	—
91	705234,67	2277765,61	—	—	—	0,10	—
88	705232,48	2277756,94	—	—	—	0,10	—

2. Сведения о частях границ уточняемого земельного участка с кадастровым номером 74:40:1003003:163

Обозначение части границ		Горизонтальное проложение (S), м	Описание прохождения части границ	Отметка о наличии земельного спора о местоположении границ земельного участка
от т.	до т.			
1	2	3	4	5
н78У	н80У	10,80	—	—
н80У	н81У	8,50	—	—
н81У	н82У	22,61	—	—

КАРТА-ПЛАН ТЕРРИТОРИИ

Сведения об уточняемых земельных участках, необходимые для исправления реестровых ошибок в сведениях о местоположении их границ

н82У	н83У	28,91	—	—
н83У	н79У	8,94	—	—
н79У	н78У	54,29	—	—

3. Характеристики уточняемого земельного участка с кадастровым номером 74:40:1003003:163

№ п/п	Наименование характеристик земельного участка	Значение характеристики
1	2	3
1	Площадь земельного участка ± величина погрешности определения площади (**Р ± ΔР**), **м²**	935±11
2	Формула, примененная для расчета предельной допустимой погрешности определения площади земельного участка (**ΔР**), м2	$\Delta P = 3{,}5 \cdot M_t \cdot \sqrt{P_{док}} = 3{,}5 \cdot 0{,}10 \cdot \sqrt{923} = 11$
3	Иные сведения	При проведении комплексных кадастровых работ относительно земельного участка было выявлено несоответствие сведений ЕГРН фактическому местоположению. А именно, координаты земельного участка внесены в ЕГРН со смещением. Данное несоответствие квалифицируется в качестве реестровой ошибки. В рамках комплексных кадастровых работ смещение границ земельных участков было устранено

1. Сведения о характерных точках границы уточняемого земельного участка с кадастровым номером 74:40:1003003:164

Зона № —

Обозначение характерных точек границ	Существующие координаты, м		Уточненные координаты, м		Метод определения координат	Средняя квадратическая погрешность определения координат характерной точки (M_t), м	Формулы, примененные для расчета средней квадратической погрешности определения координат характерной точки (M_t), м
	X	Y	X	Y			
1	2	3	4	5	6	7	8
н930У	—	—	705147,20	2278392,19	Метод спутниковых геодезических измерений (определений)	0,10	$M_t = \sqrt{m_0^2 + m_1^2}$
н929У	—	—	705150,31	2278392,24	Метод спутниковых геодезических измерений (определений	0,10	$M_t = \sqrt{m_0^2 + m_1^2}$

КАРТА-ПЛАН ТЕРРИТОРИИ

Сведения об уточняемых земельных участках, необходимые для исправления реестровых ошибок в сведениях о местоположении их границ

					)		
н928У	—	—	705173,00	2278393,31	Метод спутниковых геодезических измерений (определений)	0,10	$M_t = \sqrt{m_0^2 + m_1^2}$
н932У	—	—	705172,95	2278395,28	Метод спутниковых геодезических измерений (определений)	0,10	$M_t = \sqrt{m_0^2 + m_1^2}$
н933У	—	—	705172,69	2278399,78	Метод спутниковых геодезических измерений (определений)	0,10	$M_t = \sqrt{m_0^2 + m_1^2}$
н934У	—	—	705172,22	2278409,07	Метод спутниковых геодезических измерений (определений)	0,10	$M_t = \sqrt{m_0^2 + m_1^2}$
н935У	—	—	705146,57	2278407,49	Метод спутниковых геодезических измерений (определений)	0,10	$M_t = \sqrt{m_0^2 + m_1^2}$
н936У	—	—	705147,16	2278394,75	Метод спутниковых геодезических измерений (определений)	0,10	$M_t = \sqrt{m_0^2 + m_1^2}$
н930У	—	—	705147,20	2278392,19	Метод спутниковых геодезических измерений (определений)	0,10	$M_t = \sqrt{m_0^2 + m_1^2}$
981	705173,95	2278393,85	—	—	—	0,10	—
985	705172,32	2278409,64	—	—	—	0,10	—
984	705171,81	2278409,81	—	—	—	0,10	—
983	705146,	227840	—	—	—	0,10	—

КАРТА-ПЛАН ТЕРРИТОРИИ

Сведения об уточняемых земельных участках, необходимые для исправления реестровых ошибок в сведениях о местоположении их границ

	17	9,01					
982	705147,91	2278393,05	—	—	—	0,10	—

2. Сведения о частях границ уточняемого земельного участка с кадастровым номером 74:40:1003003:164

Обозначение части границ		Горизонтальное проложение (S), м	Описание прохождения части границ	Отметка о наличии земельного спора о местоположении границ земельного участка
от т.	до т.			
1	2	3	4	5
н930У	н929У	3,11	—	—
н929У	н928У	22,72	—	—
н928У	н932У	1,97	—	—
н932У	н933У	4,51	—	—
н933У	н934У	9,30	—	—
н934У	н935У	25,70	—	—
н935У	н936У	12,75	—	—
н936У	н930У	2,56	—	—

3. Характеристики уточняемого земельного участка с кадастровым номером 74:40:1003003:164

№ п/п	Наименование характеристик земельного участка	Значение характеристики
1	2	3
1	Площадь земельного участка ± величина погрешности определения площади (**Р** ± **ΔР**), **м²**	401±7
2	Формула, примененная для расчета предельной допустимой погрешности определения площади земельного участка (**ΔР**), м2	$\Delta P = 3{,}5 \cdot M_t \cdot \sqrt{P_{док}} = 3{,}5 \cdot 0{,}10 \cdot \sqrt{418} = 7$
3	Иные сведения	При проведении комплексных кадастровых работ относительно земельного участка было выявлено несоответствие сведений ЕГРН фактическому местоположению. А именно, координаты земельного участка внесены в ЕГРН со смещением. Данное несоответствие квалифицируется в качестве реестровой ошибки. В рамках комплексных кадастровых работ смещение границ земельных участков было устранено

КАРТА-ПЛАН ТЕРРИТОРИИ

Сведения об уточняемых земельных участках, необходимые для исправления реестровых ошибок в сведениях о местоположении их границ

1. Сведения о характерных точках границы уточняемого земельного участка с кадастровым номером 74:40:1003003:165

Зона № —

Обозначение характерных точек границ	Существующие координаты, м		Уточненные координаты, м		Метод определения координат	Средняя квадратическая погрешность определения координат характерной точки (M_t), м	Формулы, примененные для расчета средней квадратической погрешности определения координат характерной точки (M_t), м
	X	Y	X	Y			
1	2	3	4	5	6	7	8
н54У	—	—	705298,88	2277677,37	Метод спутниковых геодезических измерений (определений)	0,10	$M_t = \sqrt{m_0^2 + m_1^2}$
н57У	—	—	705298,57	2277692,43	Метод спутниковых геодезических измерений (определений)	0,10	$M_t = \sqrt{m_0^2 + m_1^2}$
61	705264,27	2277691,35	705264,27	2277691,35	—	0,10	—
57	705265,16	2277677,55	—	—	—	0,10	—
58	705272,92	2277677,98	—	—	—	0,10	—
59	705272,84	2277678,47	—	—	—	0,10	—
60	705298,44	2277678,63	—	—	—	0,10	—
62	705298,04	2277693,12	—	—	—	0,10	—
н56У	—	—	705265,70	2277677,48	Метод спутниковых геодезических измерений (определений)	0,10	$M_t = \sqrt{m_0^2 + m_1^2}$
н55У	—	—	705273,49	2277677,47	Метод спутниковых геодезических измерений	0,10	$M_t = \sqrt{m_0^2 + m_1^2}$

КАРТА-ПЛАН ТЕРРИТОРИИ

Сведения об уточняемых земельных участках, необходимые для исправления реестровых ошибок в сведениях о местоположении их границ

					(определений)		
н54У	—	—	705298,88	2277677,37	Метод спутниковых геодезических измерений (определений)	0,10	$M_t = \sqrt{m_0^2 + m_1^2}$

2. Сведения о частях границ уточняемого земельного участка с кадастровым номером 74:40:1003003:165

Обозначение части границ		Горизонтальное проложение (S), м	Описание прохождения части границ	Отметка о наличии земельного спора о местоположении границ земельного участка
от т.	до т.			
1	2	3	4	5
н54У	н57У	15,06	—	—
н57У	61	34,32	—	—
61	н56У	13,94	—	—
н56У	н55У	7,79	—	—
н55У	н54У	25,39	—	—

3. Характеристики уточняемого земельного участка с кадастровым номером 74:40:1003003:165

№ п/п	Наименование характеристик земельного участка	Значение характеристики
1	2	3
1	Площадь земельного участка ± величина погрешности определения площади (**Р ± ΔР**), **м²**	488±8
2	Формула, примененная для расчета предельной допустимой погрешности определения площади земельного участка (**ΔР**), м2	$\Delta P = 3{,}5 \cdot M_t \cdot \sqrt{P_{док}} = 3{,}5 \cdot 0{,}10 \cdot \sqrt{466} = 8$
3	Иные сведения	При проведении комплексных кадастровых работ относительно земельного участка было выявлено несоответствие сведений ЕГРН фактическому местоположению. А именно, координаты земельного участка внесены в ЕГРН со смещением. Данное несоответствие квалифицируется в качестве реестровой ошибки. В рамках комплексных кадастровых работ смещение границ земельных участков было устранено

КАРТА-ПЛАН ТЕРРИТОРИИ

Сведения об уточняемых земельных участках, необходимые для исправления реестровых ошибок в сведениях о местоположении их границ

1. Сведения о характерных точках границы уточняемого земельного участка с кадастровым номером 74:40:1003003:166

Зона № —

Обозначение характерных точек границ	Существующие координаты, м		Уточненные координаты, м		Метод определения координат	Средняя квадратическая погрешность определения координат характерной точки (M_t), м	Формулы, примененные для расчета средней квадратической погрешности определения координат характерной точки (M_t), м
	X	Y	X	Y			
1	2	3	4	5	6	7	8
н564У	—	—	705438,64	2277711,85	Метод спутниковых геодезических измерений (определений)	0,10	$M_t = \sqrt{m_0^2 + m_1^2}$
н566У	—	—	705437,30	2277725,09	Метод спутниковых геодезических измерений (определений)	0,10	$M_t = \sqrt{m_0^2 + m_1^2}$
н567У	—	—	705398,24	2277722,19	Метод спутниковых геодезических измерений (определений)	0,10	$M_t = \sqrt{m_0^2 + m_1^2}$
н565У	—	—	705400,94	2277708,63	Метод спутниковых геодезических измерений (определений)	0,10	$M_t = \sqrt{m_0^2 + m_1^2}$
н564У	—	—	705438,64	2277711,85	Метод спутниковых геодезических измерений (определений)	0,10	$M_t = \sqrt{m_0^2 + m_1^2}$
601	705437,18	2277725,91	—	—	—	0,10	—
602	705417,78	2277724,59	—	—	—	0,10	—

КАРТА-ПЛАН ТЕРРИТОРИИ

Сведения об уточняемых земельных участках, необходимые для исправления реестровых ошибок в сведениях о местоположении их границ

603	705403,06	2277723,51	—	—	—	0,10	—
595	705403,80	2277709,49	—	—	—	0,10	—
594	705438,11	2277713,04	—	—	—	0,10	—
604	705437,79	2277719,53	—	—	—	0,10	—

2. Сведения о частях границ уточняемого земельного участка с кадастровым номером 74:40:1003003:166

Обозначение части границ		Горизонтальное проложение (S), м	Описание прохождения части границ	Отметка о наличии земельного спора о местоположении границ земельного участка
от т.	до т.			
1	2	3	4	5
н564У	н566У	13,31	—	—
н566У	н567У	39,17	—	—
н567У	н565У	13,83	—	—
н565У	н564У	37,84	—	—

3. Характеристики уточняемого земельного участка с кадастровым номером 74:40:1003003:166

№ п/п	Наименование характеристик земельного участка	Значение характеристики
1	2	3
1	Площадь земельного участка ± величина погрешности определения площади (**Р ± ΔР**), **м²**	520±8
2	Формула, примененная для расчета предельной допустимой погрешности определения площади земельного участка (**ΔР**), м2	$\Delta P = 3{,}5 \cdot M_t \cdot \sqrt{P_{док}} = 3{,}5 \cdot 0{,}10 \cdot \sqrt{464} = 8$
3	Иные сведения	При проведении комплексных кадастровых работ относительно земельного участка было выявлено несоответствие сведений ЕГРН фактическому местоположению. А именно, координаты земельного участка внесены в ЕГРН со смещением. Данное несоответствие квалифицируется в качестве реестровой ошибки. В рамках комплексных кадастровых работ смещение границ земельных участков было устранено

КАРТА-ПЛАН ТЕРРИТОРИИ

Сведения об уточняемых земельных участках, необходимые для исправления реестровых ошибок в сведениях о местоположении их границ

1. Сведения о характерных точках границы уточняемого земельного участка с кадастровым номером 74:40:1003003:167

Зона № —

Обозначение характерных точек границ	Существующие координаты, м		Уточненные координаты, м		Метод определения координат	Средняя квадратическая погрешность определения координат характерной точки (M_t), м	Формулы, примененные для расчета средней квадратической погрешности определения координат характерной точки (M_t), м
	X	Y	X	Y			
1	2	3	4	5	6	7	8
н456У	—	—	705531,91	2277780,56	Метод спутниковых геодезических измерений (определений)	0,10	$M_t = \sqrt{m_0^2 + m_1^2}$
н455У	—	—	705530,64	2277793,57	Метод спутниковых геодезических измерений (определений)	0,10	$M_t = \sqrt{m_0^2 + m_1^2}$
н505У	—	—	705502,49	2277791,14	Метод спутниковых геодезических измерений (определений)	0,10	$M_t = \sqrt{m_0^2 + m_1^2}$
н506У	—	—	705500,64	2277787,61	Метод спутниковых геодезических измерений (определений)	0,10	$M_t = \sqrt{m_0^2 + m_1^2}$
н504У	—	—	705501,67	2277778,49	Метод спутниковых геодезических измерений (определений)	0,10	$M_t = \sqrt{m_0^2 + m_1^2}$
н503У	—	—	705505,85	2277778,81	Метод спутниковых геодезических измерений	0,10	$M_t = \sqrt{m_0^2 + m_1^2}$

КАРТА-ПЛАН ТЕРРИТОРИИ

Сведения об уточняемых земельных участках, необходимые для исправления реестровых ошибок в сведениях о местоположении их границ

					(определений)		
н456У	—	—	705531,91	2277780,56	Метод спутниковых геодезических измерений (определений)	0,10	$M_t = \sqrt{m_0^2 + m_1^2}$
456	705531,49	2277781,70	—	—	—	0,10	—
464	705530,29	2277794,29	—	—	—	0,10	—
513	705502,27	2277791,62	—	—	—	0,10	—
512	705500,94	2277790,83	—	—	—	0,10	—
511	705500,52	2277789,42	—	—	—	0,10	—
510	705501,25	2277779,63	—	—	—	0,10	—

2. Сведения о частях границ уточняемого земельного участка с кадастровым номером 74:40:1003003:167

Обозначение части границ		Горизонтальное проложение (S), м	Описание прохождения части границ	Отметка о наличии земельного спора о местоположении границ земельного участка
от т.	до т.			
1	2	3	4	5
н456У	н455У	13,07	—	—
н455У	н505У	28,25	—	—
н505У	н506У	3,99	—	—
н506У	н504У	9,18	—	—
н504У	н503У	4,19	—	—
н503У	н456У	26,12	—	—

3. Характеристики уточняемого земельного участка с кадастровым номером 74:40:1003003:167

№ п/п	Наименование характеристик земельного участка	Значение характеристики
1	2	3
1	Площадь земельного участка ± величина погрешности определения площади (**Р ± ΔР**), **м²**	385±7
2	Формула, примененная для расчета предельной допустимой погрешности определения площади земельного участка (**ΔР**), м2	$\Delta P = 3{,}5 \cdot M_t \cdot \sqrt{P_{док}} = 3{,}5 \cdot 0{,}10 \cdot \sqrt{368} = 7$
3	Иные сведения	При проведении комплексных кадастровых работ относительно земельного участка было выявлено несоответствие сведений ЕГРН фактическому местоположению. А именно, координаты земельного участка внесены в ЕГРН со смещением. Данное несоответствие квалифицируется в качестве реестровой

КАРТА-ПЛАН ТЕРРИТОРИИ

Сведения об уточняемых земельных участках, необходимые для исправления реестровых ошибок в сведениях о местоположении их границ

1	2	3
		ошибки. В рамках комплексных кадастровых работ смещение границ земельных участков было устранено

1. Сведения о характерных точках границы уточняемого земельного участка с кадастровым номером 74:40:1003003:168

Зона № —

Обозначение характерных точек границ	Существующие координаты, м		Уточненные координаты, м		Метод определения координат	Средняя квадратическая погрешность определения координат характерной точки (M_t), м	Формулы, примененные для расчета средней квадратической погрешности определения координат характерной точки (M_t), м
	X	Y	X	Y			
1	2	3	4	5	6	7	8
н876У	—	—	705173,32	2278521,95	Метод спутниковых геодезических измерений (определений)	0,10	$M_t = \sqrt{m_0^2 + m_1^2}$
н877У	—	—	705196,25	2278523,25	Метод спутниковых геодезических измерений (определений)	0,10	$M_t = \sqrt{m_0^2 + m_1^2}$
н878У	—	—	705198,70	2278523,02	Метод спутниковых геодезических измерений (определений)	0,10	$M_t = \sqrt{m_0^2 + m_1^2}$
н879У	—	—	705198,59	2278539,20	Метод спутниковых геодезических измерений (определений)	0,10	$M_t = \sqrt{m_0^2 + m_1^2}$
н880У	—	—	705185,71	2278541,46	Метод спутниковых геодезических измерений (определений)	0,10	$M_t = \sqrt{m_0^2 + m_1^2}$

КАРТА-ПЛАН ТЕРРИТОРИИ

Сведения об уточняемых земельных участках, необходимые для исправления реестровых ошибок в сведениях о местоположении их границ

н881У	—	—	705172,47	2278540,69	Метод спутниковых геодезических измерений (определений)	0,10	$M_t = \sqrt{m_0^2 + m_1^2}$
н876У	—	—	705173,32	2278521,95	Метод спутниковых геодезических измерений (определений)	0,10	$M_t = \sqrt{m_0^2 + m_1^2}$
932	705198,82	2278524,70	—	—	—	0,10	—
933	705198,00	2278540,47	—	—	—	0,10	—
934	705188,52	2278541,23	—	—	—	0,10	—
935	705173,97	2278541,06	—	—	—	0,10	—
936	705171,80	2278540,60	—	—	—	0,10	—
937	705172,98	2278523,23	—	—	—	0,10	—
938	705187,73	2278524,10	—	—	—	0,10	—

2. Сведения о частях границ уточняемого земельного участка с кадастровым номером 74:40:1003003:168

Обозначение части границ		Горизонтальное проложение (S), м	Описание прохождения части границ	Отметка о наличии земельного спора о местоположении границ земельного участка
от т.	до т.			
1	2	3	4	5
н876У	н877У	22,97	—	—
н877У	н878У	2,46	—	—
н878У	н879У	16,18	—	—
н879У	н880У	13,08	—	—
н880У	н881У	13,26	—	—
н881У	н876У	18,76	—	—

3. Характеристики уточняемого земельного участка с кадастровым номером 74:40:1003003:168

№ п/п	Наименование характеристик земельного участка	Значение характеристики
1	2	3
1	Площадь земельного участка ± величина погрешности определения площади (**Р** ± **ΔР**), **м²**	465±7
2	Формула, примененная для расчета предельной допустимой погрешности определения площади земельного участка (**ΔР**), м2	$\Delta P = 3{,}5 \cdot M_t \cdot \sqrt{P_{док}} = 3{,}5 \cdot 0{,}10 \cdot \sqrt{444} = 7$
3	Иные сведения	При проведении комплексных кадастровых

КАРТА-ПЛАН ТЕРРИТОРИИ

Сведения об уточняемых земельных участках, необходимые для исправления реестровых ошибок в сведениях о местоположении их границ

1	2	3
		работ относительно земельного участка было выявлено несоответствие сведений ЕГРН фактическому местоположению. А именно, координаты земельного участка внесены в ЕГРН со смещением. Данное несоответствие квалифицируется в качестве реестровой ошибки. В рамках комплексных кадастровых работ смещение границ земельных участков было устранено

1. Сведения о характерных точках границы уточняемого земельного участка с кадастровым номером 74:40:1003003:169

Зона № —

Обозначение характерных точек границ	Существующие координаты, м		Уточненные координаты, м		Метод определения координат	Средняя квадратическая погрешность определения координат характерной точки (M_t), м	Формулы, примененные для расчета средней квадратической погрешности определения координат характерной точки (M_t), м
	X	Y	X	Y			
1	2	3	4	5	6	7	8
н516У	—	—	705501,09	2277730,22	Метод спутниковых геодезических измерений (определений)	0,10	$M_t = \sqrt{m_0^2 + m_1^2}$
н518У	—	—	705500,45	2277741,94	Метод спутниковых геодезических измерений (определений)	0,10	$M_t = \sqrt{m_0^2 + m_1^2}$
н519У	—	—	705470,27	2277739,07	Метод спутниковых геодезических измерений (определений)	0,10	$M_t = \sqrt{m_0^2 + m_1^2}$
н517У	—	—	705471,13	2277727,54	Метод спутниковых геодезических измерений (определений)	0,10	$M_t = \sqrt{m_0^2 + m_1^2}$

КАРТА-ПЛАН ТЕРРИТОРИИ

Сведения об уточняемых земельных участках, необходимые для исправления реестровых ошибок в сведениях о местоположении их границ

н516У	—	—	705501,09	2277730,22	Метод спутниковых геодезических измерений (определений)	0,10	$M_t = \sqrt{m_0^2 + m_1^2}$
534	705469,72	2277740,64	—	—	—	0,10	—
533	705470,11	2277728,05	—	—	—	0,10	—
532	705499,90	2277730,90	—	—	—	0,10	—
536	705500,37	2277731,30	—	—	—	0,10	—
535	705500,24	2277743,42	—	—	—	0,10	—

2. Сведения о частях границ уточняемого земельного участка с кадастровым номером 74:40:1003003:169

Обозначение части границ		Горизонтальное проложение (S), м	Описание прохождения части границ	Отметка о наличии земельного спора о местоположении границ земельного участка
от т.	до т.			
1	2	3	4	5
н516У	н518У	11,74	—	—
н518У	н519У	30,32	—	—
н519У	н517У	11,56	—	—
н517У	н516У	30,08	—	—

3. Характеристики уточняемого земельного участка с кадастровым номером 74:40:1003003:169

№ п/п	Наименование характеристик земельного участка	Значение характеристики
1	2	3
1	Площадь земельного участка ± величина погрешности определения площади (**P ± ΔP**), **м²**	352±7
2	Формула, примененная для расчета предельной допустимой погрешности определения площади земельного участка (**ΔP**), м2	$\Delta P = 3{,}5 \cdot M_t \cdot \sqrt{P_{док}} = 3{,}5 \cdot 0{,}10 \cdot \sqrt{382} = 7$
3	Иные сведения	При проведении комплексных кадастровых работ относительно земельного участка было выявлено несоответствие сведений ЕГРН фактическому местоположению. А именно, координаты земельного участка внесены в ЕГРН со смещением. Данное несоответствие квалифицируется в качестве реестровой ошибки. В рамках комплексных кадастровых работ смещение границ земельных участков было устранено

КАРТА-ПЛАН ТЕРРИТОРИИ

Сведения об уточняемых земельных участках, необходимые для исправления реестровых ошибок в сведениях о местоположении их границ

1. Сведения о характерных точках границы уточняемого земельного участка с кадастровым номером 74:40:1003003:170

Зона № —

Обозначение характерных точек границ	Существующие координаты, м		Уточненные координаты, м		Метод определения координат	Средняя квадратическая погрешность определения координат характерной точки (M_t), м	Формулы, примененные для расчета средней квадратической погрешности определения координат характерной точки (M_t), м
	X	Y	X	Y			
1	2	3	4	5	6	7	8
н913У	—	—	705177,09	2278312,75	Метод спутниковых геодезических измерений (определений)	0,10	$M_t = \sqrt{m_0^2 + m_1^2}$
н914У	—	—	705176,49	2278319,79	Метод спутниковых геодезических измерений (определений)	0,10	$M_t = \sqrt{m_0^2 + m_1^2}$
н915У	—	—	705176,19	2278329,79	Метод спутниковых геодезических измерений (определений)	0,10	$M_t = \sqrt{m_0^2 + m_1^2}$
н916У	—	—	705151,19	2278328,40	Метод спутниковых геодезических измерений (определений)	0,10	$M_t = \sqrt{m_0^2 + m_1^2}$
н917У	—	—	705151,93	2278319,47	Метод спутниковых геодезических измерений (определений)	0,10	$M_t = \sqrt{m_0^2 + m_1^2}$
н918У	—	—	705151,79	2278311,42	Метод спутниковых геодезических измерений	0,10	$M_t = \sqrt{m_0^2 + m_1^2}$

КАРТА-ПЛАН ТЕРРИТОРИИ

Сведения об уточняемых земельных участках, необходимые для исправления реестровых ошибок в сведениях о местоположении их границ

					(определений)		
н919У	—	—	705166,55	2278311,27	Метод спутниковых геодезических измерений (определений)	0,10	$M_t = \sqrt{m_0^2 + m_1^2}$
н920У	—	—	705171,17	2278312,25	Метод спутниковых геодезических измерений (определений)	0,10	$M_t = \sqrt{m_0^2 + m_1^2}$
н913У	—	—	705177,09	2278312,75	Метод спутниковых геодезических измерений (определений)	0,10	$M_t = \sqrt{m_0^2 + m_1^2}$
966	705154,00	2278311,86	—	—	—	0,10	—
972	705156,89	2278311,98	—	—	—	0,10	—
971	705167,62	2278312,48	—	—	—	0,10	—
970	705177,76	2278313,80	—	—	—	0,10	—
969	705177,98	2278316,72	—	—	—	0,10	—
968	705177,29	2278330,89	—	—	—	0,10	—
967	705151,99	2278329,18	—	—	—	0,10	—

2. Сведения о частях границ уточняемого земельного участка с кадастровым номером 74:40:1003003:170

Обозначение части границ		Горизонтальное проложение (S), м	Описание прохождения части границ	Отметка о наличии земельного спора о местоположении границ земельного участка
от т.	до т.			
1	2	3	4	5
н913У	н914У	7,07	—	—
н914У	н915У	10,00	—	—
н915У	н916У	25,04	—	—
н916У	н917У	8,96	—	—
н917У	н918У	8,05	—	—
н918У	н919У	14,76	—	—
н919У	н920У	4,72	—	—
н920У	н913У	5,94	—	—

КАРТА-ПЛАН ТЕРРИТОРИИ

Сведения об уточняемых земельных участках, необходимые для исправления реестровых ошибок в сведениях о местоположении их границ

3. Характеристики уточняемого земельного участка с кадастровым номером 74:40:1003003:170

№ п/п	Наименование характеристик земельного участка	Значение характеристики
1	2	3
1	Площадь земельного участка ± величина погрешности определения площади (**Р ± ΔР**), **м²**	433±7
2	Формула, примененная для расчета предельной допустимой погрешности определения площади земельного участка (**ΔР**), м2	$\Delta P = 3{,}5 \cdot M_t \cdot \sqrt{P_{док}} = 3{,}5 \cdot 0{,}10 \cdot \sqrt{433} = 7$
3	Иные сведения	При проведении комплексных кадастровых работ относительно земельного участка было выявлено несоответствие сведений ЕГРН фактическому местоположению. А именно, координаты земельного участка внесены в ЕГРН со смещением. Данное несоответствие квалифицируется в качестве реестровой ошибки. В рамках комплексных кадастровых работ смещение границ земельных участков было устранено

1. Сведения о характерных точках границы уточняемого земельного участка с кадастровым номером 74:40:1003003:174

Зона № —

Обозначение характерных точек границ	Существующие координаты, м		Уточненные координаты, м		Метод определения координат	Средняя квадратическая погрешность определения координат характерной точки (M_t), м	Формулы, примененные для расчета средней квадратической погрешности определения координат характерной точки (M_t), м
	X	Y	X	Y			
1	2	3	4	5	6	7	8
н934У	—	—	705172,22	2278409,07	Метод спутниковых геодезических измерений (определений)	0,10	$M_t = \sqrt{m_0^2 + m_1^2}$
н937У	—	—	705171,65	2278409,51	Метод спутниковых геодезических измерений (определений)	0,10	$M_t = \sqrt{m_0^2 + m_1^2}$
н938У	—	—	705171,24	2278423,44	Метод спутниковых	0,10	$M_t = \sqrt{m_0^2 + m_1^2}$

КАРТА-ПЛАН ТЕРРИТОРИИ

Сведения об уточняемых земельных участках, необходимые для исправления реестровых ошибок в сведениях о местоположении их границ

					геодезических измерений (определений)		
н939У	—	—	705170,65	2278425,06	Метод спутниковых геодезических измерений (определений)	0,10	$M_t = \sqrt{m_0^2 + m_1^2}$
н940У	—	—	705158,40	2278424,79	Метод спутниковых геодезических измерений (определений)	0,10	$M_t = \sqrt{m_0^2 + m_1^2}$
н941У	—	—	705152,22	2278424,06	Метод спутниковых геодезических измерений (определений)	0,10	$M_t = \sqrt{m_0^2 + m_1^2}$
н942У	—	—	705146,24	2278423,89	Метод спутниковых геодезических измерений (определений)	0,10	$M_t = \sqrt{m_0^2 + m_1^2}$
н943У	—	—	705146,62	2278413,83	Метод спутниковых геодезических измерений (определений)	0,10	$M_t = \sqrt{m_0^2 + m_1^2}$
н944У	—	—	705146,34	2278410,64	Метод спутниковых геодезических измерений (определений)	0,10	$M_t = \sqrt{m_0^2 + m_1^2}$
н935У	—	—	705146,57	2278407,49	Метод спутниковых геодезических измерений (определений)	0,10	$M_t = \sqrt{m_0^2 + m_1^2}$
н934У	—	—	705172,22	2278409,07	Метод спутниковых геодезических измерений	0,10	$M_t = \sqrt{m_0^2 + m_1^2}$

КАРТА-ПЛАН ТЕРРИТОРИИ

Сведения об уточняемых земельных участках, необходимые для исправления реестровых ошибок в сведениях о местоположении их границ

					(определений)		
987	705145,59	2278425,46	—	—	—	0,10	—
983	705146,17	2278409,01	—	—	—	0,10	—
984	705171,81	2278409,81	—	—	—	0,10	—
986	705170,58	2278426,40	—	—	—	0,10	—

2. Сведения о частях границ уточняемого земельного участка с кадастровым номером 74:40:1003003:174

Обозначение части границ		Горизонтальное проложение (S), м	Описание прохождения части границ	Отметка о наличии земельного спора о местоположении границ земельного участка
от т.	до т.			
1	2	3	4	5
н934У	н937У	0,72	—	—
н937У	н938У	13,94	—	—
н938У	н939У	1,72	—	—
н939У	н940У	12,25	—	—
н940У	н941У	6,22	—	—
н941У	н942У	5,98	—	—
н942У	н943У	10,07	—	—
н943У	н944У	3,20	—	—
н944У	н935У	3,16	—	—
н935У	н934У	25,70	—	—

3. Характеристики уточняемого земельного участка с кадастровым номером 74:40:1003003:174

№ п/п	Наименование характеристик земельного участка	Значение характеристики
1	2	3
1	Площадь земельного участка ± величина погрешности определения площади (**Р ± ΔР**), **м²**	408±7
2	Формула, примененная для расчета предельной допустимой погрешности определения площади земельного участка (**ΔР**), м2	$\Delta P = 3{,}5 \cdot M_t \cdot \sqrt{P_{док}} = 3{,}5 \cdot 0{,}10 \cdot \sqrt{419} = 7$
3	Иные сведения	При проведении комплексных кадастровых работ относительно земельного участка было выявлено несоответствие сведений ЕГРН фактическому местоположению. А именно, координаты земельного участка внесены в ЕГРН со смещением. Данное несоответствие квалифицируется в качестве реестровой ошибки. В рамках комплексных кадастровых работ смещение границ земельных участков было устранено

КАРТА-ПЛАН ТЕРРИТОРИИ

Сведения об уточняемых земельных участках, необходимые для исправления реестровых ошибок в сведениях о местоположении их границ

1. Сведения о характерных точках границы уточняемого земельного участка с кадастровым номером 74:40:1003003:178

Зона № —

Обозначение характерных точек границ	Существующие координаты, м		Уточненные координаты, м		Метод определения координат	Средняя квадратическая погрешность определения координат характерной точки (M_t), м	Формулы, примененные для расчета средней квадратической погрешности определения координат характерной точки (M_t), м
	X	Y	X	Y			
1	2	3	4	5	6	7	8
н896У	—	—	705206,94	2278379,24	Метод спутниковых геодезических измерений (определений)	0,10	$M_t = \sqrt{m_0^2 + m_1^2}$
н897У	—	—	705206,16	2278387,38	Метод спутниковых геодезических измерений (определений)	0,10	$M_t = \sqrt{m_0^2 + m_1^2}$
н851У	—	—	705205,95	2278394,99	Метод спутниковых геодезических измерений (определений)	0,10	$M_t = \sqrt{m_0^2 + m_1^2}$
н898У	—	—	705180,90	2278394,14	Метод спутниковых геодезических измерений (определений)	0,10	$M_t = \sqrt{m_0^2 + m_1^2}$
н899У	—	—	705181,84	2278377,68	Метод спутниковых геодезических измерений (определений)	0,10	$M_t = \sqrt{m_0^2 + m_1^2}$
н900У	—	—	705190,19	2278377,88	Метод спутниковых геодезических измерений	0,10	$M_t = \sqrt{m_0^2 + m_1^2}$

КАРТА-ПЛАН ТЕРРИТОРИИ

Сведения об уточняемых земельных участках, необходимые для исправления реестровых ошибок в сведениях о местоположении их границ

					(определений)		
н896У	—	—	705206,94	2278379,24	Метод спутниковых геодезических измерений (определений)	0,10	$M_t = \sqrt{m_0^2 + m_1^2}$
954	705206,65	2278380,55	—	—	—	0,10	—
918	705205,60	2278396,26	—	—	—	0,10	—
955	705180,06	2278395,40	—	—	—	0,10	—
951	705181,48	2278378,95	—	—	—	0,10	—
952	705189,54	2278379,57	—	—	—	0,10	—
953	705197,74	2278379,74	—	—	—	0,10	—

2. Сведения о частях границ уточняемого земельного участка с кадастровым номером 74:40:1003003:178

Обозначение части границ		Горизонтальное проложение (S), м	Описание прохождения части границ	Отметка о наличии земельного спора о местоположении границ земельного участка
от т.	до т.			
1	2	3	4	5
н896У	н897У	8,18	—	—
н897У	н851У	7,61	—	—
н851У	н898У	25,06	—	—
н898У	н899У	16,49	—	—
н899У	н900У	8,35	—	—
н900У	н896У	16,81	—	—

3. Характеристики уточняемого земельного участка с кадастровым номером 74:40:1003003:178

№ п/п	Наименование характеристик земельного участка	Значение характеристики
1	2	3
1	Площадь земельного участка ± величина погрешности определения площади (**Р ± ΔР**), **м²**	407±7
2	Формула, примененная для расчета предельной допустимой погрешности определения площади земельного участка (**ΔР**), м2	$\Delta P = 3{,}5 \cdot M_t \cdot \sqrt{P_{док}} = 3{,}5 \cdot 0{,}10 \cdot \sqrt{410} = 7$
3	Иные сведения	При проведении комплексных кадастровых работ относительно земельного участка было выявлено несоответствие сведений ЕГРН фактическому местоположению. А именно, координаты земельного участка внесены в ЕГРН со смещением. Данное несоответствие квалифицируется в качестве реестровой

КАРТА-ПЛАН ТЕРРИТОРИИ

Сведения об уточняемых земельных участках, необходимые для исправления реестровых ошибок в сведениях о местоположении их границ

1	2	3
		ошибки. В рамках комплексных кадастровых работ смещение границ земельных участков было устранено

1. Сведения о характерных точках границы уточняемого земельного участка с кадастровым номером 74:40:1003003:179

Зона № —

Обозначение характерных точек границ	Существующие координаты, м		Уточненные координаты, м		Метод определения координат	Средняя квадратическая погрешность определения координат характерной точки (M_t), м	Формулы, примененные для расчета средней квадратической погрешности определения координат характерной точки (M_t), м
	X	Y	X	Y			
1	2	3	4	5	6	7	8
н457У	—	—	705562,26	2277771,63	Метод спутниковых геодезических измерений (определений)	0,10	$M_t = \sqrt{m_0^2 + m_1^2}$
н451У	—	—	705561,90	2277783,38	Метод спутниковых геодезических измерений (определений)	0,10	$M_t = \sqrt{m_0^2 + m_1^2}$
н456У	—	—	705531,91	2277780,56	Метод спутниковых геодезических измерений (определений)	0,10	$M_t = \sqrt{m_0^2 + m_1^2}$
н458У	—	—	705532,28	2277769,25	Метод спутниковых геодезических измерений (определений)	0,10	$M_t = \sqrt{m_0^2 + m_1^2}$
н457У	—	—	705562,26	2277771,63	Метод спутниковых геодезических измерений (определений)	0,10	$M_t = \sqrt{m_0^2 + m_1^2}$

КАРТА-ПЛАН ТЕРРИТОРИИ

Сведения об уточняемых земельных участках, необходимые для исправления реестровых ошибок в сведениях о местоположении их границ

466	705531,95	2277769,70	—	—	—	0,10	—
467	705532,07	2277769,85	—	—	—	0,10	—
468	705561,93	2277772,29	—	—	—	0,10	—
457	705561,48	2277783,86	—	—	—	0,10	—
465	705546,02	2277782,80	—	—	—	0,10	—
456	705531,49	2277781,70	—	—	—	0,10	—

2. Сведения о частях границ уточняемого земельного участка с кадастровым номером 74:40:1003003:179

Обозначение части границ		Горизонтальное проложение (S), м	Описание прохождения части границ	Отметка о наличии земельного спора о местоположении границ земельного участка
от т.	до т.			
1	2	3	4	5
н457У	н451У	11,76	—	—
н451У	н456У	30,12	—	—
н456У	н458У	11,32	—	—
н458У	н457У	30,07	—	—

3. Характеристики уточняемого земельного участка с кадастровым номером 74:40:1003003:179

№ п/п	Наименование характеристик земельного участка	Значение характеристики
1	2	3
1	Площадь земельного участка ± величина погрешности определения площади (**Р ± ΔР**), **м²**	347±7
2	Формула, примененная для расчета предельной допустимой погрешности определения площади земельного участка (**ΔР**), м2	$\Delta P = 3{,}5 \cdot M_t \cdot \sqrt{P_{док}} = 3{,}5 \cdot 0{,}10 \cdot \sqrt{353} = 7$
3	Иные сведения	При проведении комплексных кадастровых работ относительно земельного участка было выявлено несоответствие сведений ЕГРН фактическому местоположению. А именно, координаты земельного участка внесены в ЕГРН со смещением. Данное несоответствие квалифицируется в качестве реестровой ошибки. В рамках комплексных кадастровых работ смещение границ земельных участков было устранено

КАРТА-ПЛАН ТЕРРИТОРИИ

Сведения об уточняемых земельных участках, необходимые для исправления реестровых ошибок в сведениях о местоположении их границ

1. Сведения о характерных точках границы уточняемого земельного участка с кадастровым номером 74:40:1003003:180

Зона № —

Обозначение характерных точек границ	Существующие координаты, м		Уточненные координаты, м		Метод определения координат	Средняя квадратическая погрешность определения координат характерной точки (M_t), м	Формулы, примененные для расчета средней квадратической погрешности определения координат характерной точки (M_t), м
	X	Y	X	Y			
1	2	3	4	5	6	7	8
н60У	—	—	705296,04	2277703,42	Метод спутниковых геодезических измерений (определений)	0,10	$M_t = \sqrt{m_0^2 + m_1^2}$
н73У	—	—	705295,70	2277719,32	Метод спутниковых геодезических измерений (определений)	0,10	$M_t = \sqrt{m_0^2 + m_1^2}$
н70У	—	—	705293,16	2277719,27	Метод спутниковых геодезических измерений (определений)	0,10	$M_t = \sqrt{m_0^2 + m_1^2}$
н71У	—	—	705253,04	2277716,25	Метод спутниковых геодезических измерений (определений)	0,10	$M_t = \sqrt{m_0^2 + m_1^2}$
н72У	—	—	705253,31	2277701,54	Метод спутниковых геодезических измерений (определений)	0,10	$M_t = \sqrt{m_0^2 + m_1^2}$
н66У	—	—	705263,84	2277703,40	Метод спутниковых геодезических измерений	0,10	$M_t = \sqrt{m_0^2 + m_1^2}$

КАРТА-ПЛАН ТЕРРИТОРИИ

Сведения об уточняемых земельных участках, необходимые для исправления реестровых ошибок в сведениях о местоположении их границ

					(определений)		
н65У	—	—	705264,86	2277700,13	Метод спутниковых геодезических измерений (определений)	0,10	$M_t = \sqrt{m_0^2 + m_1^2}$
н64У	—	—	705275,45	2277700,43	Метод спутниковых геодезических измерений (определений)	0,10	$M_t = \sqrt{m_0^2 + m_1^2}$
н63У	—	—	705280,38	2277701,54	Метод спутниковых геодезических измерений (определений)	0,10	$M_t = \sqrt{m_0^2 + m_1^2}$
н60У	—	—	705296,04	2277703,42	Метод спутниковых геодезических измерений (определений)	0,10	$M_t = \sqrt{m_0^2 + m_1^2}$
68	705295,05	2277704,51	—	—	—	0,10	—
72	705294,09	2277712,16	—	—	—	0,10	—
73	705294,74	2277712,39	—	—	—	0,10	—
74	705294,61	2277714,52	—	—	—	0,10	—
75	705294,21	2277714,25	—	—	—	0,10	—
76	705293,46	2277718,73	—	—	—	0,10	—
77	705293,40	2277720,31	—	—	—	0,10	—
78	705283,61	2277720,15	—	—	—	0,10	—
79	705272,82	2277719,22	—	—	—	0,10	—
80	705267,06	2277718,57	—	—	—	0,10	—
81	705257,18	2277717,96	—	—	—	0,10	—
82	705253,	227771	—	—	—	0,10	—

КАРТА-ПЛАН ТЕРРИТОРИИ

Сведения об уточняемых земельных участках, необходимые для исправления реестровых ошибок в сведениях о местоположении их границ

	80	7,04					
83	705250,25	2277715,87	—	—	—	0,10	—
63	705253,22	2277702,01	—	—	—	0,10	—
64	705261,62	2277703,49	—	—	—	0,10	—
65	705262,19	2277700,03	—	—	—	0,10	—
66	705272,59	2277701,36	—	—	—	0,10	—
67	705277,52	2277702,47	—	—	—	0,10	—

2. Сведения о частях границ уточняемого земельного участка с кадастровым номером 74:40:1003003:180

Обозначение части границ		Горизонтальное проложение (S), м	Описание прохождения части границ	Отметка о наличии земельного спора о местоположении границ земельного участка
от т.	до т.			
1	2	3	4	5
н60У	н73У	15,90	—	—
н73У	н70У	2,54	—	—
н70У	н71У	40,23	—	—
н71У	н72У	14,71	—	—
н72У	н66У	10,69	—	—
н66У	н65У	3,43	—	—
н65У	н64У	10,59	—	—
н64У	н63У	5,05	—	—
н63У	н60У	15,77	—	—

3. Характеристики уточняемого земельного участка с кадастровым номером 74:40:1003003:180

№ п/п	Наименование характеристик земельного участка	Значение характеристики
1	2	3
1	Площадь земельного участка ± величина погрешности определения площади (**Р ± ΔР**), **м²**	689±9
2	Формула, примененная для расчета предельной допустимой погрешности определения площади земельного участка (**ΔР**), м2	$\Delta P = 3{,}5 \cdot M_t \cdot \sqrt{P_{док}} = 3{,}5 \cdot 0{,}10 \cdot \sqrt{710} = 9$
3	Иные сведения	При проведении комплексных кадастровых работ относительно земельного участка было выявлено несоответствие сведений ЕГРН фактическому местоположению. А именно, координаты земельного участка внесены в ЕГРН со смещением. Данное несоответствие квалифицируется в качестве реестровой ошибки. В рамках комплексных кадастровых работ смещение границ земельных участков было устранено

КАРТА-ПЛАН ТЕРРИТОРИИ

Сведения об уточняемых земельных участках, необходимые для исправления реестровых ошибок в сведениях о местоположении их границ

1. Сведения о характерных точках границы уточняемого земельного участка с кадастровым номером 74:40:1003003:181

Зона № —

Обозначение характерных точек границ	Существующие координаты, м		Уточненные координаты, м		Метод определения координат	Средняя квадратическая погрешность определения координат характерной точки (M_t), м	Формулы, примененные для расчета средней квадратической погрешности определения координат характерной точки (M_t), м
	X	Y	X	Y			
1	2	3	4	5	6	7	8
н140У	—	—	705193,32	2277944,07	Метод спутниковых геодезических измерений (определений)	0,10	$M_t = \sqrt{m_0^2 + m_1^2}$
н145У	—	—	705200,61	2277960,03	Метод спутниковых геодезических измерений (определений)	0,10	$M_t = \sqrt{m_0^2 + m_1^2}$
н146У	—	—	705202,21	2277965,37	Метод спутниковых геодезических измерений (определений)	0,10	$M_t = \sqrt{m_0^2 + m_1^2}$
н147У	—	—	705183,74	2277971,35	Метод спутниковых геодезических измерений (определений)	0,10	$M_t = \sqrt{m_0^2 + m_1^2}$
н148У	—	—	705180,68	2277962,95	Метод спутниковых геодезических измерений (определений)	0,10	$M_t = \sqrt{m_0^2 + m_1^2}$
н149У	—	—	705143,06	2277974,86	Метод спутниковых геодезических измерений	0,10	$M_t = \sqrt{m_0^2 + m_1^2}$

КАРТА-ПЛАН ТЕРРИТОРИИ

Сведения об уточняемых земельных участках, необходимые для исправления реестровых ошибок в сведениях о местоположении их границ

					(определений)		
н141У	—	—	705138,94	2277960,86	Метод спутниковых геодезических измерений (определений)	0,10	$M_t = \sqrt{m_0^2 + m_1^2}$
н144У	—	—	705156,20	2277956,29	Метод спутниковых геодезических измерений (определений)	0,10	$M_t = \sqrt{m_0^2 + m_1^2}$
н143У	—	—	705170,84	2277951,55	Метод спутниковых геодезических измерений (определений)	0,10	$M_t = \sqrt{m_0^2 + m_1^2}$
н140У	—	—	705193,32	2277944,07	Метод спутниковых геодезических измерений (определений)	0,10	$M_t = \sqrt{m_0^2 + m_1^2}$
144	705193,15	2277945,62	—	—	—	0,10	—
150	705198,94	2277958,53	—	—	—	0,10	—
151	705201,44	2277966,30	—	—	—	0,10	—
152	705187,87	2277970,67	—	—	—	0,10	—
153	705186,51	2277968,40	—	—	—	0,10	—
154	705184,68	2277963,12	—	—	—	0,10	—
155	705142,86	2277976,58	—	—	—	0,10	—
145	705139,52	2277962,67	—	—	—	0,10	—

2. Сведения о частях границ уточняемого земельного участка с кадастровым номером 74:40:1003003:181

Обозначение части границ		Горизонтальное проложение (S), м	Описание прохождения части границ	Отметка о наличии земельного спора о местоположении границ земельного участка
от т.	до т.			
1	2	3	4	5
н140У	н145У	17,55	—	—

КАРТА-ПЛАН ТЕРРИТОРИИ

Сведения об уточняемых земельных участках, необходимые для исправления реестровых ошибок в сведениях о местоположении их границ

н145У	н146У	5,57	—	—
н146У	н147У	19,41	—	—
н147У	н148У	8,94	—	—
н148У	н149У	39,46	—	—
н149У	н141У	14,59	—	—
н141У	н144У	17,85	—	—
н144У	н143У	15,39	—	—
н143У	н140У	23,69	—	—

3. Характеристики уточняемого земельного участка с кадастровым номером 74:40:1003003:181

№ п/п	Наименование характеристик земельного участка	Значение характеристики
1	2	3
1	Площадь земельного участка ± величина погрешности определения площади (**Р ± ΔР**), **м²**	985±11
2	Формула, примененная для расчета предельной допустимой погрешности определения площади земельного участка (**ΔР**), м2	$\Delta P = 3{,}5 \cdot M_t \cdot \sqrt{P_{док}} = 3{,}5 \cdot 0{,}10 \cdot \sqrt{937} = 11$
3	Иные сведения	При проведении комплексных кадастровых работ относительно земельного участка было выявлено несоответствие сведений ЕГРН фактическому местоположению. А именно, координаты земельного участка внесены в ЕГРН со смещением. Данное несоответствие квалифицируется в качестве реестровой ошибки. В рамках комплексных кадастровых работ смещение границ земельных участков было устранено

1. Сведения о характерных точках границы уточняемого земельного участка с кадастровым номером 74:40:1003003:184

Зона № —

Обозначение характерных точек границ	Существующие координаты, м		Уточненные координаты, м		Метод определения координат	Средняя квадратическая погрешность определения координат характерной точки (M_t), м	Формулы, примененные для расчета средней квадратической погрешности определения координат характерной точки (M_t), м
	X	Y	X	Y			
1	2	3	4	5	6	7	8
н371У	—	—	705676,27	2277791,64	Метод спутниковых геодезических измерений (определений)	0,10	$M_t = \sqrt{m_0^2 + m_1^2}$

КАРТА-ПЛАН ТЕРРИТОРИИ

Сведения об уточняемых земельных участках, необходимые для исправления реестровых ошибок в сведениях о местоположении их границ

н372У	—	—	705692,77	2277792,64	Метод спутниковых геодезических измерений (определений)	0,10	$M_t = \sqrt{m_0^2 + m_1^2}$
н373У	—	—	705693,39	2277792,68	Метод спутниковых геодезических измерений (определений)	0,10	$M_t = \sqrt{m_0^2 + m_1^2}$
н374У	—	—	705699,18	2277796,95	Метод спутниковых геодезических измерений (определений)	0,10	$M_t = \sqrt{m_0^2 + m_1^2}$
н375У	—	—	705712,76	2277797,98	Метод спутниковых геодезических измерений (определений)	0,10	$M_t = \sqrt{m_0^2 + m_1^2}$
н376У	—	—	705715,20	2277798,14	Метод спутниковых геодезических измерений (определений)	0,10	$M_t = \sqrt{m_0^2 + m_1^2}$
н377У	—	—	705714,18	2277806,24	Метод спутниковых геодезических измерений (определений)	0,10	$M_t = \sqrt{m_0^2 + m_1^2}$
н378У	—	—	705711,70	2277806,43	Метод спутниковых геодезических измерений (определений)	0,10	$M_t = \sqrt{m_0^2 + m_1^2}$
н379У	—	—	705707,05	2277806,86	Метод спутниковых геодезических измерений (определений)	0,10	$M_t = \sqrt{m_0^2 + m_1^2}$
н380У	—	—	705693,81	2277807,58	Метод спутниковых	0,10	$M_t = \sqrt{m_0^2 + m_1^2}$

КАРТА-ПЛАН ТЕРРИТОРИИ

Сведения об уточняемых земельных участках, необходимые для исправления реестровых ошибок в сведениях о местоположении их границ

					геодезических измерений (определений)		
н381У	—	—	705675,48	2277807,28	Метод спутниковых геодезических измерений (определений)	0,10	$M_t = \sqrt{m_0^2 + m_1^2}$
н382У	—	—	705675,88	2277793,63	Метод спутниковых геодезических измерений (определений)	0,10	$M_t = \sqrt{m_0^2 + m_1^2}$
н371У	—	—	705676,27	2277791,64	Метод спутниковых геодезических измерений (определений)	0,10	$M_t = \sqrt{m_0^2 + m_1^2}$
384	705675,98	2277807,02	—	—	—	0,10	—
385	705676,04	2277800,53	—	—	—	0,10	—
386	705675,67	2277799,47	—	—	—	0,10	—
387	705675,22	2277793,04	—	—	—	0,10	—
394	705692,28	2277793,31	—	—	—	0,10	—
393	705692,67	2277793,32	—	—	—	0,10	—
392	705698,39	2277797,14	—	—	—	0,10	—
391	705714,62	2277799,19	—	—	—	0,10	—
390	705713,38	2277807,30	—	—	—	0,10	—
389	705709,38	2277807,36	—	—	—	0,10	—
388	705696,23	2277808,30	—	—	—	0,10	—
383	705675,56	2277808,54	—	—	—	0,10	—

КАРТА-ПЛАН ТЕРРИТОРИИ

Сведения об уточняемых земельных участках, необходимые для исправления реестровых ошибок в сведениях о местоположении их границ

2. Сведения о частях границ уточняемого земельного участка с кадастровым номером 74:40:1003003:184

Обозначение части границ		Горизонтальное проложение (S), м	Описание прохождения части границ	Отметка о наличии земельного спора о местоположении границ земельного участка
от т.	до т.			
1	2	3	4	5
н371У	н372У	16,53	—	—
н372У	н373У	0,62	—	—
н373У	н374У	7,19	—	—
н374У	н375У	13,62	—	—
н375У	н376У	2,45	—	—
н376У	н377У	8,16	—	—
н377У	н378У	2,49	—	—
н378У	н379У	4,67	—	—
н379У	н380У	13,26	—	—
н380У	н381У	18,33	—	—
н381У	н382У	13,66	—	—
н382У	н371У	2,03	—	—

3. Характеристики уточняемого земельного участка с кадастровым номером 74:40:1003003:184

№ п/п	Наименование характеристик земельного участка	Значение характеристики
1	2	3
1	Площадь земельного участка ± величина погрешности определения площади (**Р** ± **ΔР**), **м²**	487±8
2	Формула, примененная для расчета предельной допустимой погрешности определения площади земельного участка (**ΔР**), м2	$\Delta P = 3{,}5 \cdot M_t \cdot \sqrt{P_{док}} = 3{,}5 \cdot 0{,}10 \cdot \sqrt{481} = 8$
3	Иные сведения	При проведении комплексных кадастровых работ относительно земельного участка было выявлено несоответствие сведений ЕГРН фактическому местоположению. А именно, координаты земельного участка внесены в ЕГРН со смещением. Данное несоответствие квалифицируется в качестве реестровой ошибки. В рамках комплексных кадастровых работ смещение границ земельных участков было устранено

КАРТА-ПЛАН ТЕРРИТОРИИ

Сведения об уточняемых земельных участках, необходимые для исправления реестровых ошибок в сведениях о местоположении их границ

1. Сведения о характерных точках границы уточняемого земельного участка с кадастровым номером 74:40:1003003:185

Зона № —

Обозначение характерных точек границ	Существующие координаты, м		Уточненные координаты, м		Метод определения координат	Средняя квадратическая погрешность определения координат характерной точки (M_t), м	Формулы, примененные для расчета средней квадратической погрешности определения координат характерной точки (M_t), м
	X	Y	X	Y			
1	2	3	4	5	6	7	8
н393У	—	—	705688,26	2277750,78	Метод спутниковых геодезических измерений (определений)	0,10	$M_t = \sqrt{m_0^2 + m_1^2}$
н394У	—	—	705693,07	2277750,99	Метод спутниковых геодезических измерений (определений)	0,10	$M_t = \sqrt{m_0^2 + m_1^2}$
н395У	—	—	705699,57	2277754,44	Метод спутниковых геодезических измерений (определений)	0,10	$M_t = \sqrt{m_0^2 + m_1^2}$
н396У	—	—	705698,42	2277769,94	Метод спутниковых геодезических измерений (определений)	0,10	$M_t = \sqrt{m_0^2 + m_1^2}$
н397У	—	—	705693,82	2277777,18	Метод спутниковых геодезических измерений (определений)	0,10	$M_t = \sqrt{m_0^2 + m_1^2}$
н372У	—	—	705692,77	2277792,64	Метод спутниковых геодезических измерений	0,10	$M_t = \sqrt{m_0^2 + m_1^2}$

КАРТА-ПЛАН ТЕРРИТОРИИ

Сведения об уточняемых земельных участках, необходимые для исправления реестровых ошибок в сведениях о местоположении их границ

					(определений)		
н371У	—	—	705676,27	2277791,64	Метод спутниковых геодезических измерений (определений)	0,10	$M_t = \sqrt{m_0^2 + m_1^2}$
н383У	—	—	705657,11	2277790,49	Метод спутниковых геодезических измерений (определений)	0,10	$M_t = \sqrt{m_0^2 + m_1^2}$
н398У	—	—	705657,01	2277787,67	Метод спутниковых геодезических измерений (определений)	0,10	$M_t = \sqrt{m_0^2 + m_1^2}$
н399У	—	—	705657,13	2277777,33	Метод спутниковых геодезических измерений (определений)	0,10	$M_t = \sqrt{m_0^2 + m_1^2}$
н400У	—	—	705658,36	2277762,75	Метод спутниковых геодезических измерений (определений)	0,10	$M_t = \sqrt{m_0^2 + m_1^2}$
н401У	—	—	705664,91	2277762,65	Метод спутниковых геодезических измерений (определений)	0,10	$M_t = \sqrt{m_0^2 + m_1^2}$
н404У	—	—	705664,37	2277755,51	Метод спутниковых геодезических измерений (определений)	0,10	$M_t = \sqrt{m_0^2 + m_1^2}$
н405У	—	—	705668,84	2277755,08	Метод спутниковых геодезических измерений (определений)	0,10	$M_t = \sqrt{m_0^2 + m_1^2}$

КАРТА-ПЛАН ТЕРРИТОРИИ

Сведения об уточняемых земельных участках, необходимые для исправления реестровых ошибок в сведениях о местоположении их границ

н403У	—	—	705675,94	2277758,08	Метод спутниковых геодезических измерений (определений)	0,10	$M_t = \sqrt{m_0^2 + m_1^2}$
н402У	—	—	705679,77	2277752,55	Метод спутниковых геодезических измерений (определений)	0,10	$M_t = \sqrt{m_0^2 + m_1^2}$
411	705683,68	2277751,74	705683,68	2277751,74	—	0,10	—
410	705692,67	2277752,14	—	—	—	0,10	—
409	705699,17	2277755,59	—	—	—	0,10	—
408	705697,09	2277770,34	—	—	—	0,10	—
407	705696,85	2277772,77	—	—	—	0,10	—
406	705693,04	2277777,17	—	—	—	0,10	—
394	705692,28	2277793,31	—	—	—	0,10	—
387	705675,22	2277793,04	—	—	—	0,10	—
395	705657,90	2277791,79	—	—	—	0,10	—
404	705656,25	2277791,62	—	—	—	0,10	—
403	705656,35	2277788,79	—	—	—	0,10	—
405	705658,32	2277762,20	—	—	—	0,10	—
413	705676,16	2277764,10	—	—	—	0,10	—
412	705679,67	2277759,57	—	—	—	0,10	—
н393У	—	—	705688,26	2277750,78	Метод спутниковых геодезических измерений (определений)	0,10	$M_t = \sqrt{m_0^2 + m_1^2}$

КАРТА-ПЛАН ТЕРРИТОРИИ

Сведения об уточняемых земельных участках, необходимые для исправления реестровых ошибок в сведениях о местоположении их границ

2. Сведения о частях границ уточняемого земельного участка с кадастровым номером 74:40:1003003:185

Обозначение части границ		Горизонтальное проложение (S), м	Описание прохождения части границ	Отметка о наличии земельного спора о местоположении границ земельного участка
от т.	до т.			
1	2	3	4	5
н393У	н394У	4,81	—	—
н394У	н395У	7,36	—	—
н395У	н396У	15,54	—	—
н396У	н397У	8,58	—	—
н397У	н372У	15,50	—	—
н372У	н371У	16,53	—	—
н371У	н383У	19,19	—	—
н383У	н398У	2,82	—	—
н398У	н399У	10,34	—	—
н399У	н400У	14,63	—	—
н400У	н401У	6,55	—	—
н401У	н404У	7,16	—	—
н404У	н405У	4,49	—	—
н405У	н403У	7,71	—	—
н403У	н402У	6,73	—	—
н402У	411	3,99	—	—
411	н393У	4,68	—	—

3. Характеристики уточняемого земельного участка с кадастровым номером 74:40:1003003:185

№ п/п	Наименование характеристик земельного участка	Значение характеристики
1	2	3
1	Площадь земельного участка ± величина погрешности определения площади (**Р ± ΔР**), **м²**	1411±13
2	Формула, примененная для расчета предельной допустимой погрешности определения площади земельного участка (**ΔР**), м2	$\Delta P = 3{,}5 \cdot M_t \cdot \sqrt{P_{док}} = 3{,}5 \cdot 0{,}10 \cdot \sqrt{1298} = 13$
3	Иные сведения	При проведении комплексных кадастровых работ относительно земельного участка было выявлено несоответствие сведений ЕГРН фактическому местоположению. А именно, координаты земельного участка внесены в ЕГРН со смещением. Данное несоответствие квалифицируется в качестве реестровой ошибки. В рамках комплексных кадастровых работ смещение границ земельных участков было устранено

КАРТА-ПЛАН ТЕРРИТОРИИ

Сведения об уточняемых земельных участках, необходимые для исправления реестровых ошибок в сведениях о местоположении их границ

1. Сведения о характерных точках границы уточняемого земельного участка с кадастровым номером 74:40:1003003:186

Зона № —

Обозначение характерных точек границ	Существующие координаты, м		Уточненные координаты, м		Метод определения координат	Средняя квадратическая погрешность определения координат характерной точки (M_t), м	Формулы, примененные для расчета средней квадратической погрешности определения координат характерной точки (M_t), м
	X	Y	X	Y			
1	2	3	4	5	6	7	8
н352У	—	—	705664,85	2277810,97	Метод спутниковых геодезических измерений (определений)	0,10	$M_t = \sqrt{m_0^2 + m_1^2}$
н360У	—	—	705664,22	2277818,54	Метод спутниковых геодезических измерений (определений)	0,10	$M_t = \sqrt{m_0^2 + m_1^2}$
н368У	—	—	705631,95	2277815,95	Метод спутниковых геодезических измерений (определений)	0,10	$M_t = \sqrt{m_0^2 + m_1^2}$
н369У	—	—	705632,59	2277807,56	Метод спутниковых геодезических измерений (определений)	0,10	$M_t = \sqrt{m_0^2 + m_1^2}$
н370У	—	—	705636,79	2277807,90	Метод спутниковых геодезических измерений (определений)	0,10	$M_t = \sqrt{m_0^2 + m_1^2}$
н352У	—	—	705664,85	2277810,97	Метод спутниковых геодезических измерений	0,10	$M_t = \sqrt{m_0^2 + m_1^2}$

КАРТА-ПЛАН ТЕРРИТОРИИ

Сведения об уточняемых земельных участках, необходимые для исправления реестровых ошибок в сведениях о местоположении их границ

					(определений)		
358	705664,39	2277812,10	—	—	—	0,10	—
359	705664,33	2277815,53	—	—	—	0,10	—
360	705663,76	2277819,94	—	—	—	0,10	—
379	705634,30	2277817,84	—	—	—	0,10	—
380	705631,82	2277817,64	—	—	—	0,10	—
381	705632,45	2277809,21	—	—	—	0,10	—
382	705634,40	2277809,36	—	—	—	0,10	—

2. Сведения о частях границ уточняемого земельного участка с кадастровым номером 74:40:1003003:186

Обозначение части границ		Горизонтальное проложение (S), м	Описание прохождения части границ	Отметка о наличии земельного спора о местоположении границ земельного участка
от т.	до т.			
1	2	3	4	5
н352У	н360У	7,60	—	—
н360У	н368У	32,37	—	—
н368У	н369У	8,41	—	—
н369У	н370У	4,21	—	—
н370У	н352У	28,23	—	—

3. Характеристики уточняемого земельного участка с кадастровым номером 74:40:1003003:186

№ п/п	Наименование характеристик земельного участка	Значение характеристики
1	2	3
1	Площадь земельного участка ± величина погрешности определения площади (**Р ± ΔР**), **м²**	261±6
2	Формула, примененная для расчета предельной допустимой погрешности определения площади земельного участка (**ΔР**), м2	$\Delta P = 3{,}5 \cdot M_t \cdot \sqrt{P_{док}} = 3{,}5 \cdot 0{,}10 \cdot \sqrt{263} = 6$
3	Иные сведения	При проведении комплексных кадастровых работ относительно земельного участка было выявлено несоответствие сведений ЕГРН фактическому местоположению. А именно, координаты земельного участка внесены в ЕГРН со смещением. Данное несоответствие квалифицируется в качестве реестровой ошибки. В рамках комплексных кадастровых работ смещение границ земельных участков было устранено

КАРТА-ПЛАН ТЕРРИТОРИИ

Сведения об уточняемых земельных участках, необходимые для исправления реестровых ошибок в сведениях о местоположении их границ

1. Сведения о характерных точках границы уточняемого земельного участка с кадастровым номером 74:40:1003003:230

Зона № —

Обозначение характерных точек границ	Существующие координаты, м		Уточненные координаты, м		Метод определения координат	Средняя квадратическая погрешность определения координат характерной точки (M_t), м	Формулы, примененные для расчета средней квадратической погрешности определения координат характерной точки (M_t), м
	X	Y	X	Y			
1	2	3	4	5	6	7	8
н892У	—	—	705180,01	2278409,80	Метод спутниковых геодезических измерений (определений)	0,10	$M_t = \sqrt{m_0^2 + m_1^2}$
н893У	—	—	705188,77	2278410,22	Метод спутниковых геодезических измерений (определений)	0,10	$M_t = \sqrt{m_0^2 + m_1^2}$
н894У	—	—	705192,13	2278410,57	Метод спутниковых геодезических измерений (определений)	0,10	$M_t = \sqrt{m_0^2 + m_1^2}$
н895У	—	—	705198,49	2278410,81	Метод спутниковых геодезических измерений (определений)	0,10	$M_t = \sqrt{m_0^2 + m_1^2}$
н855У	—	—	705205,00	2278411,46	Метод спутниковых геодезических измерений (определений)	0,10	$M_t = \sqrt{m_0^2 + m_1^2}$
н859У	—	—	705204,13	2278427,55	Метод спутниковых геодезических измерений	0,10	$M_t = \sqrt{m_0^2 + m_1^2}$

КАРТА-ПЛАН ТЕРРИТОРИИ

Сведения об уточняемых земельных участках, необходимые для исправления реестровых ошибок в сведениях о местоположении их границ

					(определений)		
н891У	—	—	705179,09	2278425,85	Метод спутниковых геодезических измерений (определений)	0,10	$M_t = \sqrt{m_0^2 + m_1^2}$
н892У	—	—	705180,01	2278409,80	Метод спутниковых геодезических измерений (определений)	0,10	$M_t = \sqrt{m_0^2 + m_1^2}$
915	705204,55	2278412,69	—	—	—	0,10	—
921	705203,82	2278428,67	—	—	—	0,10	—
949	705178,72	2278426,77	—	—	—	0,10	—
950	705179,45	2278410,47	—	—	—	0,10	—

2. Сведения о частях границ уточняемого земельного участка с кадастровым номером 74:40:1003003:230

Обозначение части границ		Горизонтальное проложение (S), м	Описание прохождения части границ	Отметка о наличии земельного спора о местоположении границ земельного участка
от т.	до т.			
1	2	3	4	5
н892У	н893У	8,77	—	—
н893У	н894У	3,38	—	—
н894У	н895У	6,36	—	—
н895У	н855У	6,54	—	—
н855У	н859У	16,11	—	—
н859У	н891У	25,10	—	—
н891У	н892У	16,08	—	—

3. Характеристики уточняемого земельного участка с кадастровым номером 74:40:1003003:230

№ п/п	Наименование характеристик земельного участка	Значение характеристики
1	2	3
1	Площадь земельного участка ± величина погрешности определения площади (**Р ± ΔР**), **м²**	406±7
2	Формула, примененная для расчета предельной допустимой погрешности определения площади земельного участка (**ΔР**), м2	$\Delta P = 3{,}5 \cdot M_t \cdot \sqrt{P_{док}} = 3{,}5 \cdot 0{,}10 \cdot \sqrt{407} = 7$
3	Иные сведения	При проведении комплексных кадастровых работ относительно земельного участка было выявлено несоответствие сведений ЕГРН фактическому местоположению. А именно,

КАРТА-ПЛАН ТЕРРИТОРИИ

Сведения об уточняемых земельных участках, необходимые для исправления реестровых ошибок в сведениях о местоположении их границ

1	2	3
		координаты земельного участка внесены в ЕГРН со смещением. Данное несоответствие квалифицируется в качестве реестровой ошибки. В рамках комплексных кадастровых работ смещение границ земельных участков было устранено

1. Сведения о характерных точках границы уточняемого земельного участка с кадастровым номером 74:40:1003003:231

Зона № —

Обозначение характерных точек границ	Существующие координаты, м		Уточненные координаты, м		Метод определения координат	Средняя квадратическая погрешность определения координат характерной точки (M_t), м	Формулы, примененные для расчета средней квадратической погрешности определения координат характерной точки (M_t), м
	X	Y	X	Y			
1	2	3	4	5	6	7	8
н225У	—	—	705218,64	2277843,60	Метод спутниковых геодезических измерений (определений)	0,10	$M_t = \sqrt{m_0^2 + m_1^2}$
н216У	—	—	705221,88	2277855,44	Метод спутниковых геодезических измерений (определений)	0,10	$M_t = \sqrt{m_0^2 + m_1^2}$
н224У	—	—	705191,12	2277870,90	Метод спутниковых геодезических измерений (определений)	0,10	$M_t = \sqrt{m_0^2 + m_1^2}$
н223У	—	—	705177,55	2277877,13	Метод спутниковых геодезических измерений (определений)	0,10	$M_t = \sqrt{m_0^2 + m_1^2}$
н222У	—	—	705168,31	2277882,11	Метод спутниковых геодезически	0,10	$M_t = \sqrt{m_0^2 + m_1^2}$

КАРТА-ПЛАН ТЕРРИТОРИИ

Сведения об уточняемых земельных участках, необходимые для исправления реестровых ошибок в сведениях о местоположении их границ

					х измерений (определений)		
н226У	—	—	705166,29	2277871,65	Метод спутниковых геодезических измерений (определений)	0,10	$M_t = \sqrt{m_0^2 + m_1^2}$
н227У	—	—	705176,37	2277865,83	Метод спутниковых геодезических измерений (определений)	0,10	$M_t = \sqrt{m_0^2 + m_1^2}$
н225У	—	—	705218,64	2277843,60	Метод спутниковых геодезических измерений (определений)	0,10	$M_t = \sqrt{m_0^2 + m_1^2}$
221	705218,19	2277844,75	—	—	—	0,10	—
214	705221,30	2277856,64	—	—	—	0,10	—
215	705211,64	2277861,35	—	—	—	0,10	—
216	705190,99	2277871,88	—	—	—	0,10	—
217	705176,78	2277877,90	—	—	—	0,10	—
218	705168,26	2277883,34	—	—	—	0,10	—
222	705166,14	2277872,59	—	—	—	0,10	—

2. Сведения о частях границ уточняемого земельного участка с кадастровым номером 74:40:1003003:231

Обозначение части границ		Горизонтальное проложение (S), м	Описание прохождения части границ	Отметка о наличии земельного спора о местоположении границ земельного участка
от т.	до т.			
1	2	3	4	5
н225У	н216У	12,28	—	—
н216У	н224У	34,43	—	—
н224У	н223У	14,93	—	—
н223У	н222У	10,50	—	—
н222У	н226У	10,65	—	—
н226У	н227У	11,64	—	—
н227У	н225У	47,76	—	—

КАРТА-ПЛАН ТЕРРИТОРИИ

Сведения об уточняемых земельных участках, необходимые для исправления реестровых ошибок в сведениях о местоположении их границ

3. Характеристики уточняемого земельного участка с кадастровым номером 74:40:1003003:231

№ п/п	Наименование характеристик земельного участка	Значение характеристики
1	2	3
1	Площадь земельного участка ± величина погрешности определения площади (**Р ± ΔР**), **м²**	672±9
2	Формула, примененная для расчета предельной допустимой погрешности определения площади земельного участка (**ΔР**), м2	$\Delta P = 3{,}5 \cdot M_t \cdot \sqrt{P_{док}} = 3{,}5 \cdot 0{,}10 \cdot \sqrt{650} = 9$
3	Иные сведения	При проведении комплексных кадастровых работ относительно земельного участка было выявлено несоответствие сведений ЕГРН фактическому местоположению. А именно, координаты земельного участка внесены в ЕГРН со смещением. Данное несоответствие квалифицируется в качестве реестровой ошибки. В рамках комплексных кадастровых работ смещение границ земельных участков было устранено

1. Сведения о характерных точках границы уточняемого земельного участка с кадастровым номером 74:40:1003003:232

Зона № —

Обозначение характерных точек границ	Существующие координаты, м		Уточненные координаты, м		Метод определения координат	Средняя квадратическая погрешность определения координат характерной точки (M_t), м	Формулы, примененные для расчета средней квадратической погрешности определения координат характерной точки (M_t), м
	X	Y	X	Y			
1	2	3	4	5	6	7	8
1173	—	—	705257,38	2278431,80	—	0,10	—
н798У	—	—	705256,75	2278445,91	Метод спутниковых геодезических измерений (определений)	0,10	$M_t = \sqrt{m_0^2 + m_1^2}$
н830У	—	—	705231,74	2278444,54	Метод спутниковых геодезических измерений (определений)	0,10	$M_t = \sqrt{m_0^2 + m_1^2}$

КАРТА-ПЛАН ТЕРРИТОРИИ

Сведения об уточняемых земельных участках, необходимые для исправления реестровых ошибок в сведениях о местоположении их границ

1174	—	—	705232,58	2278429,13	—	0,10	—
1173	—	—	705257,38	2278431,80	—	0,10	—
838	705257,66	2278431,43	—	—	—	0,10	—
837	705257,59	2278432,49	—	—	—	0,10	—
834	705256,73	2278446,98	—	—	—	0,10	—
881	705231,44	2278445,70	—	—	—	0,10	—
882	705232,35	2278429,43	—	—	—	0,10	—

2. Сведения о частях границ уточняемого земельного участка с кадастровым номером 74:40:1003003:232

Обозначение части границ		Горизонтальное проложение (S), м	Описание прохождения части границ	Отметка о наличии земельного спора о местоположении границ земельного участка
от т.	до т.			
1	2	3	4	5
1173	н798У	14,12	—	—
н798У	н830У	25,05	—	—
н830У	1174	15,43	—	—
1174	1173	24,94	—	—

3. Характеристики уточняемого земельного участка с кадастровым номером 74:40:1003003:232

№ п/п	Наименование характеристик земельного участка	Значение характеристики
1	2	3
1	Площадь земельного участка ± величина погрешности определения площади (**Р ± ΔР**), **м²**	369±7
2	Формула, примененная для расчета предельной допустимой погрешности определения площади земельного участка (**ΔР**), м2	$\Delta P = 3{,}5 \cdot M_t \cdot \sqrt{P_{док}} = 3{,}5 \cdot 0{,}10 \cdot \sqrt{404} = 7$
3	Иные сведения	При проведении комплексных кадастровых работ относительно земельного участка было выявлено несоответствие сведений ЕГРН фактическому местоположению. А именно, координаты земельного участка внесены в ЕГРН со смещением. Данное несоответствие квалифицируется в качестве реестровой ошибки. В рамках комплексных кадастровых работ смещение границ земельных участков было устранено

КАРТА-ПЛАН ТЕРРИТОРИИ

Сведения об уточняемых земельных участках, необходимые для исправления реестровых ошибок в сведениях о местоположении их границ

1. Сведения о характерных точках границы уточняемого земельного участка с кадастровым номером 74:40:1003003:233

Зона № —

Обозначение характерных точек границ	Существующие координаты, м		Уточненные координаты, м		Метод определения координат	Средняя квадратическая погрешность определения координат характерной точки (M_t), м	Формулы, примененные для расчета средней квадратической погрешности определения координат характерной точки (M_t), м
	X	Y	X	Y			
1	2	3	4	5	6	7	8
н765У	—	—	705411,36	2277894,26	Метод спутниковых геодезических измерений (определений)	0,10	$M_t = \sqrt{m_0^2 + m_1^2}$
н774У	—	—	705407,93	2277928,35	Метод спутниковых геодезических измерений (определений)	0,10	$M_t = \sqrt{m_0^2 + m_1^2}$
н775У	—	—	705391,76	2277926,43	Метод спутниковых геодезических измерений (определений)	0,10	$M_t = \sqrt{m_0^2 + m_1^2}$
н768У	—	—	705394,45	2277893,89	Метод спутниковых геодезических измерений (определений)	0,10	$M_t = \sqrt{m_0^2 + m_1^2}$
н767У	—	—	705405,56	2277893,71	Метод спутниковых геодезических измерений (определений)	0,10	$M_t = \sqrt{m_0^2 + m_1^2}$
н766У	—	—	705410,00	2277893,85	Метод спутниковых геодезических измерений	0,10	$M_t = \sqrt{m_0^2 + m_1^2}$

КАРТА-ПЛАН ТЕРРИТОРИИ

Сведения об уточняемых земельных участках, необходимые для исправления реестровых ошибок в сведениях о местоположении их границ

					(определений)		
н765У	—	—	705411,36	2277894,26	Метод спутниковых геодезических измерений (определений)	0,10	$M_t = \sqrt{m_0^2 + m_1^2}$
794	705410,54	2277895,47	—	—	—	0,10	—
811	705410,31	2277898,60	—	—	—	0,10	—
810	705407,44	2277928,63	—	—	—	0,10	—
812	705393,02	2277927,97	—	—	—	0,10	—
804	705394,06	2277894,84	—	—	—	0,10	—

2. Сведения о частях границ уточняемого земельного участка с кадастровым номером 74:40:1003003:233

Обозначение части границ		Горизонтальное проложение (S), м	Описание прохождения части границ	Отметка о наличии земельного спора о местоположении границ земельного участка
от т.	до т.			
1	2	3	4	5
н765У	н774У	34,26	—	—
н774У	н775У	16,28	—	—
н775У	н768У	32,65	—	—
н768У	н767У	11,11	—	—
н767У	н766У	4,44	—	—
н766У	н765У	1,42	—	—

3. Характеристики уточняемого земельного участка с кадастровым номером 74:40:1003003:233

№ п/п	Наименование характеристик земельного участка	Значение характеристики
1	2	3
1	Площадь земельного участка ± величина погрешности определения площади (**Р ± ΔР**), **м²**	559±8
2	Формула, примененная для расчета предельной допустимой погрешности определения площади земельного участка (**ΔР**), м2	$\Delta P = 3{,}5 \cdot M_t \cdot \sqrt{P_{док}} = 3{,}5 \cdot 0{,}10 \cdot \sqrt{514} = 8$
3	Иные сведения	При проведении комплексных кадастровых работ относительно земельного участка было выявлено несоответствие сведений ЕГРН фактическому местоположению. А именно, координаты земельного участка внесены в ЕГРН со смещением. Данное несоответствие квалифицируется в качестве реестровой ошибки. В рамках комплексных кадастровых работ смещение границ земельных участков

КАРТА-ПЛАН ТЕРРИТОРИИ

Сведения об уточняемых земельных участках, необходимые для исправления реестровых ошибок в сведениях о местоположении их границ

1	2	3
		было устранено

1. Сведения о характерных точках границы уточняемого земельного участка с кадастровым номером 74:40:1003003:234

Зона № —

Обозначение характерных точек границ	Существующие координаты, м		Уточненные координаты, м		Метод определения координат	Средняя квадратическая погрешность определения координат характерной точки (M_t), м	Формулы, примененные для расчета средней квадратической погрешности определения координат характерной точки (M_t), м
	X	Y	X	Y			
1	2	3	4	5	6	7	8
н442У	—	—	705593,83	2277786,35	Метод спутниковых геодезических измерений (определений)	0,10	$M_t = \sqrt{m_0^2 + m_1^2}$
н424У	—	—	705596,14	2277787,47	Метод спутниковых геодезических измерений (определений)	0,10	$M_t = \sqrt{m_0^2 + m_1^2}$
н423У	—	—	705595,30	2277798,99	Метод спутниковых геодезических измерений (определений)	0,10	$M_t = \sqrt{m_0^2 + m_1^2}$
н443У	—	—	705567,27	2277796,76	Метод спутниковых геодезических измерений (определений)	0,10	$M_t = \sqrt{m_0^2 + m_1^2}$
н444У	—	—	705565,06	2277795,52	Метод спутниковых геодезических измерений (определений)	0,10	$M_t = \sqrt{m_0^2 + m_1^2}$
н445У	—	—	705565,37	2277783,78	Метод спутниковых	0,10	$M_t = \sqrt{m_0^2 + m_1^2}$

КАРТА-ПЛАН ТЕРРИТОРИИ

Сведения об уточняемых земельных участках, необходимые для исправления реестровых ошибок в сведениях о местоположении их границ

					геодезических измерений (определений)		
н442У	—	—	705593,83	2277786,35	Метод спутниковых геодезических измерений (определений)	0,10	$M_t = \sqrt{m_0^2 + m_1^2}$
428	705595,67	2277787,58	—	—	—	0,10	—
431	705594,84	2277800,31	—	—	—	0,10	—
444	705566,39	2277797,70	—	—	—	0,10	—
445	705564,72	2277796,73	—	—	—	0,10	—
443	705565,03	2277784,99	—	—	—	0,10	—

2. Сведения о частях границ уточняемого земельного участка с кадастровым номером 74:40:1003003:234

Обозначение части границ		Горизонтальное проложение (S), м	Описание прохождения части границ	Отметка о наличии земельного спора о местоположении границ земельного участка
от т.	до т.			
1	2	3	4	5
н442У	н424У	2,57	—	—
н424У	н423У	11,55	—	—
н423У	н443У	28,12	—	—
н443У	н444У	2,53	—	—
н444У	н445У	11,74	—	—
н445У	н442У	28,58	—	—

3. Характеристики уточняемого земельного участка с кадастровым номером 74:40:1003003:234

№ п/п	Наименование характеристик земельного участка	Значение характеристики
1	2	3
1	Площадь земельного участка ± величина погрешности определения площади (**Р ± ΔР**), **м²**	385±7
2	Формула, примененная для расчета предельной допустимой погрешности определения площади земельного участка (**ΔР**), м2	$\Delta P = 3{,}5 \cdot M_t \cdot \sqrt{P_{док}} = 3{,}5 \cdot 0{,}10 \cdot \sqrt{385} = 7$
3	Иные сведения	При проведении комплексных кадастровых работ относительно земельного участка было выявлено несоответствие сведений ЕГРН фактическому местоположению. А именно, координаты земельного участка внесены в ЕГРН со смещением. Данное несоответствие квалифицируется в качестве реестровой

КАРТА-ПЛАН ТЕРРИТОРИИ

Сведения об уточняемых земельных участках, необходимые для исправления реестровых ошибок в сведениях о местоположении их границ

1	2	3
		ошибки. В рамках комплексных кадастровых работ смещение границ земельных участков было устранено

1. Сведения о характерных точках границы уточняемого земельного участка с кадастровым номером 74:40:1003003:243

Зона № —

Обозначение характерных точек границ	Существующие координаты, м		Уточненные координаты, м		Метод определения координат	Средняя квадратическая погрешность определения координат характерной точки (M_t), м	Формулы, примененные для расчета средней квадратической погрешности определения координат характерной точки (M_t), м
	X	Y	X	Y			
1	2	3	4	5	6	7	8
н989У	—	—	705123,69	2278374,43	Метод спутниковых геодезических измерений (определений)	0,10	$M_t = \sqrt{m_0^2 + m_1^2}$
н926У	—	—	705148,16	2278376,06	Метод спутниковых геодезических измерений (определений)	0,10	$M_t = \sqrt{m_0^2 + m_1^2}$
н931У	—	—	705147,25	2278389,77	Метод спутниковых геодезических измерений (определений)	0,10	$M_t = \sqrt{m_0^2 + m_1^2}$
н930У	—	—	705147,20	2278392,19	Метод спутниковых геодезических измерений (определений)	0,10	$M_t = \sqrt{m_0^2 + m_1^2}$
н990У	—	—	705122,67	2278390,62	Метод спутниковых геодезических измерений (определений)	0,10	$M_t = \sqrt{m_0^2 + m_1^2}$

КАРТА-ПЛАН ТЕРРИТОРИИ

Сведения об уточняемых земельных участках, необходимые для исправления реестровых ошибок в сведениях о местоположении их границ

н989У	—	—	705123,69	2278374,43	Метод спутниковых геодезических измерений (определений)	0,10	$M_t = \sqrt{m_0^2 + m_1^2}$
982	705147,91	2278393,05	—	—	—	0,10	—
1036	705140,65	2278392,60	—	—	—	0,10	—
1037	705123,56	2278391,35	—	—	—	0,10	—
1038	705124,55	2278375,15	—	—	—	0,10	—
980	705148,84	2278376,82	—	—	—	0,10	—

2. Сведения о частях границ уточняемого земельного участка с кадастровым номером 74:40:1003003:243

Обозначение части границ		Горизонтальное проложение (S), м	Описание прохождения части границ	Отметка о наличии земельного спора о местоположении границ земельного участка
от т.	до т.			
1	2	3	4	5
н989У	н926У	24,52	—	—
н926У	н931У	13,74	—	—
н931У	н930У	2,42	—	—
н930У	н990У	24,58	—	—
н990У	н989У	16,22	—	—

3. Характеристики уточняемого земельного участка с кадастровым номером 74:40:1003003:243

№ п/п	Наименование характеристик земельного участка	Значение характеристики
1	2	3
1	Площадь земельного участка ± величина погрешности определения площади (**Р ± ΔР**), **м²**	397±7
2	Формула, примененная для расчета предельной допустимой погрешности определения площади земельного участка (**ΔР**), м2	$\Delta P = 3{,}5 \cdot M_t \cdot \sqrt{P_{док}} = 3{,}5 \cdot 0{,}10 \cdot \sqrt{397} = 7$
3	Иные сведения	При проведении комплексных кадастровых работ относительно земельного участка было выявлено несоответствие сведений ЕГРН фактическому местоположению. А именно, координаты земельного участка внесены в ЕГРН со смещением. Данное несоответствие квалифицируется в качестве реестровой ошибки. В рамках комплексных кадастровых работ смещение границ земельных участков было устранено

КАРТА-ПЛАН ТЕРРИТОРИИ

Сведения об уточняемых земельных участках, необходимые для исправления реестровых ошибок в сведениях о местоположении их границ

1. Сведения о характерных точках границы уточняемого земельного участка с кадастровым номером 74:40:1003003:244

Зона № —

Обозначение характерных точек границ	Существующие координаты, м		Уточненные координаты, м		Метод определения координат	Средняя квадратическая погрешность определения координат характерной точки (M_t), м	Формулы, примененные для расчета средней квадратической погрешности определения координат характерной точки (M_t), м
	X	Y	X	Y			
1	2	3	4	5	6	7	8
н252У	—	—	705266,90	2277816,68	Метод спутниковых геодезических измерений (определений)	0,10	$M_t = \sqrt{m_0^2 + m_1^2}$
н250У	—	—	705269,09	2277829,38	Метод спутниковых геодезических измерений (определений)	0,10	$M_t = \sqrt{m_0^2 + m_1^2}$
н251У	—	—	705226,74	2277846,36	Метод спутниковых геодезических измерений (определений)	0,10	$M_t = \sqrt{m_0^2 + m_1^2}$
н253У	—	—	705222,70	2277834,52	Метод спутниковых геодезических измерений (определений)	0,10	$M_t = \sqrt{m_0^2 + m_1^2}$
н254У	—	—	705259,66	2277820,21	Метод спутниковых геодезических измерений (определений)	0,10	$M_t = \sqrt{m_0^2 + m_1^2}$
н252У	—	—	705266,90	2277816,68	Метод спутниковых геодезических измерений	0,10	$M_t = \sqrt{m_0^2 + m_1^2}$

КАРТА-ПЛАН ТЕРРИТОРИИ

Сведения об уточняемых земельных участках, необходимые для исправления реестровых ошибок в сведениях о местоположении их границ

					(определений)		
245	705266,57	2277818,08	—	—	—	0,10	—
243	705268,76	2277830,85	—	—	—	0,10	—
242	705243,69	2277840,53	—	—	—	0,10	—
241	705240,03	2277842,48	—	—	—	0,10	—
240	705226,48	2277847,64	—	—	—	0,10	—
246	705222,70	2277835,98	—	—	—	0,10	—

2. Сведения о частях границ уточняемого земельного участка с кадастровым номером 74:40:1003003:244

Обозначение части границ		Горизонтальное проложение (S), м	Описание прохождения части границ	Отметка о наличии земельного спора о местоположении границ земельного участка
от т.	до т.			
1	2	3	4	5
н252У	н250У	12,89	—	—
н250У	н251У	45,63	—	—
н251У	н253У	12,51	—	—
н253У	н254У	39,63	—	—
н254У	н252У	8,05	—	—

3. Характеристики уточняемого земельного участка с кадастровым номером 74:40:1003003:244

№ п/п	Наименование характеристик земельного участка	Значение характеристики
1	2	3
1	Площадь земельного участка ± величина погрешности определения площади (**Р ± ΔР**), **м²**	572±8
2	Формула, примененная для расчета предельной допустимой погрешности определения площади земельного участка (**ΔР**), м2	$\Delta P = 3{,}5 \cdot M_t \cdot \sqrt{P_{док}} = 3{,}5 \cdot 0{,}10 \cdot \sqrt{576} = 8$
3	Иные сведения	При проведении комплексных кадастровых работ относительно земельного участка было выявлено несоответствие сведений ЕГРН фактическому местоположению. А именно, координаты земельного участка внесены в ЕГРН со смещением. Данное несоответствие квалифицируется в качестве реестровой ошибки. В рамках комплексных кадастровых работ смещение границ земельных участков было устранено

КАРТА-ПЛАН ТЕРРИТОРИИ

Сведения об уточняемых земельных участках, необходимые для исправления реестровых ошибок в сведениях о местоположении их границ

1. Сведения о характерных точках границы уточняемого земельного участка с кадастровым номером 74:40:1003003:245

Зона № —

Обозначение характерных точек границ	Существующие координаты, м		Уточненные координаты, м		Метод определения координат	Средняя квадратическая погрешность определения координат характерной точки (M_t), м	Формулы, примененные для расчета средней квадратической погрешности определения координат характерной точки (M_t), м
	X	Y	X	Y			
1	2	3	4	5	6	7	8
н845У	—	—	705209,50	2278331,56	Метод спутниковых геодезических измерений (определений)	0,10	$M_t = \sqrt{m_0^2 + m_1^2}$
н846У	—	—	705235,27	2278332,97	Метод спутниковых геодезических измерений (определений)	0,10	$M_t = \sqrt{m_0^2 + m_1^2}$
н847У	—	—	705234,72	2278344,23	Метод спутниковых геодезических измерений (определений)	0,10	$M_t = \sqrt{m_0^2 + m_1^2}$
н848У	—	—	705234,18	2278346,57	Метод спутниковых геодезических измерений (определений)	0,10	$M_t = \sqrt{m_0^2 + m_1^2}$
н849У	—	—	705234,03	2278348,75	Метод спутниковых геодезических измерений (определений)	0,10	$M_t = \sqrt{m_0^2 + m_1^2}$
н850У	—	—	705208,63	2278347,06	Метод спутниковых геодезических измерений	0,10	$M_t = \sqrt{m_0^2 + m_1^2}$

КАРТА-ПЛАН ТЕРРИТОРИИ

Сведения об уточняемых земельных участках, необходимые для исправления реестровых ошибок в сведениях о местоположении их границ

					(определений)		
н845У	—	—	705209,50	2278331,56	Метод спутниковых геодезических измерений (определений)	0,10	$M_t = \sqrt{m_0^2 + m_1^2}$
902	705234,27	2278334,12	—	—	—	0,10	—
903	705234,24	2278335,21	—	—	—	0,10	—
904	705234,16	2278339,39	—	—	—	0,10	—
905	705233,14	2278350,10	—	—	—	0,10	—
906	705229,71	2278349,65	—	—	—	0,10	—
907	705224,19	2278349,20	—	—	—	0,10	—
908	705221,37	2278349,15	—	—	—	0,10	—
909	705216,17	2278348,63	—	—	—	0,10	—
910	705211,70	2278348,87	—	—	—	0,10	—
901	705208,05	2278348,14	—	—	—	0,10	—
911	705208,81	2278332,82	—	—	—	0,10	—
912	705217,44	2278333,29	—	—	—	0,10	—
913	705227,54	2278333,71	—	—	—	0,10	—

2. Сведения о частях границ уточняемого земельного участка с кадастровым номером 74:40:1003003:245

Обозначение части границ		Горизонтальное проложение (S), м	Описание прохождения части границ	Отметка о наличии земельного спора о местоположении границ земельного участка
от т.	до т.			
1	2	3	4	5
н845У	н846У	25,81	—	—
н846У	н847У	11,27	—	—
н847У	н848У	2,40	—	—
н848У	н849У	2,19	—	—
н849У	н850У	25,46	—	—
н850У	н845У	15,52	—	—

КАРТА-ПЛАН ТЕРРИТОРИИ

Сведения об уточняемых земельных участках, необходимые для исправления реестровых ошибок в сведениях о местоположении их границ

3. Характеристики уточняемого земельного участка с кадастровым номером 74:40:1003003:245

№ п/п	Наименование характеристик земельного участка	Значение характеристики
1	2	3
1	Площадь земельного участка ± величина погрешности определения площади (**Р ± ΔР**), **м²**	404±7
2	Формула, примененная для расчета предельной допустимой погрешности определения площади земельного участка (**ΔР**), м2	$\Delta P = 3{,}5 \cdot M_t \cdot \sqrt{P_{док}} = 3{,}5 \cdot 0{,}10 \cdot \sqrt{399} = 7$
3	Иные сведения	При проведении комплексных кадастровых работ относительно земельного участка было выявлено несоответствие сведений ЕГРН фактическому местоположению. А именно, координаты земельного участка внесены в ЕГРН со смещением. Данное несоответствие квалифицируется в качестве реестровой ошибки. В рамках комплексных кадастровых работ смещение границ земельных участков было устранено

1. Сведения о характерных точках границы уточняемого земельного участка с кадастровым номером 74:40:1003003:246

Зона № —

Обозначение характерных точек границ	Существующие координаты, м		Уточненные координаты, м		Метод определения координат	Средняя квадратическая погрешность определения координат характерной точки (M_t), м	Формулы, примененные для расчета средней квадратической погрешности определения координат характерной точки (M_t), м
	X	Y	X	Y			
1	2	3	4	5	6	7	8
н823У	—	—	705253,08	2278509,57	Метод спутниковых геодезических измерений (определений)	0,10	$M_t = \sqrt{m_0^2 + m_1^2}$
н812У	—	—	705252,91	2278515,22	Метод спутниковых геодезических измерений (определений)	0,10	$M_t = \sqrt{m_0^2 + m_1^2}$
н822У	—	—	705251,91	2278525,67	Метод спутниковых	0,10	$M_t = \sqrt{m_0^2 + m_1^2}$

КАРТА-ПЛАН ТЕРРИТОРИИ

Сведения об уточняемых земельных участках, необходимые для исправления реестровых ошибок в сведениях о местоположении их границ

					геодезических измерений (определений)		
н821У	—	—	705227,19	2278524,41	Метод спутниковых геодезических измерений (определений)	0,10	$M_t = \sqrt{m_0^2 + m_1^2}$
н824У	—	—	705227,69	2278514,81	Метод спутниковых геодезических измерений (определений)	0,10	$M_t = \sqrt{m_0^2 + m_1^2}$
н825У	—	—	705228,36	2278508,57	Метод спутниковых геодезических измерений (определений)	0,10	$M_t = \sqrt{m_0^2 + m_1^2}$
н823У	—	—	705253,08	2278509,57	Метод спутниковых геодезических измерений (определений)	0,10	$M_t = \sqrt{m_0^2 + m_1^2}$
852	705253,05	2278510,66	—	—	—	0,10	—
853	705252,99	2278516,17	—	—	—	0,10	—
856	705251,43	2278526,89	—	—	—	0,10	—
873	705226,72	2278525,85	—	—	—	0,10	—
874	705227,58	2278509,90	—	—	—	0,10	—

2. Сведения о частях границ уточняемого земельного участка с кадастровым номером 74:40:1003003:246

Обозначение части границ		Горизонтальное проложение (S), м	Описание прохождения части границ	Отметка о наличии земельного спора о местоположении границ земельного участка
от т.	до т.			
1	2	3	4	5
н823У	н812У	5,65	—	—
н812У	н822У	10,50	—	—
н822У	н821У	24,75	—	—
н821У	н824У	9,61	—	—
н824У	н825У	6,28	—	—

КАРТА-ПЛАН ТЕРРИТОРИИ

Сведения об уточняемых земельных участках, необходимые для исправления реестровых ошибок в сведениях о местоположении их границ

н825У	н823У	24,74	—	—

3. Характеристики уточняемого земельного участка с кадастровым номером 74:40:1003003:246

№ п/п	Наименование характеристик земельного участка	Значение характеристики
1	2	3
1	Площадь земельного участка ± величина погрешности определения площади (**Р ± ΔР**), **м²**	400±7
2	Формула, примененная для расчета предельной допустимой погрешности определения площади земельного участка (**ΔР**), м2	$\Delta P = 3{,}5 \cdot M_t \cdot \sqrt{P_{док}} = 3{,}5 \cdot 0{,}10 \cdot \sqrt{409} = 7$
3	Иные сведения	При проведении комплексных кадастровых работ относительно земельного участка было выявлено несоответствие сведений ЕГРН фактическому местоположению. А именно, координаты земельного участка внесены в ЕГРН со смещением. Данное несоответствие квалифицируется в качестве реестровой ошибки. В рамках комплексных кадастровых работ смещение границ земельных участков было устранено

1. Сведения о характерных точках границы уточняемого земельного участка с кадастровым номером 74:40:1003003:247

Зона № —

Обозначение характерных точек границ	Существующие координаты, м		Уточненные координаты, м		Метод определения координат	Средняя квадратическая погрешность определения координат характерной точки (M_t), м	Формулы, примененные для расчета средней квадратической погрешности определения координат характерной точки (M_t), м
	X	Y	X	Y			
1	2	3	4	5	6	7	8
н125У	—	—	705353,41	2277694,00	Метод спутниковых геодезических измерений (определений)	0,10	$M_t = \sqrt{m_0^2 + m_1^2}$
н116У	—	—	705353,69	2277703,39	Метод спутниковых геодезических измерений (определений)	0,10	$M_t = \sqrt{m_0^2 + m_1^2}$

КАРТА-ПЛАН ТЕРРИТОРИИ

Сведения об уточняемых земельных участках, необходимые для исправления реестровых ошибок в сведениях о местоположении их границ

н124У	—	—	705351,36	2277703,56	Метод спутниковых геодезических измерений (определений)	0,10	$M_t = \sqrt{m_0^2 + m_1^2}$
н123У	—	—	705308,92	2277701,97	Метод спутниковых геодезических измерений (определений)	0,10	$M_t = \sqrt{m_0^2 + m_1^2}$
н122У	—	—	705302,48	2277701,72	Метод спутниковых геодезических измерений (определений)	0,10	$M_t = \sqrt{m_0^2 + m_1^2}$
н121У	—	—	705302,38	2277704,25	Метод спутниковых геодезических измерений (определений)	0,10	$M_t = \sqrt{m_0^2 + m_1^2}$
н126У	—	—	705297,65	2277704,05	Метод спутниковых геодезических измерений (определений)	0,10	$M_t = \sqrt{m_0^2 + m_1^2}$
н127У	—	—	705297,95	2277700,73	Метод спутниковых геодезических измерений (определений)	0,10	$M_t = \sqrt{m_0^2 + m_1^2}$
н128У	—	—	705298,74	2277691,86	Метод спутниковых геодезических измерений (определений)	0,10	$M_t = \sqrt{m_0^2 + m_1^2}$
н129У	—	—	705304,06	2277693,73	Метод спутниковых геодезических измерений (определений)	0,10	$M_t = \sqrt{m_0^2 + m_1^2}$
н125У	—	—	705353,41	2277694,00	Метод спутниковых	0,10	$M_t = \sqrt{m_0^2 + m_1^2}$

КАРТА-ПЛАН ТЕРРИТОРИИ

Сведения об уточняемых земельных участках, необходимые для исправления реестровых ошибок в сведениях о местоположении их границ

					геодезических измерений (определений)		
135	705354,16	2277695,15	—	—	—	0,10	—
129	705353,70	2277704,56	—	—	—	0,10	—
130	705350,05	2277704,66	—	—	—	0,10	—
131	705304,95	2277703,05	—	—	—	0,10	—
132	705301,50	2277702,93	—	—	—	0,10	—
136	705300,69	2277702,88	—	—	—	0,10	—
137	705300,58	2277705,00	—	—	—	0,10	—
68	705295,05	2277704,51	—	—	—	0,10	—
69	705295,34	2277696,06	—	—	—	0,10	—
138	705295,31	2277695,38	—	—	—	0,10	—

2. Сведения о частях границ уточняемого земельного участка с кадастровым номером 74:40:1003003:247

Обозначение части границ		Горизонтальное проложение (S), м	Описание прохождения части границ	Отметка о наличии земельного спора о местоположении границ земельного участка
от т.	до т.			
1	2	3	4	5
н125У	н116У	9,39	—	—
н116У	н124У	2,34	—	—
н124У	н123У	42,47	—	—
н123У	н122У	6,44	—	—
н122У	н121У	2,53	—	—
н121У	н126У	4,73	—	—
н126У	н127У	3,33	—	—
н127У	н128У	8,91	—	—
н128У	н129У	5,64	—	—
н129У	н125У	49,35	—	—

3. Характеристики уточняемого земельного участка с кадастровым номером 74:40:1003003:247

№ п/п	Наименование характеристик земельного участка	Значение характеристики
1	2	3
1	Площадь земельного участка ± величина погрешности определения площади (**Р ± ΔР**), **м²**	501±8
2	Формула, примененная для расчета предельной допустимой погрешности определения площади	$\Delta P = 3{,}5 \cdot M_t \cdot \sqrt{P_{док}} = 3{,}5 \cdot 0{,}10 \cdot \sqrt{505} = 8$

КАРТА-ПЛАН ТЕРРИТОРИИ

Сведения об уточняемых земельных участках, необходимые для исправления реестровых ошибок в сведениях о местоположении их границ

1	2	3
	земельного участка (**ΔР**), м2	
3	Иные сведения	При проведении комплексных кадастровых работ относительно земельного участка было выявлено несоответствие сведений ЕГРН фактическому местоположению. А именно, координаты земельного участка внесены в ЕГРН со смещением. Данное несоответствие квалифицируется в качестве реестровой ошибки. В рамках комплексных кадастровых работ смещение границ земельных участков было устранено

1. Сведения о характерных точках границы уточняемого земельного участка с кадастровым номером 74:40:1003003:248

Зона № —

Обозначение характерных точек границ	Существующие координаты, м		Уточненные координаты, м		Метод определения координат	Средняя квадратическая погрешность определения координат характерной точки (M_t), м	Формулы, примененные для расчета средней квадратической погрешности определения координат характерной точки (M_t), м
	X	Y	X	Y			
1	2	3	4	5	6	7	8
н579У	—	—	705434,33	2277772,99	Метод спутниковых геодезических измерений (определений)	0,10	$M_t = \sqrt{m_0^2 + m_1^2}$
н580У	—	—	705433,63	2277783,75	Метод спутниковых геодезических измерений (определений)	0,10	$M_t = \sqrt{m_0^2 + m_1^2}$
н581У	—	—	705432,97	2277785,21	Метод спутниковых геодезических измерений (определений)	0,10	$M_t = \sqrt{m_0^2 + m_1^2}$
н582У	—	—	705385,85	2277781,61	Метод спутниковых геодезических измерений	0,10	$M_t = \sqrt{m_0^2 + m_1^2}$

КАРТА-ПЛАН ТЕРРИТОРИИ

Сведения об уточняемых земельных участках, необходимые для исправления реестровых ошибок в сведениях о местоположении их границ

					(определений)		
н583У	—	—	705389,00	2277768,83	Метод спутниковых геодезических измерений (определений)	0,10	$M_t = \sqrt{m_0^2 + m_1^2}$
н584У	—	—	705391,68	2277769,70	Метод спутниковых геодезических измерений (определений)	0,10	$M_t = \sqrt{m_0^2 + m_1^2}$
н585У	—	—	705408,02	2277770,65	Метод спутниковых геодезических измерений (определений)	0,10	$M_t = \sqrt{m_0^2 + m_1^2}$
н586У	—	—	705411,11	2277771,23	Метод спутниковых геодезических измерений (определений)	0,10	$M_t = \sqrt{m_0^2 + m_1^2}$
н579У	—	—	705434,33	2277772,99	Метод спутниковых геодезических измерений (определений)	0,10	$M_t = \sqrt{m_0^2 + m_1^2}$
618	705434,01	2277774,23	—	—	—	0,10	—
619	705433,10	2277785,87	—	—	—	0,10	—
620	705431,54	2277786,80	—	—	—	0,10	—
621	705399,85	2277784,50	—	—	—	0,10	—
622	705400,54	2277771,48	—	—	—	0,10	—

2. Сведения о частях границ уточняемого земельного участка с кадастровым номером 74:40:1003003:248

Обозначение части границ		Горизонтальное проложение (S), м	Описание прохождения части границ	Отметка о наличии земельного спора о местоположении границ земельного участка
от т.	до т.			
1	2	3	4	5
н579У	н580У	10,78	—	—

КАРТА-ПЛАН ТЕРРИТОРИИ

Сведения об уточняемых земельных участках, необходимые для исправления реестровых ошибок в сведениях о местоположении их границ

н580У	н581У	1,60	—	—
н581У	н582У	47,26	—	—
н582У	н583У	13,16	—	—
н583У	н584У	2,82	—	—
н584У	н585У	16,37	—	—
н585У	н586У	3,14	—	—
н586У	н579У	23,29	—	—

3. Характеристики уточняемого земельного участка с кадастровым номером 74:40:1003003:248

№ п/п	Наименование характеристик земельного участка	Значение характеристики
1	2	3
1	Площадь земельного участка ± величина погрешности определения площади (**Р ± ΔР**), **м²**	578±7
2	Формула, примененная для расчета предельной допустимой погрешности определения площади земельного участка (**ΔР**), м2	$\Delta P = 3{,}5 \cdot M_t \cdot \sqrt{P_{док}} = 3{,}5 \cdot 0{,}10 \cdot \sqrt{436} = 7$
3	Иные сведения	При проведении комплексных кадастровых работ относительно земельного участка было выявлено несоответствие сведений ЕГРН фактическому местоположению. А именно, координаты земельного участка внесены в ЕГРН со смещением. Данное несоответствие квалифицируется в качестве реестровой ошибки. В рамках комплексных кадастровых работ смещение границ земельных участков было устранено

1. Сведения о характерных точках границы уточняемого земельного участка с кадастровым номером 74:40:1003003:250

Зона № —

Обозначение характерных точек границ	Существующие координаты, м		Уточненные координаты, м		Метод определения координат	Средняя квадратическая погрешность определения координат характерной точки (M_t), м	Формулы, примененные для расчета средней квадратической погрешности определения координат характерной точки (M_t), м
	X	Y	X	Y			
1	2	3	4	5	6	7	8
н255У	—	—	705258,04	2277797,06	Метод спутниковых геодезических измерений (определений)	0,10	$M_t = \sqrt{m_0^2 + m_1^2}$

КАРТА-ПЛАН ТЕРРИТОРИИ

Сведения об уточняемых земельных участках, необходимые для исправления реестровых ошибок в сведениях о местоположении их границ

н256У	—	—	705261,92	2277799,75	Метод спутниковых геодезических измерений (определений)	0,10	$M_t = \sqrt{m_0^2 + m_1^2}$
н257У	—	—	705264,34	2277803,85	Метод спутниковых геодезических измерений (определений)	0,10	$M_t = \sqrt{m_0^2 + m_1^2}$
н252У	—	—	705266,90	2277816,68	Метод спутниковых геодезических измерений (определений)	0,10	$M_t = \sqrt{m_0^2 + m_1^2}$
н254У	—	—	705259,66	2277820,21	Метод спутниковых геодезических измерений (определений)	0,10	$M_t = \sqrt{m_0^2 + m_1^2}$
н253У	—	—	705222,70	2277834,52	Метод спутниковых геодезических измерений (определений)	0,10	$M_t = \sqrt{m_0^2 + m_1^2}$
н258У	—	—	705216,63	2277819,37	Метод спутниковых геодезических измерений (определений)	0,10	$M_t = \sqrt{m_0^2 + m_1^2}$
н259У	—	—	705219,82	2277817,67	Метод спутниковых геодезических измерений (определений)	0,10	$M_t = \sqrt{m_0^2 + m_1^2}$
н260У	—	—	705217,86	2277814,07	Метод спутниковых геодезических измерений (определений)	0,10	$M_t = \sqrt{m_0^2 + m_1^2}$
н261У	—	—	705225,14	2277809,93	Метод спутниковых	0,10	$M_t = \sqrt{m_0^2 + m_1^2}$

КАРТА-ПЛАН ТЕРРИТОРИИ

Сведения об уточняемых земельных участках, необходимые для исправления реестровых ошибок в сведениях о местоположении их границ

					геодезических измерений (определений)		
н262У	—	—	705254,03	2277796,45	Метод спутниковых геодезических измерений (определений)	0,10	$M_t = \sqrt{m_0^2 + m_1^2}$
н255У	—	—	705258,04	2277797,06	Метод спутниковых геодезических измерений (определений)	0,10	$M_t = \sqrt{m_0^2 + m_1^2}$
247	705253,89	2277797,93	—	—	—	0,10	—
248	705257,84	2277798,61	—	—	—	0,10	—
249	705261,46	2277801,08	—	—	—	0,10	—
250	705263,57	2277805,32	—	—	—	0,10	—
245	705266,57	2277818,08	—	—	—	0,10	—
246	705222,70	2277835,98	—	—	—	0,10	—
251	705216,26	2277820,18	—	—	—	0,10	—
252	705219,58	2277818,92	—	—	—	0,10	—
253	705217,72	2277815,16	—	—	—	0,10	—

2. Сведения о частях границ уточняемого земельного участка с кадастровым номером 74:40:1003003:250

Обозначение части границ		Горизонтальное проложение (S), м	Описание прохождения части границ	Отметка о наличии земельного спора о местоположении границ земельного участка
от т.	до т.			
1	2	3	4	5
н255У	н256У	4,72	—	—
н256У	н257У	4,76	—	—
н257У	н252У	13,08	—	—
н252У	н254У	8,05	—	—
н254У	н253У	39,63	—	—
н253У	н258У	16,32	—	—
н258У	н259У	3,61	—	—
н259У	н260У	4,10	—	—
н260У	н261У	8,37	—	—

КАРТА-ПЛАН ТЕРРИТОРИИ

Сведения об уточняемых земельных участках, необходимые для исправления реестровых ошибок в сведениях о местоположении их границ

н261У	н262У	31,88	—	—
н262У	н255У	4,06	—	—

3. Характеристики уточняемого земельного участка с кадастровым номером 74:40:1003003:250

№ п/п	Наименование характеристик земельного участка	Значение характеристики
1	2	3
1	Площадь земельного участка ± величина погрешности определения площади (**Р ± ΔР**), **м²**	1090±11
2	Формула, примененная для расчета предельной допустимой погрешности определения площади земельного участка (**ΔР**), м2	$\Delta P = 3{,}5 \cdot M_t \cdot \sqrt{P_{док}} = 3{,}5 \cdot 0{,}10 \cdot \sqrt{1062} = 11$
3	Иные сведения	При проведении комплексных кадастровых работ относительно земельного участка было выявлено несоответствие сведений ЕГРН фактическому местоположению. А именно, координаты земельного участка внесены в ЕГРН со смещением. Данное несоответствие квалифицируется в качестве реестровой ошибки. В рамках комплексных кадастровых работ смещение границ земельных участков было устранено

1. Сведения о характерных точках границы уточняемого земельного участка с кадастровым номером 74:40:1003003:251

Зона № —

Обозначение характерных точек границ	Существующие координаты, м		Уточненные координаты, м		Метод определения координат	Средняя квадратическая погрешность определения координат характерной точки (M_t), м	Формулы, примененные для расчета средней квадратической погрешности определения координат характерной точки (M_t), м
	X	Y	X	Y			
1	2	3	4	5	6	7	8
н891У	—	—	705179,09	2278425,85	Метод спутниковых геодезических измерений (определений)	0,10	$M_t = \sqrt{m_0^2 + m_1^2}$
н859У	—	—	705204,13	2278427,55	Метод спутниковых геодезических измерений (определений)	0,10	$M_t = \sqrt{m_0^2 + m_1^2}$

КАРТА-ПЛАН ТЕРРИТОРИИ

Сведения об уточняемых земельных участках, необходимые для исправления реестровых ошибок в сведениях о местоположении их границ

н864У	—	—	705203,40	2278443,25	Метод спутниковых геодезических измерений (определений)	0,10	$M_t = \sqrt{m_0^2 + m_1^2}$
н890У	—	—	705177,77	2278441,56	Метод спутниковых геодезических измерений (определений)	0,10	$M_t = \sqrt{m_0^2 + m_1^2}$
н891У	—	—	705179,09	2278425,85	Метод спутниковых геодезических измерений (определений)	0,10	$M_t = \sqrt{m_0^2 + m_1^2}$
923	705203,33	2278443,59	—	—	—	0,10	—
944	705177,95	2278442,27	—	—	—	0,10	—
949	705178,72	2278426,77	—	—	—	0,10	—
921	705203,82	2278428,67	—	—	—	0,10	—

2. Сведения о частях границ уточняемого земельного участка с кадастровым номером 74:40:1003003:251

Обозначение части границ		Горизонтальное проложение (S), м	Описание прохождения части границ	Отметка о наличии земельного спора о местоположении границ земельного участка
от т.	до т.			
1	2	3	4	5
н891У	н859У	25,10	—	—
н859У	н864У	15,72	—	—
н864У	н890У	25,69	—	—
н890У	н891У	15,77	—	—

3. Характеристики уточняемого земельного участка с кадастровым номером 74:40:1003003:251

№ п/п	Наименование характеристик земельного участка	Значение характеристики
1	2	3
1	Площадь земельного участка ± величина погрешности определения площади (**Р ± ΔР**), **м²**	400±7
2	Формула, примененная для расчета предельной допустимой погрешности определения площади земельного участка (**ΔР**), м2	$\Delta P = 3{,}5 \cdot M_t \cdot \sqrt{P_{док}} = 3{,}5 \cdot 0{,}10 \cdot \sqrt{385} = 7$
3	Иные сведения	При проведении комплексных кадастровых работ относительно земельного участка было выявлено несоответствие сведений ЕГРН

КАРТА-ПЛАН ТЕРРИТОРИИ

Сведения об уточняемых земельных участках, необходимые для исправления реестровых ошибок в сведениях о местоположении их границ

1	2	3
		фактическому местоположению. А именно, координаты земельного участка внесены в ЕГРН со смещением. Данное несоответствие квалифицируется в качестве реестровой ошибки. В рамках комплексных кадастровых работ смещение границ земельных участков было устранено

1. Сведения о характерных точках границы уточняемого земельного участка с кадастровым номером 74:40:1003003:343

Зона № —

Обозначение характерных точек границ	Существующие координаты, м		Уточненные координаты, м		Метод определения координат	Средняя квадратическая погрешность определения координат характерной точки (M_t), м	Формулы, примененные для расчета средней квадратической погрешности определения координат характерной точки (M_t), м
	X	Y	X	Y			
1	2	3	4	5	6	7	8
н104У	—	—	705354,61	2277712,12	Метод спутниковых геодезических измерений (определений)	0,10	$M_t = \sqrt{m_0^2 + m_1^2}$
н105У	—	—	705353,36	2277732,93	Метод спутниковых геодезических измерений (определений)	0,10	$M_t = \sqrt{m_0^2 + m_1^2}$
н106У	—	—	705300,27	2277727,86	Метод спутниковых геодезических измерений (определений)	0,10	$M_t = \sqrt{m_0^2 + m_1^2}$
н107У	—	—	705301,04	2277717,17	Метод спутниковых геодезических измерений (определений)	0,10	$M_t = \sqrt{m_0^2 + m_1^2}$
н108У	—	—	705302,28	2277717,21	Метод спутниковых	0,10	$M_t = \sqrt{m_0^2 + m_1^2}$

КАРТА-ПЛАН ТЕРРИТОРИИ

Сведения об уточняемых земельных участках, необходимые для исправления реестровых ошибок в сведениях о местоположении их границ

					геодезических измерений (определений)		
н109У	—	—	705310,07	2277717,44	Метод спутниковых геодезических измерений (определений)	0,10	$M_t = \sqrt{m_0^2 + m_1^2}$
н110У	—	—	705310,08	2277714,58	Метод спутниковых геодезических измерений (определений)	0,10	$M_t = \sqrt{m_0^2 + m_1^2}$
н111У	—	—	705313,39	2277714,39	Метод спутниковых геодезических измерений (определений)	0,10	$M_t = \sqrt{m_0^2 + m_1^2}$
н112У	—	—	705314,38	2277713,66	Метод спутниковых геодезических измерений (определений)	0,10	$M_t = \sqrt{m_0^2 + m_1^2}$
н113У	—	—	705319,53	2277713,90	Метод спутниковых геодезических измерений (определений)	0,10	$M_t = \sqrt{m_0^2 + m_1^2}$
н114У	—	—	705320,03	2277709,29	Метод спутниковых геодезических измерений (определений)	0,10	$M_t = \sqrt{m_0^2 + m_1^2}$
н115У	—	—	705346,05	2277712,13	Метод спутниковых геодезических измерений (определений)	0,10	$M_t = \sqrt{m_0^2 + m_1^2}$
н104У	—	—	705354,61	2277712,12	Метод спутниковых геодезических измерений	0,10	$M_t = \sqrt{m_0^2 + m_1^2}$

КАРТА-ПЛАН ТЕРРИТОРИИ

Сведения об уточняемых земельных участках, необходимые для исправления реестровых ошибок в сведениях о местоположении их границ

					(определений)		
112	705353,26	2277713,46	—	—	—	0,10	—
123	705352,34	2277723,44	—	—	—	0,10	—
124	705351,38	2277733,58	—	—	—	0,10	—
125	705311,14	2277730,13	—	—	—	0,10	—
126	705299,66	2277729,02	—	—	—	0,10	—
127	705300,15	2277721,96	—	—	—	0,10	—
128	705300,35	2277718,44	—	—	—	0,10	—
113	705301,48	2277718,44	—	—	—	0,10	—
114	705309,06	2277718,60	—	—	—	0,10	—
115	705309,00	2277715,88	—	—	—	0,10	—
116	705312,56	2277715,53	—	—	—	0,10	—
117	705313,34	2277714,91	—	—	—	0,10	—
118	705318,32	2277715,15	—	—	—	0,10	—
119	705318,76	2277710,61	—	—	—	0,10	—
120	705319,44	2277710,52	—	—	—	0,10	—
121	705324,59	2277710,93	—	—	—	0,10	—
122	705339,04	2277712,63	—	—	—	0,10	—

2. Сведения о частях границ уточняемого земельного участка с кадастровым номером 74:40:1003003:343

Обозначение части границ		Горизонтальное проложение (S), м	Описание прохождения части границ	Отметка о наличии земельного спора о местоположении границ земельного участка
от т.	до т.			
1	2	3	4	5
н104У	н105У	20,85	—	—
н105У	н106У	53,33	—	—
н106У	н107У	10,72	—	—
н107У	н108У	1,24	—	—
н108У	н109У	7,79	—	—
н109У	н110У	2,86	—	—

КАРТА-ПЛАН ТЕРРИТОРИИ

Сведения об уточняемых земельных участках, необходимые для исправления реестровых ошибок в сведениях о местоположении их границ

н110У	н111У	3,32	—	—
н111У	н112У	1,23	—	—
н112У	н113У	5,16	—	—
н113У	н114У	4,64	—	—
н114У	н115У	26,17	—	—
н115У	н104У	8,56	—	—

3. Характеристики уточняемого земельного участка с кадастровым номером 74:40:1003003:343

№ п/п	Наименование характеристик земельного участка	Значение характеристики
1	2	3
1	Площадь земельного участка ± величина погрешности определения площади (**Р ± ΔР**), **м²**	947±11
2	Формула, примененная для расчета предельной допустимой погрешности определения площади земельного участка (**ΔР**), м2	$\Delta P = 3{,}5 \cdot M_t \cdot \sqrt{P_{док}} = 3{,}5 \cdot 0{,}10 \cdot \sqrt{922} = 11$
3	Иные сведения	При проведении комплексных кадастровых работ относительно земельного участка было выявлено несоответствие сведений ЕГРН фактическому местоположению. А именно, координаты земельного участка внесены в ЕГРН со смещением. Данное несоответствие квалифицируется в качестве реестровой ошибки. В рамках комплексных кадастровых работ смещение границ земельных участков было устранено

1. Сведения о характерных точках границы уточняемого земельного участка с кадастровым номером 74:40:1003003:360

Зона № —

Обозначение характерных точек границ	Существующие координаты, м		Уточненные координаты, м		Метод определения координат	Средняя квадратическая погрешность определения координат характерной точки (M_t), м	Формулы, примененные для расчета средней квадратической погрешности определения координат характерной точки (M_t), м
	X	Y	X	Y			
1	2	3	4	5	6	7	8
н952У	—	—	705169,13	2278457,02	Метод спутниковых геодезических измерений (определений)	0,10	$M_t = \sqrt{m_0^2 + m_1^2}$
н954У	—	—	705169,33	2278460,82	Метод спутниковых	0,10	$M_t = \sqrt{m_0^2 + m_1^2}$

КАРТА-ПЛАН ТЕРРИТОРИИ

Сведения об уточняемых земельных участках, необходимые для исправления реестровых ошибок в сведениях о местоположении их границ

					геодезических измерений (определений)		
н955У	—	—	705169,18	2278463,52	Метод спутниковых геодезических измерений (определений)	0,10	$M_t = \sqrt{m_0^2 + m_1^2}$
н956У	—	—	705168,66	2278473,97	Метод спутниковых геодезических измерений (определений)	0,10	$M_t = \sqrt{m_0^2 + m_1^2}$
н957У	—	—	705166,28	2278473,58	Метод спутниковых геодезических измерений (определений)	0,10	$M_t = \sqrt{m_0^2 + m_1^2}$
н958У	—	—	705160,48	2278473,31	Метод спутниковых геодезических измерений (определений)	0,10	$M_t = \sqrt{m_0^2 + m_1^2}$
н959У	—	—	705143,34	2278471,92	Метод спутниковых геодезических измерений (определений)	0,10	$M_t = \sqrt{m_0^2 + m_1^2}$
н953У	—	—	705144,12	2278455,89	Метод спутниковых геодезических измерений (определений)	0,10	$M_t = \sqrt{m_0^2 + m_1^2}$
н952У	—	—	705169,13	2278457,02	Метод спутниковых геодезических измерений (определений)	0,10	$M_t = \sqrt{m_0^2 + m_1^2}$
992	705169,12	2278458,56	—	—	—	0,10	—
995	705168,16	2278474,47	—	—	—	0,10	—

КАРТА-ПЛАН ТЕРРИТОРИИ

Сведения об уточняемых земельных участках, необходимые для исправления реестровых ошибок в сведениях о местоположении их границ

994	705142,80	2278473,13	—	—	—	0,10	—
993	705144,36	2278457,16	—	—	—	0,10	—

2. Сведения о частях границ уточняемого земельного участка с кадастровым номером 74:40:1003003:360

Обозначение части границ		Горизонтальное проложение (S), м	Описание прохождения части границ	Отметка о наличии земельного спора о местоположении границ земельного участка
от т.	до т.			
1	2	3	4	5
н952У	н954У	3,81	—	—
н954У	н955У	2,70	—	—
н955У	н956У	10,46	—	—
н956У	н957У	2,41	—	—
н957У	н958У	5,81	—	—
н958У	н959У	17,20	—	—
н959У	н953У	16,05	—	—
н953У	н952У	25,04	—	—

3. Характеристики уточняемого земельного участка с кадастровым номером 74:40:1003003:360

№ п/п	Наименование характеристик земельного участка	Значение характеристики
1	2	3
1	Площадь земельного участка ± величина погрешности определения площади (**Р ± ΔР**), **м²**	418±7
2	Формула, примененная для расчета предельной допустимой погрешности определения площади земельного участка (**ΔР**), м2	$\Delta P = 3{,}5 \cdot M_t \cdot \sqrt{P_{док}} = 3{,}5 \cdot 0{,}10 \cdot \sqrt{401} = 7$
3	Иные сведения	При проведении комплексных кадастровых работ относительно земельного участка было выявлено несоответствие сведений ЕГРН фактическому местоположению. А именно, координаты земельного участка внесены в ЕГРН со смещением. Данное несоответствие квалифицируется в качестве реестровой ошибки. В рамках комплексных кадастровых работ смещение границ земельных участков было устранено

КАРТА-ПЛАН ТЕРРИТОРИИ

Сведения об уточняемых земельных участках, необходимые для исправления реестровых ошибок в сведениях о местоположении их границ

1. Сведения о характерных точках границы уточняемого земельного участка с кадастровым номером 74:40:1003003:361

Зона № —

Обозначение характерных точек границ	Существующие координаты, м		Уточненные координаты, м		Метод определения координат	Средняя квадратическая погрешность определения координат характерной точки (M_t), м	Формулы, примененные для расчета средней квадратической погрешности определения координат характерной точки (M_t), м
	X	Y	X	Y			
1	2	3	4	5	6	7	8
н700У	—	—	705464,74	2277842,73	Метод спутниковых геодезических измерений (определений)	0,10	$M_t = \sqrt{m_0^2 + m_1^2}$
н698У	—	—	705463,61	2277855,60	Метод спутниковых геодезических измерений (определений)	0,10	$M_t = \sqrt{m_0^2 + m_1^2}$
н718У	—	—	705456,36	2277853,94	Метод спутниковых геодезических измерений (определений)	0,10	$M_t = \sqrt{m_0^2 + m_1^2}$
н719У	—	—	705432,90	2277853,25	Метод спутниковых геодезических измерений (определений)	0,10	$M_t = \sqrt{m_0^2 + m_1^2}$
н714У	—	—	705433,87	2277840,71	Метод спутниковых геодезических измерений (определений)	0,10	$M_t = \sqrt{m_0^2 + m_1^2}$
н700У	—	—	705464,74	2277842,73	Метод спутниковых геодезических измерений	0,10	$M_t = \sqrt{m_0^2 + m_1^2}$

КАРТА-ПЛАН ТЕРРИТОРИИ

Сведения об уточняемых земельных участках, необходимые для исправления реестровых ошибок в сведениях о местоположении их границ

					(определений)		
723	705464,27	2277844,66	—	—	—	0,10	—
718	705463,11	2277856,94	—	—	—	0,10	—
746	705457,14	2277855,71	—	—	—	0,10	—
745	705432,64	2277854,67	—	—	—	0,10	—
747	705433,53	2277843,31	—	—	—	0,10	—
744	705433,53	2277841,83	—	—	—	0,10	—

2. Сведения о частях границ уточняемого земельного участка с кадастровым номером 74:40:1003003:361

Обозначение части границ		Горизонтальное проложение (S), м	Описание прохождения части границ	Отметка о наличии земельного спора о местоположении границ земельного участка
от т.	до т.			
1	2	3	4	5
н700У	н698У	12,92	—	—
н698У	н718У	7,44	—	—
н718У	н719У	23,47	—	—
н719У	н714У	12,58	—	—
н714У	н700У	30,94	—	—

3. Характеристики уточняемого земельного участка с кадастровым номером 74:40:1003003:361

№ п/п	Наименование характеристик земельного участка	Значение характеристики
1	2	3
1	Площадь земельного участка ± величина погрешности определения площади (**Р ± ΔР**), **м²**	377±7
2	Формула, примененная для расчета предельной допустимой погрешности определения площади земельного участка (**ΔР**), м2	$\Delta P = 3{,}5 \cdot M_t \cdot \sqrt{P_{док}} = 3{,}5 \cdot 0{,}10 \cdot \sqrt{374} = 7$
3	Иные сведения	При проведении комплексных кадастровых работ относительно земельного участка было выявлено несоответствие сведений ЕГРН фактическому местоположению. А именно, координаты земельного участка внесены в ЕГРН со смещением. Данное несоответствие квалифицируется в качестве реестровой ошибки. В рамках комплексных кадастровых работ смещение границ земельных участков было устранено

КАРТА-ПЛАН ТЕРРИТОРИИ

Сведения об уточняемых земельных участках, необходимые для исправления реестровых ошибок в сведениях о местоположении их границ

1. Сведения о характерных точках границы уточняемого земельного участка с кадастровым номером 74:40:1003003:362

Зона № —

Обозначение характерных точек границ	Существующие координаты, м		Уточненные координаты, м		Метод определения координат	Средняя квадратическая погрешность определения координат характерной точки (M_t), м	Формулы, примененные для расчета средней квадратической погрешности определения координат характерной точки (M_t), м
	X	Y	X	Y			
1	2	3	4	5	6	7	8
н550У	—	—	705471,16	2277727,25	Метод спутниковых геодезических измерений (определений)	0,10	$M_t = \sqrt{m_0^2 + m_1^2}$
н517У	—	—	705471,13	2277727,54	Метод спутниковых геодезических измерений (определений)	0,10	$M_t = \sqrt{m_0^2 + m_1^2}$
н519У	—	—	705470,27	2277739,07	Метод спутниковых геодезических измерений (определений)	0,10	$M_t = \sqrt{m_0^2 + m_1^2}$
н548У	—	—	705463,12	2277738,72	Метод спутниковых геодезических измерений (определений)	0,10	$M_t = \sqrt{m_0^2 + m_1^2}$
н549У	—	—	705440,46	2277737,08	Метод спутниковых геодезических измерений (определений)	0,10	$M_t = \sqrt{m_0^2 + m_1^2}$
н551У	—	—	705441,24	2277725,38	Метод спутниковых геодезических измерений	0,10	$M_t = \sqrt{m_0^2 + m_1^2}$

КАРТА-ПЛАН ТЕРРИТОРИИ

Сведения об уточняемых земельных участках, необходимые для исправления реестровых ошибок в сведениях о местоположении их границ

					(определений)		
н550У	—	—	705471,16	2277727,25	Метод спутниковых геодезических измерений (определений)	0,10	$M_t = \sqrt{m_0^2 + m_1^2}$
533	705470,11	2277728,05	—	—	—	0,10	—
534	705469,72	2277740,64	—	—	—	0,10	—
572	705440,35	2277738,57	—	—	—	0,10	—
579	705441,61	2277726,47	—	—	—	0,10	—

2. Сведения о частях границ уточняемого земельного участка с кадастровым номером 74:40:1003003:362

Обозначение части границ		Горизонтальное проложение (S), м	Описание прохождения части границ	Отметка о наличии земельного спора о местоположении границ земельного участка
от т.	до т.			
1	2	3	4	5
н550У	н517У	0,29	—	—
н517У	н519У	11,56	—	—
н519У	н548У	7,16	—	—
н548У	н549У	22,72	—	—
н549У	н551У	11,73	—	—
н551У	н550У	29,98	—	—

3. Характеристики уточняемого земельного участка с кадастровым номером 74:40:1003003:362

№ п/п	Наименование характеристик земельного участка	Значение характеристики
1	2	3
1	Площадь земельного участка ± величина погрешности определения площади (**Р ± ΔР**), **м²**	355±7
2	Формула, примененная для расчета предельной допустимой погрешности определения площади земельного участка (**ΔР**), м2	$\Delta P = 3{,}5 \cdot M_t \cdot \sqrt{P_{док}} = 3{,}5 \cdot 0{,}10 \cdot \sqrt{359} = 7$
3	Иные сведения	При проведении комплексных кадастровых работ относительно земельного участка было выявлено несоответствие сведений ЕГРН фактическому местоположению. А именно, координаты земельного участка внесены в ЕГРН со смещением. Данное несоответствие квалифицируется в качестве реестровой ошибки. В рамках комплексных кадастровых работ смещение границ земельных участков было устранено

КАРТА-ПЛАН ТЕРРИТОРИИ

Сведения об уточняемых земельных участках, необходимые для исправления реестровых ошибок в сведениях о местоположении их границ

1. Сведения о характерных точках границы уточняемого земельного участка с кадастровым номером 74:40:1003003:363

Зона № —

Обозначение характерных точек границ	Существующие координаты, м		Уточненные координаты, м		Метод определения координат	Средняя квадратическая погрешность определения координат характерной точки (M_t), м	Формулы, примененные для расчета средней квадратической погрешности определения координат характерной точки (M_t), м
	X	Y	X	Y			
1	2	3	4	5	6	7	8
н488У	—	—	705507,03	2277699,45	Метод спутниковых геодезических измерений (определений)	0,10	$M_t = \sqrt{m_0^2 + m_1^2}$
н489У	—	—	705511,17	2277699,65	Метод спутниковых геодезических измерений (определений)	0,10	$M_t = \sqrt{m_0^2 + m_1^2}$
н490У	—	—	705511,12	2277700,69	Метод спутниковых геодезических измерений (определений)	0,10	$M_t = \sqrt{m_0^2 + m_1^2}$
н491У	—	—	705524,75	2277703,62	Метод спутниковых геодезических измерений (определений)	0,10	$M_t = \sqrt{m_0^2 + m_1^2}$
н486У	—	—	705536,75	2277706,87	Метод спутниковых геодезических измерений (определений)	0,10	$M_t = \sqrt{m_0^2 + m_1^2}$
н485У	—	—	705535,61	2277718,83	Метод спутниковых геодезических измерений	0,10	$M_t = \sqrt{m_0^2 + m_1^2}$

КАРТА-ПЛАН ТЕРРИТОРИИ

Сведения об уточняемых земельных участках, необходимые для исправления реестровых ошибок в сведениях о местоположении их границ

					(определений)		
н492У	—	—	705532,60	2277719,59	Метод спутниковых геодезических измерений (определений)	0,10	$M_t = \sqrt{m_0^2 + m_1^2}$
н493У	—	—	705505,15	2277717,74	Метод спутниковых геодезических измерений (определений)	0,10	$M_t = \sqrt{m_0^2 + m_1^2}$
н494У	—	—	705505,71	2277708,56	Метод спутниковых геодезических измерений (определений)	0,10	$M_t = \sqrt{m_0^2 + m_1^2}$
н495У	—	—	705506,23	2277707,41	Метод спутниковых геодезических измерений (определений)	0,10	$M_t = \sqrt{m_0^2 + m_1^2}$
н496У	—	—	705506,51	2277701,53	Метод спутниковых геодезических измерений (определений)	0,10	$M_t = \sqrt{m_0^2 + m_1^2}$
н497У	—	—	705506,93	2277701,55	Метод спутниковых геодезических измерений (определений)	0,10	$M_t = \sqrt{m_0^2 + m_1^2}$
н488У	—	—	705507,03	2277699,45	Метод спутниковых геодезических измерений (определений)	0,10	$M_t = \sqrt{m_0^2 + m_1^2}$
484	705536,43	2277707,13	—	—	—	0,10	—
480	705535,12	2277720,83	—	—	—	0,10	—
494	705526,06	2277720,38	—	—	—	0,10	—

КАРТА-ПЛАН ТЕРРИТОРИИ

Сведения об уточняемых земельных участках, необходимые для исправления реестровых ошибок в сведениях о местоположении их границ

493	705504,90	2277718,84	—	—	—	0,10	—
495	705505,31	2277709,65	—	—	—	0,10	—
496	705505,86	2277708,67	—	—	—	0,10	—
497	705506,10	2277702,68	—	—	—	0,10	—
498	705506,53	2277702,64	—	—	—	0,10	—
499	705506,55	2277700,57	—	—	—	0,10	—
500	705510,37	2277700,72	—	—	—	0,10	—
501	705510,37	2277701,19	—	—	—	0,10	—

2. Сведения о частях границ уточняемого земельного участка с кадастровым номером 74:40:1003003:363

Обозначение части границ		Горизонтальное проложение (S), м	Описание прохождения части границ	Отметка о наличии земельного спора о местоположении границ земельного участка
от т.	до т.			
1	2	3	4	5
н488У	н489У	4,14	—	—
н489У	н490У	1,04	—	—
н490У	н491У	13,94	—	—
н491У	н486У	12,43	—	—
н486У	н485У	12,01	—	—
н485У	н492У	3,10	—	—
н492У	н493У	27,51	—	—
н493У	н494У	9,20	—	—
н494У	н495У	1,26	—	—
н495У	н496У	5,89	—	—
н496У	н497У	0,42	—	—
н497У	н488У	2,10	—	—

3. Характеристики уточняемого земельного участка с кадастровым номером 74:40:1003003:363

№ п/п	Наименование характеристик земельного участка	Значение характеристики
1	2	3
1	Площадь земельного участка ± величина погрешности определения площади (**Р ± ΔР**), **м²**	481±8
2	Формула, примененная для расчета предельной допустимой погрешности определения площади земельного участка (**ΔР**), м2	$\Delta P = 3{,}5 \cdot M_t \cdot \sqrt{P_{док}} = 3{,}5 \cdot 0{,}10 \cdot \sqrt{496} = 8$
3	Иные сведения	При проведении комплексных кадастровых работ относительно земельного участка было выявлено несоответствие сведений ЕГРН фактическому местоположению. А именно, координаты земельного участка внесены в

КАРТА-ПЛАН ТЕРРИТОРИИ

Сведения об уточняемых земельных участках, необходимые для исправления реестровых ошибок в сведениях о местоположении их границ

1	2	3
		ЕГРН со смещением. Данное несоответствие квалифицируется в качестве реестровой ошибки. В рамках комплексных кадастровых работ смещение границ земельных участков было устранено

1. Сведения о характерных точках границы уточняемого земельного участка с кадастровым номером 74:40:1003003:364

Зона № —

Обозначение характерных точек границ	Существующие координаты, м		Уточненные координаты, м		Метод определения координат	Средняя квадратическая погрешность определения координат характерной точки (M_t), м	Формулы, примененные для расчета средней квадратической погрешности определения координат характерной точки (M_t), м
	X	Y	X	Y			
1	2	3	4	5	6	7	8
н673У	—	—	705521,48	2277847,27	Метод спутниковых геодезических измерений (определений)	0,10	$M_t = \sqrt{m_0^2 + m_1^2}$
н674У	—	—	705527,37	2277847,79	Метод спутниковых геодезических измерений (определений)	0,10	$M_t = \sqrt{m_0^2 + m_1^2}$
н646У	—	—	705526,27	2277860,04	Метод спутниковых геодезических измерений (определений)	0,10	$M_t = \sqrt{m_0^2 + m_1^2}$
н675У	—	—	705512,98	2277859,69	Метод спутниковых геодезических измерений (определений)	0,10	$M_t = \sqrt{m_0^2 + m_1^2}$
н676У	—	—	705496,22	2277858,69	Метод спутниковых геодезических измерений	0,10	$M_t = \sqrt{m_0^2 + m_1^2}$

КАРТА-ПЛАН ТЕРРИТОРИИ

Сведения об уточняемых земельных участках, необходимые для исправления реестровых ошибок в сведениях о местоположении их границ

					(определений)		
н677У	—	—	705497,10	2277845,80	Метод спутниковых геодезических измерений (определений)	0,10	$M_t = \sqrt{m_0^2 + m_1^2}$
н678У	—	—	705504,09	2277845,90	Метод спутниковых геодезических измерений (определений)	0,10	$M_t = \sqrt{m_0^2 + m_1^2}$
н679У	—	—	705514,76	2277847,07	Метод спутниковых геодезических измерений (определений)	0,10	$M_t = \sqrt{m_0^2 + m_1^2}$
н673У	—	—	705521,48	2277847,27	Метод спутниковых геодезических измерений (определений)	0,10	$M_t = \sqrt{m_0^2 + m_1^2}$
702	705527,40	2277849,29	—	—	—	0,10	—
684	705526,41	2277861,28	—	—	—	0,10	—
699	705518,35	2277861,05	—	—	—	0,10	—
700	705508,12	2277860,82	—	—	—	0,10	—
701	705495,92	2277860,12	—	—	—	0,10	—
703	705496,45	2277848,24	—	—	—	0,10	—

2. Сведения о частях границ уточняемого земельного участка с кадастровым номером 74:40:1003003:364

Обозначение части границ		Горизонтальное проложение (S), м	Описание прохождения части границ	Отметка о наличии земельного спора о местоположении границ земельного участка
от т.	до т.			
1	2	3	4	5
н673У	н674У	5,91	—	—
н674У	н646У	12,30	—	—
н646У	н675У	13,29	—	—
н675У	н676У	16,79	—	—
н676У	н677У	12,92	—	—

КАРТА-ПЛАН ТЕРРИТОРИИ

Сведения об уточняемых земельных участках, необходимые для исправления реестровых ошибок в сведениях о местоположении их границ

н677У	н678У	6,99	—	—
н678У	н679У	10,73	—	—
н679У	н673У	6,72	—	—

3. Характеристики уточняемого земельного участка с кадастровым номером 74:40:1003003:364

№ п/п	Наименование характеристик земельного участка	Значение характеристики
1	2	3
1	Площадь земельного участка ± величина погрешности определения площади (**Р ± ΔР**), **м²**	388±7
2	Формула, примененная для расчета предельной допустимой погрешности определения площади земельного участка (**ΔР**), м2	$\Delta P = 3{,}5 \cdot M_t \cdot \sqrt{P_{док}} = 3{,}5 \cdot 0{,}10 \cdot \sqrt{371} = 7$
3	Иные сведения	При проведении комплексных кадастровых работ относительно земельного участка было выявлено несоответствие сведений ЕГРН фактическому местоположению. А именно, координаты земельного участка внесены в ЕГРН со смещением. Данное несоответствие квалифицируется в качестве реестровой ошибки. В рамках комплексных кадастровых работ смещение границ земельных участков было устранено

1. Сведения о характерных точках границы уточняемого земельного участка с кадастровым номером 74:40:1003003:365

Зона № —

Обозначение характерных точек границ	Существующие координаты, м		Уточненные координаты, м		Метод определения координат	Средняя квадратическая погрешность определения координат характерной точки (M_t), м	Формулы, примененные для расчета средней квадратической погрешности определения координат характерной точки (M_t), м
	X	Y	X	Y			
1	2	3	4	5	6	7	8
н750У	—	—	705410,26	2277863,39	Метод спутниковых геодезических измерений (определений)	0,10	$M_t = \sqrt{m_0^2 + m_1^2}$
н749У	—	—	705428,80	2277864,48	Метод спутниковых геодезических измерений (определений	0,10	$M_t = \sqrt{m_0^2 + m_1^2}$

КАРТА-ПЛАН ТЕРРИТОРИИ

Сведения об уточняемых земельных участках, необходимые для исправления реестровых ошибок в сведениях о местоположении их границ

					)		
787	705428,93	2277865,91	705428,93	2277865,91	—	0,10	—
790	705428,74	2277874,07	—	—	—	0,10	—
791	705395,29	2277871,36	—	—	—	0,10	—
786	705395,70	2277863,57	—	—	—	0,10	—
н757У	—	—	705428,96	2277873,46	Метод спутниковых геодезических измерений (определений)	0,10	$M_t = \sqrt{m_0^2 + m_1^2}$
н758У	—	—	705384,51	2277869,50	Метод спутниковых геодезических измерений (определений)	0,10	$M_t = \sqrt{m_0^2 + m_1^2}$
н753У	—	—	705384,54	2277861,60	Метод спутниковых геодезических измерений (определений)	0,10	$M_t = \sqrt{m_0^2 + m_1^2}$
н752У	—	—	705396,90	2277862,28	Метод спутниковых геодезических измерений (определений)	0,10	$M_t = \sqrt{m_0^2 + m_1^2}$
н751У	—	—	705402,71	2277863,20	Метод спутниковых геодезических измерений (определений)	0,10	$M_t = \sqrt{m_0^2 + m_1^2}$
н750У	—	—	705410,26	2277863,39	Метод спутниковых геодезических измерений (определений)	0,10	$M_t = \sqrt{m_0^2 + m_1^2}$

КАРТА-ПЛАН ТЕРРИТОРИИ

Сведения об уточняемых земельных участках, необходимые для исправления реестровых ошибок в сведениях о местоположении их границ

2. Сведения о частях границ уточняемого земельного участка с кадастровым номером 74:40:1003003:365

Обозначение части границ		Горизонтальное проложение (S), м	Описание прохождения части границ	Отметка о наличии земельного спора о местоположении границ земельного участка
от т.	до т.			
1	2	3	4	5
н750У	н749У	18,57	—	—
н749У	787	1,44	—	—
787	н757У	7,55	—	—
н757У	н758У	44,63	—	—
н758У	н753У	7,90	—	—
н753У	н752У	12,38	—	—
н752У	н751У	5,88	—	—
н751У	н750У	7,55	—	—

3. Характеристики уточняемого земельного участка с кадастровым номером 74:40:1003003:365

№ п/п	Наименование характеристик земельного участка	Значение характеристики
1	2	3
1	Площадь земельного участка ± величина погрешности определения площади (**Р ± ΔР**), **м²**	371±6
2	Формула, примененная для расчета предельной допустимой погрешности определения площади земельного участка (**ΔР**), м2	$\Delta P = 3{,}5 \cdot M_t \cdot \sqrt{P_{док}} = 3{,}5 \cdot 0{,}10 \cdot \sqrt{267} = 6$
3	Иные сведения	При проведении комплексных кадастровых работ относительно земельного участка было выявлено несоответствие сведений ЕГРН фактическому местоположению. А именно, координаты земельного участка внесены в ЕГРН со смещением. Данное несоответствие квалифицируется в качестве реестровой ошибки. В рамках комплексных кадастровых работ смещение границ земельных участков было устранено

1. Сведения о характерных точках границы уточняемого земельного участка с кадастровым номером 74:40:1003003:366

Зона № —

Обозначение характерных точек границ	Существующие координаты, м		Уточненные координаты, м		Метод определения координат	Средняя квадратическая погрешность определения координат характерной точки (M_t), м	Формулы, примененные для расчета средней квадратической погрешности определения координат характерной точки (M_t), м
	X	Y	X	Y			

КАРТА-ПЛАН ТЕРРИТОРИИ

Сведения об уточняемых земельных участках, необходимые для исправления реестровых ошибок в сведениях о местоположении их границ

1	2	3	4	5	6	7	8
н757У	—	—	705428,96	2277873,46	Метод спутниковых геодезических измерений (определений)	0,10	$M_t = \sqrt{m_0^2 + m_1^2}$
н759У	—	—	705429,06	2277881,00	Метод спутниковых геодезических измерений (определений)	0,10	$M_t = \sqrt{m_0^2 + m_1^2}$
н760У	—	—	705405,62	2277878,83	Метод спутниковых геодезических измерений (определений)	0,10	$M_t = \sqrt{m_0^2 + m_1^2}$
н761У	—	—	705384,51	2277876,67	Метод спутниковых геодезических измерений (определений)	0,10	$M_t = \sqrt{m_0^2 + m_1^2}$
н758У	—	—	705384,51	2277869,50	Метод спутниковых геодезических измерений (определений)	0,10	$M_t = \sqrt{m_0^2 + m_1^2}$
н757У	—	—	705428,96	2277873,46	Метод спутниковых геодезических измерений (определений)	0,10	$M_t = \sqrt{m_0^2 + m_1^2}$
790	705428,74	2277874,07	—	—	—	0,10	—
792	705427,74	2277882,14	—	—	—	0,10	—
793	705394,89	2277878,95	—	—	—	0,10	—
791	705395,29	2277871,36	—	—	—	0,10	—

КАРТА-ПЛАН ТЕРРИТОРИИ

Сведения об уточняемых земельных участках, необходимые для исправления реестровых ошибок в сведениях о местоположении их границ

2. Сведения о частях границ уточняемого земельного участка с кадастровым номером 74:40:1003003:366

Обозначение части границ		Горизонтальное проложение (S), м	Описание прохождения части границ	Отметка о наличии земельного спора о местоположении границ земельного участка
от т.	до т.			
1	2	3	4	5
н757У	н759У	7,54	—	—
н759У	н760У	23,54	—	—
н760У	н761У	21,22	—	—
н761У	н758У	7,17	—	—
н758У	н757У	44,63	—	—

3. Характеристики уточняемого земельного участка с кадастровым номером 74:40:1003003:366

№ п/п	Наименование характеристик земельного участка	Значение характеристики
1	2	3
1	Площадь земельного участка ± величина погрешности определения площади (**P ± ΔP**), **м²**	329±6
2	Формула, примененная для расчета предельной допустимой погрешности определения площади земельного участка (**ΔP**), м2	$\Delta P = 3{,}5 \cdot M_t \cdot \sqrt{P_{док}} = 3{,}5 \cdot 0{,}10 \cdot \sqrt{262} = 6$
3	Иные сведения	При проведении комплексных кадастровых работ относительно земельного участка было выявлено несоответствие сведений ЕГРН фактическому местоположению. А именно, координаты земельного участка внесены в ЕГРН со смещением. Данное несоответствие квалифицируется в качестве реестровой ошибки. В рамках комплексных кадастровых работ смещение границ земельных участков было устранено

1. Сведения о характерных точках границы уточняемого земельного участка с кадастровым номером 74:40:1003003:367

Зона № —

Обозначение характерных точек границ	Существующие координаты, м		Уточненные координаты, м		Метод определения координат	Средняя квадратическая погрешность определения координат характерной точки (M_t), м	Формулы, примененные для расчета средней квадратической погрешности определения координат характерной точки (M_t), м
	X	Y	X	Y			
1	2	3	4	5	6	7	8
н776У	—	—	705288,43	2278336,32	Метод спутниковых	0,10	$M_t = \sqrt{m_0^2 + m_1^2}$

КАРТА-ПЛАН ТЕРРИТОРИИ

Сведения об уточняемых земельных участках, необходимые для исправления реестровых ошибок в сведениях о местоположении их границ

					геодезических измерений (определений)		
н777У	—	—	705286,43	2278352,21	Метод спутниковых геодезических измерений (определений)	0,10	$M_t = \sqrt{m_0^2 + m_1^2}$
н778У	—	—	705278,94	2278351,21	Метод спутниковых геодезических измерений (определений)	0,10	$M_t = \sqrt{m_0^2 + m_1^2}$
н779У	—	—	705262,24	2278350,77	Метод спутниковых геодезических измерений (определений)	0,10	$M_t = \sqrt{m_0^2 + m_1^2}$
н780У	—	—	705263,42	2278334,44	Метод спутниковых геодезических измерений (определений)	0,10	$M_t = \sqrt{m_0^2 + m_1^2}$
н781У	—	—	705274,19	2278334,85	Метод спутниковых геодезических измерений (определений)	0,10	$M_t = \sqrt{m_0^2 + m_1^2}$
н776У	—	—	705288,43	2278336,32	Метод спутниковых геодезических измерений (определений)	0,10	$M_t = \sqrt{m_0^2 + m_1^2}$
815	705289,61	2278335,40	—	—	—	0,10	—
816	705288,00	2278351,46	—	—	—	0,10	—
814	705263,43	2278350,25	—	—	—	0,10	—
813	705264,51	2278333,92	—	—	—	0,10	—

КАРТА-ПЛАН ТЕРРИТОРИИ

Сведения об уточняемых земельных участках, необходимые для исправления реестровых ошибок в сведениях о местоположении их границ

2. Сведения о частях границ уточняемого земельного участка с кадастровым номером 74:40:1003003:367

Обозначение части границ		Горизонтальное проложение (S), м	Описание прохождения части границ	Отметка о наличии земельного спора о местоположении границ земельного участка
от т.	до т.			
1	2	3	4	5
н776У	н777У	16,02	—	—
н777У	н778У	7,56	—	—
н778У	н779У	16,71	—	—
н779У	н780У	16,37	—	—
н780У	н781У	10,78	—	—
н781У	н776У	14,32	—	—

3. Характеристики уточняемого земельного участка с кадастровым номером 74:40:1003003:367

№ п/п	Наименование характеристик земельного участка	Значение характеристики
1	2	3
1	Площадь земельного участка ± величина погрешности определения площади (**Р ± ΔР**), **м²**	397±7
2	Формула, примененная для расчета предельной допустимой погрешности определения площади земельного участка (**ΔР**), м2	$\Delta P = 3{,}5 \cdot M_t \cdot \sqrt{P_{док}} = 3{,}5 \cdot 0{,}10 \cdot \sqrt{404} = 7$
3	Иные сведения	При проведении комплексных кадастровых работ относительно земельного участка было выявлено несоответствие сведений ЕГРН фактическому местоположению. А именно, координаты земельного участка внесены в ЕГРН со смещением. Данное несоответствие квалифицируется в качестве реестровой ошибки. В рамках комплексных кадастровых работ смещение границ земельных участков было устранено

1. Сведения о характерных точках границы уточняемого земельного участка с кадастровым номером 74:40:1003003:368

Зона № —

Обозначение характерных точек границ	Существующие координаты, м		Уточненные координаты, м		Метод определения координат	Средняя квадратическая погрешность определения координат характерной точки (M_t), м	Формулы, примененные для расчета средней квадратической погрешности определения координат характерной точки (M_t), м
	X	Y	X	Y			
1	2	3	4	5	6	7	8

КАРТА-ПЛАН ТЕРРИТОРИИ

Сведения об уточняемых земельных участках, необходимые для исправления реестровых ошибок в сведениях о местоположении их границ

н777У	—	—	705286,43	2278352,21	Метод спутниковых геодезических измерений (определений)	0,10	$M_t = \sqrt{m_0^2 + m_1^2}$
н782У	—	—	705284,87	2278369,62	Метод спутниковых геодезических измерений (определений)	0,10	$M_t = \sqrt{m_0^2 + m_1^2}$
н783У	—	—	705261,33	2278368,34	Метод спутниковых геодезических измерений (определений)	0,10	$M_t = \sqrt{m_0^2 + m_1^2}$
н784У	—	—	705261,28	2278366,79	Метод спутниковых геодезических измерений (определений)	0,10	$M_t = \sqrt{m_0^2 + m_1^2}$
н779У	—	—	705262,24	2278350,77	Метод спутниковых геодезических измерений (определений)	0,10	$M_t = \sqrt{m_0^2 + m_1^2}$
н778У	—	—	705278,94	2278351,21	Метод спутниковых геодезических измерений (определений)	0,10	$M_t = \sqrt{m_0^2 + m_1^2}$
н777У	—	—	705286,43	2278352,21	Метод спутниковых геодезических измерений (определений)	0,10	$M_t = \sqrt{m_0^2 + m_1^2}$
816	705288,00	2278351,46	—	—	—	0,10	—
817	705286,61	2278368,80	—	—	—	0,10	—
818	705262,91	2278367,80	—	—	—	0,10	—
819	705262,72	2278366,06	—	—	—	0,10	—

КАРТА-ПЛАН ТЕРРИТОРИИ

Сведения об уточняемых земельных участках, необходимые для исправления реестровых ошибок в сведениях о местоположении их границ

820	705262,88	2278362,35	—	—	—	0,10	—
821	705263,08	2278358,02	—	—	—	0,10	—
822	705263,30	2278354,46	—	—	—	0,10	—
814	705263,43	2278350,25	—	—	—	0,10	—

2. Сведения о частях границ уточняемого земельного участка с кадастровым номером 74:40:1003003:368

Обозначение части границ		Горизонтальное проложение (S), м	Описание прохождения части границ	Отметка о наличии земельного спора о местоположении границ земельного участка
от т.	до т.			
1	2	3	4	5
н777У	н782У	17,48	—	—
н782У	н783У	23,57	—	—
н783У	н784У	1,55	—	—
н784У	н779У	16,05	—	—
н779У	н778У	16,71	—	—
н778У	н777У	7,56	—	—

3. Характеристики уточняемого земельного участка с кадастровым номером 74:40:1003003:368

№ п/п	Наименование характеристик земельного участка	Значение характеристики
1	2	3
1	Площадь земельного участка ± величина погрешности определения площади (**Р ± ΔР**), **м²**	427±7
2	Формула, примененная для расчета предельной допустимой погрешности определения площади земельного участка (**ΔР**), м2	$\Delta P = 3{,}5 \cdot M_t \cdot \sqrt{P_{док}} = 3{,}5 \cdot 0{,}10 \cdot \sqrt{424} = 7$
3	Иные сведения	При проведении комплексных кадастровых работ относительно земельного участка было выявлено несоответствие сведений ЕГРН фактическому местоположению. А именно, координаты земельного участка внесены в ЕГРН со смещением. Данное несоответствие квалифицируется в качестве реестровой ошибки. В рамках комплексных кадастровых работ смещение границ земельных участков было устранено

КАРТА-ПЛАН ТЕРРИТОРИИ

Сведения об уточняемых земельных участках, необходимые для исправления реестровых ошибок в сведениях о местоположении их границ

1. Сведения о характерных точках границы уточняемого земельного участка с кадастровым номером 74:40:1003003:369

Зона № —

Обозначение характерных точек границ	Существующие координаты, м		Уточненные координаты, м		Метод определения координат	Средняя квадратическая погрешность определения координат характерной точки (M_t), м	Формулы, примененные для расчета средней квадратической погрешности определения координат характерной точки (M_t), м
	X	Y	X	Y			
1	2	3	4	5	6	7	8
н779У	—	—	705262,24	2278350,77	Метод спутниковых геодезических измерений (определений)	0,10	$M_t = \sqrt{m_0^2 + m_1^2}$
н784У	—	—	705261,28	2278366,79	Метод спутниковых геодезических измерений (определений)	0,10	$M_t = \sqrt{m_0^2 + m_1^2}$
н836У	—	—	705260,66	2278366,44	Метод спутниковых геодезических измерений (определений)	0,10	$M_t = \sqrt{m_0^2 + m_1^2}$
н838У	—	—	705236,17	2278364,98	Метод спутниковых геодезических измерений (определений)	0,10	$M_t = \sqrt{m_0^2 + m_1^2}$
н839У	—	—	705237,46	2278348,66	Метод спутниковых геодезических измерений (определений)	0,10	$M_t = \sqrt{m_0^2 + m_1^2}$
н779У	—	—	705262,24	2278350,77	Метод спутниковых геодезических измерений	0,10	$M_t = \sqrt{m_0^2 + m_1^2}$

КАРТА-ПЛАН ТЕРРИТОРИИ

Сведения об уточняемых земельных участках, необходимые для исправления реестровых ошибок в сведениях о местоположении их границ

					(определений)		
893	705260,73	2278367,49	—	—	—	0,10	—
890	705235,97	2278365,98	—	—	—	0,10	—
894	705238,88	2278348,28	—	—	—	0,10	—
814	705263,43	2278350,25	—	—	—	0,10	—

2. Сведения о частях границ уточняемого земельного участка с кадастровым номером 74:40:1003003:369

Обозначение части границ		Горизонтальное проложение (S), м	Описание прохождения части границ	Отметка о наличии земельного спора о местоположении границ земельного участка
от т.	до т.			
1	2	3	4	5
н779У	н784У	16,05	—	—
н784У	н836У	0,71	—	—
н836У	н838У	24,53	—	—
н838У	н839У	16,37	—	—
н839У	н779У	24,87	—	—

3. Характеристики уточняемого земельного участка с кадастровым номером 74:40:1003003:369

№ п/п	Наименование характеристик земельного участка	Значение характеристики
1	2	3
1	Площадь земельного участка ± величина погрешности определения площади (**Р ± ΔР**), **м²**	402±7
2	Формула, примененная для расчета предельной допустимой погрешности определения площади земельного участка (**ΔР**), м2	$\Delta P = 3{,}5 \cdot M_t \cdot \sqrt{P_{док}} = 3{,}5 \cdot 0{,}10 \cdot \sqrt{436} = 7$
3	Иные сведения	При проведении комплексных кадастровых работ относительно земельного участка было выявлено несоответствие сведений ЕГРН фактическому местоположению. А именно, координаты земельного участка внесены в ЕГРН со смещением. Данное несоответствие квалифицируется в качестве реестровой ошибки. В рамках комплексных кадастровых работ смещение границ земельных участков было устранено

КАРТА-ПЛАН ТЕРРИТОРИИ

Сведения об уточняемых земельных участках, необходимые для исправления реестровых ошибок в сведениях о местоположении их границ

1. Сведения о характерных точках границы уточняемого земельного участка с кадастровым номером 74:40:1003003:370

Зона № —

Обозначение характерных точек границ	Существующие координаты, м		Уточненные координаты, м		Метод определения координат	Средняя квадратическая погрешность определения координат характерной точки (M_t), м	Формулы, примененные для расчета средней квадратической погрешности определения координат характерной точки (M_t), м
	X	Y	X	Y			
1	2	3	4	5	6	7	8
н298У	—	—	705322,55	2277835,80	Метод спутниковых геодезических измерений (определений)	0,10	$M_t = \sqrt{m_0^2 + m_1^2}$
н297У	—	—	705345,95	2277836,38	Метод спутниковых геодезических измерений (определений)	0,10	$M_t = \sqrt{m_0^2 + m_1^2}$
н303У	—	—	705351,23	2277836,21	Метод спутниковых геодезических измерений (определений)	0,10	$M_t = \sqrt{m_0^2 + m_1^2}$
н304У	—	—	705351,39	2277841,18	Метод спутниковых геодезических измерений (определений)	0,10	$M_t = \sqrt{m_0^2 + m_1^2}$
н305У	—	—	705345,41	2277841,37	Метод спутниковых геодезических измерений (определений)	0,10	$M_t = \sqrt{m_0^2 + m_1^2}$
н306У	—	—	705345,31	2277846,08	Метод спутниковых геодезических измерений	0,10	$M_t = \sqrt{m_0^2 + m_1^2}$

КАРТА-ПЛАН ТЕРРИТОРИИ

Сведения об уточняемых земельных участках, необходимые для исправления реестровых ошибок в сведениях о местоположении их границ

					(определений)		
н307У	—	—	705321,47	2277845,04	Метод спутниковых геодезических измерений (определений)	0,10	$M_t = \sqrt{m_0^2 + m_1^2}$
н308У	—	—	705313,99	2277845,24	Метод спутниковых геодезических измерений (определений)	0,10	$M_t = \sqrt{m_0^2 + m_1^2}$
н309У	—	—	705276,63	2277845,35	Метод спутниковых геодезических измерений (определений)	0,10	$M_t = \sqrt{m_0^2 + m_1^2}$
н300У	—	—	705275,39	2277836,58	Метод спутниковых геодезических измерений (определений)	0,10	$M_t = \sqrt{m_0^2 + m_1^2}$
н299У	—	—	705289,26	2277835,71	Метод спутниковых геодезических измерений (определений)	0,10	$M_t = \sqrt{m_0^2 + m_1^2}$
н298У	—	—	705322,55	2277835,80	Метод спутниковых геодезических измерений (определений)	0,10	$M_t = \sqrt{m_0^2 + m_1^2}$
294	705345,63	2277837,71	—	—	—	0,10	—
298	705344,90	2277847,16	—	—	—	0,10	—
299	705322,08	2277846,54	—	—	—	0,10	—
300	705315,08	2277846,96	—	—	—	0,10	—
301	705276,34	2277846,37	—	—	—	0,10	—
292	705275,05	2277837,43	—	—	—	0,10	—

КАРТА-ПЛАН ТЕРРИТОРИИ

Сведения об уточняемых земельных участках, необходимые для исправления реестровых ошибок в сведениях о местоположении их границ

293	705289,25	2277836,75	—	—	—	0,10	—

2. Сведения о частях границ уточняемого земельного участка с кадастровым номером 74:40:1003003:370

Обозначение части границ		Горизонтальное проложение (S), м	Описание прохождения части границ	Отметка о наличии земельного спора о местоположении границ земельного участка
от т.	до т.			
1	2	3	4	5
н298У	н297У	23,41	—	—
н297У	н303У	5,28	—	—
н303У	н304У	4,97	—	—
н304У	н305У	5,98	—	—
н305У	н306У	4,71	—	—
н306У	н307У	23,86	—	—
н307У	н308У	7,48	—	—
н308У	н309У	37,36	—	—
н309У	н300У	8,86	—	—
н300У	н299У	13,90	—	—
н299У	н298У	33,29	—	—

3. Характеристики уточняемого земельного участка с кадастровым номером 74:40:1003003:370

№ п/п	Наименование характеристик земельного участка	Значение характеристики
1	2	3
1	Площадь земельного участка ± величина погрешности определения площади (**Р ± ΔР**), **м²**	684±9
2	Формула, примененная для расчета предельной допустимой погрешности определения площади земельного участка (**ΔР**), м2	$\Delta P = 3{,}5 \cdot M_t \cdot \sqrt{P_{док}} = 3{,}5 \cdot 0{,}10 \cdot \sqrt{663} = 9$
3	Иные сведения	При проведении комплексных кадастровых работ относительно земельного участка было выявлено несоответствие сведений ЕГРН фактическому местоположению. А именно, координаты земельного участка внесены в ЕГРН со смещением. Данное несоответствие квалифицируется в качестве реестровой ошибки. В рамках комплексных кадастровых работ смещение границ земельных участков было устранено

КАРТА-ПЛАН ТЕРРИТОРИИ

Сведения об уточняемых земельных участках, необходимые для исправления реестровых ошибок в сведениях о местоположении их границ

1. Сведения о характерных точках границы уточняемого земельного участка с кадастровым номером 74:40:1003003:372

Зона № —

Обозначение характерных точек границ	Существующие координаты, м		Уточненные координаты, м		Метод определения координат	Средняя квадратическая погрешность определения координат характерной точки (M_t), м	Формулы, примененные для расчета средней квадратической погрешности определения координат характерной точки (M_t), м
	X	Y	X	Y			
1	2	3	4	5	6	7	8
н911У	—	—	705184,72	2278312,93	Метод спутниковых геодезических измерений (определений)	0,10	$M_t = \sqrt{m_0^2 + m_1^2}$
н912У	—	—	705210,09	2278314,13	Метод спутниковых геодезических измерений (определений)	0,10	$M_t = \sqrt{m_0^2 + m_1^2}$
н845У	—	—	705209,50	2278331,56	Метод спутниковых геодезических измерений (определений)	0,10	$M_t = \sqrt{m_0^2 + m_1^2}$
н910У	—	—	705183,84	2278330,38	Метод спутниковых геодезических измерений (определений)	0,10	$M_t = \sqrt{m_0^2 + m_1^2}$
н911У	—	—	705184,72	2278312,93	Метод спутниковых геодезических измерений (определений)	0,10	$M_t = \sqrt{m_0^2 + m_1^2}$
963	705209,75	2278315,47	—	—	—	0,10	—
964	705209,08	2278325,92	—	—	—	0,10	—

КАРТА-ПЛАН ТЕРРИТОРИИ

Сведения об уточняемых земельных участках, необходимые для исправления реестровых ошибок в сведениях о местоположении их границ

911	705208,81	2278332,82	—	—	—	0,10	—
960	705183,24	2278331,19	—	—	—	0,10	—
965	705184,31	2278314,16	—	—	—	0,10	—

2. Сведения о частях границ уточняемого земельного участка с кадастровым номером 74:40:1003003:372

Обозначение части границ		Горизонтальное проложение (S), м	Описание прохождения части границ	Отметка о наличии земельного спора о местоположении границ земельного участка
от т.	до т.			
1	2	3	4	5
н911У	н912У	25,40	—	—
н912У	н845У	17,44	—	—
н845У	н910У	25,69	—	—
н910У	н911У	17,47	—	—

3. Характеристики уточняемого земельного участка с кадастровым номером 74:40:1003003:372

№ п/п	Наименование характеристик земельного участка	Значение характеристики
1	2	3
1	Площадь земельного участка ± величина погрешности определения площади (**Р ± ΔР**), **м²**	446±7
2	Формула, примененная для расчета предельной допустимой погрешности определения площади земельного участка (**ΔР**), м2	$\Delta P = 3{,}5 \cdot M_t \cdot \sqrt{P_{док}} = 3{,}5 \cdot 0{,}10 \cdot \sqrt{439} = 7$
3	Иные сведения	При проведении комплексных кадастровых работ относительно земельного участка было выявлено несоответствие сведений ЕГРН фактическому местоположению. А именно, координаты земельного участка внесены в ЕГРН со смещением. Данное несоответствие квалифицируется в качестве реестровой ошибки. В рамках комплексных кадастровых работ смещение границ земельных участков было устранено

КАРТА-ПЛАН ТЕРРИТОРИИ

Сведения об уточняемых земельных участках, необходимые для исправления реестровых ошибок в сведениях о местоположении их границ

1. Сведения о характерных точках границы уточняемого земельного участка с кадастровым номером 74:40:1003003:373

Зона № —

Обозначение характерных точек границ	Существующие координаты, м		Уточненные координаты, м		Метод определения координат	Средняя квадратическая погрешность определения координат характерной точки (M_t), м	Формулы, примененные для расчета средней квадратической погрешности определения координат характерной точки (M_t), м
	X	Y	X	Y			
1	2	3	4	5	6	7	8
н681У	—	—	705494,59	2277890,87	Метод спутниковых геодезических измерений (определений)	0,10	$M_t = \sqrt{m_0^2 + m_1^2}$
н686У	—	—	705523,25	2277897,65	Метод спутниковых геодезических измерений (определений)	0,10	$M_t = \sqrt{m_0^2 + m_1^2}$
н1101У	—	—	705523,94	2277909,13	Метод спутниковых геодезических измерений (определений)	0,10	$M_t = \sqrt{m_0^2 + m_1^2}$
н1102У	—	—	705525,31	2277918,73	Метод спутниковых геодезических измерений (определений)	0,10	$M_t = \sqrt{m_0^2 + m_1^2}$
н687У	—	—	705528,17	2277938,71	Метод спутниковых геодезических измерений (определений)	0,10	$M_t = \sqrt{m_0^2 + m_1^2}$
н688У	—	—	705509,85	2277940,43	Метод спутниковых геодезических измерений	0,10	$M_t = \sqrt{m_0^2 + m_1^2}$

КАРТА-ПЛАН ТЕРРИТОРИИ

Сведения об уточняемых земельных участках, необходимые для исправления реестровых ошибок в сведениях о местоположении их границ

					(определений)		
н689У	—	—	705502,69	2277903,81	Метод спутниковых геодезических измерений (определений)	0,10	$M_t = \sqrt{m_0^2 + m_1^2}$
н690У	—	—	705500,49	2277903,96	Метод спутниковых геодезических измерений (определений)	0,10	$M_t = \sqrt{m_0^2 + m_1^2}$
н691У	—	—	705498,23	2277897,69	Метод спутниковых геодезических измерений (определений)	0,10	$M_t = \sqrt{m_0^2 + m_1^2}$
н692У	—	—	705494,54	2277897,60	Метод спутниковых геодезических измерений (определений)	0,10	$M_t = \sqrt{m_0^2 + m_1^2}$
н681У	—	—	705494,59	2277890,87	Метод спутниковых геодезических измерений (определений)	0,10	$M_t = \sqrt{m_0^2 + m_1^2}$
707	705521,79	2277895,86	—	—	—	0,10	—
714	705522,26	2277902,55	—	—	—	0,10	—
715	705526,61	2277940,05	—	—	—	0,10	—
709	705509,45	2277941,66	—	—	—	0,10	—
710	705502,53	2277906,43	—	—	—	0,10	—
711	705502,29	2277905,04	—	—	—	0,10	—
712	705500,09	2277905,19	—	—	—	0,10	—
713	705497,83	2277898,92	—	—	—	0,10	—
708	705494,14	2277898,83	—	—	—	0,10	—

КАРТА-ПЛАН ТЕРРИТОРИИ

Сведения об уточняемых земельных участках, необходимые для исправления реестровых ошибок в сведениях о местоположении их границ

706	705494,80	2277893,66	—	—	—	0,10	—

2. Сведения о частях границ уточняемого земельного участка с кадастровым номером 74:40:1003003:373

Обозначение части границ		Горизонтальное проложение (S), м	Описание прохождения части границ	Отметка о наличии земельного спора о местоположении границ земельного участка
от т.	до т.			
1	2	3	4	5
н681У	н686У	29,45	—	—
н686У	н1101У	11,50	—	—
н1101У	н1102У	9,70	—	—
н1102У	н687У	20,18	—	—
н687У	н688У	18,40	—	—
н688У	н689У	37,31	—	—
н689У	н690У	2,21	—	—
н690У	н691У	6,66	—	—
н691У	н692У	3,69	—	—
н692У	н681У	6,73	—	—

3. Характеристики уточняемого земельного участка с кадастровым номером 74:40:1003003:373

№ п/п	Наименование характеристик земельного участка	Значение характеристики
1	2	3
1	Площадь земельного участка ± величина погрешности определения площади (**Р** ± **ΔР**), **м²**	946±11
2	Формула, примененная для расчета предельной допустимой погрешности определения площади земельного участка (**ΔР**), м2	$\Delta P = 3{,}5 \cdot M_t \cdot \sqrt{P_{док}} = 3{,}5 \cdot 0{,}10 \cdot \sqrt{932} = 11$
3	Иные сведения	При проведении комплексных кадастровых работ относительно земельного участка было выявлено несоответствие сведений ЕГРН фактическому местоположению. А именно, координаты земельного участка внесены в ЕГРН со смещением. Данное несоответствие квалифицируется в качестве реестровой ошибки. В рамках комплексных кадастровых работ смещение границ земельных участков было устранено

КАРТА-ПЛАН ТЕРРИТОРИИ

Сведения об уточняемых земельных участках, необходимые для исправления реестровых ошибок в сведениях о местоположении их границ

1. Сведения о характерных точках границы уточняемого земельного участка с кадастровым номером 74:40:1003003:374

Зона № —

Обозначение характерных точек границ	Существующие координаты, м		Уточненные координаты, м		Метод определения координат	Средняя квадратическая погрешность определения координат характерной точки (M_t), м	Формулы, примененные для расчета средней квадратической погрешности определения координат характерной точки (M_t), м
	X	Y	X	Y			
1	2	3	4	5	6	7	8
н427У	—	—	705621,50	2277775,27	Метод спутниковых геодезических измерений (определений)	0,10	$M_t = \sqrt{m_0^2 + m_1^2}$
н428У	—	—	705626,94	2277775,67	Метод спутниковых геодезических измерений (определений)	0,10	$M_t = \sqrt{m_0^2 + m_1^2}$
н429У	—	—	705626,91	2277776,03	Метод спутниковых геодезических измерений (определений)	0,10	$M_t = \sqrt{m_0^2 + m_1^2}$
н430У	—	—	705626,00	2277778,67	Метод спутниковых геодезических измерений (определений)	0,10	$M_t = \sqrt{m_0^2 + m_1^2}$
н418У	—	—	705625,98	2277778,91	Метод спутниковых геодезических измерений (определений)	0,10	$M_t = \sqrt{m_0^2 + m_1^2}$
н426У	—	—	705612,31	2277787,71	Метод спутниковых геодезических измерений	0,10	$M_t = \sqrt{m_0^2 + m_1^2}$

КАРТА-ПЛАН ТЕРРИТОРИИ

Сведения об уточняемых земельных участках, необходимые для исправления реестровых ошибок в сведениях о местоположении их границ

					(определений)		
н425У	—	—	705596,26	2277786,00	Метод спутниковых геодезических измерений (определений)	0,10	$M_t = \sqrt{m_0^2 + m_1^2}$
н431У	—	—	705595,89	2277784,73	Метод спутниковых геодезических измерений (определений)	0,10	$M_t = \sqrt{m_0^2 + m_1^2}$
н432У	—	—	705596,55	2277773,79	Метод спутниковых геодезических измерений (определений)	0,10	$M_t = \sqrt{m_0^2 + m_1^2}$
н433У	—	—	705610,13	2277774,31	Метод спутниковых геодезических измерений (определений)	0,10	$M_t = \sqrt{m_0^2 + m_1^2}$
н427У	—	—	705621,50	2277775,27	Метод спутниковых геодезических измерений (определений)	0,10	$M_t = \sqrt{m_0^2 + m_1^2}$
433	705626,33	2277777,06	—	—	—	0,10	—
434	705626,15	2277781,57	—	—	—	0,10	—
429	705625,53	2277789,93	—	—	—	0,10	—
428	705595,67	2277787,58	—	—	—	0,10	—
432	705595,33	2277786,12	—	—	—	0,10	—
435	705596,00	2277775,18	—	—	—	0,10	—
436	705609,57	2277775,70	—	—	—	0,10	—
437	705620,94	2277776,66	—	—	—	0,10	—

КАРТА-ПЛАН ТЕРРИТОРИИ

Сведения об уточняемых земельных участках, необходимые для исправления реестровых ошибок в сведениях о местоположении их границ

2. Сведения о частях границ уточняемого земельного участка с кадастровым номером 74:40:1003003:374

Обозначение части границ		Горизонтальное проложение (S), м	Описание прохождения части границ	Отметка о наличии земельного спора о местоположении границ земельного участка
от т.	до т.			
1	2	3	4	5
н427У	н428У	5,45	—	—
н428У	н429У	0,36	—	—
н429У	н430У	12,67	—	—
н430У	н418У	0,24	—	—
н418У	н426У	13,72	—	—
н426У	н425У	16,14	—	—
н425У	н431У	1,32	—	—
н431У	н432У	10,96	—	—
н432У	н433У	13,59	—	—
н433У	н427У	11,41	—	—

3. Характеристики уточняемого земельного участка с кадастровым номером 74:40:1003003:374

№ п/п	Наименование характеристик земельного участка	Значение характеристики
1	2	3
1	Площадь земельного участка ± величина погрешности определения площади (**Р ± ΔР**), **м²**	393±7
2	Формула, примененная для расчета предельной допустимой погрешности определения площади земельного участка (**ΔР**), м2	$\Delta P = 3{,}5 \cdot M_t \cdot \sqrt{P_{док}} = 3{,}5 \cdot 0{,}10 \cdot \sqrt{389} = 7$
3	Иные сведения	При проведении комплексных кадастровых работ относительно земельного участка было выявлено несоответствие сведений ЕГРН фактическому местоположению. А именно, координаты земельного участка внесены в ЕГРН со смещением. Данное несоответствие квалифицируется в качестве реестровой ошибки. В рамках комплексных кадастровых работ смещение границ земельных участков было устранено

КАРТА-ПЛАН ТЕРРИТОРИИ

Сведения об уточняемых земельных участках, необходимые для исправления реестровых ошибок в сведениях о местоположении их границ

1. Сведения о характерных точках границы уточняемого земельного участка с кадастровым номером 74:40:1003003:375

Зона № —

Обозначение характерных точек границ	Существующие координаты, м		Уточненные координаты, м		Метод определения координат	Средняя квадратическая погрешность определения координат характерной точки (M_t), м	Формулы, примененные для расчета средней квадратической погрешности определения координат характерной точки (M_t), м
	X	Y	X	Y			
1	2	3	4	5	6	7	8
н263У	—	—	705300,33	2277783,81	Метод спутниковых геодезических измерений (определений)	0,10	$M_t = \sqrt{m_0^2 + m_1^2}$
н264У	—	—	705307,59	2277785,09	Метод спутниковых геодезических измерений (определений)	0,10	$M_t = \sqrt{m_0^2 + m_1^2}$
н265У	—	—	705307,92	2277796,69	Метод спутниковых геодезических измерений (определений)	0,10	$M_t = \sqrt{m_0^2 + m_1^2}$
н266У	—	—	705283,90	2277798,00	Метод спутниковых геодезических измерений (определений)	0,10	$M_t = \sqrt{m_0^2 + m_1^2}$
н267У	—	—	705271,97	2277799,92	Метод спутниковых геодезических измерений (определений)	0,10	$M_t = \sqrt{m_0^2 + m_1^2}$
н268У	—	—	705267,88	2277800,68	Метод спутниковых геодезических измерений	0,10	$M_t = \sqrt{m_0^2 + m_1^2}$

КАРТА-ПЛАН ТЕРРИТОРИИ

Сведения об уточняемых земельных участках, необходимые для исправления реестровых ошибок в сведениях о местоположении их границ

					(определений)		
н269У	—	—	705267,28	2277797,51	Метод спутниковых геодезических измерений (определений)	0,10	$M_t = \sqrt{m_0^2 + m_1^2}$
н270У	—	—	705265,11	2277789,67	Метод спутниковых геодезических измерений (определений)	0,10	$M_t = \sqrt{m_0^2 + m_1^2}$
н271У	—	—	705279,52	2277785,02	Метод спутниковых геодезических измерений (определений)	0,10	$M_t = \sqrt{m_0^2 + m_1^2}$
н272У	—	—	705286,94	2277783,40	Метод спутниковых геодезических измерений (определений)	0,10	$M_t = \sqrt{m_0^2 + m_1^2}$
н273У	—	—	705289,12	2277783,21	Метод спутниковых геодезических измерений (определений)	0,10	$M_t = \sqrt{m_0^2 + m_1^2}$
н263У	—	—	705300,33	2277783,81	Метод спутниковых геодезических измерений (определений)	0,10	$M_t = \sqrt{m_0^2 + m_1^2}$
258	705307,27	2277786,33	—	—	—	0,10	—
257	705307,28	2277786,58	—	—	—	0,10	—
254	705307,59	2277797,65	—	—	—	0,10	—
255	705278,32	2277800,23	—	—	—	0,10	—
256	705268,20	2277801,60	—	—	—	0,10	—
259	705267,35	2277801,80	—	—	—	0,10	—

КАРТА-ПЛАН ТЕРРИТОРИИ

Сведения об уточняемых земельных участках, необходимые для исправления реестровых ошибок в сведениях о местоположении их границ

260	705266,89	2277798,95	—	—	—	0,10	—
261	705264,79	2277791,04	—	—	—	0,10	—
262	705278,67	2277786,48	—	—	—	0,10	—
263	705284,57	2277785,08	—	—	—	0,10	—
264	705289,58	2277784,55	—	—	—	0,10	—
265	705291,84	2277784,58	—	—	—	0,10	—
266	705299,77	2277784,99	—	—	—	0,10	—

2. Сведения о частях границ уточняемого земельного участка с кадастровым номером 74:40:1003003:375

Обозначение части границ		Горизонтальное проложение (S), м	Описание прохождения части границ	Отметка о наличии земельного спора о местоположении границ земельного участка
от т.	до т.			
1	2	3	4	5
н263У	н264У	7,37	—	—
н264У	н265У	11,60	—	—
н265У	н266У	24,06	—	—
н266У	н267У	12,08	—	—
н267У	н268У	4,16	—	—
н268У	н269У	3,23	—	—
н269У	н270У	8,13	—	—
н270У	н271У	15,14	—	—
н271У	н272У	7,59	—	—
н272У	н273У	2,19	—	—
н273У	н263У	11,23	—	—

3. Характеристики уточняемого земельного участка с кадастровым номером 74:40:1003003:375

№ п/п	Наименование характеристик земельного участка	Значение характеристики
1	2	3
1	Площадь земельного участка ± величина погрешности определения площади (**Р ± ΔР**), **м²**	547±8
2	Формула, примененная для расчета предельной допустимой погрешности определения площади земельного участка (**ΔР**), м2	$\Delta P = 3{,}5 \cdot M_t \cdot \sqrt{P_{док}} = 3{,}5 \cdot 0{,}10 \cdot \sqrt{551} = 8$
3	Иные сведения	При проведении комплексных кадастровых работ относительно земельного участка было выявлено несоответствие сведений ЕГРН фактическому местоположению. А именно, координаты земельного участка внесены в ЕГРН со смещением. Данное несоответствие квалифицируется в качестве реестровой ошибки. В рамках комплексных кадастровых

КАРТА-ПЛАН ТЕРРИТОРИИ

Сведения об уточняемых земельных участках, необходимые для исправления реестровых ошибок в сведениях о местоположении их границ

1	2	3
		работ смещение границ земельных участков было устранено

1. Сведения о характерных точках границы уточняемого земельного участка с кадастровым номером 74:40:1003003:376

Зона № —

Обозначение характерных точек границ	Существующие координаты, м		Уточненные координаты, м		Метод определения координат	Средняя квадратическая погрешность определения координат характерной точки (M_t), м	Формулы, примененные для расчета средней квадратической погрешности определения координат характерной точки (M_t), м
	X	Y	X	Y			
1	2	3	4	5	6	7	8
н1043У	—	—	705119,69	2278308,68	Метод спутниковых геодезических измерений (определений)	0,10	$M_t = \sqrt{m_0^2 + m_1^2}$
н1044У	—	—	705121,59	2278309,99	Метод спутниковых геодезических измерений (определений)	0,10	$M_t = \sqrt{m_0^2 + m_1^2}$
н1045У	—	—	705122,20	2278312,02	Метод спутниковых геодезических измерений (определений)	0,10	$M_t = \sqrt{m_0^2 + m_1^2}$
н1046У	—	—	705122,63	2278316,83	Метод спутниковых геодезических измерений (определений)	0,10	$M_t = \sqrt{m_0^2 + m_1^2}$
н1036У	—	—	705122,50	2278326,20	Метод спутниковых геодезических измерений (определений)	0,10	$M_t = \sqrt{m_0^2 + m_1^2}$

КАРТА-ПЛАН ТЕРРИТОРИИ

Сведения об уточняемых земельных участках, необходимые для исправления реестровых ошибок в сведениях о местоположении их границ

н1035У	—	—	705116,48	2278325,83	Метод спутниковых геодезических измерений (определений)	0,10	$M_t = \sqrt{m_0^2 + m_1^2}$
н1042У	—	—	705111,14	2278325,21	Метод спутниковых геодезических измерений (определений)	0,10	$M_t = \sqrt{m_0^2 + m_1^2}$
н1041У	—	—	705107,01	2278325,42	Метод спутниковых геодезических измерений (определений)	0,10	$M_t = \sqrt{m_0^2 + m_1^2}$
н1040У	—	—	705099,70	2278325,54	Метод спутниковых геодезических измерений (определений)	0,10	$M_t = \sqrt{m_0^2 + m_1^2}$
н1039У	—	—	705089,52	2278324,45	Метод спутниковых геодезических измерений (определений)	0,10	$M_t = \sqrt{m_0^2 + m_1^2}$
н1047У	—	—	705092,82	2278309,20	Метод спутниковых геодезических измерений (определений)	0,10	$M_t = \sqrt{m_0^2 + m_1^2}$
н1048У	—	—	705095,96	2278308,10	Метод спутниковых геодезических измерений (определений)	0,10	$M_t = \sqrt{m_0^2 + m_1^2}$
н1049У	—	—	705095,99	2278307,23	Метод спутниковых геодезических измерений (определений)	0,10	$M_t = \sqrt{m_0^2 + m_1^2}$
н1050У	—	—	705098,67	2278307,31	Метод спутниковых	0,10	$M_t = \sqrt{m_0^2 + m_1^2}$

КАРТА-ПЛАН ТЕРРИТОРИИ

Сведения об уточняемых земельных участках, необходимые для исправления реестровых ошибок в сведениях о местоположении их границ

					геодезических измерений (определений)		
н1051У	—	—	705099,01	2278307,09	Метод спутниковых геодезических измерений (определений)	0,10	$M_t = \sqrt{m_0^2 + m_1^2}$
н1043У	—	—	705119,69	2278308,68	Метод спутниковых геодезических измерений (определений)	0,10	$M_t = \sqrt{m_0^2 + m_1^2}$
1074	705121,78	2278327,21	—	—	—	0,10	—
1075	705115,38	2278326,72	—	—	—	0,10	—
1076	705110,67	2278326,20	—	—	—	0,10	—
1077	705106,22	2278326,03	—	—	—	0,10	—
1078	705089,52	2278324,98	—	—	—	0,10	—
1081	705092,61	2278309,90	—	—	—	0,10	—
1082	705095,19	2278308,92	—	—	—	0,10	—
1083	705095,21	2278308,05	—	—	—	0,10	—
1084	705097,77	2278308,15	—	—	—	0,10	—
1085	705098,15	2278307,91	—	—	—	0,10	—
1086	705103,66	2278308,25	—	—	—	0,10	—
1087	705109,38	2278309,04	—	—	—	0,10	—
1088	705115,89	2278309,48	—	—	—	0,10	—
1089	705118,91	2278309,50	—	—	—	0,10	—
1090	705120,81	2278310,81	—	—	—	0,10	—
1091	705121,42	2278312,84	—	—	—	0,10	—
1092	705121,	227831	—	—	—	0,10	—

КАРТА-ПЛАН ТЕРРИТОРИИ

Сведения об уточняемых земельных участках, необходимые для исправления реестровых ошибок в сведениях о местоположении их границ

	85	7,65					

2. Сведения о частях границ уточняемого земельного участка с кадастровым номером 74:40:1003003:376

Обозначение части границ		Горизонтальное проложение (S), м	Описание прохождения части границ	Отметка о наличии земельного спора о местоположении границ земельного участка
от т.	до т.			
1	2	3	4	5
н1043У	н1044У	2,31	—	—
н1044У	н1045У	2,12	—	—
н1045У	н1046У	4,83	—	—
н1046У	н1036У	9,37	—	—
н1036У	н1035У	6,03	—	—
н1035У	н1042У	5,38	—	—
н1042У	н1041У	4,14	—	—
н1041У	н1040У	7,31	—	—
н1040У	н1039У	10,24	—	—
н1039У	н1047У	15,60	—	—
н1047У	н1048У	3,33	—	—
н1048У	н1049У	0,87	—	—
н1049У	н1050У	2,68	—	—
н1050У	н1051У	0,40	—	—
н1051У	н1043У	20,74	—	—

3. Характеристики уточняемого земельного участка с кадастровым номером 74:40:1003003:376

№ п/п	Наименование характеристик земельного участка	Значение характеристики
1	2	3
1	Площадь земельного участка ± величина погрешности определения площади (**Р ± ΔР**), **м²**	542±8
2	Формула, примененная для расчета предельной допустимой погрешности определения площади земельного участка (**ΔР**), м2	$\Delta P = 3{,}5 \cdot M_t \cdot \sqrt{P_{док}} = 3{,}5 \cdot 0{,}10 \cdot \sqrt{523} = 8$
3	Иные сведения	При проведении комплексных кадастровых работ относительно земельного участка было выявлено несоответствие сведений ЕГРН фактическому местоположению. А именно, координаты земельного участка внесены в ЕГРН со смещением. Данное несоответствие квалифицируется в качестве реестровой ошибки. В рамках комплексных кадастровых работ смещение границ земельных участков было устранено

КАРТА-ПЛАН ТЕРРИТОРИИ

Сведения об уточняемых земельных участках, необходимые для исправления реестровых ошибок в сведениях о местоположении их границ

1. Сведения о характерных точках границы уточняемого земельного участка с кадастровым номером 74:40:1003003:377

Зона № —

Обозначение характерных точек границ	Существующие координаты, м		Уточненные координаты, м		Метод определения координат	Средняя квадратическая погрешность определения координат характерной точки (M_t), м	Формулы, примененные для расчета средней квадратической погрешности определения координат характерной точки (M_t), м
	X	Y	X	Y			
1	2	3	4	5	6	7	8
н997У	—	—	705114,62	2278470,39	Метод спутниковых геодезических измерений (определений)	0,10	$M_t = \sqrt{m_0^2 + m_1^2}$
н998У	—	—	705113,71	2278494,91	Метод спутниковых геодезических измерений (определений)	0,10	$M_t = \sqrt{m_0^2 + m_1^2}$
н999У	—	—	705112,89	2278504,40	Метод спутниковых геодезических измерений (определений)	0,10	$M_t = \sqrt{m_0^2 + m_1^2}$
н1000У	—	—	705108,08	2278504,35	Метод спутниковых геодезических измерений (определений)	0,10	$M_t = \sqrt{m_0^2 + m_1^2}$
н1001У	—	—	705090,25	2278469,78	Метод спутниковых геодезических измерений (определений)	0,10	$M_t = \sqrt{m_0^2 + m_1^2}$
н997У	—	—	705114,62	2278470,39	Метод спутниковых геодезических измерений	0,10	$M_t = \sqrt{m_0^2 + m_1^2}$

КАРТА-ПЛАН ТЕРРИТОРИИ

Сведения об уточняемых земельных участках, необходимые для исправления реестровых ошибок в сведениях о местоположении их границ

					(определений)		
1048	705114,24	2278471,22	—	—	—	0,10	—
1049	705112,69	2278505,23	—	—	—	0,10	—
1050	705107,77	2278505,18	—	—	—	0,10	—
1051	705090,49	2278470,63	—	—	—	0,10	—

2. Сведения о частях границ уточняемого земельного участка с кадастровым номером 74:40:1003003:377

Обозначение части границ		Горизонтальное проложение (S), м	Описание прохождения части границ	Отметка о наличии земельного спора о местоположении границ земельного участка
от т.	до т.			
1	2	3	4	5
н997У	н998У	24,54	—	—
н998У	н999У	9,53	—	—
н999У	н1000У	4,81	—	—
н1000У	н1001У	38,90	—	—
н1001У	н997У	24,38	—	—

3. Характеристики уточняемого земельного участка с кадастровым номером 74:40:1003003:377

№ п/п	Наименование характеристик земельного участка	Значение характеристики
1	2	3
1	Площадь земельного участка ± величина погрешности определения площади (**Р ± ΔР**), **м²**	503±8
2	Формула, примененная для расчета предельной допустимой погрешности определения площади земельного участка (**ΔР**), м2	$\Delta P = 3{,}5 \cdot M_t \cdot \sqrt{P_{док}} = 3{,}5 \cdot 0{,}10 \cdot \sqrt{489} = 8$
3	Иные сведения	При проведении комплексных кадастровых работ относительно земельного участка было выявлено несоответствие сведений ЕГРН фактическому местоположению. А именно, координаты земельного участка внесены в ЕГРН со смещением. Данное несоответствие квалифицируется в качестве реестровой ошибки. В рамках комплексных кадастровых работ смещение границ земельных участков было устранено

КАРТА-ПЛАН ТЕРРИТОРИИ

Сведения об уточняемых земельных участках, необходимые для исправления реестровых ошибок в сведениях о местоположении их границ

1. Сведения о характерных точках границы уточняемого земельного участка с кадастровым номером 74:40:1003003:378

Зона № —

Обозначение характерных точек границ	Существующие координаты, м		Уточненные координаты, м		Метод определения координат	Средняя квадратическая погрешность определения координат характерной точки (M_t), м	Формулы, примененные для расчета средней квадратической погрешности определения координат характерной точки (M_t), м
	X	Y	X	Y			
1	2	3	4	5	6	7	8
н1020У	—	—	705082,34	2278356,62	Метод спутниковых геодезических измерений (определений)	0,10	$M_t = \sqrt{m_0^2 + m_1^2}$
н1021У	—	—	705114,83	2278358,14	Метод спутниковых геодезических измерений (определений)	0,10	$M_t = \sqrt{m_0^2 + m_1^2}$
н1022У	—	—	705120,72	2278358,51	Метод спутниковых геодезических измерений (определений)	0,10	$M_t = \sqrt{m_0^2 + m_1^2}$
н1023У	—	—	705120,20	2278366,87	Метод спутниковых геодезических измерений (определений)	0,10	$M_t = \sqrt{m_0^2 + m_1^2}$
н1024У	—	—	705120,60	2278366,89	Метод спутниковых геодезических измерений (определений)	0,10	$M_t = \sqrt{m_0^2 + m_1^2}$
н1025У	—	—	705120,09	2278373,48	Метод спутниковых геодезических измерений	0,10	$M_t = \sqrt{m_0^2 + m_1^2}$

КАРТА-ПЛАН ТЕРРИТОРИИ

Сведения об уточняемых земельных участках, необходимые для исправления реестровых ошибок в сведениях о местоположении их границ

					(определений)		
н1026У	—	—	705110,78	2278373,84	Метод спутниковых геодезических измерений (определений)	0,10	$M_t = \sqrt{m_0^2 + m_1^2}$
н1027У	—	—	705093,87	2278373,14	Метод спутниковых геодезических измерений (определений)	0,10	$M_t = \sqrt{m_0^2 + m_1^2}$
н1028У	—	—	705081,57	2278372,25	Метод спутниковых геодезических измерений (определений)	0,10	$M_t = \sqrt{m_0^2 + m_1^2}$
н1029У	—	—	705082,09	2278364,90	Метод спутниковых геодезических измерений (определений)	0,10	$M_t = \sqrt{m_0^2 + m_1^2}$
н1020У	—	—	705082,34	2278356,62	Метод спутниковых геодезических измерений (определений)	0,10	$M_t = \sqrt{m_0^2 + m_1^2}$
1068	705120,19	2278375,19	—	—	—	0,10	—
1069	705083,84	2278373,52	—	—	—	0,10	—
1066	705083,99	2278357,04	—	—	—	0,10	—
1067	705120,76	2278359,08	—	—	—	0,10	—
1070	705121,01	2278367,78	—	—	—	0,10	—
1071	705120,50	2278367,77	—	—	—	0,10	—

2. Сведения о частях границ уточняемого земельного участка с кадастровым номером 74:40:1003003:378

Обозначение части границ		Горизонтальное проложение (S), м	Описание прохождения части границ	Отметка о наличии земельного спора о местоположении границ земельного участка
от т.	до т.			

КАРТА-ПЛАН ТЕРРИТОРИИ

Сведения об уточняемых земельных участках, необходимые для исправления реестровых ошибок в сведениях о местоположении их границ

1	2	3	4	5
н1020У	н1021У	32,53	—	—
н1021У	н1022У	5,90	—	—
н1022У	н1023У	8,38	—	—
н1023У	н1024У	0,40	—	—
н1024У	н1025У	6,61	—	—
н1025У	н1026У	9,32	—	—
н1026У	н1027У	16,92	—	—
н1027У	н1028У	12,33	—	—
н1028У	н1029У	7,37	—	—
н1029У	н1020У	8,28	—	—

3. Характеристики уточняемого земельного участка с кадастровым номером 74:40:1003003:378

№ п/п	Наименование характеристик земельного участка	Значение характеристики
1	2	3
1	Площадь земельного участка ± величина погрешности определения площади (**Р ± ΔР**), **м²**	606±8
2	Формула, примененная для расчета предельной допустимой погрешности определения площади земельного участка (**ΔР**), м2	$\Delta P = 3{,}5 \cdot M_t \cdot \sqrt{P_{док}} = 3{,}5 \cdot 0{,}10 \cdot \sqrt{559} = 8$
3	Иные сведения	При проведении комплексных кадастровых работ относительно земельного участка было выявлено несоответствие сведений ЕГРН фактическому местоположению. А именно, координаты земельного участка внесены в ЕГРН со смещением. Данное несоответствие квалифицируется в качестве реестровой ошибки. В рамках комплексных кадастровых работ смещение границ земельных участков было устранено

1. Сведения о характерных точках границы уточняемого земельного участка с кадастровым номером 74:40:1003003:379

Зона № —

Обозначение характерных точек границ	Существующие координаты, м		Уточненные координаты, м		Метод определения координат	Средняя квадратическая погрешность определения координат характерной точки (M_t), м	Формулы, примененные для расчета средней квадратической погрешности определения координат характерной точки (M_t), м
	X	Y	X	Y			
1	2	3	4	5	6	7	8
н697У	—	—	705462,97	2277868,86	Метод спутниковых геодезически	0,10	$M_t = \sqrt{m_0^2 + m_1^2}$

КАРТА-ПЛАН ТЕРРИТОРИИ

Сведения об уточняемых земельных участках, необходимые для исправления реестровых ошибок в сведениях о местоположении их границ

					х измерений (определений)		
н723У	—	—	705461,48	2277891,47	Метод спутниковых геодезических измерений (определений)	0,10	$M_t = \sqrt{m_0^2 + m_1^2}$
н724У	—	—	705431,94	2277887,45	Метод спутниковых геодезических измерений (определений)	0,10	$M_t = \sqrt{m_0^2 + m_1^2}$
н721У	—	—	705431,87	2277866,81	Метод спутниковых геодезических измерений (определений)	0,10	$M_t = \sqrt{m_0^2 + m_1^2}$
н720У	—	—	705449,50	2277866,81	Метод спутниковых геодезических измерений (определений)	0,10	$M_t = \sqrt{m_0^2 + m_1^2}$
н697У	—	—	705462,97	2277868,86	Метод спутниковых геодезических измерений (определений)	0,10	$M_t = \sqrt{m_0^2 + m_1^2}$
752	705461,30	2277892,10	—	—	—	0,10	—
753	705431,76	2277888,08	—	—	—	0,10	—
750	705431,71	2277867,17	—	—	—	0,10	—
749	705448,96	2277867,88	—	—	—	0,10	—
748	705458,73	2277869,04	—	—	—	0,10	—
719	705461,97	2277869,60	—	—	—	0,10	—

КАРТА-ПЛАН ТЕРРИТОРИИ

Сведения об уточняемых земельных участках, необходимые для исправления реестровых ошибок в сведениях о местоположении их границ

2. Сведения о частях границ уточняемого земельного участка с кадастровым номером 74:40:1003003:379

Обозначение части границ		Горизонтальное проложение (S), м	Описание прохождения части границ	Отметка о наличии земельного спора о местоположении границ земельного участка
от т.	до т.			
1	2	3	4	5
н697У	н723У	22,66	—	—
н723У	н724У	29,81	—	—
н724У	н721У	20,64	—	—
н721У	н720У	17,63	—	—
н720У	н697У	13,63	—	—

3. Характеристики уточняемого земельного участка с кадастровым номером 74:40:1003003:379

№ п/п	Наименование характеристик земельного участка	Значение характеристики
1	2	3
1	Площадь земельного участка ± величина погрешности определения площади (**P ± ΔP**), **м²**	676±9
2	Формула, примененная для расчета предельной допустимой погрешности определения площади земельного участка (**ΔP**), м2	$\Delta P = 3{,}5 \cdot M_t \cdot \sqrt{P_{док}} = 3{,}5 \cdot 0{,}10 \cdot \sqrt{661} = 9$
3	Иные сведения	При проведении комплексных кадастровых работ относительно земельного участка было выявлено несоответствие сведений ЕГРН фактическому местоположению. А именно, координаты земельного участка внесены в ЕГРН со смещением. Данное несоответствие квалифицируется в качестве реестровой ошибки. В рамках комплексных кадастровых работ смещение границ земельных участков было устранено

1. Сведения о характерных точках границы уточняемого земельного участка с кадастровым номером 74:40:1003003:380

Зона № —

Обозначение характерных точек границ	Существующие координаты, м		Уточненные координаты, м		Метод определения координат	Средняя квадратическая погрешность определения координат характерной точки (M_t), м	Формулы, примененные для расчета средней квадратической погрешности определения координат характерной точки (M_t), м
	X	Y	X	Y			
1	2	3	4	5	6	7	8
н132У	—	—	705187,21	2277933,00	Метод спутниковых	0,10	$M_t = \sqrt{m_0^2 + m_1^2}$

КАРТА-ПЛАН ТЕРРИТОРИИ

Сведения об уточняемых земельных участках, необходимые для исправления реестровых ошибок в сведениях о местоположении их границ

					геодезических измерений (определений)		
н138У	—	—	705189,86	2277938,35	Метод спутниковых геодезических измерений (определений)	0,10	$M_t = \sqrt{m_0^2 + m_1^2}$
н139У	—	—	705191,57	2277941,83	Метод спутниковых геодезических измерений (определений)	0,10	$M_t = \sqrt{m_0^2 + m_1^2}$
н140У	—	—	705193,32	2277944,07	Метод спутниковых геодезических измерений (определений)	0,10	$M_t = \sqrt{m_0^2 + m_1^2}$
н143У	—	—	705170,84	2277951,55	Метод спутниковых геодезических измерений (определений)	0,10	$M_t = \sqrt{m_0^2 + m_1^2}$
н144У	—	—	705156,20	2277956,29	Метод спутниковых геодезических измерений (определений)	0,10	$M_t = \sqrt{m_0^2 + m_1^2}$
н141У	—	—	705138,94	2277960,86	Метод спутниковых геодезических измерений (определений)	0,10	$M_t = \sqrt{m_0^2 + m_1^2}$
н142У	—	—	705136,23	2277949,48	Метод спутниковых геодезических измерений (определений)	0,10	$M_t = \sqrt{m_0^2 + m_1^2}$
н136У	—	—	705151,33	2277944,51	Метод спутниковых геодезических измерений	0,10	$M_t = \sqrt{m_0^2 + m_1^2}$

КАРТА-ПЛАН ТЕРРИТОРИИ

Сведения об уточняемых земельных участках, необходимые для исправления реестровых ошибок в сведениях о местоположении их границ

					(определений)		
н132У	—	—	705187,21	2277933,00	Метод спутниковых геодезических измерений (определений)	0,10	$M_t = \sqrt{m_0^2 + m_1^2}$
145	705139,52	2277962,67	—	—	—	0,10	—
146	705136,11	2277950,75	—	—	—	0,10	—
147	705138,12	2277949,96	—	—	—	0,10	—
140	705151,77	2277945,64	—	—	—	0,10	—
141	705186,82	2277934,22	—	—	—	0,10	—
148	705189,87	2277939,45	—	—	—	0,10	—
149	705191,58	2277942,93	—	—	—	0,10	—
144	705193,15	2277945,62	—	—	—	0,10	—

2. Сведения о частях границ уточняемого земельного участка с кадастровым номером 74:40:1003003:380

Обозначение части границ		Горизонтальное проложение (S), м	Описание прохождения части границ	Отметка о наличии земельного спора о местоположении границ земельного участка
от т.	до т.			
1	2	3	4	5
н132У	н138У	5,97	—	—
н138У	н139У	3,88	—	—
н139У	н140У	2,84	—	—
н140У	н143У	23,69	—	—
н143У	н144У	15,39	—	—
н144У	н141У	17,85	—	—
н141У	н142У	11,70	—	—
н142У	н136У	15,90	—	—
н136У	н132У	37,68	—	—

3. Характеристики уточняемого земельного участка с кадастровым номером 74:40:1003003:380

№ п/п	Наименование характеристик земельного участка	Значение характеристики
1	2	3
1	Площадь земельного участка ± величина погрешности определения площади (**Р ± ΔР**), **м²**	686±9
2	Формула, примененная для расчета предельной допустимой погрешности определения площади земельного участка (**ΔР**), м2	$\Delta P = 3{,}5 \cdot M_t \cdot \sqrt{P_{док}} = 3{,}5 \cdot 0{,}10 \cdot \sqrt{692} = 9$

КАРТА-ПЛАН ТЕРРИТОРИИ

Сведения об уточняемых земельных участках, необходимые для исправления реестровых ошибок в сведениях о местоположении их границ

1	2	3
3	Иные сведения	При проведении комплексных кадастровых работ относительно земельного участка было выявлено несоответствие сведений ЕГРН фактическому местоположению. А именно, координаты земельного участка внесены в ЕГРН со смещением. Данное несоответствие квалифицируется в качестве реестровой ошибки. В рамках комплексных кадастровых работ смещение границ земельных участков было устранено

1. Сведения о характерных точках границы уточняемого земельного участка с кадастровым номером 74:40:1003003:381

Зона № —

Обозначение характерных точек границ	Существующие координаты, м		Уточненные координаты, м		Метод определения координат	Средняя квадратическая погрешность определения координат характерной точки (M_t), м	Формулы, примененные для расчета средней квадратической погрешности определения координат характерной точки (M_t), м
	X	Y	X	Y			
1	2	3	4	5	6	7	8
н706У	—	—	705466,61	2277806,85	Метод спутниковых геодезических измерений (определений)	0,10	$M_t = \sqrt{m_0^2 + m_1^2}$
н1112У	—	—	705465,48	2277818,33	Метод спутниковых геодезических измерений (определений)	0,10	$M_t = \sqrt{m_0^2 + m_1^2}$
н1113У	—	—	705439,88	2277816,83	Метод спутниковых геодезических измерений (определений)	0,10	$M_t = \sqrt{m_0^2 + m_1^2}$
н1114У	—	—	705435,26	2277816,61	Метод спутниковых геодезических измерений (определений	0,10	$M_t = \sqrt{m_0^2 + m_1^2}$

КАРТА-ПЛАН ТЕРРИТОРИИ

Сведения об уточняемых земельных участках, необходимые для исправления реестровых ошибок в сведениях о местоположении их границ

					)		
н713У	—	—	705435,84	2277804,08	Метод спутниковых геодезических измерений (определений)	0,10	$M_t = \sqrt{m_0^2 + m_1^2}$
н706У	—	—	705466,61	2277806,85	Метод спутниковых геодезических измерений (определений)	0,10	$M_t = \sqrt{m_0^2 + m_1^2}$
738	705465,86	2277806,87	—	—	—	0,10	—
739	705465,29	2277816,28	—	—	—	0,10	—
740	705465,05	2277818,40	—	—	—	0,10	—
741	705434,95	2277816,36	—	—	—	0,10	—
742	705435,58	2277804,15	—	—	—	0,10	—

2. Сведения о частях границ уточняемого земельного участка с кадастровым номером 74:40:1003003:381

Обозначение части границ		Горизонтальное проложение (S), м	Описание прохождения части границ	Отметка о наличии земельного спора о местоположении границ земельного участка
от т.	до т.			
1	2	3	4	5
н706У	н1112У	11,54	—	—
н1112У	н1113У	25,64	—	—
н1113У	н1114У	4,63	—	—
н1114У	н713У	12,54	—	—
н713У	н706У	30,89	—	—

3. Характеристики уточняемого земельного участка с кадастровым номером 74:40:1003003:381

№ п/п	Наименование характеристик земельного участка	Значение характеристики
1	2	3
1	Площадь земельного участка ± величина погрешности определения площади (**Р ± ΔР**), **м²**	367±7
2	Формула, примененная для расчета предельной допустимой погрешности определения площади земельного участка (**ΔР**), м2	$\Delta P = 3{,}5 \cdot M_t \cdot \sqrt{P_{док}} = 3{,}5 \cdot 0{,}10 \cdot \sqrt{361} = 7$
3	Иные сведения	При проведении комплексных кадастровых работ относительно земельного участка было выявлено несоответствие сведений ЕГРН фактическому местоположению. А именно, координаты земельного участка внесены в

КАРТА-ПЛАН ТЕРРИТОРИИ

Сведения об уточняемых земельных участках, необходимые для исправления реестровых ошибок в сведениях о местоположении их границ

1	2	3
		ЕГРН со смещением. Данное несоответствие квалифицируется в качестве реестровой ошибки. В рамках комплексных кадастровых работ смещение границ земельных участков было устранено

1. Сведения о характерных точках границы уточняемого земельного участка с кадастровым номером 74:40:1003003:382

Зона № —

Обозначение характерных точек границ	Существующие координаты, м		Уточненные координаты, м		Метод определения координат	Средняя квадратическая погрешность определения координат характерной точки (M_t), м	Формулы, примененные для расчета средней квадратической погрешности определения координат характерной точки (M_t), м
	X	Y	X	Y			
1	2	3	4	5	6	7	8
н652У	—	—	705529,29	2277823,42	Метод спутниковых геодезических измерений (определений)	0,10	$M_t = \sqrt{m_0^2 + m_1^2}$
н651У	—	—	705528,11	2277836,03	Метод спутниковых геодезических измерений (определений)	0,10	$M_t = \sqrt{m_0^2 + m_1^2}$
н669У	—	—	705523,01	2277835,45	Метод спутниковых геодезических измерений (определений)	0,10	$M_t = \sqrt{m_0^2 + m_1^2}$
н670У	—	—	705510,82	2277834,23	Метод спутниковых геодезических измерений (определений)	0,10	$M_t = \sqrt{m_0^2 + m_1^2}$
н671У	—	—	705497,99	2277833,70	Метод спутниковых геодезических измерений	0,10	$M_t = \sqrt{m_0^2 + m_1^2}$

КАРТА-ПЛАН ТЕРРИТОРИИ

Сведения об уточняемых земельных участках, необходимые для исправления реестровых ошибок в сведениях о местоположении их границ

					(определений)		
н672У	—	—	705498,46	2277827,32	Метод спутниковых геодезических измерений (определений)	0,10	$M_t = \sqrt{m_0^2 + m_1^2}$
н667У	—	—	705498,94	2277821,61	Метод спутниковых геодезических измерений (определений)	0,10	$M_t = \sqrt{m_0^2 + m_1^2}$
н666У	—	—	705503,48	2277821,99	Метод спутниковых геодезических измерений (определений)	0,10	$M_t = \sqrt{m_0^2 + m_1^2}$
н652У	—	—	705529,29	2277823,42	Метод спутниковых геодезических измерений (определений)	0,10	$M_t = \sqrt{m_0^2 + m_1^2}$
685	705529,17	2277824,74	—	—	—	0,10	—
686	705528,43	2277836,90	—	—	—	0,10	—
697	705525,17	2277836,79	—	—	—	0,10	—
698	705497,88	2277835,48	—	—	—	0,10	—
696	705498,19	2277822,84	—	—	—	0,10	—

2. Сведения о частях границ уточняемого земельного участка с кадастровым номером 74:40:1003003:382

Обозначение части границ		Горизонтальное проложение (S), м	Описание прохождения части границ	Отметка о наличии земельного спора о местоположении границ земельного участка
от т.	до т.			
1	2	3	4	5
н652У	н651У	12,67	—	—
н651У	н669У	5,13	—	—
н669У	н670У	12,25	—	—
н670У	н671У	12,84	—	—
н671У	н672У	6,40	—	—
н672У	н667У	5,73	—	—
н667У	н666У	4,56	—	—

КАРТА-ПЛАН ТЕРРИТОРИИ

Сведения об уточняемых земельных участках, необходимые для исправления реестровых ошибок в сведениях о местоположении их границ

н666У	н652У	25,85	—	—

3. Характеристики уточняемого земельного участка с кадастровым номером 74:40:1003003:382

№ п/п	Наименование характеристик земельного участка	Значение характеристики
1	2	3
1	Площадь земельного участка ± величина погрешности определения площади (**Р ± ΔР**), **м²**	367±7
2	Формула, примененная для расчета предельной допустимой погрешности определения площади земельного участка (**ΔР**), м2	$\Delta P = 3{,}5 \cdot M_t \cdot \sqrt{P_{док}} = 3{,}5 \cdot 0{,}10 \cdot \sqrt{383} = 7$
3	Иные сведения	При проведении комплексных кадастровых работ относительно земельного участка было выявлено несоответствие сведений ЕГРН фактическому местоположению. А именно, координаты земельного участка внесены в ЕГРН со смещением. Данное несоответствие квалифицируется в качестве реестровой ошибки. В рамках комплексных кадастровых работ смещение границ земельных участков было устранено

1. Сведения о характерных точках границы уточняемого земельного участка с кадастровым номером 74:40:1003003:383

Зона № —

Обозначение характерных точек границ	Существующие координаты, м		Уточненные координаты, м		Метод определения координат	Средняя квадратическая погрешность определения координат характерной точки (M_t), м	Формулы, примененные для расчета средней квадратической погрешности определения координат характерной точки (M_t), м
	X	Y	X	Y			
1	2	3	4	5	6	7	8
н964У	—	—	705166,71	2278504,25	Метод спутниковых геодезических измерений (определений)	0,10	$M_t = \sqrt{m_0^2 + m_1^2}$
н967У	—	—	705166,45	2278510,93	Метод спутниковых геодезических измерений (определений)	0,10	$M_t = \sqrt{m_0^2 + m_1^2}$

КАРТА-ПЛАН ТЕРРИТОРИИ

Сведения об уточняемых земельных участках, необходимые для исправления реестровых ошибок в сведениях о местоположении их границ

н968У	—	—	705166,95	2278512,05	Метод спутниковых геодезических измерений (определений)	0,10	$M_t = \sqrt{m_0^2 + m_1^2}$
н969У	—	—	705166,43	2278521,65	Метод спутниковых геодезических измерений (определений)	0,10	$M_t = \sqrt{m_0^2 + m_1^2}$
н970У	—	—	705165,88	2278521,63	Метод спутниковых геодезических измерений (определений)	0,10	$M_t = \sqrt{m_0^2 + m_1^2}$
н971У	—	—	705140,29	2278520,60	Метод спутниковых геодезических измерений (определений)	0,10	$M_t = \sqrt{m_0^2 + m_1^2}$
н965У	—	—	705140,96	2278504,01	Метод спутниковых геодезических измерений (определений)	0,10	$M_t = \sqrt{m_0^2 + m_1^2}$
н964У	—	—	705166,71	2278504,25	Метод спутниковых геодезических измерений (определений)	0,10	$M_t = \sqrt{m_0^2 + m_1^2}$
1003	705166,33	2278522,57	—	—	—	0,10	—
1002	705165,84	2278522,97	—	—	—	0,10	—
1004	705141,11	2278521,75	—	—	—	0,10	—
1005	705141,18	2278511,98	—	—	—	0,10	—
1006	705141,43	2278505,21	—	—	—	0,10	—
1001	705166,01	2278505,48	—	—	—	0,10	—
1007	705166,57	2278505,48	—	—	—	0,10	—

КАРТА-ПЛАН ТЕРРИТОРИИ

Сведения об уточняемых земельных участках, необходимые для исправления реестровых ошибок в сведениях о местоположении их границ

1008	705166,25	2278512,01	—	—	—	0,10	—
1009	705166,83	2278513,84	—	—	—	0,10	—

2. Сведения о частях границ уточняемого земельного участка с кадастровым номером 74:40:1003003:383

Обозначение части границ		Горизонтальное проложение (S), м	Описание прохождения части границ	Отметка о наличии земельного спора о местоположении границ земельного участка
от т.	до т.			
1	2	3	4	5
н964У	н967У	6,69	—	—
н967У	н968У	1,23	—	—
н968У	н969У	9,61	—	—
н969У	н970У	0,55	—	—
н970У	н971У	25,61	—	—
н971У	н965У	16,60	—	—
н965У	н964У	25,75	—	—

3. Характеристики уточняемого земельного участка с кадастровым номером 74:40:1003003:383

№ п/п	Наименование характеристик земельного участка	Значение характеристики
1	2	3
1	Площадь земельного участка ± величина погрешности определения площади (**Р ± ΔР**), **м²**	443±7
2	Формула, примененная для расчета предельной допустимой погрешности определения площади земельного участка (**ΔР**), м2	$\Delta P = 3{,}5 \cdot M_t \cdot \sqrt{P_{док}} = 3{,}5 \cdot 0{,}10 \cdot \sqrt{431} = 7$
3	Иные сведения	При проведении комплексных кадастровых работ относительно земельного участка было выявлено несоответствие сведений ЕГРН фактическому местоположению. А именно, координаты земельного участка внесены в ЕГРН со смещением. Данное несоответствие квалифицируется в качестве реестровой ошибки. В рамках комплексных кадастровых работ смещение границ земельных участков было устранено

КАРТА-ПЛАН ТЕРРИТОРИИ

Сведения об уточняемых земельных участках, необходимые для исправления реестровых ошибок в сведениях о местоположении их границ

1. Сведения о характерных точках границы уточняемого земельного участка с кадастровым номером 74:40:1003003:384

Зона № —

Обозначение характерных точек границ	Существующие координаты, м		Уточненные координаты, м		Метод определения координат	Средняя квадратическая погрешность определения координат характерной точки (M_t), м	Формулы, примененные для расчета средней квадратической погрешности определения координат характерной точки (M_t), м
	X	Y	X	Y			
1	2	3	4	5	6	7	8
н882У	—	—	705174,04	2278505,82	Метод спутниковых геодезических измерений (определений)	0,10	$M_t = \sqrt{m_0^2 + m_1^2}$
н875У	—	—	705199,68	2278507,09	Метод спутниковых геодезических измерений (определений)	0,10	$M_t = \sqrt{m_0^2 + m_1^2}$
н878У	—	—	705198,70	2278523,02	Метод спутниковых геодезических измерений (определений)	0,10	$M_t = \sqrt{m_0^2 + m_1^2}$
н877У	—	—	705196,25	2278523,25	Метод спутниковых геодезических измерений (определений)	0,10	$M_t = \sqrt{m_0^2 + m_1^2}$
н876У	—	—	705173,32	2278521,95	Метод спутниковых геодезических измерений (определений)	0,10	$M_t = \sqrt{m_0^2 + m_1^2}$
н882У	—	—	705174,04	2278505,82	Метод спутниковых геодезических измерений	0,10	$M_t = \sqrt{m_0^2 + m_1^2}$

КАРТА-ПЛАН ТЕРРИТОРИИ

Сведения об уточняемых земельных участках, необходимые для исправления реестровых ошибок в сведениях о местоположении их границ

					(определений)		
940	705199,55	2278508,13	—	—	—	0,10	—
932	705198,82	2278524,70	—	—	—	0,10	—
938	705187,73	2278524,10	—	—	—	0,10	—
937	705172,98	2278523,23	—	—	—	0,10	—
939	705173,64	2278507,05	—	—	—	0,10	—

2. Сведения о частях границ уточняемого земельного участка с кадастровым номером 74:40:1003003:384

Обозначение части границ		Горизонтальное проложение (S), м	Описание прохождения части границ	Отметка о наличии земельного спора о местоположении границ земельного участка
от т.	до т.			
1	2	3	4	5
н882У	н875У	25,67	—	—
н875У	н878У	15,96	—	—
н878У	н877У	2,46	—	—
н877У	н876У	22,97	—	—
н876У	н882У	16,15	—	—

3. Характеристики уточняемого земельного участка с кадастровым номером 74:40:1003003:384

№ п/п	Наименование характеристик земельного участка	Значение характеристики
1	2	3
1	Площадь земельного участка ± величина погрешности определения площади (**Р ± ΔР**), **м²**	414±7
2	Формула, примененная для расчета предельной допустимой погрешности определения площади земельного участка (**ΔР**), м2	$\Delta P = 3{,}5 \cdot M_t \cdot \sqrt{P_{док}} = 3{,}5 \cdot 0{,}10 \cdot \sqrt{425} = 7$
3	Иные сведения	При проведении комплексных кадастровых работ относительно земельного участка было выявлено несоответствие сведений ЕГРН фактическому местоположению. А именно, координаты земельного участка внесены в ЕГРН со смещением. Данное несоответствие квалифицируется в качестве реестровой ошибки. В рамках комплексных кадастровых работ смещение границ земельных участков было устранено

КАРТА-ПЛАН ТЕРРИТОРИИ

Сведения об уточняемых земельных участках, необходимые для исправления реестровых ошибок в сведениях о местоположении их границ

1. Сведения о характерных точках границы уточняемого земельного участка с кадастровым номером 74:40:1003003:385

Зона № —

Обозначение характерных точек границ	Существующие координаты, м		Уточненные координаты, м		Метод определения координат	Средняя квадратическая погрешность определения координат характерной точки (M_t), м	Формулы, примененные для расчета средней квадратической погрешности определения координат характерной точки (M_t), м
	X	Y	X	Y			
1	2	3	4	5	6	7	8
н921У	—	—	705149,84	2278344,04	Метод спутниковых геодезических измерений (определений)	0,10	$M_t = \sqrt{m_0^2 + m_1^2}$
н922У	—	—	705175,45	2278345,55	Метод спутниковых геодезических измерений (определений)	0,10	$M_t = \sqrt{m_0^2 + m_1^2}$
н923У	—	—	705174,63	2278361,56	Метод спутниковых геодезических измерений (определений)	0,10	$M_t = \sqrt{m_0^2 + m_1^2}$
н924У	—	—	705148,77	2278360,27	Метод спутниковых геодезических измерений (определений)	0,10	$M_t = \sqrt{m_0^2 + m_1^2}$
н921У	—	—	705149,84	2278344,04	Метод спутниковых геодезических измерений (определений)	0,10	$M_t = \sqrt{m_0^2 + m_1^2}$
974	705175,33	2278361,74	—	—	—	0,10	—
973	705149,61	2278361,08	—	—	—	0,10	—

КАРТА-ПЛАН ТЕРРИТОРИИ

Сведения об уточняемых земельных участках, необходимые для исправления реестровых ошибок в сведениях о местоположении их границ

975	705150,68	2278345,04	—	—	—	0,10	—
976	705162,16	2278345,19	—	—	—	0,10	—
977	705169,73	2278345,77	—	—	—	0,10	—
978	705175,84	2278346,06	—	—	—	0,10	—

2. Сведения о частях границ уточняемого земельного участка с кадастровым номером 74:40:1003003:385

Обозначение части границ		Горизонтальное проложение (S), м	Описание прохождения части границ	Отметка о наличии земельного спора о местоположении границ земельного участка
от т.	до т.			
1	2	3	4	5
н921У	н922У	25,65	—	—
н922У	н923У	16,03	—	—
н923У	н924У	25,89	—	—
н924У	н921У	16,27	—	—

3. Характеристики уточняемого земельного участка с кадастровым номером 74:40:1003003:385

№ п/п	Наименование характеристик земельного участка	Значение характеристики
1	2	3
1	Площадь земельного участка ± величина погрешности определения площади (**Р ± ΔР**), **м²**	416±7
2	Формула, примененная для расчета предельной допустимой погрешности определения площади земельного участка (**ΔР**), м2	$\Delta P = 3{,}5 \cdot M_t \cdot \sqrt{P_{док}} = 3{,}5 \cdot 0{,}10 \cdot \sqrt{407} = 7$
3	Иные сведения	При проведении комплексных кадастровых работ относительно земельного участка было выявлено несоответствие сведений ЕГРН фактическому местоположению. А именно, координаты земельного участка внесены в ЕГРН со смещением. Данное несоответствие квалифицируется в качестве реестровой ошибки. В рамках комплексных кадастровых работ смещение границ земельных участков было устранено

КАРТА-ПЛАН ТЕРРИТОРИИ

Сведения об уточняемых земельных участках, необходимые для исправления реестровых ошибок в сведениях о местоположении их границ

1. Сведения о характерных точках границы уточняемого земельного участка с кадастровым номером 74:40:1003003:386

Зона № —

Обозначение характерных точек границ	Существующие координаты, м		Уточненные координаты, м		Метод определения координат	Средняя квадратическая погрешность определения координат характерной точки (M_t), м	Формулы, примененные для расчета средней квадратической погрешности определения координат характерной точки (M_t), м
	X	Y	X	Y			
1	2	3	4	5	6	7	8
н910У	—	—	705183,84	2278330,38	Метод спутниковых геодезических измерений (определений)	0,10	$M_t = \sqrt{m_0^2 + m_1^2}$
н845У	—	—	705209,50	2278331,56	Метод спутниковых геодезических измерений (определений)	0,10	$M_t = \sqrt{m_0^2 + m_1^2}$
н850У	—	—	705208,63	2278347,06	Метод спутниковых геодезических измерений (определений)	0,10	$M_t = \sqrt{m_0^2 + m_1^2}$
н906У	—	—	705189,58	2278346,08	Метод спутниковых геодезических измерений (определений)	0,10	$M_t = \sqrt{m_0^2 + m_1^2}$
н909У	—	—	705183,04	2278346,26	Метод спутниковых геодезических измерений (определений)	0,10	$M_t = \sqrt{m_0^2 + m_1^2}$
н910У	—	—	705183,84	2278330,38	Метод спутниковых геодезических измерений	0,10	$M_t = \sqrt{m_0^2 + m_1^2}$

КАРТА-ПЛАН ТЕРРИТОРИИ

Сведения об уточняемых земельных участках, необходимые для исправления реестровых ошибок в сведениях о местоположении их границ

					(определений)		
901	705208,05	2278348,14	—	—	—	0,10	—
961	705198,42	2278347,38	—	—	—	0,10	—
962	705182,43	2278346,77	—	—	—	0,10	—
960	705183,24	2278331,19	—	—	—	0,10	—
911	705208,81	2278332,82	—	—	—	0,10	—

2. Сведения о частях границ уточняемого земельного участка с кадастровым номером 74:40:1003003:386

Обозначение части границ		Горизонтальное проложение (S), м	Описание прохождения части границ	Отметка о наличии земельного спора о местоположении границ земельного участка
от т.	до т.			
1	2	3	4	5
н910У	н845У	25,69	—	—
н845У	н850У	15,52	—	—
н850У	н906У	19,08	—	—
н906У	н909У	6,54	—	—
н909У	н910У	15,90	—	—

3. Характеристики уточняемого земельного участка с кадастровым номером 74:40:1003003:386

№ п/п	Наименование характеристик земельного участка	Значение характеристики
1	2	3
1	Площадь земельного участка ± величина погрешности определения площади (**Р ± ΔР**), **м²**	398±7
2	Формула, примененная для расчета предельной допустимой погрешности определения площади земельного участка (**ΔР**), м2	$\Delta P = 3{,}5 \cdot M_t \cdot \sqrt{P_{док}} = 3{,}5 \cdot 0{,}10 \cdot \sqrt{393} = 7$
3	Иные сведения	При проведении комплексных кадастровых работ относительно земельного участка было выявлено несоответствие сведений ЕГРН фактическому местоположению. А именно, координаты земельного участка внесены в ЕГРН со смещением. Данное несоответствие квалифицируется в качестве реестровой ошибки. В рамках комплексных кадастровых работ смещение границ земельных участков было устранено

КАРТА-ПЛАН ТЕРРИТОРИИ

Сведения об уточняемых земельных участках, необходимые для исправления реестровых ошибок в сведениях о местоположении их границ

1. Сведения о характерных точках границы уточняемого земельного участка с кадастровым номером 74:40:1003003:388

Зона № —

Обозначение характерных точек границ	Существующие координаты, м		Уточненные координаты, м		Метод определения координат	Средняя квадратическая погрешность определения координат характерной точки (M_t), м	Формулы, примененные для расчета средней квадратической погрешности определения координат характерной точки (M_t), м
	X	Y	X	Y			
1	2	3	4	5	6	7	8
н866У	—	—	705202,66	2278459,24	Метод спутниковых геодезических измерений (определений)	0,10	$M_t = \sqrt{m_0^2 + m_1^2}$
н865У	—	—	705227,17	2278460,33	Метод спутниковых геодезических измерений (определений)	0,10	$M_t = \sqrt{m_0^2 + m_1^2}$
н867У	—	—	705226,29	2278477,07	Метод спутниковых геодезических измерений (определений)	0,10	$M_t = \sqrt{m_0^2 + m_1^2}$
н868У	—	—	705201,92	2278475,34	Метод спутниковых геодезических измерений (определений)	0,10	$M_t = \sqrt{m_0^2 + m_1^2}$
н866У	—	—	705202,66	2278459,24	Метод спутниковых геодезических измерений (определений)	0,10	$M_t = \sqrt{m_0^2 + m_1^2}$
927	705226,16	2278477,61	—	—	—	0,10	—
926	705201,54	2278475,94	—	—	—	0,10	—

КАРТА-ПЛАН ТЕРРИТОРИИ

Сведения об уточняемых земельных участках, необходимые для исправления реестровых ошибок в сведениях о местоположении их границ

925	705202,41	2278459,77	—	—	—	0,10	—
924	705227,03	2278461,44	—	—	—	0,10	—

2. Сведения о частях границ уточняемого земельного участка с кадастровым номером 74:40:1003003:388

Обозначение части границ		Горизонтальное проложение (S), м	Описание прохождения части границ	Отметка о наличии земельного спора о местоположении границ земельного участка
от т.	до т.			
1	2	3	4	5
н866У	н865У	24,53	—	—
н865У	н867У	16,76	—	—
н867У	н868У	24,43	—	—
н868У	н866У	16,12	—	—

3. Характеристики уточняемого земельного участка с кадастровым номером 74:40:1003003:388

№ п/п	Наименование характеристик земельного участка	Значение характеристики
1	2	3
1	Площадь земельного участка ± величина погрешности определения площади (**P ± ΔP**), **м²**	402±7
2	Формула, примененная для расчета предельной допустимой погрешности определения площади земельного участка (**ΔP**), м2	$\Delta P = 3{,}5 \cdot M_t \cdot \sqrt{P_{док}} = 3{,}5 \cdot 0{,}10 \cdot \sqrt{400} = 7$
3	Иные сведения	При проведении комплексных кадастровых работ относительно земельного участка было выявлено несоответствие сведений ЕГРН фактическому местоположению. А именно, координаты земельного участка внесены в ЕГРН со смещением. Данное несоответствие квалифицируется в качестве реестровой ошибки. В рамках комплексных кадастровых работ смещение границ земельных участков было устранено

1. Сведения о характерных точках границы уточняемого земельного участка с кадастровым номером 74:40:1003003:389

Зона № —

Обозначение характерных точек границ	Существующие координаты, м		Уточненные координаты, м		Метод определения координат	Средняя квадратическая погрешность определения координат характерной точки (M_t), м	Формулы, примененные для расчета средней квадратической погрешности определения координат характерной точки (M_t), м
	X	Y	X	Y			

КАРТА-ПЛАН ТЕРРИТОРИИ

Сведения об уточняемых земельных участках, необходимые для исправления реестровых ошибок в сведениях о местоположении их границ

1	2	3	4	5	6	7	8
н811У	—	—	705268,45	2278514,64	Метод спутниковых геодезических измерений (определений)	0,10	$M_t = \sqrt{m_0^2 + m_1^2}$
н815У	—	—	705265,77	2278534,71	Метод спутниковых геодезических измерений (определений)	0,10	$M_t = \sqrt{m_0^2 + m_1^2}$
н816У	—	—	705259,64	2278534,92	Метод спутниковых геодезических измерений (определений)	0,10	$M_t = \sqrt{m_0^2 + m_1^2}$
н817У	—	—	705253,27	2278536,07	Метод спутниковых геодезических измерений (определений)	0,10	$M_t = \sqrt{m_0^2 + m_1^2}$
н818У	—	—	705253,17	2278538,75	Метод спутниковых геодезических измерений (определений)	0,10	$M_t = \sqrt{m_0^2 + m_1^2}$
н819У	—	—	705236,84	2278543,22	Метод спутниковых геодезических измерений (определений)	0,10	$M_t = \sqrt{m_0^2 + m_1^2}$
н820У	—	—	705226,59	2278543,73	Метод спутниковых геодезических измерений (определений)	0,10	$M_t = \sqrt{m_0^2 + m_1^2}$
н821У	—	—	705227,19	2278524,41	Метод спутниковых геодезических измерений (определений)	0,10	$M_t = \sqrt{m_0^2 + m_1^2}$

КАРТА-ПЛАН ТЕРРИТОРИИ

Сведения об уточняемых земельных участках, необходимые для исправления реестровых ошибок в сведениях о местоположении их границ

н822У	—	—	705251,91	2278525,67	Метод спутниковых геодезических измерений (определений)	0,10	$M_t = \sqrt{m_0^2 + m_1^2}$
н812У	—	—	705252,91	2278515,22	Метод спутниковых геодезических измерений (определений)	0,10	$M_t = \sqrt{m_0^2 + m_1^2}$
н811У	—	—	705268,45	2278514,64	Метод спутниковых геодезических измерений (определений)	0,10	$M_t = \sqrt{m_0^2 + m_1^2}$
857	705265,77	2278535,70	—	—	—	0,10	—
858	705252,53	2278539,82	—	—	—	0,10	—
859	705241,57	2278543,51	—	—	—	0,10	—
860	705237,39	2278544,47	—	—	—	0,10	—
861	705235,03	2278544,25	—	—	—	0,10	—
862	705229,46	2278544,42	—	—	—	0,10	—
863	705227,25	2278544,98	—	—	—	0,10	—
864	705226,16	2278543,21	—	—	—	0,10	—
865	705226,35	2278540,92	—	—	—	0,10	—
866	705226,41	2278535,05	—	—	—	0,10	—
867	705226,98	2278528,53	—	—	—	0,10	—
868	705226,90	2278525,86	—	—	—	0,10	—
856	705251,43	2278526,89	—	—	—	0,10	—
869	705252,95	2278516,47	—	—	—	0,10	—
870	705265,43	2278515,91	—	—	—	0,10	—
871	705267,	227851	—	—	—	0,10	—

КАРТА-ПЛАН ТЕРРИТОРИИ

Сведения об уточняемых земельных участках, необходимые для исправления реестровых ошибок в сведениях о местоположении их границ

	78	5,89					
872	705267,76	2278518,14	—	—	—	0,10	—

2. Сведения о частях границ уточняемого земельного участка с кадастровым номером 74:40:1003003:389

Обозначение части границ		Горизонтальное проложение (S), м	Описание прохождения части границ	Отметка о наличии земельного спора о местоположении границ земельного участка
от т.	до т.			
1	2	3	4	5
н811У	н815У	20,25	—	—
н815У	н816У	6,13	—	—
н816У	н817У	6,47	—	—
н817У	н818У	2,68	—	—
н818У	н819У	16,93	—	—
н819У	н820У	10,26	—	—
н820У	н821У	19,33	—	—
н821У	н822У	24,75	—	—
н822У	н812У	10,50	—	—
н812У	н811У	15,55	—	—

3. Характеристики уточняемого земельного участка с кадастровым номером 74:40:1003003:389

№ п/п	Наименование характеристик земельного участка	Значение характеристики
1	2	3
1	Площадь земельного участка ± величина погрешности определения площади (**Р** ± **ΔР**), **м²**	732±10
2	Формула, примененная для расчета предельной допустимой погрешности определения площади земельного участка (**ΔР**), м2	$\Delta P = 3{,}5 \cdot M_t \cdot \sqrt{P_{док}} = 3{,}5 \cdot 0{,}10 \cdot \sqrt{747} = 10$
3	Иные сведения	При проведении комплексных кадастровых работ относительно земельного участка было выявлено несоответствие сведений ЕГРН фактическому местоположению. А именно, координаты земельного участка внесены в ЕГРН со смещением. Данное несоответствие квалифицируется в качестве реестровой ошибки. В рамках комплексных кадастровых работ смещение границ земельных участков было устранено

КАРТА-ПЛАН ТЕРРИТОРИИ

Сведения об уточняемых земельных участках, необходимые для исправления реестровых ошибок в сведениях о местоположении их границ

1. Сведения о характерных точках границы уточняемого земельного участка с кадастровым номером 74:40:1003003:390

Зона № —

Обозначение характерных точек границ	Существующие координаты, м		Уточненные координаты, м		Метод определения координат	Средняя квадратическая погрешность определения координат характерной точки (M_t), м	Формулы, примененные для расчета средней квадратической погрешности определения координат характерной точки (M_t), м
	X	Y	X	Y			
1	2	3	4	5	6	7	8
н805У	—	—	705256,01	2278461,84	Метод спутниковых геодезических измерений (определений)	0,10	$M_t = \sqrt{m_0^2 + m_1^2}$
н804У	—	—	705255,73	2278467,80	Метод спутниковых геодезических измерений (определений)	0,10	$M_t = \sqrt{m_0^2 + m_1^2}$
н810У	—	—	705254,83	2278479,59	Метод спутниковых геодезических измерений (определений)	0,10	$M_t = \sqrt{m_0^2 + m_1^2}$
н827У	—	—	705229,77	2278477,39	Метод спутниковых геодезических измерений (определений)	0,10	$M_t = \sqrt{m_0^2 + m_1^2}$
н828У	—	—	705230,13	2278466,13	Метод спутниковых геодезических измерений (определений)	0,10	$M_t = \sqrt{m_0^2 + m_1^2}$
н829У	—	—	705230,85	2278460,58	Метод спутниковых геодезических измерений	0,10	$M_t = \sqrt{m_0^2 + m_1^2}$

КАРТА-ПЛАН ТЕРРИТОРИИ

Сведения об уточняемых земельных участках, необходимые для исправления реестровых ошибок в сведениях о местоположении их границ

					(определений)		
н805У	—	—	705256,01	2278461,84	Метод спутниковых геодезических измерений (определений)	0,10	$M_t = \sqrt{m_0^2 + m_1^2}$
846	705254,69	2278468,14	—	—	—	0,10	—
843	705254,24	2278480,46	—	—	—	0,10	—
875	705229,48	2278478,46	—	—	—	0,10	—
878	705229,11	2278478,43	—	—	—	0,10	—
879	705230,30	2278461,73	—	—	—	0,10	—
877	705230,55	2278461,74	—	—	—	0,10	—
880	705254,87	2278462,96	—	—	—	0,10	—

2. Сведения о частях границ уточняемого земельного участка с кадастровым номером 74:40:1003003:390

Обозначение части границ		Горизонтальное проложение (S), м	Описание прохождения части границ	Отметка о наличии земельного спора о местоположении границ земельного участка
от т.	до т.			
1	2	3	4	5
н805У	н804У	5,97	—	—
н804У	н810У	11,82	—	—
н810У	н827У	25,16	—	—
н827У	н828У	11,27	—	—
н828У	н829У	5,60	—	—
н829У	н805У	25,19	—	—

3. Характеристики уточняемого земельного участка с кадастровым номером 74:40:1003003:390

№ п/п	Наименование характеристик земельного участка	Значение характеристики
1	2	3
1	Площадь земельного участка ± величина погрешности определения площади (**Р ± ΔР**), **м²**	440±7
2	Формула, примененная для расчета предельной допустимой погрешности определения площади земельного участка (**ΔР**), м2	$\Delta P = 3{,}5 \cdot M_t \cdot \sqrt{P_{док}} = 3{,}5 \cdot 0{,}10 \cdot \sqrt{427} = 7$
3	Иные сведения	При проведении комплексных кадастровых работ относительно земельного участка было выявлено несоответствие сведений ЕГРН фактическому местоположению. А именно, координаты земельного участка внесены в

КАРТА-ПЛАН ТЕРРИТОРИИ

Сведения об уточняемых земельных участках, необходимые для исправления реестровых ошибок в сведениях о местоположении их границ

1	2	3
		ЕГРН со смещением. Данное несоответствие квалифицируется в качестве реестровой ошибки. В рамках комплексных кадастровых работ смещение границ земельных участков было устранено

1. Сведения о характерных точках границы уточняемого земельного участка с кадастровым номером 74:40:1003003:391

Зона № —

Обозначение характерных точек границ	Существующие координаты, м		Уточненные координаты, м		Метод определения координат	Средняя квадратическая погрешность определения координат характерной точки (M_t), м	Формулы, примененные для расчета средней квадратической погрешности определения координат характерной точки (M_t), м
	X	Y	X	Y			
1	2	3	4	5	6	7	8
н521У	—	—	705499,72	2277754,39	Метод спутниковых геодезических измерений (определений)	0,10	$M_t = \sqrt{m_0^2 + m_1^2}$
н524У	—	—	705498,62	2277765,60	Метод спутниковых геодезических измерений (определений)	0,10	$M_t = \sqrt{m_0^2 + m_1^2}$
н525У	—	—	705493,74	2277765,12	Метод спутниковых геодезических измерений (определений)	0,10	$M_t = \sqrt{m_0^2 + m_1^2}$
н544У	—	—	705469,04	2277763,81	Метод спутниковых геодезических измерений (определений)	0,10	$M_t = \sqrt{m_0^2 + m_1^2}$
н523У	—	—	705469,70	2277752,11	Метод спутниковых геодезических измерений	0,10	$M_t = \sqrt{m_0^2 + m_1^2}$

КАРТА-ПЛАН ТЕРРИТОРИИ

Сведения об уточняемых земельных участках, необходимые для исправления реестровых ошибок в сведениях о местоположении их границ

					(определений)		
н522У	—	—	705471,56	2277752,04	Метод спутниковых геодезических измерений (определений)	0,10	$M_t = \sqrt{m_0^2 + m_1^2}$
н521У	—	—	705499,72	2277754,39	Метод спутниковых геодезических измерений (определений)	0,10	$M_t = \sqrt{m_0^2 + m_1^2}$
540	705498,63	2277767,07	—	—	—	0,10	—
541	705493,75	2277766,63	—	—	—	0,10	—
542	705485,26	2277765,91	—	—	—	0,10	—
543	705480,99	2277765,73	—	—	—	0,10	—
544	705472,74	2277765,27	—	—	—	0,10	—
539	705469,31	2277765,50	—	—	—	0,10	—
545	705469,86	2277753,23	—	—	—	0,10	—
537	705499,37	2277755,49	—	—	—	0,10	—
546	705499,70	2277755,51	—	—	—	0,10	—
547	705499,57	2277757,34	—	—	—	0,10	—
548	705499,49	2277760,06	—	—	—	0,10	—
549	705499,26	2277762,60	—	—	—	0,10	—

2. Сведения о частях границ уточняемого земельного участка с кадастровым номером 74:40:1003003:391

Обозначение части границ		Горизонтальное проложение (S), м	Описание прохождения части границ	Отметка о наличии земельного спора о местоположении границ земельного участка
от т.	до т.			
1	2	3	4	5
н521У	н524У	11,26	—	—
н524У	н525У	4,90	—	—
н525У	н544У	24,73	—	—
н544У	н523У	11,72	—	—
н523У	н522У	1,86	—	—

КАРТА-ПЛАН ТЕРРИТОРИИ

Сведения об уточняемых земельных участках, необходимые для исправления реестровых ошибок в сведениях о местоположении их границ

н522У	н521У	28,26	—	—

3. Характеристики уточняемого земельного участка с кадастровым номером 74:40:1003003:391

№ п/п	Наименование характеристик земельного участка	Значение характеристики
1	2	3
1	Площадь земельного участка ± величина погрешности определения площади (**Р ± ΔР**), **м²**	344±7
2	Формула, примененная для расчета предельной допустимой погрешности определения площади земельного участка (**ΔР**), м2	$\Delta P = 3{,}5 \cdot M_t \cdot \sqrt{P_{док}} = 3{,}5 \cdot 0{,}10 \cdot \sqrt{346} = 7$
3	Иные сведения	При проведении комплексных кадастровых работ относительно земельного участка было выявлено несоответствие сведений ЕГРН фактическому местоположению. А именно, координаты земельного участка внесены в ЕГРН со смещением. Данное несоответствие квалифицируется в качестве реестровой ошибки. В рамках комплексных кадастровых работ смещение границ земельных участков было устранено

1. Сведения о характерных точках границы уточняемого земельного участка с кадастровым номером 74:40:1003003:392

Зона № —

Обозначение характерных точек границ	Существующие координаты, м		Уточненные координаты, м		Метод определения координат	Средняя квадратическая погрешность определения координат характерной точки (M_t), м	Формулы, примененные для расчета средней квадратической погрешности определения координат характерной точки (M_t), м
	X	Y	X	Y			
1	2	3	4	5	6	7	8
н916У	—	—	705151,19	2278328,40	Метод спутниковых геодезических измерений (определений)	0,10	$M_t = \sqrt{m_0^2 + m_1^2}$
н921У	—	—	705149,84	2278344,04	Метод спутниковых геодезических измерений (определений)	0,10	$M_t = \sqrt{m_0^2 + m_1^2}$

КАРТА-ПЛАН ТЕРРИТОРИИ

Сведения об уточняемых земельных участках, необходимые для исправления реестровых ошибок в сведениях о местоположении их границ

н992У	—	—	705125,43	2278342,67	Метод спутниковых геодезических измерений (определений)	0,10	$M_t = \sqrt{m_0^2 + m_1^2}$
н993У	—	—	705125,89	2278327,12	Метод спутниковых геодезических измерений (определений)	0,10	$M_t = \sqrt{m_0^2 + m_1^2}$
н994У	—	—	705134,67	2278327,29	Метод спутниковых геодезических измерений (определений)	0,10	$M_t = \sqrt{m_0^2 + m_1^2}$
н916У	—	—	705151,19	2278328,40	Метод спутниковых геодезических измерений (определений)	0,10	$M_t = \sqrt{m_0^2 + m_1^2}$
1041	705151,61	2278329,15	—	—	—	0,10	—
975	705150,68	2278345,04	—	—	—	0,10	—
1039	705126,33	2278343,33	—	—	—	0,10	—
1042	705126,91	2278327,10	—	—	—	0,10	—

2. Сведения о частях границ уточняемого земельного участка с кадастровым номером 74:40:1003003:392

Обозначение части границ		Горизонтальное проложение (S), м	Описание прохождения части границ	Отметка о наличии земельного спора о местоположении границ земельного участка
от т.	до т.			
1	2	3	4	5
н916У	н921У	15,70	—	—
н921У	н992У	24,45	—	—
н992У	н993У	15,56	—	—
н993У	н994У	8,78	—	—
н994У	н916У	16,56	—	—

3. Характеристики уточняемого земельного участка с кадастровым номером 74:40:1003003:392

№ п/п	Наименование характеристик земельного участка	Значение характеристики
1	2	3
1	Площадь земельного участка ± величина	392±7

КАРТА-ПЛАН ТЕРРИТОРИИ

Сведения об уточняемых земельных участках, необходимые для исправления реестровых ошибок в сведениях о местоположении их границ

1	2	3
	погрешности определения площади (**Р ± ΔР**), **м²**	
2	Формула, примененная для расчета предельной допустимой погрешности определения площади земельного участка (**ΔР**), м2	$\Delta P = 3{,}5 \cdot M_t \cdot \sqrt{P_{док}} = 3{,}5 \cdot 0{,}10 \cdot \sqrt{395} = 7$
3	Иные сведения	При проведении комплексных кадастровых работ относительно земельного участка было выявлено несоответствие сведений ЕГРН фактическому местоположению. А именно, координаты земельного участка внесены в ЕГРН со смещением. Данное несоответствие квалифицируется в качестве реестровой ошибки. В рамках комплексных кадастровых работ смещение границ земельных участков было устранено

1. Сведения о характерных точках границы уточняемого земельного участка с кадастровым номером 74:40:1003003:393

Зона № —

Обозначение характерных точек границ	Существующие координаты, м		Уточненные координаты, м		Метод определения координат	Средняя квадратическая погрешность определения координат характерной точки (M_t), м	Формулы, примененные для расчета средней квадратической погрешности определения координат характерной точки (M_t), м
	X	Y	X	Y			
1	2	3	4	5	6	7	8
н438У	—	—	705597,94	2277748,40	Метод спутниковых геодезических измерений (определений)	0,10	$M_t = \sqrt{m_0^2 + m_1^2}$
н439У	—	—	705615,73	2277749,78	Метод спутниковых геодезических измерений (определений)	0,10	$M_t = \sqrt{m_0^2 + m_1^2}$
н440У	—	—	705629,16	2277751,53	Метод спутниковых геодезических измерений (определений)	0,10	$M_t = \sqrt{m_0^2 + m_1^2}$

КАРТА-ПЛАН ТЕРРИТОРИИ

Сведения об уточняемых земельных участках, необходимые для исправления реестровых ошибок в сведениях о местоположении их границ

н441У	—	—	705628,88	2277756,27	Метод спутниковых геодезических измерений (определений)	0,10	$M_t = \sqrt{m_0^2 + m_1^2}$
н437У	—	—	705628,20	2277763,59	Метод спутниковых геодезических измерений (определений)	0,10	$M_t = \sqrt{m_0^2 + m_1^2}$
н436У	—	—	705596,90	2277760,78	Метод спутниковых геодезических измерений (определений)	0,10	$M_t = \sqrt{m_0^2 + m_1^2}$
н438У	—	—	705597,94	2277748,40	Метод спутниковых геодезических измерений (определений)	0,10	$M_t = \sqrt{m_0^2 + m_1^2}$
439	705627,56	2277764,79	—	—	—	0,10	—
440	705596,62	2277762,23	—	—	—	0,10	—
441	705597,56	2277749,54	—	—	—	0,10	—
442	705629,26	2277752,67	—	—	—	0,10	—

2. Сведения о частях границ уточняемого земельного участка с кадастровым номером 74:40:1003003:393

Обозначение части границ		Горизонтальное проложение (S), м	Описание прохождения части границ	Отметка о наличии земельного спора о местоположении границ земельного участка
от т.	до т.			
1	2	3	4	5
н438У	н439У	17,84	—	—
н439У	н440У	13,54	—	—
н440У	н441У	4,75	—	—
н441У	н437У	7,35	—	—
н437У	н436У	31,43	—	—
н436У	н438У	12,42	—	—

3. Характеристики уточняемого земельного участка с кадастровым номером 74:40:1003003:393

№ п/п	Наименование характеристик земельного участка	Значение характеристики
1	2	3

КАРТА-ПЛАН ТЕРРИТОРИИ

Сведения об уточняемых земельных участках, необходимые для исправления реестровых ошибок в сведениях о местоположении их границ

1	2	3
1	Площадь земельного участка ± величина погрешности определения площади (**Р ± ΔР**), **м²**	392±7
2	Формула, примененная для расчета предельной допустимой погрешности определения площади земельного участка (**ΔР**), м2	$\Delta P = 3{,}5 \cdot M_t \cdot \sqrt{P_{док}} = 3{,}5 \cdot 0{,}10 \cdot \sqrt{392} = 7$
3	Иные сведения	При проведении комплексных кадастровых работ относительно земельного участка было выявлено несоответствие сведений ЕГРН фактическому местоположению. А именно, координаты земельного участка внесены в ЕГРН со смещением. Данное несоответствие квалифицируется в качестве реестровой ошибки. В рамках комплексных кадастровых работ смещение границ земельных участков было устранено

1. Сведения о характерных точках границы уточняемого земельного участка с кадастровым номером 74:40:1003003:394

Зона № —

Обозначение характерных точек границ	Существующие координаты, м		Уточненные координаты, м		Метод определения координат	Средняя квадратическая погрешность определения координат характерной точки (M_t), м	Формулы, примененные для расчета средней квадратической погрешности определения координат характерной точки (M_t), м
	X	Y	X	Y			
1	2	3	4	5	6	7	8
н436У	—	—	705596,90	2277760,78	Метод спутниковых геодезических измерений (определений)	0,10	$M_t = \sqrt{m_0^2 + m_1^2}$
н437У	—	—	705628,20	2277763,59	Метод спутниковых геодезических измерений (определений)	0,10	$M_t = \sqrt{m_0^2 + m_1^2}$
н428У	—	—	705626,94	2277775,67	Метод спутниковых геодезических измерений (определений)	0,10	$M_t = \sqrt{m_0^2 + m_1^2}$

КАРТА-ПЛАН ТЕРРИТОРИИ

Сведения об уточняемых земельных участках, необходимые для исправления реестровых ошибок в сведениях о местоположении их границ

н427У	—	—	705621,50	2277775,27	Метод спутниковых геодезических измерений (определений)	0,10	$M_t = \sqrt{m_0^2 + m_1^2}$
н433У	—	—	705610,13	2277774,31	Метод спутниковых геодезических измерений (определений)	0,10	$M_t = \sqrt{m_0^2 + m_1^2}$
н432У	—	—	705596,55	2277773,79	Метод спутниковых геодезических измерений (определений)	0,10	$M_t = \sqrt{m_0^2 + m_1^2}$
н435У	—	—	705596,57	2277773,54	Метод спутниковых геодезических измерений (определений)	0,10	$M_t = \sqrt{m_0^2 + m_1^2}$
н434У	—	—	705596,84	2277761,26	Метод спутниковых геодезических измерений (определений)	0,10	$M_t = \sqrt{m_0^2 + m_1^2}$
н436У	—	—	705596,90	2277760,78	Метод спутниковых геодезических измерений (определений)	0,10	$M_t = \sqrt{m_0^2 + m_1^2}$
433	705626,33	2277777,06	—	—	—	0,10	—
437	705620,94	2277776,66	—	—	—	0,10	—
436	705609,57	2277775,70	—	—	—	0,10	—
435	705596,00	2277775,18	—	—	—	0,10	—
438	705596,03	2277774,61	—	—	—	0,10	—
440	705596,62	2277762,23	—	—	—	0,10	—
439	705627,56	2277764,79	—	—	—	0,10	—

КАРТА-ПЛАН ТЕРРИТОРИИ

Сведения об уточняемых земельных участках, необходимые для исправления реестровых ошибок в сведениях о местоположении их границ

2. Сведения о частях границ уточняемого земельного участка с кадастровым номером 74:40:1003003:394

Обозначение части границ		Горизонтальное проложение (S), м	Описание прохождения части границ	Отметка о наличии земельного спора о местоположении границ земельного участка
от т.	до т.			
1	2	3	4	5
н436У	н437У	31,43	—	—
н437У	н428У	12,15	—	—
н428У	н427У	5,45	—	—
н427У	н433У	11,41	—	—
н433У	н432У	13,59	—	—
н432У	н435У	0,25	—	—
н435У	н434У	12,28	—	—
н434У	н436У	0,48	—	—

3. Характеристики уточняемого земельного участка с кадастровым номером 74:40:1003003:394

№ п/п	Наименование характеристик земельного участка	Значение характеристики
1	2	3
1	Площадь земельного участка ± величина погрешности определения площади (**Р ± ΔР**), **м²**	384±7
2	Формула, примененная для расчета предельной допустимой погрешности определения площади земельного участка (**ΔР**), м2	$\Delta P = 3{,}5 \cdot M_t \cdot \sqrt{P_{док}} = 3{,}5 \cdot 0{,}10 \cdot \sqrt{384} = 7$
3	Иные сведения	При проведении комплексных кадастровых работ относительно земельного участка было выявлено несоответствие сведений ЕГРН фактическому местоположению. А именно, координаты земельного участка внесены в ЕГРН со смещением. Данное несоответствие квалифицируется в качестве реестровой ошибки. В рамках комплексных кадастровых работ смещение границ земельных участков было устранено

1. Сведения о характерных точках границы уточняемого земельного участка с кадастровым номером 74:40:1003003:395

Зона № —

Обозначение характерных точек границ	Существующие координаты, м		Уточненные координаты, м		Метод определения координат	Средняя квадратическая погрешность определения координат характерной точки (M_t), м	Формулы, примененные для расчета средней квадратической погрешности определения координат характерной точки (M_t), м
	X	Y	X	Y			

КАРТА-ПЛАН ТЕРРИТОРИИ

Сведения об уточняемых земельных участках, необходимые для исправления реестровых ошибок в сведениях о местоположении их границ

1	2	3	4	5	6	7	8
н801У	—	—	705274,07	2278468,27	Метод спутниковых геодезических измерений (определений)	0,10	$M_t = \sqrt{m_0^2 + m_1^2}$
н806У	—	—	705274,08	2278471,69	Метод спутниковых геодезических измерений (определений)	0,10	$M_t = \sqrt{m_0^2 + m_1^2}$
н807У	—	—	705273,58	2278480,26	Метод спутниковых геодезических измерений (определений)	0,10	$M_t = \sqrt{m_0^2 + m_1^2}$
н808У	—	—	705271,63	2278490,80	Метод спутниковых геодезических измерений (определений)	0,10	$M_t = \sqrt{m_0^2 + m_1^2}$
н809У	—	—	705254,32	2278490,60	Метод спутниковых геодезических измерений (определений)	0,10	$M_t = \sqrt{m_0^2 + m_1^2}$
н810У	—	—	705254,83	2278479,59	Метод спутниковых геодезических измерений (определений)	0,10	$M_t = \sqrt{m_0^2 + m_1^2}$
н804У	—	—	705255,73	2278467,80	Метод спутниковых геодезических измерений (определений)	0,10	$M_t = \sqrt{m_0^2 + m_1^2}$
н803У	—	—	705265,96	2278468,32	Метод спутниковых геодезических измерений (определений)	0,10	$M_t = \sqrt{m_0^2 + m_1^2}$

КАРТА-ПЛАН ТЕРРИТОРИИ

Сведения об уточняемых земельных участках, необходимые для исправления реестровых ошибок в сведениях о местоположении их границ

н802У	—	—	705266,14	2278467,56	Метод спутниковых геодезических измерений (определений)	0,10	$M_t = \sqrt{m_0^2 + m_1^2}$
н801У	—	—	705274,07	2278468,27	Метод спутниковых геодезических измерений (определений)	0,10	$M_t = \sqrt{m_0^2 + m_1^2}$
847	705271,44	2278491,05	—	—	—	0,10	—
845	705270,31	2278491,09	—	—	—	0,10	—
844	705253,52	2278491,74	—	—	—	0,10	—
843	705254,24	2278480,46	—	—	—	0,10	—
846	705254,69	2278468,14	—	—	—	0,10	—
840	705268,28	2278468,73	—	—	—	0,10	—
841	705273,51	2278469,29	—	—	—	0,10	—
848	705273,13	2278480,88	—	—	—	0,10	—
849	705273,02	2278481,88	—	—	—	0,10	—
850	705272,26	2278485,98	—	—	—	0,10	—

2. Сведения о частях границ уточняемого земельного участка с кадастровым номером 74:40:1003003:395

Обозначение части границ		Горизонтальное проложение (S), м	Описание прохождения части границ	Отметка о наличии земельного спора о местоположении границ земельного участка
от т.	до т.			
1	2	3	4	5
н801У	н806У	3,42	—	—
н806У	н807У	8,58	—	—
н807У	н808У	10,72	—	—
н808У	н809У	17,31	—	—
н809У	н810У	11,02	—	—
н810У	н804У	11,82	—	—
н804У	н803У	10,24	—	—
н803У	н802У	0,78	—	—
н802У	н801У	7,96	—	—

КАРТА-ПЛАН ТЕРРИТОРИИ

Сведения об уточняемых земельных участках, необходимые для исправления реестровых ошибок в сведениях о местоположении их границ

3. Характеристики уточняемого земельного участка с кадастровым номером 74:40:1003003:395

№ п/п	Наименование характеристик земельного участка	Значение характеристики
1	2	3
1	Площадь земельного участка ± величина погрешности определения площади (**Р ± ΔР**), **м²**	417±7
2	Формула, примененная для расчета предельной допустимой погрешности определения площади земельного участка (**ΔР**), м2	$\Delta P = 3{,}5 \cdot M_t \cdot \sqrt{P_{док}} = 3{,}5 \cdot 0{,}10 \cdot \sqrt{425} = 7$
3	Иные сведения	При проведении комплексных кадастровых работ относительно земельного участка было выявлено несоответствие сведений ЕГРН фактическому местоположению. А именно, координаты земельного участка внесены в ЕГРН со смещением. Данное несоответствие квалифицируется в качестве реестровой ошибки. В рамках комплексных кадастровых работ смещение границ земельных участков было устранено

1. Сведения о характерных точках границы уточняемого земельного участка с кадастровым номером 74:40:1003003:396

Зона № —

Обозначение характерных точек границ	Существующие координаты, м		Уточненные координаты, м		Метод определения координат	Средняя квадратическая погрешность определения координат характерной точки (M_t), м	Формулы, примененные для расчета средней квадратической погрешности определения координат характерной точки (M_t), м
	X	Y	X	Y			
1	2	3	4	5	6	7	8
н832У	—	—	705259,33	2278398,44	Метод спутниковых геодезических измерений (определений)	0,10	$M_t = \sqrt{m_0^2 + m_1^2}$
н796У	—	—	705259,16	2278405,22	Метод спутниковых геодезических измерений (определений)	0,10	$M_t = \sqrt{m_0^2 + m_1^2}$
1172	—	—	705258,44	2278415,08	—	0,10	—

КАРТА-ПЛАН ТЕРРИТОРИИ

Сведения об уточняемых земельных участках, необходимые для исправления реестровых ошибок в сведениях о местоположении их границ

1175	—	—	705233,39	2278412,74	—	0,10	—
н834У	—	—	705234,27	2278396,60	Метод спутниковых геодезических измерений (определений)	0,10	$M_t = \sqrt{m_0^2 + m_1^2}$
н835У	—	—	705242,85	2278396,99	Метод спутниковых геодезических измерений (определений)	0,10	$M_t = \sqrt{m_0^2 + m_1^2}$
н832У	—	—	705259,33	2278398,44	Метод спутниковых геодезических измерений (определений)	0,10	$M_t = \sqrt{m_0^2 + m_1^2}$
883	705258,30	2278416,06	—	—	—	0,10	—
884	705249,23	2278414,94	—	—	—	0,10	—
885	705233,43	2278413,68	—	—	—	0,10	—
886	705234,09	2278397,68	—	—	—	0,10	—
887	705253,81	2278399,17	—	—	—	0,10	—
888	705259,09	2278399,53	—	—	—	0,10	—
889	705259,13	2278406,14	—	—	—	0,10	—

2. Сведения о частях границ уточняемого земельного участка с кадастровым номером 74:40:1003003:396

Обозначение части границ		Горизонтальное проложение (S), м	Описание прохождения части границ	Отметка о наличии земельного спора о местоположении границ земельного участка
от т.	до т.			
1	2	3	4	5
н832У	н796У	6,78	—	—
н796У	1172	9,89	—	—
1172	1175	25,16	—	—
1175	н834У	16,16	—	—
н834У	н835У	8,59	—	—
н835У	н832У	16,54	—	—

КАРТА-ПЛАН ТЕРРИТОРИИ

Сведения об уточняемых земельных участках, необходимые для исправления реестровых ошибок в сведениях о местоположении их границ

3. Характеристики уточняемого земельного участка с кадастровым номером 74:40:1003003:396

№ п/п	Наименование характеристик земельного участка	Значение характеристики
1	2	3
1	Площадь земельного участка ± величина погрешности определения площади (**Р ± ΔР**), **м²**	417±7
2	Формула, примененная для расчета предельной допустимой погрешности определения площади земельного участка (**ΔР**), м2	$\Delta P = 3{,}5 \cdot M_t \cdot \sqrt{P_{док}} = 3{,}5 \cdot 0{,}10 \cdot \sqrt{407} = 7$
3	Иные сведения	При проведении комплексных кадастровых работ относительно земельного участка было выявлено несоответствие сведений ЕГРН фактическому местоположению. А именно, координаты земельного участка внесены в ЕГРН со смещением. Данное несоответствие квалифицируется в качестве реестровой ошибки. В рамках комплексных кадастровых работ смещение границ земельных участков было устранено

1. Сведения о характерных точках границы уточняемого земельного участка с кадастровым номером 74:40:1003003:397

Зона № —

Обозначение характерных точек границ	Существующие координаты, м		Уточненные координаты, м		Метод определения координат	Средняя квадратическая погрешность определения координат характерной точки (M_t), м	Формулы, примененные для расчета средней квадратической погрешности определения координат характерной точки (M_t), м
	X	Y	X	Y			
1	2	3	4	5	6	7	8
н798У	—	—	705256,75	2278445,91	Метод спутниковых геодезических измерений (определений)	0,10	$M_t = \sqrt{m_0^2 + m_1^2}$
н800У	—	—	705276,10	2278447,20	Метод спутниковых геодезических измерений (определений)	0,10	$M_t = \sqrt{m_0^2 + m_1^2}$
н801У	—	—	705274,07	2278468,27	Метод спутниковых	0,10	$M_t = \sqrt{m_0^2 + m_1^2}$

КАРТА-ПЛАН ТЕРРИТОРИИ

Сведения об уточняемых земельных участках, необходимые для исправления реестровых ошибок в сведениях о местоположении их границ

					геодезических измерений (определений)		
н802У	—	—	705266,14	2278467,56	Метод спутниковых геодезических измерений (определений)	0,10	$M_t = \sqrt{m_0^2 + m_1^2}$
н803У	—	—	705265,96	2278468,32	Метод спутниковых геодезических измерений (определений)	0,10	$M_t = \sqrt{m_0^2 + m_1^2}$
н804У	—	—	705255,73	2278467,80	Метод спутниковых геодезических измерений (определений)	0,10	$M_t = \sqrt{m_0^2 + m_1^2}$
н805У	—	—	705256,01	2278461,84	Метод спутниковых геодезических измерений (определений)	0,10	$M_t = \sqrt{m_0^2 + m_1^2}$
н798У	—	—	705256,75	2278445,91	Метод спутниковых геодезических измерений (определений)	0,10	$M_t = \sqrt{m_0^2 + m_1^2}$
841	705273,51	2278469,29	—	—	—	0,10	—
840	705268,28	2278468,73	—	—	—	0,10	—
842	705255,12	2278468,16	—	—	—	0,10	—
839	705255,58	2278463,00	—	—	—	0,10	—
834	705256,73	2278446,98	—	—	—	0,10	—
836	705275,65	2278449,15	—	—	—	0,10	—

КАРТА-ПЛАН ТЕРРИТОРИИ

Сведения об уточняемых земельных участках, необходимые для исправления реестровых ошибок в сведениях о местоположении их границ

2. Сведения о частях границ уточняемого земельного участка с кадастровым номером 74:40:1003003:397

Обозначение части границ		Горизонтальное проложение (S), м	Описание прохождения части границ	Отметка о наличии земельного спора о местоположении границ земельного участка
от т.	до т.			
1	2	3	4	5
н798У	н800У	19,39	—	—
н800У	н801У	21,17	—	—
н801У	н802У	7,96	—	—
н802У	н803У	0,78	—	—
н803У	н804У	10,24	—	—
н804У	н805У	5,97	—	—
н805У	н798У	15,95	—	—

3. Характеристики уточняемого земельного участка с кадастровым номером 74:40:1003003:397

№ п/п	Наименование характеристик земельного участка	Значение характеристики
1	2	3
1	Площадь земельного участка ± величина погрешности определения площади (**Р ± ΔР**), **м²**	405±7
2	Формула, примененная для расчета предельной допустимой погрешности определения площади земельного участка (**ΔР**), м2	$\Delta P = 3{,}5 \cdot M_t \cdot \sqrt{P_{док}} = 3{,}5 \cdot 0{,}10 \cdot \sqrt{386} = 7$
3	Иные сведения	При проведении комплексных кадастровых работ относительно земельного участка было выявлено несоответствие сведений ЕГРН фактическому местоположению. А именно, координаты земельного участка внесены в ЕГРН со смещением. Данное несоответствие квалифицируется в качестве реестровой ошибки. В рамках комплексных кадастровых работ смещение границ земельных участков было устранено

1. Сведения о характерных точках границы уточняемого земельного участка с кадастровым номером 74:40:1003003:398

Зона № —

Обозначение характерных точек границ	Существующие координаты, м		Уточненные координаты, м		Метод определения координат	Средняя квадратическая погрешность определения координат характерной точки (M_t), м	Формулы, примененные для расчета средней квадратической погрешности определения координат характерной точки (M_t), м
	X	Y	X	Y			
1	2	3	4	5	6	7	8

КАРТА-ПЛАН ТЕРРИТОРИИ

Сведения об уточняемых земельных участках, необходимые для исправления реестровых ошибок в сведениях о местоположении их границ

н203У	—	—	705228,40	2277878,25	Метод спутниковых геодезических измерений (определений)	0,10	$M_t = \sqrt{m_0^2 + m_1^2}$
н204У	—	—	705230,44	2277883,74	Метод спутниковых геодезических измерений (определений)	0,10	$M_t = \sqrt{m_0^2 + m_1^2}$
н205У	—	—	705230,59	2277884,79	Метод спутниковых геодезических измерений (определений)	0,10	$M_t = \sqrt{m_0^2 + m_1^2}$
н206У	—	—	705232,31	2277890,00	Метод спутниковых геодезических измерений (определений)	0,10	$M_t = \sqrt{m_0^2 + m_1^2}$
н207У	—	—	705232,38	2277890,98	Метод спутниковых геодезических измерений (определений)	0,10	$M_t = \sqrt{m_0^2 + m_1^2}$
н208У	—	—	705184,03	2277909,81	Метод спутниковых геодезических измерений (определений)	0,10	$M_t = \sqrt{m_0^2 + m_1^2}$
н209У	—	—	705179,52	2277899,81	Метод спутниковых геодезических измерений (определений)	0,10	$M_t = \sqrt{m_0^2 + m_1^2}$
н210У	—	—	705181,31	2277898,40	Метод спутниковых геодезических измерений (определений)	0,10	$M_t = \sqrt{m_0^2 + m_1^2}$
н211У	—	—	705195,61	2277892,65	Метод спутниковых	0,10	$M_t = \sqrt{m_0^2 + m_1^2}$

КАРТА-ПЛАН ТЕРРИТОРИИ

Сведения об уточняемых земельных участках, необходимые для исправления реестровых ошибок в сведениях о местоположении их границ

					геодезических измерений (определений)		
н203У	—	—	705228,40	2277878,25	Метод спутниковых геодезических измерений (определений)	0,10	$M_t = \sqrt{m_0^2 + m_1^2}$
202	705232,19	2277891,61	—	—	—	0,10	—
203	705228,28	2277893,40	—	—	—	0,10	—
204	705212,08	2277900,43	—	—	—	0,10	—
205	705184,75	2277912,14	—	—	—	0,10	—
206	705179,66	2277902,28	—	—	—	0,10	—
200	705181,87	2277900,80	—	—	—	0,10	—
201	705228,03	2277879,39	—	—	—	0,10	—
207	705230,00	2277884,91	—	—	—	0,10	—
208	705230,38	2277885,67	—	—	—	0,10	—

2. Сведения о частях границ уточняемого земельного участка с кадастровым номером 74:40:1003003:398

Обозначение части границ		Горизонтальное проложение (S), м	Описание прохождения части границ	Отметка о наличии земельного спора о местоположении границ земельного участка
от т.	до т.			
1	2	3	4	5
н203У	н204У	5,86	—	—
н204У	н205У	1,06	—	—
н205У	н206У	5,49	—	—
н206У	н207У	0,98	—	—
н207У	н208У	51,89	—	—
н208У	н209У	10,97	—	—
н209У	н210У	2,28	—	—
н210У	н211У	15,41	—	—
н211У	н203У	35,81	—	—

3. Характеристики уточняемого земельного участка с кадастровым номером 74:40:1003003:398

№ п/п	Наименование характеристик земельного участка	Значение характеристики
1	2	3
1	Площадь земельного участка ± величина	647±9

КАРТА-ПЛАН ТЕРРИТОРИИ

Сведения об уточняемых земельных участках, необходимые для исправления реестровых ошибок в сведениях о местоположении их границ

1	2	3
	погрешности определения площади (**Р ± ΔР**), **м²**	
2	Формула, примененная для расчета предельной допустимой погрешности определения площади земельного участка (**ΔР**), м2	$\Delta P = 3{,}5 \cdot M_t \cdot \sqrt{P_{док}} = 3{,}5 \cdot 0{,}10 \cdot \sqrt{644} = 9$
3	Иные сведения	При проведении комплексных кадастровых работ относительно земельного участка было выявлено несоответствие сведений ЕГРН фактическому местоположению. А именно, координаты земельного участка внесены в ЕГРН со смещением. Данное несоответствие квалифицируется в качестве реестровой ошибки. В рамках комплексных кадастровых работ смещение границ земельных участков было устранено

1. Сведения о характерных точках границы уточняемого земельного участка с кадастровым номером 74:40:1003003:402

Зона № —

Обозначение характерных точек границ	Существующие координаты, м		Уточненные координаты, м		Метод определения координат	Средняя квадратическая погрешность определения координат характерной точки (M_t), м	Формулы, примененные для расчета средней квадратической погрешности определения координат характерной точки (M_t), м
	X	Y	X	Y			
1	2	3	4	5	6	7	8
н324У	—	—	705287,75	2277873,70	Метод спутниковых геодезических измерений (определений)	0,10	$M_t = \sqrt{m_0^2 + m_1^2}$
н323У	—	—	705313,70	2277874,17	Метод спутниковых геодезических измерений (определений)	0,10	$M_t = \sqrt{m_0^2 + m_1^2}$
н328У	—	—	705313,67	2277884,60	Метод спутниковых геодезических измерений (определений)	0,10	$M_t = \sqrt{m_0^2 + m_1^2}$

КАРТА-ПЛАН ТЕРРИТОРИИ

Сведения об уточняемых земельных участках, необходимые для исправления реестровых ошибок в сведениях о местоположении их границ

н329У	—	—	705299,47	2277884,69	Метод спутниковых геодезических измерений (определений)	0,10	$M_t = \sqrt{m_0^2 + m_1^2}$
н330У	—	—	705289,45	2277885,36	Метод спутниковых геодезических измерений (определений)	0,10	$M_t = \sqrt{m_0^2 + m_1^2}$
н331У	—	—	705284,47	2277886,21	Метод спутниковых геодезических измерений (определений)	0,10	$M_t = \sqrt{m_0^2 + m_1^2}$
н332У	—	—	705284,49	2277883,99	Метод спутниковых геодезических измерений (определений)	0,10	$M_t = \sqrt{m_0^2 + m_1^2}$
н325У	—	—	705282,27	2277874,81	Метод спутниковых геодезических измерений (определений)	0,10	$M_t = \sqrt{m_0^2 + m_1^2}$
н324У	—	—	705287,75	2277873,70	Метод спутниковых геодезических измерений (определений)	0,10	$M_t = \sqrt{m_0^2 + m_1^2}$
324	705314,73	2277875,40	—	—	—	0,10	—
325	705314,75	2277886,43	—	—	—	0,10	—
327	705296,00	2277886,55	—	—	—	0,10	—
328	705293,42	2277886,97	—	—	—	0,10	—
329	705290,60	2277886,79	—	—	—	0,10	—
330	705284,35	2277887,44	—	—	—	0,10	—
331	705283,32	2277882,00	—	—	—	0,10	—

КАРТА-ПЛАН ТЕРРИТОРИИ

Сведения об уточняемых земельных участках, необходимые для исправления реестровых ошибок в сведениях о местоположении их границ

317	705282,29	2277876,57	—	—	—	0,10	—
318	705312,50	2277875,40	—	—	—	0,10	—

2. Сведения о частях границ уточняемого земельного участка с кадастровым номером 74:40:1003003:402

Обозначение части границ		Горизонтальное проложение (S), м	Описание прохождения части границ	Отметка о наличии земельного спора о местоположении границ земельного участка
от т.	до т.			
1	2	3	4	5
н324У	н323У	25,95	—	—
н323У	н328У	10,43	—	—
н328У	н329У	14,20	—	—
н329У	н330У	10,04	—	—
н330У	н331У	5,05	—	—
н331У	н332У	2,22	—	—
н332У	н325У	9,44	—	—
н325У	н324У	5,59	—	—

3. Характеристики уточняемого земельного участка с кадастровым номером 74:40:1003003:402

№ п/п	Наименование характеристик земельного участка	Значение характеристики
1	2	3
1	Площадь земельного участка ± величина погрешности определения площади (**Р ± ΔР**), **м²**	333±6
2	Формула, примененная для расчета предельной допустимой погрешности определения площади земельного участка (**ΔР**), м2	$\Delta P = 3{,}5 \cdot M_t \cdot \sqrt{P_{док}} = 3{,}5 \cdot 0{,}10 \cdot \sqrt{339} = 6$
3	Иные сведения	При проведении комплексных кадастровых работ относительно земельного участка было выявлено несоответствие сведений ЕГРН фактическому местоположению. А именно, координаты земельного участка внесены в ЕГРН со смещением. Данное несоответствие квалифицируется в качестве реестровой ошибки. В рамках комплексных кадастровых работ смещение границ земельных участков было устранено

КАРТА-ПЛАН ТЕРРИТОРИИ

Сведения об уточняемых земельных участках, необходимые для исправления реестровых ошибок в сведениях о местоположении их границ

1. Сведения о характерных точках границы уточняемого земельного участка с кадастровым номером 74:40:1003003:403

Зона № —

Обозначение характерных точек границ	Существующие координаты, м		Уточненные координаты, м		Метод определения координат	Средняя квадратическая погрешность определения координат характерной точки (M_t), м	Формулы, примененные для расчета средней квадратической погрешности определения координат характерной точки (M_t), м
	X	Y	X	Y			
1	2	3	4	5	6	7	8
н321У	—	—	705344,96	2277875,42	Метод спутниковых геодезических измерений (определений)	0,10	$M_t = \sqrt{m_0^2 + m_1^2}$
н326У	—	—	705344,76	2277885,25	Метод спутниковых геодезических измерений (определений)	0,10	$M_t = \sqrt{m_0^2 + m_1^2}$
н327У	—	—	705320,81	2277884,75	Метод спутниковых геодезических измерений (определений)	0,10	$M_t = \sqrt{m_0^2 + m_1^2}$
н328У	—	—	705313,67	2277884,60	Метод спутниковых геодезических измерений (определений)	0,10	$M_t = \sqrt{m_0^2 + m_1^2}$
н323У	—	—	705313,70	2277874,17	Метод спутниковых геодезических измерений (определений)	0,10	$M_t = \sqrt{m_0^2 + m_1^2}$
н322У	—	—	705317,44	2277873,98	Метод спутниковых геодезических измерений	0,10	$M_t = \sqrt{m_0^2 + m_1^2}$

КАРТА-ПЛАН ТЕРРИТОРИИ

Сведения об уточняемых земельных участках, необходимые для исправления реестровых ошибок в сведениях о местоположении их границ

					(определений)		
н321У	—	—	705344,96	2277875,42	Метод спутниковых геодезических измерений (определений)	0,10	$M_t = \sqrt{m_0^2 + m_1^2}$
321	705344,97	2277876,27	—	—	—	0,10	—
326	705344,69	2277881,63	—	—	—	0,10	—
323	705344,42	2277886,62	—	—	—	0,10	—
322	705320,65	2277886,39	—	—	—	0,10	—
325	705314,75	2277886,43	—	—	—	0,10	—
324	705314,73	2277875,40	—	—	—	0,10	—
319	705327,21	2277875,41	—	—	—	0,10	—
320	705334,46	2277875,55	—	—	—	0,10	—

2. Сведения о частях границ уточняемого земельного участка с кадастровым номером 74:40:1003003:403

Обозначение части границ		Горизонтальное проложение (S), м	Описание прохождения части границ	Отметка о наличии земельного спора о местоположении границ земельного участка
от т.	до т.			
1	2	3	4	5
н321У	н326У	9,83	—	—
н326У	н327У	23,96	—	—
н327У	н328У	7,14	—	—
н328У	н323У	10,43	—	—
н323У	н322У	3,74	—	—
н322У	н321У	27,56	—	—

3. Характеристики уточняемого земельного участка с кадастровым номером 74:40:1003003:403

№ п/п	Наименование характеристик земельного участка	Значение характеристики
1	2	3
1	Площадь земельного участка ± величина погрешности определения площади (**Р ± ΔР**), **м²**	321±6
2	Формула, примененная для расчета предельной допустимой погрешности определения площади земельного участка (**ΔР**), м2	$\Delta P = 3{,}5 \cdot M_t \cdot \sqrt{P_{док}} = 3{,}5 \cdot 0{,}10 \cdot \sqrt{326} = 6$
3	Иные сведения	При проведении комплексных кадастровых работ относительно земельного участка было выявлено несоответствие сведений ЕГРН

КАРТА-ПЛАН ТЕРРИТОРИИ

Сведения об уточняемых земельных участках, необходимые для исправления реестровых ошибок в сведениях о местоположении их границ

1	2	3
		фактическому местоположению. А именно, координаты земельного участка внесены в ЕГРН со смещением. Данное несоответствие квалифицируется в качестве реестровой ошибки. В рамках комплексных кадастровых работ смещение границ земельных участков было устранено

1. Сведения о характерных точках границы уточняемого земельного участка с кадастровым номером 74:40:1003003:406

Зона № —

Обозначение характерных точек границ	Существующие координаты, м		Уточненные координаты, м		Метод определения координат	Средняя квадратическая погрешность определения координат характерной точки (M_t), м	Формулы, примененные для расчета средней квадратической погрешности определения координат характерной точки (M_t), м
	X	Y	X	Y			
1	2	3	4	5	6	7	8
н1035У	—	—	705116,48	2278325,83	Метод спутниковых геодезических измерений (определений)	0,10	$M_t = \sqrt{m_0^2 + m_1^2}$
н1036У	—	—	705122,50	2278326,20	Метод спутниковых геодезических измерений (определений)	0,10	$M_t = \sqrt{m_0^2 + m_1^2}$
н1037У	—	—	705122,36	2278328,37	Метод спутниковых геодезических измерений (определений)	0,10	$M_t = \sqrt{m_0^2 + m_1^2}$
н1038У	—	—	705122,45	2278333,72	Метод спутниковых геодезических измерений (определений)	0,10	$M_t = \sqrt{m_0^2 + m_1^2}$
н1030У	—	—	705121,89	2278342,37	Метод спутниковых	0,10	$M_t = \sqrt{m_0^2 + m_1^2}$

КАРТА-ПЛАН ТЕРРИТОРИИ

Сведения об уточняемых земельных участках, необходимые для исправления реестровых ошибок в сведениях о местоположении их границ

					геодезических измерений (определений)		
н1034У	—	—	705101,18	2278341,37	Метод спутниковых геодезических измерений (определений)	0,10	$M_t = \sqrt{m_0^2 + m_1^2}$
н1033У	—	—	705087,02	2278340,08	Метод спутниковых геодезических измерений (определений)	0,10	$M_t = \sqrt{m_0^2 + m_1^2}$
н1039У	—	—	705089,52	2278324,45	Метод спутниковых геодезических измерений (определений)	0,10	$M_t = \sqrt{m_0^2 + m_1^2}$
н1040У	—	—	705099,70	2278325,54	Метод спутниковых геодезических измерений (определений)	0,10	$M_t = \sqrt{m_0^2 + m_1^2}$
н1041У	—	—	705107,01	2278325,42	Метод спутниковых геодезических измерений (определений)	0,10	$M_t = \sqrt{m_0^2 + m_1^2}$
н1042У	—	—	705111,14	2278325,21	Метод спутниковых геодезических измерений (определений)	0,10	$M_t = \sqrt{m_0^2 + m_1^2}$
н1035У	—	—	705116,48	2278325,83	Метод спутниковых геодезических измерений (определений)	0,10	$M_t = \sqrt{m_0^2 + m_1^2}$
1073	705121,50	2278343,80	—	—	—	0,10	—
1072	705086,63	2278341,51	—	—	—	0,10	—

КАРТА-ПЛАН ТЕРРИТОРИИ

Сведения об уточняемых земельных участках, необходимые для исправления реестровых ошибок в сведениях о местоположении их границ

1079	705088,39	2278332,98	—	—	—	0,10	—
1078	705089,52	2278324,98	—	—	—	0,10	—
1077	705106,22	2278326,03	—	—	—	0,10	—
1076	705110,67	2278326,20	—	—	—	0,10	—
1075	705115,38	2278326,72	—	—	—	0,10	—
1074	705121,78	2278327,21	—	—	—	0,10	—
1080	705122,40	2278327,31	—	—	—	0,10	—

2. Сведения о частях границ уточняемого земельного участка с кадастровым номером 74:40:1003003:406

Обозначение части границ		Горизонтальное проложение (S), м	Описание прохождения части границ	Отметка о наличии земельного спора о местоположении границ земельного участка
от т.	до т.			
1	2	3	4	5
н1035У	н1036У	6,03	—	—
н1036У	н1037У	2,17	—	—
н1037У	н1038У	5,35	—	—
н1038У	н1030У	8,67	—	—
н1030У	н1034У	20,73	—	—
н1034У	н1033У	14,22	—	—
н1033У	н1039У	15,83	—	—
н1039У	н1040У	10,24	—	—
н1040У	н1041У	7,31	—	—
н1041У	н1042У	4,14	—	—
н1042У	н1035У	5,38	—	—

3. Характеристики уточняемого земельного участка с кадастровым номером 74:40:1003003:406

№ п/п	Наименование характеристик земельного участка	Значение характеристики
1	2	3
1	Площадь земельного участка ± величина погрешности определения площади (**Р ± ΔР**), **м²**	547±8
2	Формула, примененная для расчета предельной допустимой погрешности определения площади земельного участка (**ΔР**), м2	$\Delta P = 3{,}5 \cdot M_t \cdot \sqrt{P_{док}} = 3{,}5 \cdot 0{,}10 \cdot \sqrt{565} = 8$
3	Иные сведения	При проведении комплексных кадастровых работ относительно земельного участка было выявлено несоответствие сведений ЕГРН фактическому местоположению. А именно, координаты земельного участка внесены в ЕГРН со смещением. Данное несоответствие квалифицируется в качестве реестровой ошибки. В рамках комплексных кадастровых

КАРТА-ПЛАН ТЕРРИТОРИИ

Сведения об уточняемых земельных участках, необходимые для исправления реестровых ошибок в сведениях о местоположении их границ

1	2	3
		работ смещение границ земельных участков было устранено

1. Сведения о характерных точках границы уточняемого земельного участка с кадастровым номером 74:40:0000000:48

Зона № —

Обозначение характерных точек границ	Существующие координаты, м		Уточненные координаты, м		Метод определения координат	Средняя квадратическая погрешность определения координат характерной точки (M_t), м	Формулы, примененные для расчета средней квадратической погрешности определения координат характерной точки (M_t), м
	X	Y	X	Y			
1	2	3	4	5	6	7	8
1162	705015,72	2277766,39	705015,72	2277766,39	—	0,10	—
1163	705015,45	2277797,49	705015,45	2277797,49	—	0,10	—
1164	704984,38	2277963,93	704984,38	2277963,93	—	0,10	—
1165	704993,15	2278007,60	704993,15	2278007,60	—	0,10	—
1166	705086,46	2278166,62	705086,46	2278166,62	—	0,10	—
1167	705095,32	2278192,86	705095,32	2278192,86	—	0,10	—
1168	705098,23	2278211,55	705098,23	2278211,55	—	0,10	—
1081	705092,61	2278309,90	—	—	—	0,10	—
1169	705084,40	2278349,86	—	—	—	0,10	—
1065	705080,65	2278389,77	—	—	—	0,10	—
1058	705079,68	2278405,79	—	—	—	0,10	—
1053	705079,75	2278437,39	—	—	—	0,10	—
1054	705082,11	2278453,87	—	—	—	0,10	—
1050	705107,77	2278505,18	—	—	—	0,10	—
1027	705115,22	2278514,60	—	—	—	0,10	—
1170	705121,	227852	—	—	—	0,10	—

КАРТА-ПЛАН ТЕРРИТОРИИ

Сведения об уточняемых земельных участках, необходимые для исправления реестровых ошибок в сведениях о местоположении их границ

	79	3,07					
н1047У	—	—	705092,82	2278309,20	Метод спутниковых геодезических измерений (определений)	0,10	$M_t = \sqrt{m_0^2 + m_1^2}$
н1039У	—	—	705089,52	2278324,45	Метод спутниковых геодезических измерений (определений)	0,10	$M_t = \sqrt{m_0^2 + m_1^2}$
н1033У	—	—	705087,02	2278340,08	Метод спутниковых геодезических измерений (определений)	0,10	$M_t = \sqrt{m_0^2 + m_1^2}$
н1020У	—	—	705082,34	2278356,62	Метод спутниковых геодезических измерений (определений)	0,10	$M_t = \sqrt{m_0^2 + m_1^2}$
н1029У	—	—	705082,09	2278364,90	Метод спутниковых геодезических измерений (определений)	0,10	$M_t = \sqrt{m_0^2 + m_1^2}$
н1028У	—	—	705081,57	2278372,25	Метод спутниковых геодезических измерений (определений)	0,10	$M_t = \sqrt{m_0^2 + m_1^2}$
н1018У	—	—	705079,85	2278389,10	Метод спутниковых геодезических измерений (определений)	0,10	$M_t = \sqrt{m_0^2 + m_1^2}$
н1071У	—	—	705079,82	2278389,12	Метод спутниковых геодезических измерений (определений)	0,10	$M_t = \sqrt{m_0^2 + m_1^2}$

КАРТА-ПЛАН ТЕРРИТОРИИ

Сведения об уточняемых земельных участках, необходимые для исправления реестровых ошибок в сведениях о местоположении их границ

н1015У	—	—	705079,73	2278404,44	Метод спутниковых геодезических измерений (определений)	0,10	$M_t = \sqrt{m_0^2 + m_1^2}$
н1014У	—	—	705079,59	2278420,57	Метод спутниковых геодезических измерений (определений)	0,10	$M_t = \sqrt{m_0^2 + m_1^2}$
н1008У	—	—	705079,81	2278436,40	Метод спутниковых геодезических измерений (определений)	0,10	$M_t = \sqrt{m_0^2 + m_1^2}$
н1007У	—	—	705079,91	2278443,71	Метод спутниковых геодезических измерений (определений)	0,10	$M_t = \sqrt{m_0^2 + m_1^2}$
н1006У	—	—	705082,35	2278453,01	Метод спутниковых геодезических измерений (определений)	0,10	$M_t = \sqrt{m_0^2 + m_1^2}$
н1001У	—	—	705090,25	2278469,78	Метод спутниковых геодезических измерений (определений)	0,10	$M_t = \sqrt{m_0^2 + m_1^2}$
н1000У	—	—	705108,08	2278504,35	Метод спутниковых геодезических измерений (определений)	0,10	$M_t = \sqrt{m_0^2 + m_1^2}$
н980У	—	—	705115,60	2278513,44	Метод спутниковых геодезических измерений (определений)	0,10	$M_t = \sqrt{m_0^2 + m_1^2}$
н979У	—	—	705121,01	2278521,21	Метод спутниковых	0,10	$M_t = \sqrt{m_0^2 + m_1^2}$

КАРТА-ПЛАН ТЕРРИТОРИИ

Сведения об уточняемых земельных участках, необходимые для исправления реестровых ошибок в сведениях о местоположении их границ

					геодезических измерений (определений)		
1016	705139,27	2278539,71	705139,27	2278539,71	—	0,10	—
1099	705301,53	2278702,87	705301,53	2278702,87	—	0,10	—
1098	705349,06	2278751,03	705349,06	2278751,03	—	0,10	—
1102	705603,49	2279008,89	705603,49	2279008,89	—	0,10	—
1103	705766,13	2279246,33	705766,13	2279246,33	—	0,10	—
1104	705796,90	2279271,16	705796,90	2279271,16	—	0,10	—
1105	705829,34	2279280,00	705829,34	2279280,00	—	0,10	—
1106	706606,51	2279329,26	706606,51	2279329,26	—	0,10	—
1107	706605,02	2279349,20	706605,02	2279349,20	—	0,10	—
1108	705826,79	2279299,73	705826,79	2279299,73	—	0,10	—
1109	705788,29	2279289,34	705788,29	2279289,34	—	0,10	—
1110	705750,41	2279258,77	705750,41	2279258,77	—	0,10	—
1111	705588,20	2279021,86	705588,20	2279021,86	—	0,10	—
1097	705347,62	2278778,23	705347,62	2278778,23	—	0,10	—
1096	705300,10	2278730,00	705300,10	2278730,00	—	0,10	—
1112	705102,11	2278525,78	705102,11	2278525,78	—	0,10	—
1113	705059,54	2278455,64	705059,54	2278455,64	—	0,10	—
1114	705059,14	2278445,33	705059,14	2278445,33	—	0,10	—
1115	705060,94	2278397,02	705060,94	2278397,02	—	0,10	—
1116	705077,69	2278219,58	705077,69	2278219,58	—	0,10	—
1117	705075,78	2278197,10	705075,78	2278197,10	—	0,10	—
1118	704973,93	2278013,26	704973,93	2278013,26	—	0,10	—
1119	704964,	227796	704964,	227796	—	0,10	—

КАРТА-ПЛАН ТЕРРИТОРИИ

Сведения об уточняемых земельных участках, необходимые для исправления реестровых ошибок в сведениях о местоположении их границ

	33	3,03	33	3,03			
1120	704996,03	2277792,62	704996,03	2277792,62	—	0,10	—
1121	704986,59	2277755,09	704986,59	2277755,09	—	0,10	—
1122	704835,59	2277638,75	704835,59	2277638,75	—	0,10	—
1123	704815,50	2277617,85	704815,50	2277617,85	—	0,10	—
1124	704646,34	2277381,00	704646,34	2277381,00	—	0,10	—
1125	704636,84	2277363,26	704636,84	2277363,26	—	0,10	—
1126	704631,93	2277343,75	704631,93	2277343,75	—	0,10	—
1101	704631,05	2277287,74	704631,05	2277287,74	—	0,10	—
1100	704647,07	2277004,87	704647,07	2277004,87	—	0,10	—
1127	704648,76	2276975,09	704648,76	2276975,09	—	0,10	—
1095	704650,09	2276951,66	704650,09	2276951,66	—	0,10	—
1128	704655,83	2276850,25	704655,83	2276850,25	—	0,10	—
1129	704657,59	2276827,79	704657,59	2276827,79	—	0,10	—
1130	704659,51	2276797,66	704659,51	2276797,66	—	0,10	—
1131	704708,56	2276027,81	704708,56	2276027,81	—	0,10	—
1132	704683,04	2276022,72	704683,04	2276022,72	—	0,10	—
1133	704063,52	2275879,94	704063,52	2275879,94	—	0,10	—
1134	704012,32	2275971,61	704012,32	2275971,61	—	0,10	—
1135	703984,89	2275982,95	703984,89	2275982,95	—	0,10	—
1136	703966,62	2275985,84	703966,62	2275985,84	—	0,10	—
1137	703916,61	2275981,15	703916,61	2275981,15	—	0,10	—
1138	703873,39	2275977,14	703873,39	2275977,14	—	0,10	—
1139	703830,20	2275981,59	703830,20	2275981,59	—	0,10	—
1140	703816,91	2275989,45	703816,91	2275989,45	—	0,10	—

КАРТА-ПЛАН ТЕРРИТОРИИ

Сведения об уточняемых земельных участках, необходимые для исправления реестровых ошибок в сведениях о местоположении их границ

1141	703817,57	2275977,45	703817,57	2275977,45	—	0,10	—
1142	703826,55	2275972,13	703826,55	2275972,13	—	0,10	—
1143	703872,24	2275967,14	703872,24	2275967,14	—	0,10	—
1144	703918,02	2275971,24	703918,02	2275971,24	—	0,10	—
1145	703966,86	2275975,82	703966,86	2275975,82	—	0,10	—
1146	703982,80	2275973,16	703982,80	2275973,16	—	0,10	—
1147	703997,67	2275966,85	703997,67	2275966,85	—	0,10	—
1148	704007,28	2275960,12	704007,28	2275960,12	—	0,10	—
1149	704053,60	2275877,18	704053,60	2275877,18	—	0,10	—
1150	704056,54	2275876,62	704056,54	2275876,62	—	0,10	—
1151	704062,28	2275869,39	704062,28	2275869,39	—	0,10	—
1152	704685,15	2276012,94	704685,15	2276012,94	—	0,10	—
1153	704709,45	2276017,78	704709,45	2276017,78	—	0,10	—
1154	704728,03	2276018,96	704728,03	2276018,96	—	0,10	—
1094	704675,31	2276851,60	704675,31	2276851,60	—	0,10	—
1155	704663,17	2277076,48	704663,17	2277076,48	—	0,10	—
1156	704651,05	2277288,16	704651,05	2277288,16	—	0,10	—
1157	704651,90	2277342,28	704651,90	2277342,28	—	0,10	—
1158	704662,65	2277369,43	704662,65	2277369,43	—	0,10	—
1159	704831,44	2277605,78	704831,44	2277605,78	—	0,10	—
1160	704848,24	2277623,26	704848,24	2277623,26	—	0,10	—
1161	704999,55	2277739,82	704999,55	2277739,82	—	0,10	—
1162	705015,72	2277766,39	705015,72	2277766,39	—	0,10	—

КАРТА-ПЛАН ТЕРРИТОРИИ

Сведения об уточняемых земельных участках, необходимые для исправления реестровых ошибок в сведениях о местоположении их границ

2. Сведения о частях границ уточняемого земельного участка с кадастровым номером 74:40:0000000:48

Обозначение части границ		Горизонтальное проложение (S), м	Описание прохождения части границ	Отметка о наличии земельного спора о местоположении границ земельного участка
от т.	до т.			
1	2	3	4	5
1162	1163	31,10	—	—
1163	1164	169,32	—	—
1164	1165	44,54	—	—
1165	1166	184,37	—	—
1166	1167	27,70	—	—
1167	1168	18,92	—	—
1168	н1047У	97,80	—	—
н1047У	н1039У	15,60	—	—
н1039У	н1033У	15,83	—	—
н1033У	н1020У	17,19	—	—
н1020У	н1029У	8,28	—	—
н1029У	н1028У	7,37	—	—
н1028У	н1018У	16,94	—	—
н1018У	н1071У	0,04	—	—
н1071У	н1015У	15,32	—	—
н1015У	н1014У	16,13	—	—
н1014У	н1008У	15,83	—	—
н1008У	н1007У	7,31	—	—
н1007У	н1006У	9,61	—	—
н1006У	н1001У	18,54	—	—
н1001У	н1000У	38,90	—	—
н1000У	н980У	11,80	—	—
н980У	н979У	9,47	—	—
н979У	1016	25,99	—	—
1016	1099	230,11	—	—
1099	1098	67,66	—	—
1098	1102	362,25	—	—
1102	1103	287,80	—	—
1103	1104	39,54	—	—
1104	1105	33,62	—	—
1105	1106	778,73	—	—
1106	1107	20,00	—	—
1107	1108	779,80	—	—
1108	1109	39,88	—	—
1109	1110	48,68	—	—
1110	1111	287,12	—	—
1111	1097	342,39	—	—
1097	1096	67,71	—	—
1096	1112	284,44	—	—
1112	1113	82,05	—	—
1113	1114	10,32	—	—
1114	1115	48,34	—	—

КАРТА-ПЛАН ТЕРРИТОРИИ

Сведения об уточняемых земельных участках, необходимые для исправления реестровых ошибок в сведениях о местоположении их границ

1115	1116	178,23	—	—
1116	1117	22,56	—	—
1117	1118	210,17	—	—
1118	1119	51,14	—	—
1119	1120	173,33	—	—
1120	1121	38,70	—	—
1121	1122	190,62	—	—
1122	1123	28,99	—	—
1123	1124	291,06	—	—
1124	1125	20,12	—	—
1125	1126	20,12	—	—
1126	1101	56,02	—	—
1101	1100	283,32	—	—
1100	1127	29,83	—	—
1127	1095	23,47	—	—
1095	1128	101,57	—	—
1128	1129	22,53	—	—
1129	1130	30,19	—	—
1130	1131	771,41	—	—
1131	1132	26,02	—	—
1132	1133	635,76	—	—
1133	1134	105,00	—	—
1134	1135	29,68	—	—
1135	1136	18,50	—	—
1136	1137	50,23	—	—
1137	1138	43,41	—	—
1138	1139	43,42	—	—
1139	1140	15,44	—	—
1140	1141	12,02	—	—
1141	1142	10,44	—	—
1142	1143	45,96	—	—
1143	1144	45,96	—	—
1144	1145	49,05	—	—
1145	1146	16,16	—	—
1146	1147	16,15	—	—
1147	1148	11,73	—	—
1148	1149	95,00	—	—
1149	1150	2,99	—	—
1150	1151	9,23	—	—
1151	1152	639,20	—	—
1152	1153	24,78	—	—
1153	1154	18,62	—	—
1154	1094	834,31	—	—
1094	1155	225,21	—	—
1155	1156	212,03	—	—
1156	1157	54,13	—	—
1157	1158	29,20	—	—
1158	1159	290,43	—	—

КАРТА-ПЛАН ТЕРРИТОРИИ

Сведения об уточняемых земельных участках, необходимые для исправления реестровых ошибок в сведениях о местоположении их границ

1159	1160	24,24	—	—
1160	1161	191,00	—	—
1161	1162	31,10	—	—

3. Характеристики уточняемого земельного участка с кадастровым номером 74:40:0000000:48

№ п/п	Наименование характеристик земельного участка	Значение характеристики
1	2	3
1	Площадь земельного участка ± величина погрешности определения площади (**Р ± ΔР**), **м²**	99333±110
2	Формула, примененная для расчета предельной допустимой погрешности определения площади земельного участка (**ΔР**), м2	$\Delta P = 3{,}5 \cdot M_t \cdot \sqrt{P_{док}} =$ $3{,}5 \cdot 0{,}10 \cdot \sqrt{99351} = 110$
3	Иные сведения	При проведении комплексных кадастровых работ относительно земельного участка было выявлено несоответствие сведений ЕГРН фактическому местоположению. А именно, координаты земельного участка внесены в ЕГРН со смещением. Данное несоответствие квалифицируется в качестве реестровой ошибки. В рамках комплексных кадастровых работ смещение границ земельных участков было устранено

КАРТА-ПЛАН ТЕРРИТОРИИ

Описание местоположения здания, сооружения, объекта незавершенного строительства на земельном участке

1. Сведения о характерных точках контура
вид объекта недвижимости (здание, сооружение, объект незавершенного строительства) здание
кадастровый номер (обозначение) 74:40:1003003:204

Зона № —

Номер контура	Номера характерных точек контура	Существующие			Уточненные			Метод определения координат	Средняя квадратическая погрешность определения координат характерной точки (M_t), м	Формулы, примененные для расчета средней квадратической погрешности определения координат характерной точки (M_t), м
		Координаты, м		R, м	Координаты, м		R, м			
		X	Y		X	Y				
1	2	3	4	5	6	7	8	9	10	11
—	н458 О	—	—	—	705131,46	2278361,40	—	Метод спутниковых геодезических измерений (определений)	0,10	$M_t = \sqrt{m_0^2 + m_1^2}$
—	н459 О	—	—	—	705131,06	2278366,61	—	Метод спутниковых геодезических измерений (определений)	0,10	$M_t = \sqrt{m_0^2 + m_1^2}$
—	н460 О	—	—	—	705125,81	2278366,21	—	Метод спутниковых геодезических измерений (определений)	0,10	$M_t = \sqrt{m_0^2 + m_1^2}$
—	н461 О	—	—	—	705126,27	2278360,10	—	Метод спутниковых геодезических измерений (определений)	0,10	$M_t = \sqrt{m_0^2 + m_1^2}$

КАРТА-ПЛАН ТЕРРИТОРИИ

Описание местоположения здания, сооружения, объекта незавершенного строительства на земельном участке

—	н462 О	—	—	—	705129,39	2278360,34	—	Метод спутниковых геодезических измерений (определений)	0,10	$M_t = \sqrt{m_0^2 + m_1^2}$
—	н463 О	—	—	—	705129,33	2278361,23	—	Метод спутниковых геодезических измерений (определений)	0,10	$M_t = \sqrt{m_0^2 + m_1^2}$
—	н458 О	—	—	—	705131,46	2278361,40	—	Метод спутниковых геодезических измерений (определений)	0,10	$M_t = \sqrt{m_0^2 + m_1^2}$

2. Характеристики здания, сооружения, объекта незавершенного строительства с кадастровым номером (обозначением) 74:40:1003003:204

№ п/п	Наименование характеристики	Значение характеристики
1	2	3
1	Вид объекта недвижимости	здание
2	Ранее присвоенный государственный учетный номер здания, сооружения, объекта незавершенного строительства (кадастровый, инвентарный или условный номер)	—
3	Кадастровый номер земельного участка (земельных участков), в границах которого (которых) расположено здание, сооружение, объект незавершенного строительства	74:40:1003003:1
4	Номер кадастрового квартала (кадастровых кварталов), в пределах которого (которых) расположено здание, сооружение, объект незавершенного строительства	74:40:1003003
5	Адрес здания, сооружения, объекта незавершенного строительства	Челябинская обл., г. Снежинск, тер. СНТ 7, д. 185
	Местоположение здания, сооружения, объекта незавершенного строительства	—
	Дополнительные сведения о местоположении	—
6	Иные сведения	—

КАРТА-ПЛАН ТЕРРИТОРИИ

Описание местоположения здания, сооружения, объекта незавершенного строительства на земельном участке

1. Сведения о характерных точках контура
вид объекта недвижимости (здание, сооружение, объект незавершенного строительства) здание
кадастровый номер (обозначение) 74:40:1003003:205

Зона № —

Номер контура	Номера характерных точек контура	Существующие			Уточненные			Метод определения координат	Средняя квадратическая погрешность определения координат характерной точки (M_t), м	Формулы, примененные для расчета средней квадратической погрешности определения координат характерной точки (M_t), м
		Координаты, м		R, м	Координаты, м		R, м			
		X	Y		X	Y				
1	2	3	4	5	6	7	8	9	10	11
—	н327 О	—	—	—	705278,46	2278406,55	—	Метод спутниковых геодезических измерений (определений)	0,10	$M_t = \sqrt{m_0^2 + m_1^2}$
—	н328 О	—	—	—	705282,21	2278406,97	—	Метод спутниковых геодезических измерений (определений)	0,10	$M_t = \sqrt{m_0^2 + m_1^2}$
—	н329 О	—	—	—	705281,55	2278412,93	—	Метод спутниковых геодезических измерений (определений)	0,10	$M_t = \sqrt{m_0^2 + m_1^2}$
—	н330 О	—	—	—	705273,91	2278412,08	—	Метод спутниковых геодезических измерений (определений)	0,10	$M_t = \sqrt{m_0^2 + m_1^2}$

КАРТА-ПЛАН ТЕРРИТОРИИ

Описание местоположения здания, сооружения, объекта незавершенного строительства на земельном участке

—	н331 О	—	—	—	705274,46	2278407,11	—	Метод спутниковых геодезических измерений (определений)	0,10	$M_t = \sqrt{m_0^2 + m_1^2}$
—	н332 О	—	—	—	705278,35	2278407,55	—	Метод спутниковых геодезических измерений (определений)	0,10	$M_t = \sqrt{m_0^2 + m_1^2}$
—	н327 О	—	—	—	705278,46	2278406,55	—	Метод спутниковых геодезических измерений (определений)	0,10	$M_t = \sqrt{m_0^2 + m_1^2}$

2. Характеристики здания, сооружения, объекта незавершенного строительства с кадастровым номером (обозначением) 74:40:1003003:205

№ п/п	Наименование характеристики	Значение характеристики
1	2	3
1	Вид объекта недвижимости	здание
2	Ранее присвоенный государственный учетный номер здания, сооружения, объекта незавершенного строительства (кадастровый, инвентарный или условный номер)	—
3	Кадастровый номер земельного участка (земельных участков), в границах которого (которых) расположено здание, сооружение, объект незавершенного строительства	74:40:1003003:140
4	Номер кадастрового квартала (кадастровых кварталов), в пределах которого (которых) расположено здание, сооружение, объект незавершенного строительства	74:40:1003003
5	Адрес здания, сооружения, объекта незавершенного строительства	Челябинская обл., г. Снежинск, тер. СНТ 7, д. 245
	Местоположение здания, сооружения, объекта незавершенного строительства	—
	Дополнительные сведения о местоположении	—
6	Иные сведения	—

КАРТА-ПЛАН ТЕРРИТОРИИ

Описание местоположения здания, сооружения, объекта незавершенного строительства на земельном участке

1. Сведения о характерных точках контура
вид объекта недвижимости (здание, сооружение, объект незавершенного строительства) здание
кадастровый номер (обозначение) 74:40:1003003:208

Зона № —

Номер контура	Номера характерных точек контура	Существующие			Уточненные			Метод определения координат	Средняя квадратическая погрешность определения координат характерной точки (M_t), м	Формулы, примененные для расчета средней квадратической погрешности определения координат характерной точки (M_t), м
		Координаты, м		R, м	Координаты, м		R, м			
		X	Y		X	Y				
1	2	3	4	5	6	7	8	9	10	11
—	н442 О	—	—	—	705321,37	2277766,38	—	Метод спутниковых геодезических измерений (определений)	0,10	$M_t = \sqrt{m_0^2 + m_1^2}$
—	н443 О	—	—	—	705321,50	2277769,67	—	Метод спутниковых геодезических измерений (определений)	0,10	$M_t = \sqrt{m_0^2 + m_1^2}$
—	н444 О	—	—	—	705319,76	2277769,74	—	Метод спутниковых геодезических измерений (определений)	0,10	$M_t = \sqrt{m_0^2 + m_1^2}$
—	н445 О	—	—	—	705319,88	2277772,64	—	Метод спутниковых геодезических измерений (определений)	0,10	$M_t = \sqrt{m_0^2 + m_1^2}$

КАРТА-ПЛАН ТЕРРИТОРИИ

Описание местоположения здания, сооружения, объекта незавершенного строительства на земельном участке

—	н446 О	—	—	—	705314,90	2277772,83	—	Метод спутниковых геодезических измерений (определений)	0,10	$M_t = \sqrt{m_0^2 + m_1^2}$
—	н447 О	—	—	—	705314,65	2277766,65	—	Метод спутниковых геодезических измерений (определений)	0,10	$M_t = \sqrt{m_0^2 + m_1^2}$
—	н442 О	—	—	—	705321,37	2277766,38	—	Метод спутниковых геодезических измерений (определений)	0,10	$M_t = \sqrt{m_0^2 + m_1^2}$

2. Характеристики здания, сооружения, объекта незавершенного строительства с кадастровым номером (обозначением) 74:40:1003003:208

№ п/п	Наименование характеристики	Значение характеристики
1	2	3
1	Вид объекта недвижимости	здание
2	Ранее присвоенный государственный учетный номер здания, сооружения, объекта незавершенного строительства (кадастровый, инвентарный или условный номер)	—
3	Кадастровый номер земельного участка (земельных участков), в границах которого (которых) расположено здание, сооружение, объект незавершенного строительства	74:40:1003003:188
4	Номер кадастрового квартала (кадастровых кварталов), в пределах которого (которых) расположено здание, сооружение, объект незавершенного строительства	74:40:1003003
5	Адрес здания, сооружения, объекта незавершенного строительства	Челябинская обл., г. Снежинск, тер. СНТ 7, д. 19
	Местоположение здания, сооружения, объекта незавершенного строительства	—
	Дополнительные сведения о местоположении	—
6	Иные сведения	—

КАРТА-ПЛАН ТЕРРИТОРИИ

Описание местоположения здания, сооружения, объекта незавершенного строительства на земельном участке

1. Сведения о характерных точках контура
вид объекта недвижимости (здание, сооружение, объект незавершенного строительства) здание
кадастровый номер (обозначение) 74:40:1003003:209

Зона № —

Номер контура	Номера характерных точек контура	Существующие			Уточненные			Метод определения координат	Средняя квадратическая погрешность определения координат характерной точки (M_t), м	Формулы, примененные для расчета средней квадратической погрешности определения координат характерной точки (M_t), м
		Координаты, м		R, м	Координаты, м		R, м			
		X	Y		X	Y				
1	2	3	4	5	6	7	8	9	10	11
—	н95О	—	—	—	705346,36	2277800,87	—	Метод спутниковых геодезических измерений (определений)	0,10	$M_t = \sqrt{m_0^2 + m_1^2}$
—	н96О	—	—	—	705346,43	2277806,33	—	Метод спутниковых геодезических измерений (определений)	0,10	$M_t = \sqrt{m_0^2 + m_1^2}$
—	н97О	—	—	—	705337,12	2277806,46	—	Метод спутниковых геодезических измерений (определений)	0,10	$M_t = \sqrt{m_0^2 + m_1^2}$
—	н98О	—	—	—	705337,05	2277802,13	—	Метод спутниковых геодезических измерений (определений)	0,10	$M_t = \sqrt{m_0^2 + m_1^2}$

КАРТА-ПЛАН ТЕРРИТОРИИ

Описание местоположения здания, сооружения, объекта незавершенного строительства на земельном участке

—	н99О	—	—	—	705338,89	2277802,10	—	Метод спутниковых геодезических измерений (определений)	0,10	$M_t = \sqrt{m_0^2 + m_1^2}$
—	н100О	—	—	—	705338,88	2277800,98	—	Метод спутниковых геодезических измерений (определений)	0,10	$M_t = \sqrt{m_0^2 + m_1^2}$
—	н95О	—	—	—	705346,36	2277800,87	—	Метод спутниковых геодезических измерений (определений)	0,10	$M_t = \sqrt{m_0^2 + m_1^2}$

2. Характеристики здания, сооружения, объекта незавершенного строительства с кадастровым номером (обозначением) 74:40:1003003:209

№ п/п	Наименование характеристики	Значение характеристики
1	2	3
1	Вид объекта недвижимости	здание
2	Ранее присвоенный государственный учетный номер здания, сооружения, объекта незавершенного строительства (кадастровый, инвентарный или условный номер)	—
3	Кадастровый номер земельного участка (земельных участков), в границах которого (которых) расположено здание, сооружение, объект незавершенного строительства	74:40:1003003:5
4	Номер кадастрового квартала (кадастровых кварталов), в пределах которого (которых) расположено здание, сооружение, объект незавершенного строительства	74:40:1003003
5	Адрес здания, сооружения, объекта незавершенного строительства	Челябинская обл., г. Снежинск, тер. СНТ 7, д. 23
	Местоположение здания, сооружения, объекта незавершенного строительства	—
	Дополнительные сведения о местоположении	—
6	Иные сведения	—

КАРТА-ПЛАН ТЕРРИТОРИИ

Описание местоположения здания, сооружения, объекта незавершенного строительства на земельном участке

1. Сведения о характерных точках контура
вид объекта недвижимости (здание, сооружение, объект незавершенного строительства) здание
кадастровый номер (обозначение) 74:40:1003003:211

Зона № —

Номер контура	Номера характерных точек контура	Существующие			Уточненные			Метод определения координат	Средняя квадратическая погрешность определения координат характерной точки (M_t), м	Формулы, примененные для расчета средней квадратической погрешности определения координат характерной точки (M_t), м
		Координаты, м		R, м	Координаты, м		R, м			
		X	Y		X	Y				
1	2	3	4	5	6	7	8	9	10	11
—	н57О	—	—	—	705273,70	2277901,60	—	Метод спутниковых геодезических измерений (определений)	0,10	$M_t = \sqrt{m_0^2 + m_1^2}$
—	н58О	—	—	—	705276,12	2277908,36	—	Метод спутниковых геодезических измерений (определений)	0,10	$M_t = \sqrt{m_0^2 + m_1^2}$
—	н59О	—	—	—	705270,92	2277910,21	—	Метод спутниковых геодезических измерений (определений)	0,10	$M_t = \sqrt{m_0^2 + m_1^2}$
—	н60О	—	—	—	705268,51	2277903,45	—	Метод спутниковых геодезических измерений (определений)	0,10	$M_t = \sqrt{m_0^2 + m_1^2}$

КАРТА-ПЛАН ТЕРРИТОРИИ

Описание местоположения здания, сооружения, объекта незавершенного строительства на земельном участке

—	н57О	—	—	—	705273,70	2277901,60	—	Метод спутниковых геодезических измерений (определений)	0,10	$M_t = \sqrt{m_0^2 + m_1^2}$

2. Характеристики здания, сооружения, объекта незавершенного строительства с кадастровым номером (обозначением) 74:40:1003003:211

№ п/п	Наименование характеристики	Значение характеристики
1	2	3
1	Вид объекта недвижимости	здание
2	Ранее присвоенный государственный учетный номер здания, сооружения, объекта незавершенного строительства (кадастровый, инвентарный или условный номер)	—
3	Кадастровый номер земельного участка (земельных участков), в границах которого (которых) расположено здание, сооружение, объект незавершенного строительства	74:40:1003003:9
4	Номер кадастрового квартала (кадастровых кварталов), в пределах которого (которых) расположено здание, сооружение, объект незавершенного строительства	74:40:1003003
5	Адрес здания, сооружения, объекта незавершенного строительства	Челябинская обл., г. Снежинск, тер. СНТ 7, д. 38
	Местоположение здания, сооружения, объекта незавершенного строительства	—
	Дополнительные сведения о местоположении	—
6	Иные сведения	—

1. Сведения о характерных точках контура
вид объекта недвижимости (здание, сооружение, объект незавершенного строительства) здание
кадастровый номер (обозначение) 74:40:1003003:213

Зона № —

Номер контура	Номера характерных точек контура	Существующие			Уточненные			Метод определения координат	Средняя квадратическая погрешность определения координат характерной точки (M_t), м	Формулы, примененные для расчета средней квадратической погрешности определения координат характерной точки (M_t), м
		Координаты, м		R, м	Координаты, м		R, м			
		X	Y		X	Y				
1	2	3	4	5	6	7	8	9	10	11

КАРТА-ПЛАН ТЕРРИТОРИИ

Описание местоположения здания, сооружения, объекта незавершенного строительства на земельном участке

—	н69О	—	—	—	705222,00	2277860,57	—	Метод спутниковых геодезических измерений (определений)	0,10	$M_t = \sqrt{m_0^2 + m_1^2}$
—	н70О	—	—	—	705223,94	2277865,70	—	Метод спутниковых геодезических измерений (определений)	0,10	$M_t = \sqrt{m_0^2 + m_1^2}$
—	н71О	—	—	—	705219,52	2277867,37	—	Метод спутниковых геодезических измерений (определений)	0,10	$M_t = \sqrt{m_0^2 + m_1^2}$
—	н72О	—	—	—	705217,58	2277862,24	—	Метод спутниковых геодезических измерений (определений)	0,10	$M_t = \sqrt{m_0^2 + m_1^2}$
—	н69О	—	—	—	705222,00	2277860,57	—	Метод спутниковых геодезических измерений (определений)	0,10	$M_t = \sqrt{m_0^2 + m_1^2}$

2. Характеристики здания, сооружения, объекта незавершенного строительства с кадастровым номером (обозначением) 74:40:1003003:213

№ п/п	Наименование характеристики	Значение характеристики
1	2	3
1	Вид объекта недвижимости	здание
2	Ранее присвоенный государственный учетный номер здания, сооружения, объекта незавершенного строительства (кадастровый,	—

КАРТА-ПЛАН ТЕРРИТОРИИ

Описание местоположения здания, сооружения, объекта незавершенного строительства на земельном участке

1	2	3
	инвентарный или условный номер)	
3	Кадастровый номер земельного участка (земельных участков), в границах которого (которых) расположено здание, сооружение, объект незавершенного строительства	74:40:1003003:6
4	Номер кадастрового квартала (кадастровых кварталов), в пределах которого (которых) расположено здание, сооружение, объект незавершенного строительства	74:40:1003003
5	Адрес здания, сооружения, объекта незавершенного строительства	Челябинская обл., г.о. Снежинский, г. Снежинск, снт 7, д. 50, Российская Федерация, Челябинская Область, Городской Округ Снежинский, Город Снежинск, Территория СНТ 7, Дом 50
	Местоположение здания, сооружения, объекта незавершенного строительства	—
	Дополнительные сведения о местоположении	—
6	Иные сведения	—

1. Сведения о характерных точках контура
вид объекта недвижимости (здание, сооружение, объект незавершенного строительства) здание
кадастровый номер (обозначение) 74:40:1003003:216

Зона № —

Номер контура	Номера характерных точек контура	Существующие			Уточненные			Метод определения координат	Средняя квадратическая погрешность определения координат характерной точки (M_t), м	Формулы, примененные для расчета средней квадратической погрешности определения координат характерной точки (M_t), м
		Координаты, м		R, м	Координаты, м		R, м			
		X	Y		X	Y				
1	2	3	4	5	6	7	8	9	10	11
—	н420 О	—	—	—	705115,11	2278352,66	—	Метод спутниковых геодезических измерений (определений)	0,10	$M_t = \sqrt{m_0^2 + m_1^2}$
—	н421 О	—	—	—	705120,78	2278353,01	—	Метод спутниковых геодезических	0,10	$M_t = \sqrt{m_0^2 + m_1^2}$

КАРТА-ПЛАН ТЕРРИТОРИИ

Описание местоположения здания, сооружения, объекта незавершенного строительства на земельном участке

								измерений (определений)		
—	н422 О	—	—	—	705120,49	2278357,50	—	Метод спутниковых геодезических измерений (определений)	0,10	$M_t = \sqrt{m_0^2 + m_1^2}$
—	н423 О	—	—	—	705114,88	2278357,21	—	Метод спутниковых геодезических измерений (определений)	0,10	$M_t = \sqrt{m_0^2 + m_1^2}$
—	н420 О	—	—	—	705115,11	2278352,66	—	Метод спутниковых геодезических измерений (определений)	0,10	$M_t = \sqrt{m_0^2 + m_1^2}$

2. Характеристики здания, сооружения, объекта незавершенного строительства с кадастровым номером (обозначением) 74:40:1003003:216

№ п/п	Наименование характеристики	Значение характеристики
1	2	3
1	Вид объекта недвижимости	здание
2	Ранее присвоенный государственный учетный номер здания, сооружения, объекта незавершенного строительства (кадастровый, инвентарный или условный номер)	—
3	Кадастровый номер земельного участка (земельных участков), в границах которого (которых) расположено здание, сооружение, объект незавершенного строительства	74:40:1003003:28
4	Номер кадастрового квартала (кадастровых кварталов), в пределах которого (которых) расположено здание, сооружение, объект незавершенного строительства	74:40:1003003
5	Адрес здания, сооружения, объекта незавершенного строительства	Челябинская обл., г.о. Снежинский, г. Снежинск, тер. СНТ 7, д. 170, Российская Федерация, Челябинская Область, Городской Округ Снежинский, Город Снежинск,

КАРТА-ПЛАН ТЕРРИТОРИИ

Описание местоположения здания, сооружения, объекта незавершенного строительства на земельном участке

1	2	3
		Территория СНТ 7, Дом 170
	Местоположение здания, сооружения, объекта незавершенного строительства	—
	Дополнительные сведения о местоположении	—
6	Иные сведения	—

1. Сведения о характерных точках контура
вид объекта недвижимости (здание, сооружение, объект незавершенного строительства) здание
кадастровый номер (обозначение) 74:40:1003003:217

Зона № —

Номер контура	Номера характерных точек контура	Существующие			Уточненные			Метод определения координат	Средняя квадратическая погрешность определения координат характерной точки (M_t), м	Формулы, примененные для расчета средней квадратической погрешности определения координат характерной точки (M_t), м
		Координаты, м		R, м	Координаты, м		R, м			
		X	Y		X	Y				
1	2	3	4	5	6	7	8	9	10	11
—	н305 О	—	—	—	705427,26	2277815,74	—	Метод спутниковых геодезических измерений (определений)	0,10	$M_t = \sqrt{m_0^2 + m_1^2}$
—	н306 О	—	—	—	705430,83	2277815,98	—	Метод спутниковых геодезических измерений (определений)	0,10	$M_t = \sqrt{m_0^2 + m_1^2}$
—	н307 О	—	—	—	705430,55	2277820,02	—	Метод спутниковых геодезических измерений (определений)	0,10	$M_t = \sqrt{m_0^2 + m_1^2}$
—	н308 О	—	—	—	705426,9	2277819,	—	Метод спутников	0,10	$M_t = \sqrt{m_0^2 + m_1^2}$

КАРТА-ПЛАН ТЕРРИТОРИИ

Описание местоположения здания, сооружения, объекта незавершенного строительства на земельном участке

					8	77		ых геодезических измерений (определений)		
—	н305 О	—	—	—	705427,26	2277815,74	—	Метод спутниковых геодезических измерений (определений)	0,10	$M_t = \sqrt{m_0^2 + m_1^2}$

2. Характеристики здания, сооружения, объекта незавершенного строительства с кадастровым номером (обозначением) 74:40:1003003:217

№ п/п	Наименование характеристики	Значение характеристики
1	2	3
1	Вид объекта недвижимости	здание
2	Ранее присвоенный государственный учетный номер здания, сооружения, объекта незавершенного строительства (кадастровый, инвентарный или условный номер)	—
3	Кадастровый номер земельного участка (земельных участков), в границах которого (которых) расположено здание, сооружение, объект незавершенного строительства	74:40:1003003:16
4	Номер кадастрового квартала (кадастровых кварталов), в пределах которого (которых) расположено здание, сооружение, объект незавершенного строительства	74:40:1003003
5	Адрес здания, сооружения, объекта незавершенного строительства	Челябинская обл., г.о. Снежинский, г. Снежинск, тер. СНТ 7, д. 76, Российская Федерация, Челябинская Область, Городской Округ Снежинский, Город Снежинск, Территория СНТ 7, Дом 76
	Местоположение здания, сооружения, объекта незавершенного строительства	—
	Дополнительные сведения о местоположении	—
6	Иные сведения	—

КАРТА-ПЛАН ТЕРРИТОРИИ

Описание местоположения здания, сооружения, объекта незавершенного строительства на земельном участке

1. Сведения о характерных точках контура
вид объекта недвижимости (здание, сооружение, объект незавершенного строительства) здание
кадастровый номер (обозначение) 74:40:1003003:219

Зона № —

Номер контура	Номера характерных точек контура	Существующие			Уточненные			Метод определения координат	Средняя квадратическая погрешность определения координат характерной точки (M_t), м	Формулы, примененные для расчета средней квадратической погрешности определения координат характерной точки (M_t), м
		Координаты, м		R, м	Координаты, м		R, м			
		X	Y		X	Y				
1	2	3	4	5	6	7	8	9	10	11
—	н177 О	—	—	—	705502,70	2277773,46	—	Метод спутниковых геодезических измерений (определений)	0,10	$M_t = \sqrt{m_0^2 + m_1^2}$
—	н178 О	—	—	—	705504,43	2277773,60	—	Метод спутниковых геодезических измерений (определений)	0,10	$M_t = \sqrt{m_0^2 + m_1^2}$
—	н179 О	—	—	—	705504,36	2277774,49	—	Метод спутниковых геодезических измерений (определений)	0,10	$M_t = \sqrt{m_0^2 + m_1^2}$
—	н180 О	—	—	—	705506,16	2277774,62	—	Метод спутниковых геодезических измерений (определений)	0,10	$M_t = \sqrt{m_0^2 + m_1^2}$

КАРТА-ПЛАН ТЕРРИТОРИИ

Описание местоположения здания, сооружения, объекта незавершенного строительства на земельном участке

—	н181 О	—	—	—	705505,85	2277778,81	—	Метод спутниковых геодезических измерений (определений)	0,10	$M_t = \sqrt{m_0^2 + m_1^2}$
—	н182 О	—	—	—	705502,31	2277778,54	—	Метод спутниковых геодезических измерений (определений)	0,10	$M_t = \sqrt{m_0^2 + m_1^2}$
—	н177 О	—	—	—	705502,70	2277773,46	—	Метод спутниковых геодезических измерений (определений)	0,10	$M_t = \sqrt{m_0^2 + m_1^2}$

2. Характеристики здания, сооружения, объекта незавершенного строительства с кадастровым номером (обозначением) 74:40:1003003:219

№ п/п	Наименование характеристики	Значение характеристики
1	2	3
1	Вид объекта недвижимости	здание
2	Ранее присвоенный государственный учетный номер здания, сооружения, объекта незавершенного строительства (кадастровый, инвентарный или условный номер)	—
3	Кадастровый номер земельного участка (земельных участков), в границах которого (которых) расположено здание, сооружение, объект незавершенного строительства	74:40:1003003:18
4	Номер кадастрового квартала (кадастровых кварталов), в пределах которого (которых) расположено здание, сооружение, объект незавершенного строительства	74:40:1003003
5	Адрес здания, сооружения, объекта незавершенного строительства	Челябинская обл., г.о. Снежинский, г. Снежинск, снт 7, д. 101, Российская Федерация, Челябинская Область, Городской Округ Снежинский, Город Снежинск, Территория СНТ 7, Дом 101
	Местоположение здания, сооружения, объекта незавершенного строительства	—

КАРТА-ПЛАН ТЕРРИТОРИИ

Описание местоположения здания, сооружения, объекта незавершенного строительства на земельном участке

1	2	3
	Дополнительные сведения о местоположении	—
6	Иные сведения	—

1. Сведения о характерных точках контура
вид объекта недвижимости (здание, сооружение, объект незавершенного строительства) здание
кадастровый номер (обозначение) 74:40:1003003:223

Зона № —

Номер контура	Номера характерных точек контура	Существующие			Уточненные			Метод определения координат	Средняя квадратическая погрешность определения координат характерной точки (M_t), м	Формулы, примененные для расчета средней квадратической погрешности определения координат характерной точки (M_t), м
		Координаты, м		R, м	Координаты, м		R, м			
		X	Y		X	Y				
1	2	3	4	5	6	7	8	9	10	11
—	н135 О	—	—	—	705570,68	2277777,62	—	Метод спутниковых геодезических измерений (определений)	0,10	$M_t = \sqrt{m_0^2 + m_1^2}$
—	н136 О	—	—	—	705572,61	2277777,78	—	Метод спутниковых геодезических измерений (определений)	0,10	$M_t = \sqrt{m_0^2 + m_1^2}$
—	н137 О	—	—	—	705572,11	2277783,60	—	Метод спутниковых геодезических измерений (определений)	0,10	$M_t = \sqrt{m_0^2 + m_1^2}$
—	н138 О	—	—	—	705565,85	2277783,06	—	Метод спутниковых геодезических измерений	0,10	$M_t = \sqrt{m_0^2 + m_1^2}$

КАРТА-ПЛАН ТЕРРИТОРИИ

Описание местоположения здания, сооружения, объекта незавершенного строительства на земельном участке

								(определений)		
—	н139 О	—	—	—	705566,27	2277778,16	—	Метод спутниковых геодезических измерений (определений)	0,10	$M_t = \sqrt{m_0^2 + m_1^2}$
—	н140 О	—	—	—	705570,60	2277778,54	—	Метод спутниковых геодезических измерений (определений)	0,10	$M_t = \sqrt{m_0^2 + m_1^2}$
—	н135 О	—	—	—	705570,68	2277777,62	—	Метод спутниковых геодезических измерений (определений)	0,10	$M_t = \sqrt{m_0^2 + m_1^2}$

2. Характеристики здания, сооружения, объекта незавершенного строительства с кадастровым номером (обозначением) 74:40:1003003:223

№ п/п	Наименование характеристики	Значение характеристики
1	2	3
1	Вид объекта недвижимости	здание
2	Ранее присвоенный государственный учетный номер здания, сооружения, объекта незавершенного строительства (кадастровый, инвентарный или условный номер)	—
3	Кадастровый номер земельного участка (земельных участков), в границах которого (которых) расположено здание, сооружение, объект незавершенного строительства	74:40:1003003:62
4	Номер кадастрового квартала (кадастровых кварталов), в пределах которого (которых) расположено здание, сооружение, объект незавершенного строительства	74:40:1003003
5	Адрес здания, сооружения, объекта незавершенного строительства	Челябинская обл., г.о. Снежинский, г. Снежинск, снт 7, д. 129, Российская Федерация, Челябинская Область, Городской Округ Снежинский, Город Снежинск, Территория СНТ 7, Дом 129

КАРТА-ПЛАН ТЕРРИТОРИИ

Описание местоположения здания, сооружения, объекта незавершенного строительства на земельном участке

1	2	3
	Местоположение здания, сооружения, объекта незавершенного строительства	—
	Дополнительные сведения о местоположении	—
6	Иные сведения	—

1. Сведения о характерных точках контура
вид объекта недвижимости (здание, сооружение, объект незавершенного строительства) здание
кадастровый номер (обозначение) 74:40:1003003:224

Зона № —

Номер контура	Номера характерных точек контура	Существующие			Уточненные			Метод определения координат	Средняя квадратическая погрешность определения координат характерной точки (M_t), м	Формулы, примененные для расчета средней квадратической погрешности определения координат характерной точки (M_t), м
		Координаты, м		R, м	Координаты, м		R, м			
		X	Y		X	Y				
1	2	3	4	5	6	7	8	9	10	11
—	н227 О	—	—	—	705622,19	2277870,12	—	Метод спутниковых геодезических измерений (определений)	0,10	$M_t = \sqrt{m_0^2 + m_1^2}$
—	н228 О	—	—	—	705618,90	2277870,15	—	Метод спутниковых геодезических измерений (определений)	0,10	$M_t = \sqrt{m_0^2 + m_1^2}$
—	н229 О	—	—	—	705618,86	2277865,02	—	Метод спутниковых геодезических измерений (определений)	0,10	$M_t = \sqrt{m_0^2 + m_1^2}$
—	н230 О	—	—	—	705622,14	2277864,99	—	Метод спутниковых геодезичес	0,10	$M_t = \sqrt{m_0^2 + m_1^2}$

КАРТА-ПЛАН ТЕРРИТОРИИ

Описание местоположения здания, сооружения, объекта незавершенного строительства на земельном участке

								ких измерений (определений)		
—	н227 О	—	—	—	705622,19	2277870,12	—	Метод спутниковых геодезических измерений (определений)	0,10	$M_t = \sqrt{m_0^2 + m_1^2}$

2. Характеристики здания, сооружения, объекта незавершенного строительства с кадастровым номером (обозначением) 74:40:1003003:224

№ п/п	Наименование характеристики	Значение характеристики
1	2	3
1	Вид объекта недвижимости	здание
2	Ранее присвоенный государственный учетный номер здания, сооружения, объекта незавершенного строительства (кадастровый, инвентарный или условный номер)	—
3	Кадастровый номер земельного участка (земельных участков), в границах которого (которых) расположено здание, сооружение, объект незавершенного строительства	74:40:1003003:7
4	Номер кадастрового квартала (кадастровых кварталов), в пределах которого (которых) расположено здание, сооружение, объект незавершенного строительства	74:40:1003003
5	Адрес здания, сооружения, объекта незавершенного строительства	Челябинская обл., г.о. Снежинский, г. Снежинск, снт 7, д. 159, Российская Федерация, Челябинская Область, Городской Округ Снежинский, Город Снежинск, Территория СНТ 7, Дом 159
	Местоположение здания, сооружения, объекта незавершенного строительства	—
	Дополнительные сведения о местоположении	—
6	Иные сведения	—

КАРТА-ПЛАН ТЕРРИТОРИИ

Описание местоположения здания, сооружения, объекта незавершенного строительства на земельном участке

1. Сведения о характерных точках контура
вид объекта недвижимости (здание, сооружение, объект незавершенного строительства) здание
кадастровый номер (обозначение) 74:40:1003003:225

Зона № —

Номер контура	Номера характерных точек контура	Существующие			Уточненные			Метод определения координат	Средняя квадратическая погрешность определения координат характерной точки (M_t), м	Формулы, примененные для расчета средней квадратической погрешности определения координат характерной точки (M_t), м
		Координаты, м		R, м	Координаты, м		R, м			
		X	Y		X	Y				
1	2	3	4	5	6	7	8	9	10	11
—	н424 О	—	—	—	705108,86	2278427,30	—	Метод спутниковых геодезических измерений (определений)	0,10	$M_t = \sqrt{m_0^2 + m_1^2}$
—	н425 О	—	—	—	705114,89	2278427,73	—	Метод спутниковых геодезических измерений (определений)	0,10	$M_t = \sqrt{m_0^2 + m_1^2}$
—	н426 О	—	—	—	705114,44	2278434,02	—	Метод спутниковых геодезических измерений (определений)	0,10	$M_t = \sqrt{m_0^2 + m_1^2}$
—	н427 О	—	—	—	705108,40	2278433,58	—	Метод спутниковых геодезических измерений (определений)	0,10	$M_t = \sqrt{m_0^2 + m_1^2}$

КАРТА-ПЛАН ТЕРРИТОРИИ

Описание местоположения здания, сооружения, объекта незавершенного строительства на земельном участке

—	н424 О	—	—	—	705108,86	2278427,30	—	Метод спутниковых геодезических измерений (определений)	0,10	$M_t = \sqrt{m_0^2 + m_1^2}$

2. Характеристики здания, сооружения, объекта незавершенного строительства с кадастровым номером (обозначением) 74:40:1003003:225

№ п/п	Наименование характеристики	Значение характеристики
1	2	3
1	Вид объекта недвижимости	здание
2	Ранее присвоенный государственный учетный номер здания, сооружения, объекта незавершенного строительства (кадастровый, инвентарный или условный номер)	—
3	Кадастровый номер земельного участка (земельных участков), в границах которого (которых) расположено здание, сооружение, объект незавершенного строительства	74:40:1003003:241
4	Номер кадастрового квартала (кадастровых кварталов), в пределах которого (которых) расположено здание, сооружение, объект незавершенного строительства	74:40:1003003
5	Адрес здания, сооружения, объекта незавершенного строительства	Челябинская обл., г.о. Снежинский, г. Снежинск, снт 7, д. 175, Российская Федерация, Челябинская Область, Городской Округ Снежинский, Город Снежинск, Территория СНТ 7, Дом 175
	Местоположение здания, сооружения, объекта незавершенного строительства	—
	Дополнительные сведения о местоположении	—
6	Иные сведения	—

КАРТА-ПЛАН ТЕРРИТОРИИ

Описание местоположения здания, сооружения, объекта незавершенного строительства на земельном участке

1. Сведения о характерных точках контура
вид объекта недвижимости (здание, сооружение, объект незавершенного строительства) здание
кадастровый номер (обозначение) 74:40:1003003:226

Зона № —

Номер контура	Номера характерных точек контура	Существующие			Уточненные			Метод определения координат	Средняя квадратическая погрешность определения координат характерной точки (M_t), м	Формулы, примененные для расчета средней квадратической погрешности определения координат характерной точки (M_t), м
		Координаты, м		R, м	Координаты, м		R, м			
		X	Y		X	Y				
1	2	3	4	5	6	7	8	9	10	11
—	н195 О	—	—	—	705441,90	2277780,07	—	Метод спутниковых геодезических измерений (определений)	0,10	$M_t = \sqrt{m_0^2 + m_1^2}$
—	н196 О	—	—	—	705441,65	2277783,82	—	Метод спутниковых геодезических измерений (определений)	0,10	$M_t = \sqrt{m_0^2 + m_1^2}$
—	н197 О	—	—	—	705437,77	2277783,68	—	Метод спутниковых геодезических измерений (определений)	0,10	$M_t = \sqrt{m_0^2 + m_1^2}$
—	н198 О	—	—	—	705438,14	2277778,81	—	Метод спутниковых геодезических измерений (определений)	0,10	$M_t = \sqrt{m_0^2 + m_1^2}$

КАРТА-ПЛАН ТЕРРИТОРИИ

Описание местоположения здания, сооружения, объекта незавершенного строительства на земельном участке

—	н199 О	—	—	—	705439,64	2277778,82	—	Метод спутниковых геодезических измерений (определений)	0,10	$M_t = \sqrt{m_0^2 + m_1^2}$
—	н200 О	—	—	—	705439,66	2277779,97	—	Метод спутниковых геодезических измерений (определений)	0,10	$M_t = \sqrt{m_0^2 + m_1^2}$
—	н195 О	—	—	—	705441,90	2277780,07	—	Метод спутниковых геодезических измерений (определений)	0,10	$M_t = \sqrt{m_0^2 + m_1^2}$

2. Характеристики здания, сооружения, объекта незавершенного строительства с кадастровым номером (обозначением) 74:40:1003003:226

№ п/п	Наименование характеристики	Значение характеристики
1	2	3
1	Вид объекта недвижимости	здание
2	Ранее присвоенный государственный учетный номер здания, сооружения, объекта незавершенного строительства (кадастровый, инвентарный или условный номер)	—
3	Кадастровый номер земельного участка (земельных участков), в границах которого (которых) расположено здание, сооружение, объект незавершенного строительства	74:40:1003003:76
4	Номер кадастрового квартала (кадастровых кварталов), в пределах которого (которых) расположено здание, сооружение, объект незавершенного строительства	74:40:1003003
5	Адрес здания, сооружения, объекта незавершенного строительства	Челябинская обл., г.о. Снежинский, г. Снежинск, тер. СНТ 7, д. 71, Российская Федерация, Челябинская Область, Городской Округ Снежинский, Город Снежинск, Территория СНТ 7, Дом 71
	Местоположение здания, сооружения, объекта незавершенного строительства	—

КАРТА-ПЛАН ТЕРРИТОРИИ

Описание местоположения здания, сооружения, объекта незавершенного строительства на земельном участке

1	2	3
	Дополнительные сведения о местоположении	—
6	Иные сведения	—

1. Сведения о характерных точках контура
вид объекта недвижимости (здание, сооружение, объект незавершенного строительства) здание
кадастровый номер (обозначение) 74:40:1003003:253

Зона № —

Номер контура	Номера характерных точек контура	Существующие			Уточненные			Метод определения координат	Средняя квадратическая погрешность определения координат характерной точки (M_t), м	Формулы, примененные для расчета средней квадратической погрешности определения координат характерной точки (M_t), м
		Координаты, м		R, м	Координаты, м		R, м			
		X	Y		X	Y				
1	2	3	4	5	6	7	8	9	10	11
—	н77О	—	—	—	705250,56	2277890,85	—	Метод спутниковых геодезических измерений (определений)	0,10	$M_t = \sqrt{m_0^2 + m_1^2}$
—	н78О	—	—	—	705252,10	2277896,85	—	Метод спутниковых геодезических измерений (определений)	0,10	$M_t = \sqrt{m_0^2 + m_1^2}$
—	н79О	—	—	—	705245,34	2277898,59	—	Метод спутниковых геодезических измерений (определений)	0,10	$M_t = \sqrt{m_0^2 + m_1^2}$
—	н80О	—	—	—	705243,79	2277892,59	—	Метод спутниковых геодезических измерений	0,10	$M_t = \sqrt{m_0^2 + m_1^2}$

КАРТА-ПЛАН ТЕРРИТОРИИ

Описание местоположения здания, сооружения, объекта незавершенного строительства на земельном участке

								(определений)		
—	н77О	—	—	—	705250,56	2277890,85	—	Метод спутниковых геодезических измерений (определений)	0,10	$M_t = \sqrt{m_0^2 + m_1^2}$

2. Характеристики здания, сооружения, объекта незавершенного строительства с кадастровым номером (обозначением) 74:40:1003003:253

№ п/п	Наименование характеристики	Значение характеристики
1	2	3
1	Вид объекта недвижимости	здание
2	Ранее присвоенный государственный учетный номер здания, сооружения, объекта незавершенного строительства (кадастровый, инвентарный или условный номер)	—
3	Кадастровый номер земельного участка (земельных участков), в границах которого (которых) расположено здание, сооружение, объект незавершенного строительства	74:40:1003003:149
4	Номер кадастрового квартала (кадастровых кварталов), в пределах которого (которых) расположено здание, сооружение, объект незавершенного строительства	74:40:1003003
5	Адрес здания, сооружения, объекта незавершенного строительства	Челябинская обл., г.о. Снежинский, г. Снежинск, тер. СНТ 7, д. 57, Российская Федерация, Челябинская Область, Городской Округ Снежинский, Город Снежинск, Территория СНТ 7, Дом 57
	Местоположение здания, сооружения, объекта незавершенного строительства	—
	Дополнительные сведения о местоположении	—
6	Иные сведения	—

КАРТА-ПЛАН ТЕРРИТОРИИ

Описание местоположения здания, сооружения, объекта незавершенного строительства на земельном участке

1. Сведения о характерных точках контура
вид объекта недвижимости (здание, сооружение, объект незавершенного строительства) здание
кадастровый номер (обозначение) 74:40:1003003:254

Зона № —

Номер контура	Номера характерных точек контура	Существующие			Уточненные			Метод определения координат	Средняя квадратическая погрешность определения координат характерной точки (M_t), м	Формулы, примененные для расчета средней квадратической погрешности определения координат характерной точки (M_t), м
		Координаты, м		R, м	Координаты, м		R, м			
		X	Y		X	Y				
1	2	3	4	5	6	7	8	9	10	11
—	н29О	—	—	—	705307,52	2277701,92	—	Метод спутниковых геодезических измерений (определений)	0,10	$M_t = \sqrt{m_0^2 + m_1^2}$
—	н30О	—	—	—	705307,45	2277703,61	—	Метод спутниковых геодезических измерений (определений)	0,10	$M_t = \sqrt{m_0^2 + m_1^2}$
—	н31О	—	—	—	705306,00	2277703,56	—	Метод спутниковых геодезических измерений (определений)	0,10	$M_t = \sqrt{m_0^2 + m_1^2}$
—	н32О	—	—	—	705305,93	2277705,54	—	Метод спутниковых геодезических измерений (определений)	0,10	$M_t = \sqrt{m_0^2 + m_1^2}$

КАРТА-ПЛАН ТЕРРИТОРИИ

Описание местоположения здания, сооружения, объекта незавершенного строительства на земельном участке

—	н33О	—	—	—	705302,34	2277705,40	—	Метод спутниковых геодезических измерений (определений)	0,10	$M_t = \sqrt{m_0^2 + m_1^2}$
—	н34О	—	—	—	705302,48	2277701,72	—	Метод спутниковых геодезических измерений (определений)	0,10	$M_t = \sqrt{m_0^2 + m_1^2}$
—	н29О	—	—	—	705307,52	2277701,92	—	Метод спутниковых геодезических измерений (определений)	0,10	$M_t = \sqrt{m_0^2 + m_1^2}$

2. Характеристики здания, сооружения, объекта незавершенного строительства с кадастровым номером (обозначением) 74:40:1003003:254

№ п/п	Наименование характеристики	Значение характеристики
1	2	3
1	Вид объекта недвижимости	здание
2	Ранее присвоенный государственный учетный номер здания, сооружения, объекта незавершенного строительства (кадастровый, инвентарный или условный номер)	—
3	Кадастровый номер земельного участка (земельных участков), в границах которого (которых) расположено здание, сооружение, объект незавершенного строительства	74:40:1003003:155
4	Номер кадастрового квартала (кадастровых кварталов), в пределах которого (которых) расположено здание, сооружение, объект незавершенного строительства	74:40:1003003
5	Адрес здания, сооружения, объекта незавершенного строительства	Челябинская обл., г.о. Снежинский, г. Снежинск, снт 7, д. 13, Российская Федерация, Челябинская Область, Городской Округ Снежинский, Город Снежинск, Территория СНТ 7, Дом 13
	Местоположение здания, сооружения, объекта незавершенного строительства	—

КАРТА-ПЛАН ТЕРРИТОРИИ

Описание местоположения здания, сооружения, объекта незавершенного строительства на земельном участке

1	2	3
	Дополнительные сведения о местоположении	—
6	Иные сведения	—

1. Сведения о характерных точках контура
вид объекта недвижимости (здание, сооружение, объект незавершенного строительства) здание
кадастровый номер (обозначение) 74:40:1003003:256

Зона № —

Номер контура	Номера характерных точек контура	Существующие			Уточненные			Метод определения координат	Средняя квадратическая погрешность определения координат характерной точки (M_t), м	Формулы, примененные для расчета средней квадратической погрешности определения координат характерной точки (M_t), м
		Координаты, м		R, м	Координаты, м		R, м			
		X	Y		X	Y				
1	2	3	4	5	6	7	8	9	10	11
—	н351 О	—	—	—	705192,14	2278533,39	—	Метод спутниковых геодезических измерений (определений)	0,10	$M_t = \sqrt{m_0^2 + m_1^2}$
—	н352 О	—	—	—	705192,58	2278540,07	—	Метод спутниковых геодезических измерений (определений)	0,10	$M_t = \sqrt{m_0^2 + m_1^2}$
—	н353 О	—	—	—	705185,65	2278540,53	—	Метод спутниковых геодезических измерений (определений)	0,10	$M_t = \sqrt{m_0^2 + m_1^2}$
—	н354 О	—	—	—	705185,21	2278533,84	—	Метод спутниковых геодезических измерений	0,10	$M_t = \sqrt{m_0^2 + m_1^2}$

КАРТА-ПЛАН ТЕРРИТОРИИ

Описание местоположения здания, сооружения, объекта незавершенного строительства на земельном участке

								(определений)		
—	н351 О	—	—	—	705192,14	2278533,39	—	Метод спутниковых геодезических измерений (определений)	0,10	$M_t = \sqrt{m_0^2 + m_1^2}$

2. Характеристики здания, сооружения, объекта незавершенного строительства с кадастровым номером (обозначением) 74:40:1003003:256

№ п/п	Наименование характеристики	Значение характеристики
1	2	3
1	Вид объекта недвижимости	здание
2	Ранее присвоенный государственный учетный номер здания, сооружения, объекта незавершенного строительства (кадастровый, инвентарный или условный номер)	—
3	Кадастровый номер земельного участка (земельных участков), в границах которого (которых) расположено здание, сооружение, объект незавершенного строительства	74:40:1003003:168
4	Номер кадастрового квартала (кадастровых кварталов), в пределах которого (которых) расположено здание, сооружение, объект незавершенного строительства	74:40:1003003
5	Адрес здания, сооружения, объекта незавершенного строительства	Челябинская обл., г. Снежинск, тер. СНТ 7, д. 232
	Местоположение здания, сооружения, объекта незавершенного строительства	—
	Дополнительные сведения о местоположении	—
6	Иные сведения	—

КАРТА-ПЛАН ТЕРРИТОРИИ

Описание местоположения здания, сооружения, объекта незавершенного строительства на земельном участке

1. Сведения о характерных точках контура
вид объекта недвижимости (здание, сооружение, объект незавершенного строительства) здание
кадастровый номер (обозначение) 74:40:1003003:257

Зона № —

Номер контура	Номера характерных точек контура	Существующие			Уточненные			Метод определения координат	Средняя квадратическая погрешность определения координат характерной точки (M_t), м	Формулы, примененные для расчета средней квадратической погрешности определения координат характерной точки (M_t), м
		Координаты, м		R, м	Координаты, м		R, м			
		X	Y		X	Y				
1	2	3	4	5	6	7	8	9	10	11
—	н365 О	—	—	—	705171,65	2278409,51	—	Метод спутниковых геодезических измерений (определений)	0,10	$M_t = \sqrt{m_0^2 + m_1^2}$
—	н366 О	—	—	—	705171,47	2278415,62	—	Метод спутниковых геодезических измерений (определений)	0,10	$M_t = \sqrt{m_0^2 + m_1^2}$
—	н367 О	—	—	—	705166,12	2278415,46	—	Метод спутниковых геодезических измерений (определений)	0,10	$M_t = \sqrt{m_0^2 + m_1^2}$
—	н368 О	—	—	—	705166,30	2278409,36	—	Метод спутниковых геодезических измерений (определений)	0,10	$M_t = \sqrt{m_0^2 + m_1^2}$

КАРТА-ПЛАН ТЕРРИТОРИИ

Описание местоположения здания, сооружения, объекта незавершенного строительства на земельном участке

—	н365 О	—	—	—	705171,65	2278409,51	—	Метод спутниковых геодезических измерений (определений)	0,10	$M_t = \sqrt{m_0^2 + m_1^2}$

2. Характеристики здания, сооружения, объекта незавершенного строительства с кадастровым номером (обозначением) 74:40:1003003:257

№ п/п	Наименование характеристики	Значение характеристики
1	2	3
1	Вид объекта недвижимости	здание
2	Ранее присвоенный государственный учетный номер здания, сооружения, объекта незавершенного строительства (кадастровый, инвентарный или условный номер)	—
3	Кадастровый номер земельного участка (земельных участков), в границах которого (которых) расположено здание, сооружение, объект незавершенного строительства	74:40:1003003:174
4	Номер кадастрового квартала (кадастровых кварталов), в пределах которого (которых) расположено здание, сооружение, объект незавершенного строительства	74:40:1003003
5	Адрес здания, сооружения, объекта незавершенного строительства	Челябинская обл., г. Снежинск, тер. СНТ 7, д. 192
	Местоположение здания, сооружения, объекта незавершенного строительства	—
	Дополнительные сведения о местоположении	—
6	Иные сведения	—

1. Сведения о характерных точках контура
вид объекта недвижимости (здание, сооружение, объект незавершенного строительства) здание
кадастровый номер (обозначение) 74:40:1003003:258

Зона № —

Номер контура	Номера характерных точек контура	Существующие			Уточненные			Метод определения координат	Средняя квадратическая погрешность определения координат характерной точки (M_t), м	Формулы, примененные для расчета средней квадратической погрешности определения координат характерной точки (M_t), м
		Координаты, м		R, м	Координаты, м		R, м			
		X	Y		X	Y				
1	2	3	4	5	6	7	8	9	10	11

КАРТА-ПЛАН ТЕРРИТОРИИ

Описание местоположения здания, сооружения, объекта незавершенного строительства на земельном участке

—	н183 О	—	—	—	705496,13	2277722,04	—	Метод спутниковых геодезических измерений (определений)	0,10	$M_t = \sqrt{m_0^2 + m_1^2}$
—	н184 О	—	—	—	705501,74	2277722,52	—	Метод спутниковых геодезических измерений (определений)	0,10	$M_t = \sqrt{m_0^2 + m_1^2}$
—	н185 О	—	—	—	705501,14	2277729,68	—	Метод спутниковых геодезических измерений (определений)	0,10	$M_t = \sqrt{m_0^2 + m_1^2}$
—	н186 О	—	—	—	705495,53	2277729,20	—	Метод спутниковых геодезических измерений (определений)	0,10	$M_t = \sqrt{m_0^2 + m_1^2}$
—	н183 О	—	—	—	705496,13	2277722,04	—	Метод спутниковых геодезических измерений (определений)	0,10	$M_t = \sqrt{m_0^2 + m_1^2}$

2. Характеристики здания, сооружения, объекта незавершенного строительства с кадастровым номером (обозначением) 74:40:1003003:258

№ п/п	Наименование характеристики	Значение характеристики
1	2	3
1	Вид объекта недвижимости	здание
2	Ранее присвоенный государственный учетный номер здания, сооружения, объекта незавершенного строительства (кадастровый,	—

КАРТА-ПЛАН ТЕРРИТОРИИ

Описание местоположения здания, сооружения, объекта незавершенного строительства на земельном участке

1	2	3
	инвентарный или условный номер)	
3	Кадастровый номер земельного участка (земельных участков), в границах которого (которых) расположено здание, сооружение, объект незавершенного строительства	74:40:1003003:143
4	Номер кадастрового квартала (кадастровых кварталов), в пределах которого (которых) расположено здание, сооружение, объект незавершенного строительства	74:40:1003003
5	Адрес здания, сооружения, объекта незавершенного строительства	Челябинская обл., г.о. Снежинский, г. Снежинск, тер. СНТ 7, д. 92, Российская Федерация, Челябинская Область, Городской Округ Снежинский, Город Снежинск, Территория СНТ 7, Дом 92
	Местоположение здания, сооружения, объекта незавершенного строительства	—
	Дополнительные сведения о местоположении	—
6	Иные сведения	—

1. Сведения о характерных точках контура
вид объекта недвижимости (здание, сооружение, объект незавершенного строительства) здание
кадастровый номер (обозначение) 74:40:1003003:259

Зона № —

Номер контура	Номера характерных точек контура	Существующие			Уточненные			Метод определения координат	Средняя квадратическая погрешность определения координат характерной точки (M_t), м	Формулы, примененные для расчета средней квадратической погрешности определения координат характерной точки (M_t), м
		Координаты, м		R, м	Координаты, м		R, м			
		X	Y		X	Y				
1	2	3	4	5	6	7	8	9	10	11
—	н355 О	—	—	—	705184,03	2278377,87	—	Метод спутниковых геодезических измерений (определений)	0,10	$M_t = \sqrt{m_0^2 + m_1^2}$
—	н356 О	—	—	—	705187,74	2278378,13	—	Метод спутниковых геодезических	0,10	$M_t = \sqrt{m_0^2 + m_1^2}$

КАРТА-ПЛАН ТЕРРИТОРИИ

Описание местоположения здания, сооружения, объекта незавершенного строительства на земельном участке

								измерений (определений)		
—	н357 О	—	—	—	705187,58	2278380,30	—	Метод спутниковых геодезических измерений (определений)	0,10	$M_t = \sqrt{m_0^2 + m_1^2}$
—	н358 О	—	—	—	705188,90	2278380,39	—	Метод спутниковых геодезических измерений (определений)	0,10	$M_t = \sqrt{m_0^2 + m_1^2}$
—	н359 О	—	—	—	705188,61	2278384,49	—	Метод спутниковых геодезических измерений (определений)	0,10	$M_t = \sqrt{m_0^2 + m_1^2}$
—	н360 О	—	—	—	705183,59	2278384,14	—	Метод спутниковых геодезических измерений (определений)	0,10	$M_t = \sqrt{m_0^2 + m_1^2}$
—	н355 О	—	—	—	705184,03	2278377,87	—	Метод спутниковых геодезических измерений (определений)	0,10	$M_t = \sqrt{m_0^2 + m_1^2}$

2. Характеристики здания, сооружения, объекта незавершенного строительства с кадастровым номером (обозначением) 74:40:1003003:259

№ п/п	Наименование характеристики	Значение характеристики
1	2	3
1	Вид объекта недвижимости	здание

КАРТА-ПЛАН ТЕРРИТОРИИ

Описание местоположения здания, сооружения, объекта незавершенного строительства на земельном участке

1	2	3
2	Ранее присвоенный государственный учетный номер здания, сооружения, объекта незавершенного строительства (кадастровый, инвентарный или условный номер)	—
3	Кадастровый номер земельного участка (земельных участков), в границах которого (которых) расположено здание, сооружение, объект незавершенного строительства	74:40:1003003:178
4	Номер кадастрового квартала (кадастровых кварталов), в пределах которого (которых) расположено здание, сооружение, объект незавершенного строительства	74:40:1003003
5	Адрес здания, сооружения, объекта незавершенного строительства	Челябинская обл., г. Снежинск, тер. СНТ 7, д. 214
	Местоположение здания, сооружения, объекта незавершенного строительства	—
	Дополнительные сведения о местоположении	—
6	Иные сведения	—

1. Сведения о характерных точках контура
вид объекта недвижимости (здание, сооружение, объект незавершенного строительства) здание
кадастровый номер (обозначение) 74:40:1003003:260

Зона № —

Номер контура	Номера характерных точек контура	Существующие			Уточненные			Метод определения координат	Средняя квадратическая погрешность определения координат характерной точки (M_t), м	Формулы, примененные для расчета средней квадратической погрешности определения координат характерной точки (M_t), м
		Координаты, м		R, м	Координаты, м		R, м			
		X	Y		X	Y				
1	2	3	4	5	6	7	8	9	10	11
—	н121 О	—	—	—	705700,91	2277801,86	—	Метод спутниковых геодезических измерений (определений)	0,10	$M_t = \sqrt{m_0^2 + m_1^2}$
—	н122 О	—	—	—	705700,59	2277806,28	—	Метод спутниковых геодезических	0,10	$M_t = \sqrt{m_0^2 + m_1^2}$

КАРТА-ПЛАН ТЕРРИТОРИИ

Описание местоположения здания, сооружения, объекта незавершенного строительства на земельном участке

								измерений (определений)		
—	н123 О	—	—	—	705696,83	2277806,13	—	Метод спутниковых геодезических измерений (определений)	0,10	$M_t = \sqrt{m_0^2 + m_1^2}$
—	н124 О	—	—	—	705697,15	2277801,71	—	Метод спутниковых геодезических измерений (определений)	0,10	$M_t = \sqrt{m_0^2 + m_1^2}$
—	н121 О	—	—	—	705700,91	2277801,86	—	Метод спутниковых геодезических измерений (определений)	0,10	$M_t = \sqrt{m_0^2 + m_1^2}$

2. Характеристики здания, сооружения, объекта незавершенного строительства с кадастровым номером (обозначением) 74:40:1003003:260

№ п/п	Наименование характеристики	Значение характеристики
1	2	3
1	Вид объекта недвижимости	здание
2	Ранее присвоенный государственный учетный номер здания, сооружения, объекта незавершенного строительства (кадастровый, инвентарный или условный номер)	—
3	Кадастровый номер земельного участка (земельных участков), в границах которого (которых) расположено здание, сооружение, объект незавершенного строительства	74:40:1003003:184
4	Номер кадастрового квартала (кадастровых кварталов), в пределах которого (которых) расположено здание, сооружение, объект незавершенного строительства	74:40:1003003
5	Адрес здания, сооружения, объекта незавершенного строительства	Челябинская обл., г.о. Снежинский, г. Снежинск, снт 7, д. 165, Российская Федерация, Челябинская Область, Городской Округ Снежинский, Город Снежинск, Территория СНТ

КАРТА-ПЛАН ТЕРРИТОРИИ

Описание местоположения здания, сооружения, объекта незавершенного строительства на земельном участке

1	2	3
		7, Дом 165
	Местоположение здания, сооружения, объекта незавершенного строительства	—
	Дополнительные сведения о местоположении	—
6	Иные сведения	—

1. Сведения о характерных точках контура
вид объекта недвижимости (здание, сооружение, объект незавершенного строительства) здание
кадастровый номер (обозначение) 74:40:1003003:261

Зона № —

Номер контура	Номера характерных точек контура	Существующие			Уточненные			Метод определения координат	Средняя квадратическая погрешность определения координат характерной точки (M_t), м	Формулы, примененные для расчета средней квадратической погрешности определения координат характерной точки (M_t), м
		Координаты, м		R, м	Координаты, м		R, м			
		X	Y		X	Y				
1	2	3	4	5	6	7	8	9	10	11
—	н39О	—	—	—	705191,57	2277945,63	—	Метод спутниковых геодезических измерений (определений)	0,10	$M_t = \sqrt{m_0^2 + m_1^2}$
—	н40О	—	—	—	705195,08	2277952,92	—	Метод спутниковых геодезических измерений (определений)	0,10	$M_t = \sqrt{m_0^2 + m_1^2}$
—	н41О	—	—	—	705189,35	2277955,68	—	Метод спутниковых геодезических измерений (определений)	0,10	$M_t = \sqrt{m_0^2 + m_1^2}$
—	н42О	—	—	—	705185,8	2277948,	—	Метод спутников	0,10	$M_t = \sqrt{m_0^2 + m_1^2}$

КАРТА-ПЛАН ТЕРРИТОРИИ

Описание местоположения здания, сооружения, объекта незавершенного строительства на земельном участке

					4	39		ых геодезических измерений (определений)		
—	н39О	—	—	—	705191,57	2277945,63	—	Метод спутниковых геодезических измерений (определений)	0,10	$M_t = \sqrt{m_0^2 + m_1^2}$

2. Характеристики здания, сооружения, объекта незавершенного строительства с кадастровым номером (обозначением) 74:40:1003003:261

№ п/п	Наименование характеристики	Значение характеристики
1	2	3
1	Вид объекта недвижимости	здание
2	Ранее присвоенный государственный учетный номер здания, сооружения, объекта незавершенного строительства (кадастровый, инвентарный или условный номер)	—
3	Кадастровый номер земельного участка (земельных участков), в границах которого (которых) расположено здание, сооружение, объект незавершенного строительства	74:40:1003003:181
4	Номер кадастрового квартала (кадастровых кварталов), в пределах которого (которых) расположено здание, сооружение, объект незавершенного строительства	74:40:1003003
5	Адрес здания, сооружения, объекта незавершенного строительства	Челябинская обл., г. Снежинск, тер. СНТ 7, д. 260
	Местоположение здания, сооружения, объекта незавершенного строительства	—
	Дополнительные сведения о местоположении	—
6	Иные сведения	—

КАРТА-ПЛАН ТЕРРИТОРИИ

Описание местоположения здания, сооружения, объекта незавершенного строительства на земельном участке

1. Сведения о характерных точках контура
вид объекта недвижимости (здание, сооружение, объект незавершенного строительства) здание
кадастровый номер (обозначение) 74:40:1003003:263

Зона № —

Номер контура	Номера характерных точек контура	Существующие			Уточненные			Метод определения координат	Средняя квадратическая погрешность определения координат характерной точки (M_t), м	Формулы, примененные для расчета средней квадратической погрешности определения координат характерной точки (M_t), м
		Координаты, м		R, м	Координаты, м		R, м			
		X	Y		X	Y				
1	2	3	4	5	6	7	8	9	10	11
—	н25О	—	—	—	705306,05	2277753,21	—	Метод спутниковых геодезических измерений (определений)	0,10	$M_t = \sqrt{m_0^2 + m_1^2}$
—	н26О	—	—	—	705305,63	2277757,51	—	Метод спутниковых геодезических измерений (определений)	0,10	$M_t = \sqrt{m_0^2 + m_1^2}$
—	н27О	—	—	—	705299,60	2277756,93	—	Метод спутниковых геодезических измерений (определений)	0,10	$M_t = \sqrt{m_0^2 + m_1^2}$
—	н28О	—	—	—	705300,01	2277752,63	—	Метод спутниковых геодезических измерений (определений)	0,10	$M_t = \sqrt{m_0^2 + m_1^2}$

КАРТА-ПЛАН ТЕРРИТОРИИ

Описание местоположения здания, сооружения, объекта незавершенного строительства на земельном участке

—	н25О	—	—	—	705306,05	2277753,21	—	Метод спутниковых геодезических измерений (определений)	0,10	$M_t = \sqrt{m_0^2 + m_1^2}$

2. Характеристики здания, сооружения, объекта незавершенного строительства с кадастровым номером (обозначением) 74:40:1003003:263

№ п/п	Наименование характеристики	Значение характеристики
1	2	3
1	Вид объекта недвижимости	здание
2	Ранее присвоенный государственный учетный номер здания, сооружения, объекта незавершенного строительства (кадастровый, инвентарный или условный номер)	—
3	Кадастровый номер земельного участка (земельных участков), в границах которого (которых) расположено здание, сооружение, объект незавершенного строительства	74:40:1003003:139
4	Номер кадастрового квартала (кадастровых кварталов), в пределах которого (которых) расположено здание, сооружение, объект незавершенного строительства	74:40:1003003
5	Адрес здания, сооружения, объекта незавершенного строительства	Челябинская обл., г. Снежинск, тер. СНТ 7, д. 18
	Местоположение здания, сооружения, объекта незавершенного строительства	—
	Дополнительные сведения о местоположении	—
6	Иные сведения	—

1. Сведения о характерных точках контура
вид объекта недвижимости (здание, сооружение, объект незавершенного строительства) здание
кадастровый номер (обозначение) 74:40:1003003:264

Зона № —

Номер контура	Номера характерных точек контура	Существующие			Уточненные			Метод определения координат	Средняя квадратическая погрешность определения координат характерной точки (M_t), м	Формулы, примененные для расчета средней квадратической погрешности определения координат характерной точки (M_t), м
		Координаты, м		R, м	Координаты, м		R, м			
		X	Y		X	Y				
1	2	3	4	5	6	7	8	9	10	11

КАРТА-ПЛАН ТЕРРИТОРИИ

Описание местоположения здания, сооружения, объекта незавершенного строительства на земельном участке

—	н17О	—	—	—	705288,13	2277729,75	—	Метод спутниковых геодезических измерений (определений)	0,10	$M_t = \sqrt{m_0^2 + m_1^2}$
—	н18О	—	—	—	705286,82	2277740,59	—	Метод спутниковых геодезических измерений (определений)	0,10	$M_t = \sqrt{m_0^2 + m_1^2}$
—	н19О	—	—	—	705279,52	2277739,70	—	Метод спутниковых геодезических измерений (определений)	0,10	$M_t = \sqrt{m_0^2 + m_1^2}$
—	н20О	—	—	—	705280,83	2277728,87	—	Метод спутниковых геодезических измерений (определений)	0,10	$M_t = \sqrt{m_0^2 + m_1^2}$
—	н17О	—	—	—	705288,13	2277729,75	—	Метод спутниковых геодезических измерений (определений)	0,10	$M_t = \sqrt{m_0^2 + m_1^2}$

2. Характеристики здания, сооружения, объекта незавершенного строительства с кадастровым номером (обозначением) 74:40:1003003:264

№ п/п	Наименование характеристики	Значение характеристики
1	2	3
1	Вид объекта недвижимости	здание
2	Ранее присвоенный государственный учетный номер здания, сооружения, объекта незавершенного строительства (кадастровый,	—

КАРТА-ПЛАН ТЕРРИТОРИИ

Описание местоположения здания, сооружения, объекта незавершенного строительства на земельном участке

1	2	3
	инвентарный или условный номер)	
3	Кадастровый номер земельного участка (земельных участков), в границах которого (которых) расположено здание, сооружение, объект незавершенного строительства	74:40:1003003:145
4	Номер кадастрового квартала (кадастровых кварталов), в пределах которого (которых) расположено здание, сооружение, объект незавершенного строительства	74:40:1003003
5	Адрес здания, сооружения, объекта незавершенного строительства	Челябинская обл., г. Снежинск, тер. СНТ 7, д. 265
	Местоположение здания, сооружения, объекта незавершенного строительства	—
	Дополнительные сведения о местоположении	—
6	Иные сведения	—

1. Сведения о характерных точках контура
вид объекта недвижимости (здание, сооружение, объект незавершенного строительства) здание
кадастровый номер (обозначение) 74:40:1003003:265

Зона № —

Номер контура	Номера характерных точек контура	Существующие			Уточненные			Метод определения координат	Средняя квадратическая погрешность определения координат характерной точки (M_t), м	Формулы, примененные для расчета средней квадратической погрешности определения координат характерной точки (M_t), м
		Координаты, м		R, м	Координаты, м		R, м			
		X	Y		X	Y				
1	2	3	4	5	6	7	8	9	10	11
—	н11О	—	—	—	705298,92	2277664,73	—	Метод спутниковых геодезических измерений (определений)	0,10	$M_t = \sqrt{m_0^2 + m_1^2}$
—	н12О	—	—	—	705298,37	2277671,86	—	Метод спутниковых геодезических измерений (определений)	0,10	$M_t = \sqrt{m_0^2 + m_1^2}$

КАРТА-ПЛАН ТЕРРИТОРИИ

Описание местоположения здания, сооружения, объекта незавершенного строительства на земельном участке

—	н13О	—	—	—	705293,74	2277671,51	—	Метод спутниковых геодезических измерений (определений)	0,10	$M_t = \sqrt{m_0^2 + m_1^2}$
—	н14О	—	—	—	705293,91	2277669,35	—	Метод спутниковых геодезических измерений (определений)	0,10	$M_t = \sqrt{m_0^2 + m_1^2}$
—	н15О	—	—	—	705292,69	2277669,26	—	Метод спутниковых геодезических измерений (определений)	0,10	$M_t = \sqrt{m_0^2 + m_1^2}$
—	н16О	—	—	—	705293,07	2277664,28	—	Метод спутниковых геодезических измерений (определений)	0,10	$M_t = \sqrt{m_0^2 + m_1^2}$
—	н11О	—	—	—	705298,92	2277664,73	—	Метод спутниковых геодезических измерений (определений)	0,10	$M_t = \sqrt{m_0^2 + m_1^2}$

2. Характеристики здания, сооружения, объекта незавершенного строительства с кадастровым номером (обозначением) 74:40:1003003:265

№ п/п	Наименование характеристики	Значение характеристики
1	2	3
1	Вид объекта недвижимости	здание
2	Ранее присвоенный государственный учетный номер здания, сооружения, объекта незавершенного строительства (кадастровый,	—

КАРТА-ПЛАН ТЕРРИТОРИИ

Описание местоположения здания, сооружения, объекта незавершенного строительства на земельном участке

1	2	3
	инвентарный или условный номер)	
3	Кадастровый номер земельного участка (земельных участков), в границах которого (которых) расположено здание, сооружение, объект незавершенного строительства	74:40:1003003:31
4	Номер кадастрового квартала (кадастровых кварталов), в пределах которого (которых) расположено здание, сооружение, объект незавершенного строительства	74:40:1003003
5	Адрес здания, сооружения, объекта незавершенного строительства	Челябинская обл., г.о. Снежинский, г. Снежинск, тер. СНТ 7, д. 6, Российская Федерация, Челябинская Область, Городской Округ Снежинский, Город Снежинск, Территория СНТ 7, Дом 6
	Местоположение здания, сооружения, объекта незавершенного строительства	—
	Дополнительные сведения о местоположении	—
6	Иные сведения	—

1. Сведения о характерных точках контура
вид объекта недвижимости (здание, сооружение, объект незавершенного строительства) здание
кадастровый номер (обозначение) 74:40:1003003:266

Зона № —

Номер контура	Номера характерных точек контура	Существующие			Уточненные			Метод определения координат	Средняя квадратическая погрешность определения координат характерной точки (M_t), м	Формулы, примененные для расчета средней квадратической погрешности определения координат характерной точки (M_t), м
		Координаты, м		R, м	Координаты, м		R, м			
		X	Y		X	Y				
1	2	3	4	5	6	7	8	9	10	11
—	н167 О	—	—	—	705569,18	2277715,02	—	Метод спутниковых геодезических измерений (определений)	0,10	$M_t = \sqrt{m_0^2 + m_1^2}$
—	н168 О	—	—	—	705568,36	2277718,47	—	Метод спутниковых геодезических	0,10	$M_t = \sqrt{m_0^2 + m_1^2}$

КАРТА-ПЛАН ТЕРРИТОРИИ

Описание местоположения здания, сооружения, объекта незавершенного строительства на земельном участке

								измерений (определений)		
—	н169 О	—	—	—	705563,37	2277717,29	—	Метод спутниковых геодезических измерений (определений)	0,10	$M_t = \sqrt{m_0^2 + m_1^2}$
—	н170 О	—	—	—	705564,58	2277712,17	—	Метод спутниковых геодезических измерений (определений)	0,10	$M_t = \sqrt{m_0^2 + m_1^2}$
—	н171 О	—	—	—	705568,01	2277712,98	—	Метод спутниковых геодезических измерений (определений)	0,10	$M_t = \sqrt{m_0^2 + m_1^2}$
—	н172 О	—	—	—	705567,61	2277714,65	—	Метод спутниковых геодезических измерений (определений)	0,10	$M_t = \sqrt{m_0^2 + m_1^2}$
—	н167 О	—	—	—	705569,18	2277715,02	—	Метод спутниковых геодезических измерений (определений)	0,10	$M_t = \sqrt{m_0^2 + m_1^2}$

2. Характеристики здания, сооружения, объекта незавершенного строительства с кадастровым номером (обозначением) 74:40:1003003:266

№ п/п	Наименование характеристики	Значение характеристики
1	2	3
1	Вид объекта недвижимости	здание

КАРТА-ПЛАН ТЕРРИТОРИИ

Описание местоположения здания, сооружения, объекта незавершенного строительства на земельном участке

1	2	3
2	Ранее присвоенный государственный учетный номер здания, сооружения, объекта незавершенного строительства (кадастровый, инвентарный или условный номер)	—
3	Кадастровый номер земельного участка (земельных участков), в границах которого (которых) расположено здание, сооружение, объект незавершенного строительства	74:40:1003003:38
4	Номер кадастрового квартала (кадастровых кварталов), в пределах которого (которых) расположено здание, сооружение, объект незавершенного строительства	74:40:1003003
5	Адрес здания, сооружения, объекта незавершенного строительства	Челябинская обл., г.о. Снежинский, г. Снежинск, тер. СНТ 7, д. 120, Российская Федерация, Челябинская Область, Городской Округ Снежинский, Город Снежинск, Территория СНТ 7, Дом 120
	Местоположение здания, сооружения, объекта незавершенного строительства	—
	Дополнительные сведения о местоположении	—
6	Иные сведения	—

1. Сведения о характерных точках контура
вид объекта недвижимости (здание, сооружение, объект незавершенного строительства) здание
кадастровый номер (обозначение) 74:40:1003003:269

Зона № —

Номер контура	Номера характерных точек контура	Существующие			Уточненные			Метод определения координат	Средняя квадратическая погрешность определения координат характерной точки (M_t), м	Формулы, примененные для расчета средней квадратической погрешности определения координат характерной точки (M_t), м
		Координаты, м		R, м	Координаты, м		R, м			
		X	Y		X	Y				
1	2	3	4	5	6	7	8	9	10	11
—	н416 О	—	—	—	705118,22	2278397,91	—	Метод спутниковых геодезических измерений (определений)	0,10	$M_t = \sqrt{m_0^2 + m_1^2}$
—	н417 О	—	—	—	705117,9	2278404,	—	Метод спутников	0,10	$M_t = \sqrt{m_0^2 + m_1^2}$

КАРТА-ПЛАН ТЕРРИТОРИИ

Описание местоположения здания, сооружения, объекта незавершенного строительства на земельном участке

					0	51		ых геодезических измерений (определений)		
—	н418 О	—	—	—	705111,43	2278404,21	—	Метод спутниковых геодезических измерений (определений)	0,10	$M_t = \sqrt{m_0^2 + m_1^2}$
—	н419 О	—	—	—	705111,74	2278397,61	—	Метод спутниковых геодезических измерений (определений)	0,10	$M_t = \sqrt{m_0^2 + m_1^2}$
—	н416 О	—	—	—	705118,22	2278397,91	—	Метод спутниковых геодезических измерений (определений)	0,10	$M_t = \sqrt{m_0^2 + m_1^2}$

2. Характеристики здания, сооружения, объекта незавершенного строительства с кадастровым номером (обозначением) 74:40:1003003:269

№ п/п	Наименование характеристики	Значение характеристики
1	2	3
1	Вид объекта недвижимости	здание
2	Ранее присвоенный государственный учетный номер здания, сооружения, объекта незавершенного строительства (кадастровый, инвентарный или условный номер)	—
3	Кадастровый номер земельного участка (земельных участков), в границах которого (которых) расположено здание, сооружение, объект незавершенного строительства	74:40:1003003:42
4	Номер кадастрового квартала (кадастровых кварталов), в пределах которого (которых) расположено здание, сооружение, объект незавершенного строительства	74:40:1003003
5	Адрес здания, сооружения, объекта	Челябинская обл., г.о. Снежинский, г.

КАРТА-ПЛАН ТЕРРИТОРИИ

Описание местоположения здания, сооружения, объекта незавершенного строительства на земельном участке

1	2	3
	незавершенного строительства	Снежинск, снт 7, д. 173, Российская Федерация, Челябинская Область, Городской Округ Снежинский, Город Снежинск, Территория СНТ 7, Дом 173
	Местоположение здания, сооружения, объекта незавершенного строительства	—
	Дополнительные сведения о местоположении	—
6	Иные сведения	—

1. Сведения о характерных точках контура
вид объекта недвижимости (здание, сооружение, объект незавершенного строительства) здание
кадастровый номер (обозначение) 74:40:1003003:270

Зона № —

Номер контура	Номера характерных точек контура	Существующие			Уточненные			Метод определения координат	Средняя квадратическая погрешность определения координат характерной точки (M_t), м	Формулы, примененные для расчета средней квадратической погрешности определения координат характерной точки (M_t), м
		Координаты, м		R, м	Координаты, м		R, м			
		X	Y		X	Y				
1	2	3	4	5	6	7	8	9	10	11
—	н317 О	—	—	—	705422,30	2277894,86	—	Метод спутниковых геодезических измерений (определений)	0,10	$M_t = \sqrt{m_0^2 + m_1^2}$
—	н318 О	—	—	—	705426,64	2277895,02	—	Метод спутниковых геодезических измерений (определений)	0,10	$M_t = \sqrt{m_0^2 + m_1^2}$
—	н319 О	—	—	—	705426,47	2277899,56	—	Метод спутниковых геодезических измерений (определений)	0,10	$M_t = \sqrt{m_0^2 + m_1^2}$

КАРТА-ПЛАН ТЕРРИТОРИИ

Описание местоположения здания, сооружения, объекта незавершенного строительства на земельном участке

—	н320 О	—	—	—	705422,13	2277899,40	—	Метод спутниковых геодезических измерений (определений)	0,10	$M_t = \sqrt{m_0^2 + m_1^2}$
—	н317 О	—	—	—	705422,30	2277894,86	—	Метод спутниковых геодезических измерений (определений)	0,10	$M_t = \sqrt{m_0^2 + m_1^2}$

2. Характеристики здания, сооружения, объекта незавершенного строительства с кадастровым номером (обозначением) 74:40:1003003:270

№ п/п	Наименование характеристики	Значение характеристики
1	2	3
1	Вид объекта недвижимости	здание
2	Ранее присвоенный государственный учетный номер здания, сооружения, объекта незавершенного строительства (кадастровый, инвентарный или условный номер)	—
3	Кадастровый номер земельного участка (земельных участков), в границах которого (которых) расположено здание, сооружение, объект незавершенного строительства	74:40:1003003:27
4	Номер кадастрового квартала (кадастровых кварталов), в пределах которого (которых) расположено здание, сооружение, объект незавершенного строительства	74:40:1003003
5	Адрес здания, сооружения, объекта незавершенного строительства	Челябинская обл., г.о. Снежинский, г. Снежинск, тер. СНТ 7, д. 88, Российская Федерация, Челябинская Область, Городской Округ Снежинский, Город Снежинск, Территория СНТ 7, Дом 88
	Местоположение здания, сооружения, объекта незавершенного строительства	—
	Дополнительные сведения о местоположении	—
6	Иные сведения	—

КАРТА-ПЛАН ТЕРРИТОРИИ

Описание местоположения здания, сооружения, объекта незавершенного строительства на земельном участке

1. Сведения о характерных точках контура
вид объекта недвижимости (здание, сооружение, объект незавершенного строительства) здание
кадастровый номер (обозначение) 74:40:1003003:271

Зона № —

Номер контура	Номера характерных точек контура	Существующие			Уточненные			Метод определения координат	Средняя квадратическая погрешность определения координат характерной точки (M_t), м	Формулы, примененные для расчета средней квадратической погрешности определения координат характерной точки (M_t), м
		Координаты, м		R, м	Координаты, м		R, м			
		X	Y		X	Y				
1	2	3	4	5	6	7	8	9	10	11
—	н43О	—	—	—	705216,96	2277953,71	—	Метод спутниковых геодезических измерений (определений)	0,10	$M_t = \sqrt{m_0^2 + m_1^2}$
—	н44О	—	—	—	705220,26	2277961,75	—	Метод спутниковых геодезических измерений (определений)	0,10	$M_t = \sqrt{m_0^2 + m_1^2}$
—	н45О	—	—	—	705215,50	2277963,70	—	Метод спутниковых геодезических измерений (определений)	0,10	$M_t = \sqrt{m_0^2 + m_1^2}$
—	н46О	—	—	—	705212,20	2277955,66	—	Метод спутниковых геодезических измерений (определений)	0,10	$M_t = \sqrt{m_0^2 + m_1^2}$

КАРТА-ПЛАН ТЕРРИТОРИИ

Описание местоположения здания, сооружения, объекта незавершенного строительства на земельном участке

—	н43О	—	—	—	705216,96	2277953,71	—	Метод спутниковых геодезических измерений (определений)	0,10	$M_t = \sqrt{m_0^2 + m_1^2}$

2. Характеристики здания, сооружения, объекта незавершенного строительства с кадастровым номером (обозначением) 74:40:1003003:271

№ п/п	Наименование характеристики	Значение характеристики
1	2	3
1	Вид объекта недвижимости	здание
2	Ранее присвоенный государственный учетный номер здания, сооружения, объекта незавершенного строительства (кадастровый, инвентарный или условный номер)	—
3	Кадастровый номер земельного участка (земельных участков), в границах которого (которых) расположено здание, сооружение, объект незавершенного строительства	74:40:1003003:50
4	Номер кадастрового квартала (кадастровых кварталов), в пределах которого (которых) расположено здание, сооружение, объект незавершенного строительства	74:40:1003003
5	Адрес здания, сооружения, объекта незавершенного строительства	Челябинская обл., г. Снежинск, тер. СНТ 7, д. 45
	Местоположение здания, сооружения, объекта незавершенного строительства	—
	Дополнительные сведения о местоположении	—
6	Иные сведения	—

1. Сведения о характерных точках контура
вид объекта недвижимости (здание, сооружение, объект незавершенного строительства) здание
кадастровый номер (обозначение) 74:40:1003003:274

Зона № —

Номер контура	Номера характерных точек контура	Существующие			Уточненные			Метод определения координат	Средняя квадратическая погрешность определения координат характерной точки (M_t), м	Формулы, примененные для расчета средней квадратической погрешности определения координат характерной точки (M_t), м
		Координаты, м		R, м	Координаты, м		R, м			
		X	Y		X	Y				
1	2	3	4	5	6	7	8	9	10	11

КАРТА-ПЛАН ТЕРРИТОРИИ

Описание местоположения здания, сооружения, объекта незавершенного строительства на земельном участке

—	н21О	—	—	—	705204,94	2277780,81	—	Метод спутниковых геодезических измерений (определений)	0,10	$M_t = \sqrt{m_0^2 + m_1^2}$
—	н22О	—	—	—	705200,91	2277784,48	—	Метод спутниковых геодезических измерений (определений)	0,10	$M_t = \sqrt{m_0^2 + m_1^2}$
—	н23О	—	—	—	705198,09	2277781,38	—	Метод спутниковых геодезических измерений (определений)	0,10	$M_t = \sqrt{m_0^2 + m_1^2}$
—	н24О	—	—	—	705202,12	2277777,72	—	Метод спутниковых геодезических измерений (определений)	0,10	$M_t = \sqrt{m_0^2 + m_1^2}$
—	н21О	—	—	—	705204,94	2277780,81	—	Метод спутниковых геодезических измерений (определений)	0,10	$M_t = \sqrt{m_0^2 + m_1^2}$

2. Характеристики здания, сооружения, объекта незавершенного строительства с кадастровым номером (обозначением) 74:40:1003003:274

№ п/п	Наименование характеристики	Значение характеристики
1	2	3
1	Вид объекта недвижимости	здание
2	Ранее присвоенный государственный учетный номер здания, сооружения, объекта незавершенного строительства (кадастровый,	—

КАРТА-ПЛАН ТЕРРИТОРИИ

Описание местоположения здания, сооружения, объекта незавершенного строительства на земельном участке

1	2	3
	инвентарный или условный номер)	
3	Кадастровый номер земельного участка (земельных участков), в границах которого (которых) расположено здание, сооружение, объект незавершенного строительства	74:40:1003003:52
4	Номер кадастрового квартала (кадастровых кварталов), в пределах которого (которых) расположено здание, сооружение, объект незавершенного строительства	74:40:1003003
5	Адрес здания, сооружения, объекта незавершенного строительства	Челябинская обл., г. Снежинск, тер. СНТ 7, д. 264
	Местоположение здания, сооружения, объекта незавершенного строительства	—
	Дополнительные сведения о местоположении	—
6	Иные сведения	—

1. Сведения о характерных точках контура
вид объекта недвижимости (здание, сооружение, объект незавершенного строительства) здание
кадастровый номер (обозначение) 74:40:1003003:275

Зона № —

Номер контура	Номера характерных точек контура	Существующие			Уточненные			Метод определения координат	Средняя квадратическая погрешность определения координат характерной точки (M_t), м	Формулы, примененные для расчета средней квадратической погрешности определения координат характерной точки (M_t), м
		Координаты, м		R, м	Координаты, м		R, м			
		X	Y		X	Y				
1	2	3	4	5	6	7	8	9	10	11
—	н452 О	—	—	—	705285,28	2277800,08	—	Метод спутниковых геодезических измерений (определений)	0,10	$M_t = \sqrt{m_0^2 + m_1^2}$
—	н453 О	—	—	—	705286,26	2277806,64	—	Метод спутниковых геодезических измерений (определений)	0,10	$M_t = \sqrt{m_0^2 + m_1^2}$

КАРТА-ПЛАН ТЕРРИТОРИИ

Описание местоположения здания, сооружения, объекта незавершенного строительства на земельном участке

—	н454 О	—	—	—	705279,77	2277807,62	—	Метод спутниковых геодезических измерений (определений)	0,10	$M_t = \sqrt{m_0^2 + m_1^2}$
—	н455 О	—	—	—	705279,49	2277805,75	—	Метод спутниковых геодезических измерений (определений)	0,10	$M_t = \sqrt{m_0^2 + m_1^2}$
—	н456 О	—	—	—	705277,79	2277806,00	—	Метод спутниковых геодезических измерений (определений)	0,10	$M_t = \sqrt{m_0^2 + m_1^2}$
—	н457 О	—	—	—	705277,09	2277801,31	—	Метод спутниковых геодезических измерений (определений)	0,10	$M_t = \sqrt{m_0^2 + m_1^2}$
—	н452 О	—	—	—	705285,28	2277800,08	—	Метод спутниковых геодезических измерений (определений)	0,10	$M_t = \sqrt{m_0^2 + m_1^2}$

2. Характеристики здания, сооружения, объекта незавершенного строительства с кадастровым номером (обозначением) 74:40:1003003:275

№ п/п	Наименование характеристики	Значение характеристики
1	2	3
1	Вид объекта недвижимости	здание
2	Ранее присвоенный государственный учетный номер здания, сооружения, объекта незавершенного строительства (кадастровый,	—

КАРТА-ПЛАН ТЕРРИТОРИИ

Описание местоположения здания, сооружения, объекта незавершенного строительства на земельном участке

1	2	3
	инвентарный или условный номер)	
3	Кадастровый номер земельного участка (земельных участков), в границах которого (которых) расположено здание, сооружение, объект незавершенного строительства	74:40:1003003:47
4	Номер кадастрового квартала (кадастровых кварталов), в пределах которого (которых) расположено здание, сооружение, объект незавершенного строительства	74:40:1003003
5	Адрес здания, сооружения, объекта незавершенного строительства	Челябинская обл., г. Снежинск, тер. СНТ 7, д. 22
	Местоположение здания, сооружения, объекта незавершенного строительства	—
	Дополнительные сведения о местоположении	—
6	Иные сведения	—

1. Сведения о характерных точках контура
вид объекта недвижимости (здание, сооружение, объект незавершенного строительства) здание
кадастровый номер (обозначение) 74:40:1003003:276

Зона № —

Номер контура	Номера характерных точек контура	Существующие			Уточненные			Метод определения координат	Средняя квадратическая погрешность определения координат характерной точки (M_t), м	Формулы, примененные для расчета средней квадратической погрешности определения координат характерной точки (M_t), м
		Координаты, м		R, м	Координаты, м		R, м			
		X	Y		X	Y				
1	2	3	4	5	6	7	8	9	10	11
—	н297 О	—	—	—	705438,78	2277828,66	—	Метод спутниковых геодезических измерений (определений)	0,10	$M_t = \sqrt{m_0^2 + m_1^2}$
—	н298 О	—	—	—	705438,48	2277834,06	—	Метод спутниковых геодезических измерений (определений)	0,10	$M_t = \sqrt{m_0^2 + m_1^2}$

КАРТА-ПЛАН ТЕРРИТОРИИ

Описание местоположения здания, сооружения, объекта незавершенного строительства на земельном участке

—	н299 О	—	—	—	705434,67	2277833,85	—	Метод спутниковых геодезических измерений (определений)	0,10	$M_t = \sqrt{m_0^2 + m_1^2}$
—	н300 О	—	—	—	705434,97	2277828,45	—	Метод спутниковых геодезических измерений (определений)	0,10	$M_t = \sqrt{m_0^2 + m_1^2}$
—	н297 О	—	—	—	705438,78	2277828,66	—	Метод спутниковых геодезических измерений (определений)	0,10	$M_t = \sqrt{m_0^2 + m_1^2}$

2. Характеристики здания, сооружения, объекта незавершенного строительства с кадастровым номером (обозначением) 74:40:1003003:276

№ п/п	Наименование характеристики	Значение характеристики
1	2	3
1	Вид объекта недвижимости	здание
2	Ранее присвоенный государственный учетный номер здания, сооружения, объекта незавершенного строительства (кадастровый, инвентарный или условный номер)	—
3	Кадастровый номер земельного участка (земельных участков), в границах которого (которых) расположено здание, сооружение, объект незавершенного строительства	74:40:1003003:46
4	Номер кадастрового квартала (кадастровых кварталов), в пределах которого (которых) расположено здание, сооружение, объект незавершенного строительства	74:40:1003003
5	Адрес здания, сооружения, объекта незавершенного строительства	Челябинская обл., г.о. Снежинский, г. Снежинск, тер. СНТ 7, д. 79, Российская Федерация, Челябинская Область, Городской Округ Снежинский, Город Снежинск, Территория СНТ 7, Дом 79
	Местоположение здания, сооружения, объекта незавершенного строительства	—

КАРТА-ПЛАН ТЕРРИТОРИИ

Описание местоположения здания, сооружения, объекта незавершенного строительства на земельном участке

1	2	3
	Дополнительные сведения о местоположении	—
6	Иные сведения	—

1. Сведения о характерных точках контура
вид объекта недвижимости (здание, сооружение, объект незавершенного строительства) здание
кадастровый номер (обозначение) 74:40:1003003:277

Зона № —

Номер контура	Номера характерных точек контура	Существующие			Уточненные			Метод определения координат	Средняя квадратическая погрешность определения координат характерной точки (M_t), м	Формулы, примененные для расчета средней квадратической погрешности определения координат характерной точки (M_t), м
		Координаты, м		R, м	Координаты, м		R, м			
		X	Y		X	Y				
1	2	3	4	5	6	7	8	9	10	11
—	н223 О	—	—	—	705436,02	2277748,72	—	Метод спутниковых геодезических измерений (определений)	0,10	$M_t = \sqrt{m_0^2 + m_1^2}$
—	н224 О	—	—	—	705435,62	2277753,27	—	Метод спутниковых геодезических измерений (определений)	0,10	$M_t = \sqrt{m_0^2 + m_1^2}$
—	н225 О	—	—	—	705431,72	2277752,93	—	Метод спутниковых геодезических измерений (определений)	0,10	$M_t = \sqrt{m_0^2 + m_1^2}$
—	н226 О	—	—	—	705432,12	2277748,38	—	Метод спутниковых геодезических измерений	0,10	$M_t = \sqrt{m_0^2 + m_1^2}$

КАРТА-ПЛАН ТЕРРИТОРИИ

Описание местоположения здания, сооружения, объекта незавершенного строительства на земельном участке

								(определений)		
—	н223 О	—	—	—	705436,02	2277748,72	—	Метод спутниковых геодезических измерений (определений)	0,10	$M_t = \sqrt{m_0^2 + m_1^2}$

2. Характеристики здания, сооружения, объекта незавершенного строительства с кадастровым номером (обозначением) 74:40:1003003:277

№ п/п	Наименование характеристики	Значение характеристики
1	2	3
1	Вид объекта недвижимости	здание
2	Ранее присвоенный государственный учетный номер здания, сооружения, объекта незавершенного строительства (кадастровый, инвентарный или условный номер)	—
3	Кадастровый номер земельного участка (земельных участков), в границах которого (которых) расположено здание, сооружение, объект незавершенного строительства	74:40:1003003:43
4	Номер кадастрового квартала (кадастровых кварталов), в пределах которого (которых) расположено здание, сооружение, объект незавершенного строительства	74:40:1003003
5	Адрес здания, сооружения, объекта незавершенного строительства	Челябинская обл., г.о. Снежинский, г. Снежинск, тер. СНТ 7, д. 66, Российская Федерация, Челябинская Область, Городской Округ Снежинский, Город Снежинск, Территория СНТ 7, Дом 66
	Местоположение здания, сооружения, объекта незавершенного строительства	—
	Дополнительные сведения о местоположении	—
6	Иные сведения	—

КАРТА-ПЛАН ТЕРРИТОРИИ

Описание местоположения здания, сооружения, объекта незавершенного строительства на земельном участке

1. Сведения о характерных точках контура
вид объекта недвижимости (здание, сооружение, объект незавершенного строительства) здание
кадастровый номер (обозначение) 74:40:1003003:278

Зона № —

Номер контура	Номера характерных точек контура	Существующие			Уточненные			Метод определения координат	Средняя квадратическая погрешность определения координат характерной точки (M_t), м	Формулы, примененные для расчета средней квадратической погрешности определения координат характерной точки (M_t), м
		Координаты, м		R, м	Координаты, м		R, м			
		X	Y		X	Y				
1	2	3	4	5	6	7	8	9	10	11
—	н111 О	—	—	—	705299,30	2277854,81	—	Метод спутниковых геодезических измерений (определений)	0,10	$M_t = \sqrt{m_0^2 + m_1^2}$
—	н112 О	—	—	—	705299,32	2277859,68	—	Метод спутниковых геодезических измерений (определений)	0,10	$M_t = \sqrt{m_0^2 + m_1^2}$
—	н113 О	—	—	—	705293,23	2277859,71	—	Метод спутниковых геодезических измерений (определений)	0,10	$M_t = \sqrt{m_0^2 + m_1^2}$
—	н114 О	—	—	—	705293,21	2277854,84	—	Метод спутниковых геодезических измерений (определений)	0,10	$M_t = \sqrt{m_0^2 + m_1^2}$

КАРТА-ПЛАН ТЕРРИТОРИИ

Описание местоположения здания, сооружения, объекта незавершенного строительства на земельном участке

—	н111 О	—	—	—	705299,30	2277854,81	—	Метод спутниковых геодезических измерений (определений)	0,10	$M_t = \sqrt{m_0^2 + m_1^2}$

2. Характеристики здания, сооружения, объекта незавершенного строительства с кадастровым номером (обозначением) 74:40:1003003:278

№ п/п	Наименование характеристики	Значение характеристики
1	2	3
1	Вид объекта недвижимости	здание
2	Ранее присвоенный государственный учетный номер здания, сооружения, объекта незавершенного строительства (кадастровый, инвентарный или условный номер)	—
3	Кадастровый номер земельного участка (земельных участков), в границах которого (которых) расположено здание, сооружение, объект незавершенного строительства	74:40:1003003:34
4	Номер кадастрового квартала (кадастровых кварталов), в пределах которого (которых) расположено здание, сооружение, объект незавершенного строительства	74:40:1003003
5	Адрес здания, сооружения, объекта незавершенного строительства	Челябинская обл., г. Снежинск, тер. СНТ 7, д. 31
	Местоположение здания, сооружения, объекта незавершенного строительства	—
	Дополнительные сведения о местоположении	—
6	Иные сведения	—

1. Сведения о характерных точках контура
вид объекта недвижимости (здание, сооружение, объект незавершенного строительства) здание
кадастровый номер (обозначение) 74:40:1003003:279

Зона № —

Номер контура	Номера характерных точек контура	Существующие			Уточненные			Метод определения координат	Средняя квадратическая погрешность определения координат характерной точки (M_t), м	Формулы, примененные для расчета средней квадратической погрешности определения координат характерной точки (M_t), м
		Координаты, м		R, м	Координаты, м		R, м			
		X	Y		X	Y				
1	2	3	4	5	6	7	8	9	10	11

КАРТА-ПЛАН ТЕРРИТОРИИ

Описание местоположения здания, сооружения, объекта незавершенного строительства на земельном участке

—	н219 О	—	—	—	705437,30	2277725,09	—	Метод спутниковых геодезических измерений (определений)	0,10	$M_t = \sqrt{m_0^2 + m_1^2}$
—	н220 О	—	—	—	705436,95	2277731,53	—	Метод спутниковых геодезических измерений (определений)	0,10	$M_t = \sqrt{m_0^2 + m_1^2}$
—	н221 О	—	—	—	705431,39	2277731,23	—	Метод спутниковых геодезических измерений (определений)	0,10	$M_t = \sqrt{m_0^2 + m_1^2}$
—	н222 О	—	—	—	705431,74	2277724,79	—	Метод спутниковых геодезических измерений (определений)	0,10	$M_t = \sqrt{m_0^2 + m_1^2}$
—	н219 О	—	—	—	705437,30	2277725,09	—	Метод спутниковых геодезических измерений (определений)	0,10	$M_t = \sqrt{m_0^2 + m_1^2}$

2. Характеристики здания, сооружения, объекта незавершенного строительства с кадастровым номером (обозначением) 74:40:1003003:279

№ п/п	Наименование характеристики	Значение характеристики
1	2	3
1	Вид объекта недвижимости	здание
2	Ранее присвоенный государственный учетный номер здания, сооружения, объекта незавершенного строительства (кадастровый,	—

КАРТА-ПЛАН ТЕРРИТОРИИ

Описание местоположения здания, сооружения, объекта незавершенного строительства на земельном участке

1	2	3
	инвентарный или условный номер)	
3	Кадастровый номер земельного участка (земельных участков), в границах которого (которых) расположено здание, сооружение, объект незавершенного строительства	74:40:1003003:55
4	Номер кадастрового квартала (кадастровых кварталов), в пределах которого (которых) расположено здание, сооружение, объект незавершенного строительства	74:40:1003003
5	Адрес здания, сооружения, объекта незавершенного строительства	Челябинская обл., г.о. Снежинский, г. Снежинск, тер. СНТ 7, д. 62, Российская Федерация, Челябинская Область, Городской Округ Снежинский, Город Снежинск, Территория СНТ 7, Дом 62
	Местоположение здания, сооружения, объекта незавершенного строительства	—
	Дополнительные сведения о местоположении	—
6	Иные сведения	—

1. Сведения о характерных точках контура
вид объекта недвижимости (здание, сооружение, объект незавершенного строительства) здание
кадастровый номер (обозначение) 74:40:1003003:280

Зона № —

Номер контура	Номера характерных точек контура	Существующие			Уточненные			Метод определения координат	Средняя квадратическая погрешность определения координат характерной точки (M_t), м	Формулы, примененные для расчета средней квадратической погрешности определения координат характерной точки (M_t), м
		Координаты, м		R, м	Координаты, м		R, м			
		X	Y		X	Y				
1	2	3	4	5	6	7	8	9	10	11
—	н115 О	—	—	—	705344,21	2277894,03	—	Метод спутниковых геодезических измерений (определений)	0,10	$M_t = \sqrt{m_0^2 + m_1^2}$
—	н116 О	—	—	—	705343,76	2277902,48	—	Метод спутниковых геодезических	0,10	$M_t = \sqrt{m_0^2 + m_1^2}$

КАРТА-ПЛАН ТЕРРИТОРИИ

Описание местоположения здания, сооружения, объекта незавершенного строительства на земельном участке

								измерений (определений)		
—	н117 О	—	—	—	705336,83	2277902,12	—	Метод спутниковых геодезических измерений (определений)	0,10	$M_t = \sqrt{m_0^2 + m_1^2}$
—	н118 О	—	—	—	705337,16	2277895,95	—	Метод спутниковых геодезических измерений (определений)	0,10	$M_t = \sqrt{m_0^2 + m_1^2}$
—	н119 О	—	—	—	705341,09	2277896,16	—	Метод спутниковых геодезических измерений (определений)	0,10	$M_t = \sqrt{m_0^2 + m_1^2}$
—	н120 О	—	—	—	705341,21	2277893,87	—	Метод спутниковых геодезических измерений (определений)	0,10	$M_t = \sqrt{m_0^2 + m_1^2}$
—	н115 О	—	—	—	705344,21	2277894,03	—	Метод спутниковых геодезических измерений (определений)	0,10	$M_t = \sqrt{m_0^2 + m_1^2}$

2. Характеристики здания, сооружения, объекта незавершенного строительства с кадастровым номером (обозначением) 74:40:1003003:280

№ п/п	Наименование характеристики	Значение характеристики
1	2	3
1	Вид объекта недвижимости	здание

КАРТА-ПЛАН ТЕРРИТОРИИ

Описание местоположения здания, сооружения, объекта незавершенного строительства на земельном участке

1	2	3
2	Ранее присвоенный государственный учетный номер здания, сооружения, объекта незавершенного строительства (кадастровый, инвентарный или условный номер)	—
3	Кадастровый номер земельного участка (земельных участков), в границах которого (которых) расположено здание, сооружение, объект незавершенного строительства	74:40:1003003:26
4	Номер кадастрового квартала (кадастровых кварталов), в пределах которого (которых) расположено здание, сооружение, объект незавершенного строительства	74:40:1003003
5	Адрес здания, сооружения, объекта незавершенного строительства	Челябинская обл., г. Снежинск, тер. СНТ 7, д. 34
	Местоположение здания, сооружения, объекта незавершенного строительства	—
	Дополнительные сведения о местоположении	—
6	Иные сведения	—

1. Сведения о характерных точках контура
вид объекта недвижимости (здание, сооружение, объект незавершенного строительства) здание
кадастровый номер (обозначение) 74:40:1003003:281

Зона № —

Номер контура	Номера характерных точек контура	Существующие			Уточненные			Метод определения координат	Средняя квадратическая погрешность определения координат характерной точки (M_t), м	Формулы, примененные для расчета средней квадратической погрешности определения координат характерной точки (M_t), м
		Координаты, м		R, м	Координаты, м		R, м			
		X	Y		X	Y				
1	2	3	4	5	6	7	8	9	10	11
—	н374 О	—	—	—	705168,80	2278442,16	—	Метод спутниковых геодезических измерений (определений)	0,10	$M_t = \sqrt{m_0^2 + m_1^2}$
—	н375 О	—	—	—	705168,55	2278448,30	—	Метод спутниковых геодезических	0,10	$M_t = \sqrt{m_0^2 + m_1^2}$

КАРТА-ПЛАН ТЕРРИТОРИИ

Описание местоположения здания, сооружения, объекта незавершенного строительства на земельном участке

								измерений (определений)		
—	н376 О	—	—	—	705163,25	2278448,09	—	Метод спутниковых геодезических измерений (определений)	0,10	$M_t = \sqrt{m_0^2 + m_1^2}$
—	н377 О	—	—	—	705163,50	2278441,95	—	Метод спутниковых геодезических измерений (определений)	0,10	$M_t = \sqrt{m_0^2 + m_1^2}$
—	н374 О	—	—	—	705168,80	2278442,16	—	Метод спутниковых геодезических измерений (определений)	0,10	$M_t = \sqrt{m_0^2 + m_1^2}$

2. Характеристики здания, сооружения, объекта незавершенного строительства с кадастровым номером (обозначением) 74:40:1003003:281

№ п/п	Наименование характеристики	Значение характеристики
1	2	3
1	Вид объекта недвижимости	здание
2	Ранее присвоенный государственный учетный номер здания, сооружения, объекта незавершенного строительства (кадастровый, инвентарный или условный номер)	—
3	Кадастровый номер земельного участка (земельных участков), в границах которого (которых) расположено здание, сооружение, объект незавершенного строительства	74:40:1003003:44
4	Номер кадастрового квартала (кадастровых кварталов), в пределах которого (которых) расположено здание, сооружение, объект незавершенного строительства	74:40:1003003
5	Адрес здания, сооружения, объекта незавершенного строительства	Челябинская обл., г. Снежинск, тер. СНТ 7, д. 196
	Местоположение здания, сооружения, объекта незавершенного строительства	—

КАРТА-ПЛАН ТЕРРИТОРИИ

Описание местоположения здания, сооружения, объекта незавершенного строительства на земельном участке

1	2	3
	Дополнительные сведения о местоположении	—
6	Иные сведения	—

1. Сведения о характерных точках контура
вид объекта недвижимости (здание, сооружение, объект незавершенного строительства) здание
кадастровый номер (обозначение) 74:40:1003003:282

Зона № —

Номер контура	Номера характерных точек контура	Существующие			Уточненные			Метод определения координат	Средняя квадратическая погрешность определения координат характерной точки (M_t), м	Формулы, примененные для расчета средней квадратической погрешности определения координат характерной точки (M_t), м
		Координаты, м		R, м	Координаты, м		R, м			
		X	Y		X	Y				
1	2	3	4	5	6	7	8	9	10	11
—	н35О	—	—	—	705184,39	2277933,02	—	Метод спутниковых геодезических измерений (определений)	0,10	$M_t = \sqrt{m_0^2 + m_1^2}$
—	н36О	—	—	—	705177,39	2277935,46	—	Метод спутниковых геодезических измерений (определений)	0,10	$M_t = \sqrt{m_0^2 + m_1^2}$
—	н37О	—	—	—	705175,58	2277930,28	—	Метод спутниковых геодезических измерений (определений)	0,10	$M_t = \sqrt{m_0^2 + m_1^2}$
—	н38О	—	—	—	705182,58	2277927,84	—	Метод спутниковых геодезических измерений	0,10	$M_t = \sqrt{m_0^2 + m_1^2}$

КАРТА-ПЛАН ТЕРРИТОРИИ

Описание местоположения здания, сооружения, объекта незавершенного строительства на земельном участке

								(определений)		
—	н35О	—	—	—	705184,39	2277933,02	—	Метод спутниковых геодезических измерений (определений)	0,10	$M_t = \sqrt{m_0^2 + m_1^2}$

2. Характеристики здания, сооружения, объекта незавершенного строительства с кадастровым номером (обозначением) 74:40:1003003:282

№ п/п	Наименование характеристики	Значение характеристики
1	2	3
1	Вид объекта недвижимости	здание
2	Ранее присвоенный государственный учетный номер здания, сооружения, объекта незавершенного строительства (кадастровый, инвентарный или условный номер)	—
3	Кадастровый номер земельного участка (земельных участков), в границах которого (которых) расположено здание, сооружение, объект незавершенного строительства	74:40:1003003:56
4	Номер кадастрового квартала (кадастровых кварталов), в пределах которого (которых) расположено здание, сооружение, объект незавершенного строительства	74:40:1003003
5	Адрес здания, сооружения, объекта незавершенного строительства	Челябинская обл., г. Снежинск, тер. СНТ 7, д. 258
	Местоположение здания, сооружения, объекта незавершенного строительства	—
	Дополнительные сведения о местоположении	—
6	Иные сведения	—

КАРТА-ПЛАН ТЕРРИТОРИИ

Описание местоположения здания, сооружения, объекта незавершенного строительства на земельном участке

1. Сведения о характерных точках контура
вид объекта недвижимости (здание, сооружение, объект незавершенного строительства) здание
кадастровый номер (обозначение) 74:40:1003003:283

Зона № —

Номер контура	Номера характерных точек контура	Существующие			Уточненные			Метод определения координат	Средняя квадратическая погрешность определения координат характерной точки (M_t), м	Формулы, примененные для расчета средней квадратической погрешности определения координат характерной точки (M_t), м
		Координаты, м		R, м	Координаты, м		R, м			
		X	Y		X	Y				
1	2	3	4	5	6	7	8	9	10	11
—	н107 О	—	—	—	705347,16	2277846,46	—	Метод спутниковых геодезических измерений (определений)	0,10	$M_t = \sqrt{m_0^2 + m_1^2}$
—	н108 О	—	—	—	705346,88	2277855,42	—	Метод спутниковых геодезических измерений (определений)	0,10	$M_t = \sqrt{m_0^2 + m_1^2}$
—	н109 О	—	—	—	705339,49	2277855,19	—	Метод спутниковых геодезических измерений (определений)	0,10	$M_t = \sqrt{m_0^2 + m_1^2}$
—	н110 О	—	—	—	705339,56	2277846,42	—	Метод спутниковых геодезических измерений (определений)	0,10	$M_t = \sqrt{m_0^2 + m_1^2}$

КАРТА-ПЛАН ТЕРРИТОРИИ

Описание местоположения здания, сооружения, объекта незавершенного строительства на земельном участке

—	н107 О	—	—	—	705347,16	2277846,46	—	Метод спутниковых геодезических измерений (определений)	0,10	$M_t = \sqrt{m_0^2 + m_1^2}$

2. Характеристики здания, сооружения, объекта незавершенного строительства с кадастровым номером (обозначением) 74:40:1003003:283

№ п/п	Наименование характеристики	Значение характеристики
1	2	3
1	Вид объекта недвижимости	здание
2	Ранее присвоенный государственный учетный номер здания, сооружения, объекта незавершенного строительства (кадастровый, инвентарный или условный номер)	—
3	Кадастровый номер земельного участка (земельных участков), в границах которого (которых) расположено здание, сооружение, объект незавершенного строительства	74:40:1003003:45
4	Номер кадастрового квартала (кадастровых кварталов), в пределах которого (которых) расположено здание, сооружение, объект незавершенного строительства	74:40:1003003
5	Адрес здания, сооружения, объекта незавершенного строительства	Челябинская обл., г. Снежинск, тер. СНТ 7, д. 30
	Местоположение здания, сооружения, объекта незавершенного строительства	—
	Дополнительные сведения о местоположении	—
6	Иные сведения	—

1. Сведения о характерных точках контура
вид объекта недвижимости (здание, сооружение, объект незавершенного строительства) здание
кадастровый номер (обозначение) 74:40:1003003:284

Зона № —

Номер контура	Номера характерных точек контура	Существующие			Уточненные			Метод определения координат	Средняя квадратическая погрешность определения координат характерной точки (M_t), м	Формулы, примененные для расчета средней квадратической погрешности определения координат характерной точки (M_t), м
		Координаты, м		R, м	Координаты, м		R, м			
		X	Y		X	Y				
1	2	3	4	5	6	7	8	9	10	11

КАРТА-ПЛАН ТЕРРИТОРИИ

Описание местоположения здания, сооружения, объекта незавершенного строительства на земельном участке

—	н309 О	—	—	—	705429,02	2277851,98	—	Метод спутниковых геодезических измерений (определений)	0,10	$M_t = \sqrt{m_0^2 + m_1^2}$
—	н310 О	—	—	—	705429,01	2277859,04	—	Метод спутниковых геодезических измерений (определений)	0,10	$M_t = \sqrt{m_0^2 + m_1^2}$
—	н311 О	—	—	—	705422,57	2277859,03	—	Метод спутниковых геодезических измерений (определений)	0,10	$M_t = \sqrt{m_0^2 + m_1^2}$
—	н312 О	—	—	—	705422,59	2277851,97	—	Метод спутниковых геодезических измерений (определений)	0,10	$M_t = \sqrt{m_0^2 + m_1^2}$
—	н309 О	—	—	—	705429,02	2277851,98	—	Метод спутниковых геодезических измерений (определений)	0,10	$M_t = \sqrt{m_0^2 + m_1^2}$

2. Характеристики здания, сооружения, объекта незавершенного строительства с кадастровым номером (обозначением) 74:40:1003003:284

№ п/п	Наименование характеристики	Значение характеристики
1	2	3
1	Вид объекта недвижимости	здание
2	Ранее присвоенный государственный учетный номер здания, сооружения, объекта незавершенного строительства (кадастровый,	—

КАРТА-ПЛАН ТЕРРИТОРИИ

Описание местоположения здания, сооружения, объекта незавершенного строительства на земельном участке

1	2	3
	инвентарный или условный номер)	
3	Кадастровый номер земельного участка (земельных участков), в границах которого (которых) расположено здание, сооружение, объект незавершенного строительства	74:40:1003003:57
4	Номер кадастрового квартала (кадастровых кварталов), в пределах которого (которых) расположено здание, сооружение, объект незавершенного строительства	74:40:1003003
5	Адрес здания, сооружения, объекта незавершенного строительства	Челябинская обл., г.о. Снежинский, г. Снежинск, тер. СНТ 7, д. 82, Российская Федерация, Челябинская Область, Городской Округ Снежинский, Город Снежинск, Территория СНТ 7, Дом 82
	Местоположение здания, сооружения, объекта незавершенного строительства	—
	Дополнительные сведения о местоположении	—
6	Иные сведения	—

1. Сведения о характерных точках контура
вид объекта недвижимости (здание, сооружение, объект незавершенного строительства) здание
кадастровый номер (обозначение) 74:40:1003003:285

Зона № —

Номер контура	Номера характерных точек контура	Существующие			Уточненные			Метод определения координат	Средняя квадратическая погрешность определения координат характерной точки (M_t), м	Формулы, примененные для расчета средней квадратической погрешности определения координат характерной точки (M_t), м
		Координаты, м		R, м	Координаты, м		R, м			
		X	Y		X	Y				
1	2	3	4	5	6	7	8	9	10	11
—	н81О	—	—	—	705240,60	2277859,77	—	Метод спутниковых геодезических измерений (определений)	0,10	$M_t = \sqrt{m_0^2 + m_1^2}$
—	н82О	—	—	—	705243,85	2277868,16	—	Метод спутниковых геодезических	0,10	$M_t = \sqrt{m_0^2 + m_1^2}$

КАРТА-ПЛАН ТЕРРИТОРИИ

Описание местоположения здания, сооружения, объекта незавершенного строительства на земельном участке

								измерений (определений)		
—	н83О	—	—	—	705237,80	2277870,50	—	Метод спутниковых геодезических измерений (определений)	0,10	$M_t = \sqrt{m_0^2 + m_1^2}$
—	н84О	—	—	—	705234,55	2277862,11	—	Метод спутниковых геодезических измерений (определений)	0,10	$M_t = \sqrt{m_0^2 + m_1^2}$
—	н81О	—	—	—	705240,60	2277859,77	—	Метод спутниковых геодезических измерений (определений)	0,10	$M_t = \sqrt{m_0^2 + m_1^2}$

2. Характеристики здания, сооружения, объекта незавершенного строительства с кадастровым номером (обозначением) 74:40:1003003:285

№ п/п	Наименование характеристики	Значение характеристики
1	2	3
1	Вид объекта недвижимости	здание
2	Ранее присвоенный государственный учетный номер здания, сооружения, объекта незавершенного строительства (кадастровый, инвентарный или условный номер)	—
3	Кадастровый номер земельного участка (земельных участков), в границах которого (которых) расположено здание, сооружение, объект незавершенного строительства	74:40:1003003:24
4	Номер кадастрового квартала (кадастровых кварталов), в пределах которого (которых) расположено здание, сооружение, объект незавершенного строительства	74:40:1003003
5	Адрес здания, сооружения, объекта незавершенного строительства	Челябинская обл., г.о. Снежинский, г. Снежинск, тер. СНТ 7, д. 53, Российская Федерация, Челябинская Область, Городской Округ Снежинский, Город Снежинск,

КАРТА-ПЛАН ТЕРРИТОРИИ

Описание местоположения здания, сооружения, объекта незавершенного строительства на земельном участке

1	2	3
		Территория СНТ 7, Дом 53
	Местоположение здания, сооружения, объекта незавершенного строительства	—
	Дополнительные сведения о местоположении	—
6	Иные сведения	—

1. Сведения о характерных точках контура
вид объекта недвижимости (здание, сооружение, объект незавершенного строительства) здание
кадастровый номер (обозначение) 74:40:1003003:286

Зона № —

Номер контура	Номера характерных точек контура	Существующие			Уточненные			Метод определения координат	Средняя квадратическая погрешность определения координат характерной точки (M_t), м	Формулы, примененные для расчета средней квадратической погрешности определения координат характерной точки (M_t), м
		Координаты, м		R, м	Координаты, м		R, м			
		X	Y		X	Y				
1	2	3	4	5	6	7	8	9	10	11
—	н51О	—	—	—	705280,92	2277937,21	—	Метод спутниковых геодезических измерений (определений)	0,10	$M_t = \sqrt{m_0^2 + m_1^2}$
—	н52О	—	—	—	705283,51	2277945,57	—	Метод спутниковых геодезических измерений (определений)	0,10	$M_t = \sqrt{m_0^2 + m_1^2}$
—	н53О	—	—	—	705278,69	2277947,06	—	Метод спутниковых геодезических измерений (определений)	0,10	$M_t = \sqrt{m_0^2 + m_1^2}$
—	н54О	—	—	—	705278,2	2277945,	—	Метод спутников	0,10	$M_t = \sqrt{m_0^2 + m_1^2}$

КАРТА-ПЛАН ТЕРРИТОРИИ

Описание местоположения здания, сооружения, объекта незавершенного строительства на земельном участке

					6	67		ых геодезических измерений (определений)		
—	н55О	—	—	—	705276,42	2277946,24	—	Метод спутниковых геодезических измерений (определений)	0,10	$M_t = \sqrt{m_0^2 + m_1^2}$
—	н56О	—	—	—	705274,27	2277939,27	—	Метод спутниковых геодезических измерений (определений)	0,10	$M_t = \sqrt{m_0^2 + m_1^2}$
—	н51О	—	—	—	705280,92	2277937,21	—	Метод спутниковых геодезических измерений (определений)	0,10	$M_t = \sqrt{m_0^2 + m_1^2}$

2. Характеристики здания, сооружения, объекта незавершенного строительства с кадастровым номером (обозначением) 74:40:1003003:286

№ п/п	Наименование характеристики	Значение характеристики
1	2	3
1	Вид объекта недвижимости	здание
2	Ранее присвоенный государственный учетный номер здания, сооружения, объекта незавершенного строительства (кадастровый, инвентарный или условный номер)	—
3	Кадастровый номер земельного участка (земельных участков), в границах которого (которых) расположено здание, сооружение, объект незавершенного строительства	74:40:1003003:9
4	Номер кадастрового квартала (кадастровых кварталов), в пределах которого (которых) расположено здание, сооружение, объект незавершенного строительства	74:40:1003003
5	Адрес здания, сооружения, объекта	Челябинская обл., г. Снежинск, тер. СНТ 7, д. 39

КАРТА-ПЛАН ТЕРРИТОРИИ

Описание местоположения здания, сооружения, объекта незавершенного строительства на земельном участке

1	2	3
	незавершенного строительства	
	Местоположение здания, сооружения, объекта незавершенного строительства	—
	Дополнительные сведения о местоположении	—
6	Иные сведения	—

1. Сведения о характерных точках контура
вид объекта недвижимости (здание, сооружение, объект незавершенного строительства) здание
кадастровый номер (обозначение) 74:40:1003003:287

Зона № —

Номер контура	Номера характерных точек контура	Существующие			Уточненные			Метод определения координат	Средняя квадратическая погрешность определения координат характерной точки (M_t), м	Формулы, примененные для расчета средней квадратической погрешности определения координат характерной точки (M_t), м
		Координаты, м		R, м	Координаты, м		R, м			
		X	Y		X	Y				
1	2	3	4	5	6	7	8	9	10	11
—	н313 О	—	—	—	705427,33	2277889,16	—	Метод спутниковых геодезических измерений (определений)	0,10	$M_t = \sqrt{m_0^2 + m_1^2}$
—	н314 О	—	—	—	705426,92	2277893,39	—	Метод спутниковых геодезических измерений (определений)	0,10	$M_t = \sqrt{m_0^2 + m_1^2}$
—	н315 О	—	—	—	705422,85	2277892,99	—	Метод спутниковых геодезических измерений (определений)	0,10	$M_t = \sqrt{m_0^2 + m_1^2}$
—	н316 О	—	—	—	705423,2	2277888,	—	Метод спутников	0,10	$M_t = \sqrt{m_0^2 + m_1^2}$

КАРТА-ПЛАН ТЕРРИТОРИИ

Описание местоположения здания, сооружения, объекта незавершенного строительства на земельном участке

					6	77		ых геодезических измерений (определений)		
—	н313 О	—	—	—	705427,33	2277889,16	—	Метод спутниковых геодезических измерений (определений)	0,10	$M_t = \sqrt{m_0^2 + m_1^2}$

2. Характеристики здания, сооружения, объекта незавершенного строительства с кадастровым номером (обозначением) 74:40:1003003:287

№ п/п	Наименование характеристики	Значение характеристики
1	2	3
1	Вид объекта недвижимости	здание
2	Ранее присвоенный государственный учетный номер здания, сооружения, объекта незавершенного строительства (кадастровый, инвентарный или условный номер)	—
3	Кадастровый номер земельного участка (земельных участков), в границах которого (которых) расположено здание, сооружение, объект незавершенного строительства	74:40:1003003:54
4	Номер кадастрового квартала (кадастровых кварталов), в пределах которого (которых) расположено здание, сооружение, объект незавершенного строительства	74:40:1003003
5	Адрес здания, сооружения, объекта незавершенного строительства	Челябинская обл., г.о. Снежинский, г. Снежинск, тер. СНТ 7, д. 86, Российская Федерация, Челябинская Область, Городской Округ Снежинский, Город Снежинск, Территория СНТ 7, Дом 86
	Местоположение здания, сооружения, объекта незавершенного строительства	—
	Дополнительные сведения о местоположении	—
6	Иные сведения	—

КАРТА-ПЛАН ТЕРРИТОРИИ

Описание местоположения здания, сооружения, объекта незавершенного строительства на земельном участке

1. Сведения о характерных точках контура
вид объекта недвижимости (здание, сооружение, объект незавершенного строительства) здание
кадастровый номер (обозначение) 74:40:1003003:288

Зона № —

Номер контура	Номера характерных точек контура	Существующие			Уточненные			Метод определения координат	Средняя квадратическая погрешность определения координат характерной точки (M_t), м	Формулы, примененные для расчета средней квадратической погрешности определения координат характерной точки (M_t), м
		Координаты, м		R, м	Координаты, м		R, м			
		X	Y		X	Y				
1	2	3	4	5	6	7	8	9	10	11
—	н89О	—	—	—	705346,96	2277789,21	—	Метод спутниковых геодезических измерений (определений)	0,10	$M_t = \sqrt{m_0^2 + m_1^2}$
—	н90О	—	—	—	705349,48	2277789,22	—	Метод спутниковых геодезических измерений (определений)	0,10	$M_t = \sqrt{m_0^2 + m_1^2}$
—	н91О	—	—	—	705349,38	2277794,65	—	Метод спутниковых геодезических измерений (определений)	0,10	$M_t = \sqrt{m_0^2 + m_1^2}$
—	н92О	—	—	—	705347,30	2277794,64	—	Метод спутниковых геодезических измерений (определений)	0,10	$M_t = \sqrt{m_0^2 + m_1^2}$

КАРТА-ПЛАН ТЕРРИТОРИИ

Описание местоположения здания, сооружения, объекта незавершенного строительства на земельном участке

—	н93О	—	—	—	705341,40	2277795,00	—	Метод спутниковых геодезических измерений (определений)	0,10	$M_t = \sqrt{m_0^2 + m_1^2}$
—	н94О	—	—	—	705341,06	2277789,57	—	Метод спутниковых геодезических измерений (определений)	0,10	$M_t = \sqrt{m_0^2 + m_1^2}$
—	н89О	—	—	—	705346,96	2277789,21	—	Метод спутниковых геодезических измерений (определений)	0,10	$M_t = \sqrt{m_0^2 + m_1^2}$

2. Характеристики здания, сооружения, объекта незавершенного строительства с кадастровым номером (обозначением) 74:40:1003003:288

№ п/п	Наименование характеристики	Значение характеристики
1	2	3
1	Вид объекта недвижимости	здание
2	Ранее присвоенный государственный учетный номер здания, сооружения, объекта незавершенного строительства (кадастровый, инвентарный или условный номер)	—
3	Кадастровый номер земельного участка (земельных участков), в границах которого (которых) расположено здание, сооружение, объект незавершенного строительства	74:40:1003003:51
4	Номер кадастрового квартала (кадастровых кварталов), в пределах которого (которых) расположено здание, сооружение, объект незавершенного строительства	74:40:1003003
5	Адрес здания, сооружения, объекта незавершенного строительства	Челябинская обл., г. Снежинск, тер. СНТ 7, д. 21
	Местоположение здания, сооружения, объекта незавершенного строительства	—
	Дополнительные сведения о местоположении	—
6	Иные сведения	—

КАРТА-ПЛАН ТЕРРИТОРИИ

Описание местоположения здания, сооружения, объекта незавершенного строительства на земельном участке

1. Сведения о характерных точках контура
вид объекта недвижимости (здание, сооружение, объект незавершенного строительства) здание
кадастровый номер (обозначение) 74:40:1003003:289

Зона № —

Номер контура	Номера характерных точек контура	Существующие			Уточненные			Метод определения координат	Средняя квадратическая погрешность определения координат характерной точки (M_t), м	Формулы, примененные для расчета средней квадратической погрешности определения координат характерной точки (M_t), м
		Координаты, м		R, м	Координаты, м		R, м			
		X	Y		X	Y				
1	2	3	4	5	6	7	8	9	10	11
—	н321 О	—	—	—	705284,81	2278371,01	—	Метод спутниковых геодезических измерений (определений)	0,10	$M_t = \sqrt{m_0^2 + m_1^2}$
—	н322 О	—	—	—	705284,68	2278374,96	—	Метод спутниковых геодезических измерений (определений)	0,10	$M_t = \sqrt{m_0^2 + m_1^2}$
—	н323 О	—	—	—	705281,75	2278374,87	—	Метод спутниковых геодезических измерений (определений)	0,10	$M_t = \sqrt{m_0^2 + m_1^2}$
—	н324 О	—	—	—	705281,68	2278377,06	—	Метод спутниковых геодезических измерений (определений)	0,10	$M_t = \sqrt{m_0^2 + m_1^2}$

КАРТА-ПЛАН ТЕРРИТОРИИ

Описание местоположения здания, сооружения, объекта незавершенного строительства на земельном участке

—	н325 О	—	—	—	705277,65	2278376,93	—	Метод спутниковых геодезических измерений (определений)	0,10	$M_t = \sqrt{m_0^2 + m_1^2}$
—	н326 О	—	—	—	705277,85	2278370,79	—	Метод спутниковых геодезических измерений (определений)	0,10	$M_t = \sqrt{m_0^2 + m_1^2}$
—	н321 О	—	—	—	705284,81	2278371,01	—	Метод спутниковых геодезических измерений (определений)	0,10	$M_t = \sqrt{m_0^2 + m_1^2}$

2. Характеристики здания, сооружения, объекта незавершенного строительства с кадастровым номером (обозначением) 74:40:1003003:289

№ п/п	Наименование характеристики	Значение характеристики
1	2	3
1	Вид объекта недвижимости	здание
2	Ранее присвоенный государственный учетный номер здания, сооружения, объекта незавершенного строительства (кадастровый, инвентарный или условный номер)	—
3	Кадастровый номер земельного участка (земельных участков), в границах которого (которых) расположено здание, сооружение, объект незавершенного строительства	74:40:1003003:59
4	Номер кадастрового квартала (кадастровых кварталов), в пределах которого (которых) расположено здание, сооружение, объект незавершенного строительства	74:40:1003003
5	Адрес здания, сооружения, объекта незавершенного строительства	Челябинская обл., г. Снежинск, тер. СНТ 7, д. 241
	Местоположение здания, сооружения, объекта незавершенного строительства	—
	Дополнительные сведения о местоположении	—
6	Иные сведения	—

КАРТА-ПЛАН ТЕРРИТОРИИ

Описание местоположения здания, сооружения, объекта незавершенного строительства на земельном участке

1. Сведения о характерных точках контура
вид объекта недвижимости (здание, сооружение, объект незавершенного строительства) здание
кадастровый номер (обозначение) 74:40:1003003:292

Зона № —

Номер контура	Номера характерных точек контура	Существующие			Уточненные			Метод определения координат	Средняя квадратическая погрешность определения координат характерной точки (M_t), м	Формулы, примененные для расчета средней квадратической погрешности определения координат характерной точки (M_t), м
		Координаты, м		R, м	Координаты, м		R, м			
		X	Y		X	Y				
1	2	3	4	5	6	7	8	9	10	11
—	н153 О	—	—	—	705558,97	2277765,28	—	Метод спутниковых геодезических измерений (определений)	0,10	$M_t = \sqrt{m_0^2 + m_1^2}$
—	н154 О	—	—	—	705562,77	2277765,60	—	Метод спутниковых геодезических измерений (определений)	0,10	$M_t = \sqrt{m_0^2 + m_1^2}$
—	н155 О	—	—	—	705562,26	2277771,63	—	Метод спутниковых геодезических измерений (определений)	0,10	$M_t = \sqrt{m_0^2 + m_1^2}$
—	н156 О	—	—	—	705558,46	2277771,33	—	Метод спутниковых геодезических измерений (определений)	0,10	$M_t = \sqrt{m_0^2 + m_1^2}$

КАРТА-ПЛАН ТЕРРИТОРИИ

Описание местоположения здания, сооружения, объекта незавершенного строительства на земельном участке

—	н153 О	—	—	—	705558,97	2277765,28	—	Метод спутниковых геодезических измерений (определений)	0,10	$M_t = \sqrt{m_0^2 + m_1^2}$

2. Характеристики здания, сооружения, объекта незавершенного строительства с кадастровым номером (обозначением) 74:40:1003003:292

№ п/п	Наименование характеристики	Значение характеристики
1	2	3
1	Вид объекта недвижимости	здание
2	Ранее присвоенный государственный учетный номер здания, сооружения, объекта незавершенного строительства (кадастровый, инвентарный или условный номер)	—
3	Кадастровый номер земельного участка (земельных участков), в границах которого (которых) расположено здание, сооружение, объект незавершенного строительства	74:40:1003003:63
4	Номер кадастрового квартала (кадастровых кварталов), в пределах которого (которых) расположено здание, сооружение, объект незавершенного строительства	74:40:1003003
5	Адрес здания, сооружения, объекта незавершенного строительства	Челябинская обл., г.о. Снежинский, г. Снежинск, тер. СНТ 7, д. 126, Российская Федерация, Челябинская Область, Городской Округ Снежинский, Город Снежинск, Территория СНТ 7, Дом 126
	Местоположение здания, сооружения, объекта незавершенного строительства	—
	Дополнительные сведения о местоположении	—
6	Иные сведения	—

КАРТА-ПЛАН ТЕРРИТОРИИ

Описание местоположения здания, сооружения, объекта незавершенного строительства на земельном участке

1. Сведения о характерных точках контура
вид объекта недвижимости (здание, сооружение, объект незавершенного строительства) здание
кадастровый номер (обозначение) 74:40:1003003:293

Зона № —

Номер контура	Номера характерных точек контура	Существующие			Уточненные			Метод определения координат	Средняя квадратическая погрешность определения координат характерной точки (M_t), м	Формулы, примененные для расчета средней квадратической погрешности определения координат характерной точки (M_t), м
		Координаты, м		R, м	Координаты, м		R, м			
		X	Y		X	Y				
1	2	3	4	5	6	7	8	9	10	11
—	н271 О	—	—	—	705550,99	2277866,10	—	Метод спутниковых геодезических измерений (определений)	0,10	$M_t = \sqrt{m_0^2 + m_1^2}$
—	н272 О	—	—	—	705554,38	2277866,44	—	Метод спутниковых геодезических измерений (определений)	0,10	$M_t = \sqrt{m_0^2 + m_1^2}$
—	н273 О	—	—	—	705554,07	2277869,63	—	Метод спутниковых геодезических измерений (определений)	0,10	$M_t = \sqrt{m_0^2 + m_1^2}$
—	н274 О	—	—	—	705556,12	2277870,18	—	Метод спутниковых геодезических измерений (определений)	0,10	$M_t = \sqrt{m_0^2 + m_1^2}$

КАРТА-ПЛАН ТЕРРИТОРИИ

Описание местоположения здания, сооружения, объекта незавершенного строительства на земельном участке

—	н275 О	—	—	—	705555,14	2277872,95	—	Метод спутниковых геодезических измерений (определений)	0,10	$M_t = \sqrt{m_0^2 + m_1^2}$
—	н276 О	—	—	—	705550,36	2277872,48	—	Метод спутниковых геодезических измерений (определений)	0,10	$M_t = \sqrt{m_0^2 + m_1^2}$
—	н271 О	—	—	—	705550,99	2277866,10	—	Метод спутниковых геодезических измерений (определений)	0,10	$M_t = \sqrt{m_0^2 + m_1^2}$

2. Характеристики здания, сооружения, объекта незавершенного строительства с кадастровым номером (обозначением) 74:40:1003003:293

№ п/п	Наименование характеристики	Значение характеристики
1	2	3
1	Вид объекта недвижимости	здание
2	Ранее присвоенный государственный учетный номер здания, сооружения, объекта незавершенного строительства (кадастровый, инвентарный или условный номер)	—
3	Кадастровый номер земельного участка (земельных участков), в границах которого (которых) расположено здание, сооружение, объект незавершенного строительства	74:40:1003003:66
4	Номер кадастрового квартала (кадастровых кварталов), в пределах которого (которых) расположено здание, сооружение, объект незавершенного строительства	74:40:1003003
5	Адрес здания, сооружения, объекта незавершенного строительства	Челябинская обл., г.о. Снежинский, г. Снежинск, снт 7, д. 141, Российская Федерация, Челябинская Область, Городской Округ Снежинский, Город Снежинск, Территория СНТ 7, Дом 141
	Местоположение здания, сооружения, объекта незавершенного строительства	—

КАРТА-ПЛАН ТЕРРИТОРИИ

Описание местоположения здания, сооружения, объекта незавершенного строительства на земельном участке

1	2	3
	Дополнительные сведения о местоположении	—
6	Иные сведения	—

1. Сведения о характерных точках контура
вид объекта недвижимости (здание, сооружение, объект незавершенного строительства) здание
кадастровый номер (обозначение) 74:40:1003003:294

Зона № —

Номер контура	Номера характерных точек контура	Существующие			Уточненные			Метод определения координат	Средняя квадратическая погрешность определения координат характерной точки (M_t), м	Формулы, примененные для расчета средней квадратической погрешности определения координат характерной точки (M_t), м
		Координаты, м		R, м	Координаты, м		R, м			
		X	Y		X	Y				
1	2	3	4	5	6	7	8	9	10	11
—	н141 О	—	—	—	705568,28	2277758,74	—	Метод спутниковых геодезических измерений (определений)	0,10	$M_t = \sqrt{m_0^2 + m_1^2}$
—	н142 О	—	—	—	705571,05	2277759,06	—	Метод спутниковых геодезических измерений (определений)	0,10	$M_t = \sqrt{m_0^2 + m_1^2}$
—	н143 О	—	—	—	705570,54	2277763,57	—	Метод спутниковых геодезических измерений (определений)	0,10	$M_t = \sqrt{m_0^2 + m_1^2}$
—	н144 О	—	—	—	705567,77	2277763,25	—	Метод спутниковых геодезических измерений	0,10	$M_t = \sqrt{m_0^2 + m_1^2}$

КАРТА-ПЛАН ТЕРРИТОРИИ

Описание местоположения здания, сооружения, объекта незавершенного строительства на земельном участке

								(определений)		
—	н141 О	—	—	—	705568,28	2277758,74	—	Метод спутниковых геодезических измерений (определений)	0,10	$M_t = \sqrt{m_0^2 + m_1^2}$

2. Характеристики здания, сооружения, объекта незавершенного строительства с кадастровым номером (обозначением) 74:40:1003003:294

№ п/п	Наименование характеристики	Значение характеристики
1	2	3
1	Вид объекта недвижимости	здание
2	Ранее присвоенный государственный учетный номер здания, сооружения, объекта незавершенного строительства (кадастровый, инвентарный или условный номер)	—
3	Кадастровый номер земельного участка (земельных участков), в границах которого (которых) расположено здание, сооружение, объект незавершенного строительства	74:40:1003003:67
4	Номер кадастрового квартала (кадастровых кварталов), в пределах которого (которых) расположено здание, сооружение, объект незавершенного строительства	74:40:1003003
5	Адрес здания, сооружения, объекта незавершенного строительства	Челябинская обл., г.о. Снежинский, г. Снежинск, снт 7, д. 127, Российская Федерация, Челябинская Область, Городской Округ Снежинский, Город Снежинск, Территория СНТ 7, Дом 127
	Местоположение здания, сооружения, объекта незавершенного строительства	—
	Дополнительные сведения о местоположении	—
6	Иные сведения	—

КАРТА-ПЛАН ТЕРРИТОРИИ

Описание местоположения здания, сооружения, объекта незавершенного строительства на земельном участке

1. Сведения о характерных точках контура
вид объекта недвижимости (здание, сооружение, объект незавершенного строительства) здание
кадастровый номер (обозначение) 74:40:1003003:295

Зона № —

Номер контура	Номера характерных точек контура	Существующие			Уточненные			Метод определения координат	Средняя квадратическая погрешность определения координат характерной точки (M_t), м	Формулы, примененные для расчета средней квадратической погрешности определения координат характерной точки (M_t), м
		Координаты, м		R, м	Координаты, м		R, м			
		X	Y		X	Y				
1	2	3	4	5	6	7	8	9	10	11
—	н61О	—	—	—	705302,51	2277922,65	—	Метод спутниковых геодезических измерений (определений)	0,10	$M_t = \sqrt{m_0^2 + m_1^2}$
—	н62О	—	—	—	705302,77	2277923,88	—	Метод спутниковых геодезических измерений (определений)	0,10	$M_t = \sqrt{m_0^2 + m_1^2}$
—	н63О	—	—	—	705307,42	2277922,88	—	Метод спутниковых геодезических измерений (определений)	0,10	$M_t = \sqrt{m_0^2 + m_1^2}$
—	н64О	—	—	—	705308,32	2277927,06	—	Метод спутниковых геодезических измерений (определений)	0,10	$M_t = \sqrt{m_0^2 + m_1^2}$

КАРТА-ПЛАН ТЕРРИТОРИИ

Описание местоположения здания, сооружения, объекта незавершенного строительства на земельном участке

—	н65О	—	—	—	705303,68	2277928,07	—	Метод спутниковых геодезических измерений (определений)	0,10	$M_t = \sqrt{m_0^2 + m_1^2}$
—	н66О	—	—	—	705303,81	2277928,68	—	Метод спутниковых геодезических измерений (определений)	0,10	$M_t = \sqrt{m_0^2 + m_1^2}$
—	н67О	—	—	—	705301,47	2277929,18	—	Метод спутниковых геодезических измерений (определений)	0,10	$M_t = \sqrt{m_0^2 + m_1^2}$
—	н68О	—	—	—	705300,17	2277923,15	—	Метод спутниковых геодезических измерений (определений)	0,10	$M_t = \sqrt{m_0^2 + m_1^2}$
—	н61О	—	—	—	705302,51	2277922,65	—	Метод спутниковых геодезических измерений (определений)	0,10	$M_t = \sqrt{m_0^2 + m_1^2}$

2. Характеристики здания, сооружения, объекта незавершенного строительства с кадастровым номером (обозначением) 74:40:1003003:295

№ п/п	Наименование характеристики	Значение характеристики
1	2	3
1	Вид объекта недвижимости	здание
2	Ранее присвоенный государственный учетный номер здания, сооружения, объекта незавершенного строительства (кадастровый,	—

КАРТА-ПЛАН ТЕРРИТОРИИ

Описание местоположения здания, сооружения, объекта незавершенного строительства на земельном участке

1	2	3
	инвентарный или условный номер)	
3	Кадастровый номер земельного участка (земельных участков), в границах которого (которых) расположено здание, сооружение, объект незавершенного строительства	74:40:1003003:40
4	Номер кадастрового квартала (кадастровых кварталов), в пределах которого (которых) расположено здание, сооружение, объект незавершенного строительства	74:40:1003003
5	Адрес здания, сооружения, объекта незавершенного строительства	Челябинская обл., г. Снежинск, тер. СНТ 7, д. 37
	Местоположение здания, сооружения, объекта незавершенного строительства	—
	Дополнительные сведения о местоположении	—
6	Иные сведения	—

1. Сведения о характерных точках контура
вид объекта недвижимости (здание, сооружение, объект незавершенного строительства) здание
кадастровый номер (обозначение) 74:40:1003003:296

Зона № —

Номер контура	Номера характерных точек контура	Существующие			Уточненные			Метод определения координат	Средняя квадратическая погрешность определения координат характерной точки (M_t), м	Формулы, примененные для расчета средней квадратической погрешности определения координат характерной точки (M_t), м
		Координаты, м		R, м	Координаты, м		R, м			
		X	Y		X	Y				
1	2	3	4	5	6	7	8	9	10	11
—	н386 О	—	—	—	705119,42	2278472,28	—	Метод спутниковых геодезических измерений (определений)	0,10	$M_t = \sqrt{m_0^2 + m_1^2}$
—	н387 О	—	—	—	705126,21	2278472,43	—	Метод спутниковых геодезических измерений (определений)	0,10	$M_t = \sqrt{m_0^2 + m_1^2}$

КАРТА-ПЛАН ТЕРРИТОРИИ

Описание местоположения здания, сооружения, объекта незавершенного строительства на земельном участке

—	н388 О	—	—	—	705126,11	2278477,48	—	Метод спутниковых геодезических измерений (определений)	0,10	$M_t = \sqrt{m_0^2 + m_1^2}$
—	н389 О	—	—	—	705124,58	2278477,45	—	Метод спутниковых геодезических измерений (определений)	0,10	$M_t = \sqrt{m_0^2 + m_1^2}$
—	н390 О	—	—	—	705124,54	2278479,40	—	Метод спутниковых геодезических измерений (определений)	0,10	$M_t = \sqrt{m_0^2 + m_1^2}$
—	н391 О	—	—	—	705119,27	2278479,29	—	Метод спутниковых геодезических измерений (определений)	0,10	$M_t = \sqrt{m_0^2 + m_1^2}$
—	н386 О	—	—	—	705119,42	2278472,28	—	Метод спутниковых геодезических измерений (определений)	0,10	$M_t = \sqrt{m_0^2 + m_1^2}$

2. Характеристики здания, сооружения, объекта незавершенного строительства с кадастровым номером (обозначением) 74:40:1003003:296

№ п/п	Наименование характеристики	Значение характеристики
1	2	3
1	Вид объекта недвижимости	здание
2	Ранее присвоенный государственный учетный номер здания, сооружения, объекта незавершенного строительства (кадастровый,	—

КАРТА-ПЛАН ТЕРРИТОРИИ

Описание местоположения здания, сооружения, объекта незавершенного строительства на земельном участке

1	2	3
	инвентарный или условный номер)	
3	Кадастровый номер земельного участка (земельных участков), в границах которого (которых) расположено здание, сооружение, объект незавершенного строительства	74:40:1003003:69
4	Номер кадастрового квартала (кадастровых кварталов), в пределах которого (которых) расположено здание, сооружение, объект незавершенного строительства	74:40:1003003
5	Адрес здания, сооружения, объекта незавершенного строительства	Челябинская обл., г. Снежинск, тер. СНТ 7, д. 199
	Местоположение здания, сооружения, объекта незавершенного строительства	—
	Дополнительные сведения о местоположении	—
6	Иные сведения	—

1. Сведения о характерных точках контура
вид объекта недвижимости (здание, сооружение, объект незавершенного строительства) здание
кадастровый номер (обозначение) 74:40:1003003:297

Зона № —

Номер контура	Номера характерных точек контура	Существующие			Уточненные			Метод определения координат	Средняя квадратическая погрешность определения координат характерной точки (M_t), м	Формулы, примененные для расчета средней квадратической погрешности определения координат характерной точки (M_t), м
		Координаты, м		R, м	Координаты, м		R, м			
		X	Y		X	Y				
1	2	3	4	5	6	7	8	9	10	11
—	н382 О	—	—	—	705119,23	2278488,65	—	Метод спутниковых геодезических измерений (определений)	0,10	$M_t = \sqrt{m_0^2 + m_1^2}$
—	н383 О	—	—	—	705127,18	2278488,96	—	Метод спутниковых геодезических измерений (определений)	0,10	$M_t = \sqrt{m_0^2 + m_1^2}$

КАРТА-ПЛАН ТЕРРИТОРИИ

Описание местоположения здания, сооружения, объекта незавершенного строительства на земельном участке

—	н384 О	—	—	—	705126,90	2278496,18	—	Метод спутниковых геодезических измерений (определений)	0,10	$M_t = \sqrt{m_0^2 + m_1^2}$
—	н385 О	—	—	—	705118,95	2278495,87	—	Метод спутниковых геодезических измерений (определений)	0,10	$M_t = \sqrt{m_0^2 + m_1^2}$
—	н382 О	—	—	—	705119,23	2278488,65	—	Метод спутниковых геодезических измерений (определений)	0,10	$M_t = \sqrt{m_0^2 + m_1^2}$

2. Характеристики здания, сооружения, объекта незавершенного строительства с кадастровым номером (обозначением) 74:40:1003003:297

№ п/п	Наименование характеристики	Значение характеристики
1	2	3
1	Вид объекта недвижимости	здание
2	Ранее присвоенный государственный учетный номер здания, сооружения, объекта незавершенного строительства (кадастровый, инвентарный или условный номер)	—
3	Кадастровый номер земельного участка (земельных участков), в границах которого (которых) расположено здание, сооружение, объект незавершенного строительства	74:40:1003003:73
4	Номер кадастрового квартала (кадастровых кварталов), в пределах которого (которых) расположено здание, сооружение, объект незавершенного строительства	74:40:1003003
5	Адрес здания, сооружения, объекта незавершенного строительства	Челябинская обл., г. Снежинск, тер. СНТ 7, д. 201
	Местоположение здания, сооружения, объекта незавершенного строительства	—
	Дополнительные сведения о местоположении	—
6	Иные сведения	—

КАРТА-ПЛАН ТЕРРИТОРИИ

Описание местоположения здания, сооружения, объекта незавершенного строительства на земельном участке

1. Сведения о характерных точках контура
вид объекта недвижимости (здание, сооружение, объект незавершенного строительства) здание
кадастровый номер (обозначение) 74:40:1003003:299

Зона № —

Номер контура	Номера характерных точек контура	Существующие			Уточненные			Метод определения координат	Средняя квадратическая погрешность определения координат характерной точки (M_t), м	Формулы, примененные для расчета средней квадратической погрешности определения координат характерной точки (M_t), м
		Координаты, м		R, м	Координаты, м		R, м			
		X	Y		X	Y				
1	2	3	4	5	6	7	8	9	10	11
—	н378 О	—	—	—	705143,34	2278497,74	—	Метод спутниковых геодезических измерений (определений)	0,10	$M_t = \sqrt{m_0^2 + m_1^2}$
—	н379 О	—	—	—	705149,85	2278497,90	—	Метод спутниковых геодезических измерений (определений)	0,10	$M_t = \sqrt{m_0^2 + m_1^2}$
—	н380 О	—	—	—	705149,73	2278502,79	—	Метод спутниковых геодезических измерений (определений)	0,10	$M_t = \sqrt{m_0^2 + m_1^2}$
—	н381 О	—	—	—	705143,22	2278502,63	—	Метод спутниковых геодезических измерений (определений)	0,10	$M_t = \sqrt{m_0^2 + m_1^2}$

КАРТА-ПЛАН ТЕРРИТОРИИ

Описание местоположения здания, сооружения, объекта незавершенного строительства на земельном участке

—	н378 О	—	—	—	705143,34	2278497,74	—	Метод спутниковых геодезических измерений (определений)	0,10	$M_t = \sqrt{m_0^2 + m_1^2}$

2. Характеристики здания, сооружения, объекта незавершенного строительства с кадастровым номером (обозначением) 74:40:1003003:299

№ п/п	Наименование характеристики	Значение характеристики
1	2	3
1	Вид объекта недвижимости	здание
2	Ранее присвоенный государственный учетный номер здания, сооружения, объекта незавершенного строительства (кадастровый, инвентарный или условный номер)	—
3	Кадастровый номер земельного участка (земельных участков), в границах которого (которых) расположено здание, сооружение, объект незавершенного строительства	74:40:1003003:70
4	Номер кадастрового квартала (кадастровых кварталов), в пределах которого (которых) расположено здание, сооружение, объект незавершенного строительства	74:40:1003003
5	Адрес здания, сооружения, объекта незавершенного строительства	Челябинская обл., г. Снежинск, тер. СНТ 7, д. 202
	Местоположение здания, сооружения, объекта незавершенного строительства	—
	Дополнительные сведения о местоположении	—
6	Иные сведения	—

1. Сведения о характерных точках контура
вид объекта недвижимости (здание, сооружение, объект незавершенного строительства) здание
кадастровый номер (обозначение) 74:40:1003003:300

Зона № —

Номер контура	Номера характерных точек контура	Существующие			Уточненные			Метод определения координат	Средняя квадратическая погрешность определения координат характерной точки (M_t), м	Формулы, примененные для расчета средней квадратической погрешности определения координат характерной точки (M_t), м
		Координаты, м		R, м	Координаты, м		R, м			
		X	Y		X	Y				
1	2	3	4	5	6	7	8	9	10	11

КАРТА-ПЛАН ТЕРРИТОРИИ

Описание местоположения здания, сооружения, объекта незавершенного строительства на земельном участке

—	н209 О	—	—	—	705437,59	2277678,60	—	Метод спутниковых геодезических измерений (определений)	0,10	$M_t = \sqrt{m_0^2 + m_1^2}$
—	н210 О	—	—	—	705440,27	2277678,81	—	Метод спутниковых геодезических измерений (определений)	0,10	$M_t = \sqrt{m_0^2 + m_1^2}$
—	н211 О	—	—	—	705439,46	2277689,21	—	Метод спутниковых геодезических измерений (определений)	0,10	$M_t = \sqrt{m_0^2 + m_1^2}$
—	н212 О	—	—	—	705434,04	2277688,79	—	Метод спутниковых геодезических измерений (определений)	0,10	$M_t = \sqrt{m_0^2 + m_1^2}$
—	н213 О	—	—	—	705434,64	2277681,00	—	Метод спутниковых геодезических измерений (определений)	0,10	$M_t = \sqrt{m_0^2 + m_1^2}$
—	н214 О	—	—	—	705437,39	2277681,22	—	Метод спутниковых геодезических измерений (определений)	0,10	$M_t = \sqrt{m_0^2 + m_1^2}$
—	н209 О	—	—	—	705437,5	2277678,	—	Метод спутников	0,10	$M_t = \sqrt{m_0^2 + m_1^2}$

КАРТА-ПЛАН ТЕРРИТОРИИ

Описание местоположения здания, сооружения, объекта незавершенного строительства на земельном участке

					9	60		ых геодезических измерений (определений)		

2. Характеристики здания, сооружения, объекта незавершенного строительства с кадастровым номером (обозначением) 74:40:1003003:300

№ п/п	Наименование характеристики	Значение характеристики
1	2	3
1	Вид объекта недвижимости	здание
2	Ранее присвоенный государственный учетный номер здания, сооружения, объекта незавершенного строительства (кадастровый, инвентарный или условный номер)	—
3	Кадастровый номер земельного участка (земельных участков), в границах которого (которых) расположено здание, сооружение, объект незавершенного строительства	74:40:1003003:75
4	Номер кадастрового квартала (кадастровых кварталов), в пределах которого (которых) расположено здание, сооружение, объект незавершенного строительства	74:40:1003003
5	Адрес здания, сооружения, объекта незавершенного строительства	Челябинская обл., г.о. Снежинский, г. Снежинск, тер. СНТ 7, д. 58А, Российская Федерация, Челябинская Область, Городской Округ Снежинский, Город Снежинск, Территория СНТ 7, Дом 58А
	Местоположение здания, сооружения, объекта незавершенного строительства	—
	Дополнительные сведения о местоположении	—
6	Иные сведения	—

1. Сведения о характерных точках контура
вид объекта недвижимости (здание, сооружение, объект незавершенного строительства) здание
кадастровый номер (обозначение) 74:40:1003003:301

Зона № —

Номер контура	Номера характерных точек контура	Существующие			Уточненные			Метод определения координат	Средняя квадратическая погрешность определения координат характерной точки (M_t), м	Формулы, примененные для расчета средней квадратической погрешности определения координат характерной точки (M_t), м
		Координаты, м		R, м	Координаты, м		R, м			
		X	Y		X	Y				

КАРТА-ПЛАН ТЕРРИТОРИИ

Описание местоположения здания, сооружения, объекта незавершенного строительства на земельном участке

1	2	3	4	5	6	7	8	9	10	11
—	н277 О	—	—	—	705559,60	2277826,32	—	Метод спутниковых геодезических измерений (определений)	0,10	$M_t = \sqrt{m_0^2 + m_1^2}$
—	н278 О	—	—	—	705558,68	2277832,93	—	Метод спутниковых геодезических измерений (определений)	0,10	$M_t = \sqrt{m_0^2 + m_1^2}$
—	н279 О	—	—	—	705556,05	2277832,98	—	Метод спутниковых геодезических измерений (определений)	0,10	$M_t = \sqrt{m_0^2 + m_1^2}$
—	н280 О	—	—	—	705556,02	2277831,18	—	Метод спутниковых геодезических измерений (определений)	0,10	$M_t = \sqrt{m_0^2 + m_1^2}$
—	н281 О	—	—	—	705554,13	2277831,21	—	Метод спутниковых геодезических измерений (определений)	0,10	$M_t = \sqrt{m_0^2 + m_1^2}$
—	н282 О	—	—	—	705554,05	2277826,42	—	Метод спутниковых геодезических измерений (определений)	0,10	$M_t = \sqrt{m_0^2 + m_1^2}$

КАРТА-ПЛАН ТЕРРИТОРИИ

Описание местоположения здания, сооружения, объекта незавершенного строительства на земельном участке

—	н277 О	—	—	—	705559,60	2277826,32	—	Метод спутниковых геодезических измерений (определений)	0,10	$M_t = \sqrt{m_0^2 + m_1^2}$

2. Характеристики здания, сооружения, объекта незавершенного строительства с кадастровым номером (обозначением) 74:40:1003003:301

№ п/п	Наименование характеристики	Значение характеристики
1	2	3
1	Вид объекта недвижимости	здание
2	Ранее присвоенный государственный учетный номер здания, сооружения, объекта незавершенного строительства (кадастровый, инвентарный или условный номер)	—
3	Кадастровый номер земельного участка (земельных участков), в границах которого (которых) расположено здание, сооружение, объект незавершенного строительства	74:40:1003003:71
4	Номер кадастрового квартала (кадастровых кварталов), в пределах которого (которых) расположено здание, сооружение, объект незавершенного строительства	74:40:1003003
5	Адрес здания, сооружения, объекта незавершенного строительства	Челябинская обл., г.о. Снежинский, г. Снежинск, снт 7, д. 136, Российская Федерация, Челябинская Область, Городской Округ Снежинский, Город Снежинск, Территория СНТ 7, Дом 136
	Местоположение здания, сооружения, объекта незавершенного строительства	—
	Дополнительные сведения о местоположении	—
6	Иные сведения	—

КАРТА-ПЛАН ТЕРРИТОРИИ

Описание местоположения здания, сооружения, объекта незавершенного строительства на земельном участке

1. Сведения о характерных точках контура
вид объекта недвижимости (здание, сооружение, объект незавершенного строительства) здание
кадастровый номер (обозначение) 74:40:1003003:302

Зона № —

Номер контура	Номера характерных точек контура	Существующие			Уточненные			Метод определения координат	Средняя квадратическая погрешность определения координат характерной точки (M_t), м	Формулы, примененные для расчета средней квадратической погрешности определения координат характерной точки (M_t), м
		Координаты, м		R, м	Координаты, м		R, м			
		X	Y		X	Y				
1	2	3	4	5	6	7	8	9	10	11
—	н101 О	—	—	—	705283,52	2277830,95	—	Метод спутниковых геодезических измерений (определений)	0,10	$M_t = \sqrt{m_0^2 + m_1^2}$
—	н102 О	—	—	—	705279,53	2277831,22	—	Метод спутниковых геодезических измерений (определений)	0,10	$M_t = \sqrt{m_0^2 + m_1^2}$
—	н103 О	—	—	—	705279,44	2277829,83	—	Метод спутниковых геодезических измерений (определений)	0,10	$M_t = \sqrt{m_0^2 + m_1^2}$
—	н104 О	—	—	—	705279,91	2277829,80	—	Метод спутниковых геодезических измерений (определений)	0,10	$M_t = \sqrt{m_0^2 + m_1^2}$

КАРТА-ПЛАН ТЕРРИТОРИИ

Описание местоположения здания, сооружения, объекта незавершенного строительства на земельном участке

—	н105 О	—	—	—	705279,78	2277827,86	—	Метод спутниковых геодезических измерений (определений)	0,10	$M_t = \sqrt{m_0^2 + m_1^2}$
—	н106 О	—	—	—	705283,30	2277827,62	—	Метод спутниковых геодезических измерений (определений)	0,10	$M_t = \sqrt{m_0^2 + m_1^2}$
—	н101 О	—	—	—	705283,52	2277830,95	—	Метод спутниковых геодезических измерений (определений)	0,10	$M_t = \sqrt{m_0^2 + m_1^2}$

2. Характеристики здания, сооружения, объекта незавершенного строительства с кадастровым номером (обозначением) 74:40:1003003:302

№ п/п	Наименование характеристики	Значение характеристики
1	2	3
1	Вид объекта недвижимости	здание
2	Ранее присвоенный государственный учетный номер здания, сооружения, объекта незавершенного строительства (кадастровый, инвентарный или условный номер)	—
3	Кадастровый номер земельного участка (земельных участков), в границах которого (которых) расположено здание, сооружение, объект незавершенного строительства	74:40:1003003:65
4	Номер кадастрового квартала (кадастровых кварталов), в пределах которого (которых) расположено здание, сооружение, объект незавершенного строительства	74:40:1003003
5	Адрес здания, сооружения, объекта незавершенного строительства	Челябинская обл., г. Снежинск, тер. СНТ 7, д. 26
	Местоположение здания, сооружения, объекта незавершенного строительства	—
	Дополнительные сведения о местоположении	—
6	Иные сведения	—

КАРТА-ПЛАН ТЕРРИТОРИИ

Описание местоположения здания, сооружения, объекта незавершенного строительства на земельном участке

1. Сведения о характерных точках контура
вид объекта недвижимости (здание, сооружение, объект незавершенного строительства) здание
кадастровый номер (обозначение) 74:40:1003003:303

Зона № —

Номер контура	Номера характерных точек контура	Существующие			Уточненные			Метод определения координат	Средняя квадратическая погрешность определения координат характерной точки (M_t), м	Формулы, примененные для расчета средней квадратической погрешности определения координат характерной точки (M_t), м
		Координаты, м		R, м	Координаты, м		R, м			
		X	Y		X	Y				
1	2	3	4	5	6	7	8	9	10	11
—	н215 О	—	—	—	705435,12	2277698,14	—	Метод спутниковых геодезических измерений (определений)	0,10	$M_t = \sqrt{m_0^2 + m_1^2}$
—	н216 О	—	—	—	705438,98	2277698,39	—	Метод спутниковых геодезических измерений (определений)	0,10	$M_t = \sqrt{m_0^2 + m_1^2}$
—	н217 О	—	—	—	705438,53	2277705,49	—	Метод спутниковых геодезических измерений (определений)	0,10	$M_t = \sqrt{m_0^2 + m_1^2}$
—	н218 О	—	—	—	705434,66	2277705,25	—	Метод спутниковых геодезических измерений (определений)	0,10	$M_t = \sqrt{m_0^2 + m_1^2}$

КАРТА-ПЛАН ТЕРРИТОРИИ

Описание местоположения здания, сооружения, объекта незавершенного строительства на земельном участке

—	н215 О	—	—	—	705435,12	2277698,14	—	Метод спутниковых геодезических измерений (определений)	0,10	$M_t = \sqrt{m_0^2 + m_1^2}$

2. Характеристики здания, сооружения, объекта незавершенного строительства с кадастровым номером (обозначением) 74:40:1003003:303

№ п/п	Наименование характеристики	Значение характеристики
1	2	3
1	Вид объекта недвижимости	здание
2	Ранее присвоенный государственный учетный номер здания, сооружения, объекта незавершенного строительства (кадастровый, инвентарный или условный номер)	—
3	Кадастровый номер земельного участка (земельных участков), в границах которого (которых) расположено здание, сооружение, объект незавершенного строительства	74:40:1003003:53
4	Номер кадастрового квартала (кадастровых кварталов), в пределах которого (которых) расположено здание, сооружение, объект незавершенного строительства	74:40:1003003
5	Адрес здания, сооружения, объекта незавершенного строительства	Челябинская обл., г.о. Снежинский, г. Снежинск, тер. СНТ 7, д. 58, Российская Федерация, Челябинская Область, Городской Округ Снежинский, Город Снежинск, Территория СНТ 7, Дом 58
	Местоположение здания, сооружения, объекта незавершенного строительства	—
	Дополнительные сведения о местоположении	—
6	Иные сведения	—

КАРТА-ПЛАН ТЕРРИТОРИИ

Описание местоположения здания, сооружения, объекта незавершенного строительства на земельном участке

1. Сведения о характерных точках контура
вид объекта недвижимости (здание, сооружение, объект незавершенного строительства) здание
кадастровый номер (обозначение) 74:40:1003003:304

Зона № —

Номер контура	Номера характерных точек контура	Существующие			Уточненные			Метод определения координат	Средняя квадратическая погрешность определения координат характерной точки (M_t), м	Формулы, примененные для расчета средней квадратической погрешности определения координат характерной точки (M_t), м
		Координаты, м		R, м	Координаты, м		R, м			
		X	Y		X	Y				
1	2	3	4	5	6	7	8	9	10	11
—	н235 О	—	—	—	705600,95	2277804,98	—	Метод спутниковых геодезических измерений (определений)	0,10	$M_t = \sqrt{m_0^2 + m_1^2}$
—	н236 О	—	—	—	705600,45	2277812,32	—	Метод спутниковых геодезических измерений (определений)	0,10	$M_t = \sqrt{m_0^2 + m_1^2}$
—	н237 О	—	—	—	705594,55	2277811,91	—	Метод спутниковых геодезических измерений (определений)	0,10	$M_t = \sqrt{m_0^2 + m_1^2}$
—	н238 О	—	—	—	705595,06	2277804,58	—	Метод спутниковых геодезических измерений (определений)	0,10	$M_t = \sqrt{m_0^2 + m_1^2}$

КАРТА-ПЛАН ТЕРРИТОРИИ

Описание местоположения здания, сооружения, объекта незавершенного строительства на земельном участке

—	н235 О	—	—	—	705600,95	2277804,98	—	Метод спутниковых геодезических измерений (определений)	0,10	$M_t = \sqrt{m_0^2 + m_1^2}$

2. Характеристики здания, сооружения, объекта незавершенного строительства с кадастровым номером (обозначением) 74:40:1003003:304

№ п/п	Наименование характеристики	Значение характеристики
1	2	3
1	Вид объекта недвижимости	здание
2	Ранее присвоенный государственный учетный номер здания, сооружения, объекта незавершенного строительства (кадастровый, инвентарный или условный номер)	—
3	Кадастровый номер земельного участка (земельных участков), в границах которого (которых) расположено здание, сооружение, объект незавершенного строительства	74:40:1003003:80
4	Номер кадастрового квартала (кадастровых кварталов), в пределах которого (которых) расположено здание, сооружение, объект незавершенного строительства	74:40:1003003
5	Адрес здания, сооружения, объекта незавершенного строительства	Челябинская обл., г.о. Снежинский, г. Снежинск, снт 7, д. 152, Российская Федерация, Челябинская Область, Городской Округ Снежинский, Город Снежинск, Территория СНТ 7, Дом 152
	Местоположение здания, сооружения, объекта незавершенного строительства	—
	Дополнительные сведения о местоположении	—
6	Иные сведения	—

КАРТА-ПЛАН ТЕРРИТОРИИ

Описание местоположения здания, сооружения, объекта незавершенного строительства на земельном участке

1. Сведения о характерных точках контура
вид объекта недвижимости (здание, сооружение, объект незавершенного строительства) здание
кадастровый номер (обозначение) 74:40:1003003:309

Зона № —

Номер контура	Номера характерных точек контура	Существующие			Уточненные			Метод определения координат	Средняя квадратическая погрешность определения координат характерной точки (M_t), м	Формулы, примененные для расчета средней квадратической погрешности определения координат характерной точки (M_t), м
		Координаты, м		R, м	Координаты, м		R, м			
		X	Y		X	Y				
1	2	3	4	5	6	7	8	9	10	11
—	н125 О	—	—	—	705660,45	2277799,42	—	Метод спутниковых геодезических измерений (определений)	0,10	$M_t = \sqrt{m_0^2 + m_1^2}$
—	н126 О	—	—	—	705660,27	2277801,95	—	Метод спутниковых геодезических измерений (определений)	0,10	$M_t = \sqrt{m_0^2 + m_1^2}$
—	н127 О	—	—	—	705661,62	2277802,04	—	Метод спутниковых геодезических измерений (определений)	0,10	$M_t = \sqrt{m_0^2 + m_1^2}$
—	н128 О	—	—	—	705661,35	2277805,82	—	Метод спутниковых геодезических измерений (определений)	0,10	$M_t = \sqrt{m_0^2 + m_1^2}$

КАРТА-ПЛАН ТЕРРИТОРИИ

Описание местоположения здания, сооружения, объекта незавершенного строительства на земельном участке

—	н129 О	—	—	—	705657,32	2277805,53	—	Метод спутниковых геодезических измерений (определений)	0,10	$M_t = \sqrt{m_0^2 + m_1^2}$
—	н130 О	—	—	—	705657,77	2277799,23	—	Метод спутниковых геодезических измерений (определений)	0,10	$M_t = \sqrt{m_0^2 + m_1^2}$
—	н125 О	—	—	—	705660,45	2277799,42	—	Метод спутниковых геодезических измерений (определений)	0,10	$M_t = \sqrt{m_0^2 + m_1^2}$

2. Характеристики здания, сооружения, объекта незавершенного строительства с кадастровым номером (обозначением) 74:40:1003003:309

№ п/п	Наименование характеристики	Значение характеристики
1	2	3
1	Вид объекта недвижимости	здание
2	Ранее присвоенный государственный учетный номер здания, сооружения, объекта незавершенного строительства (кадастровый, инвентарный или условный номер)	—
3	Кадастровый номер земельного участка (земельных участков), в границах которого (которых) расположено здание, сооружение, объект незавершенного строительства	74:40:1003003:86
4	Номер кадастрового квартала (кадастровых кварталов), в пределах которого (которых) расположено здание, сооружение, объект незавершенного строительства	74:40:1003003
5	Адрес здания, сооружения, объекта незавершенного строительства	Челябинская обл., г.о. Снежинский, г. Снежинск, ул. СНТ 7, д. 164, Российская Федерация, Челябинская Область, Городской Округ Снежинский, Город Снежинск, Территория СНТ 7, Дом 164
	Местоположение здания, сооружения, объекта незавершенного строительства	—

КАРТА-ПЛАН ТЕРРИТОРИИ

Описание местоположения здания, сооружения, объекта незавершенного строительства на земельном участке

1	2	3
	Дополнительные сведения о местоположении	—
6	Иные сведения	—

1. Сведения о характерных точках контура
вид объекта недвижимости (здание, сооружение, объект незавершенного строительства) здание
кадастровый номер (обозначение) 74:40:1003003:311

Зона № —

Номер контура	Номера характерных точек контура	Существующие			Уточненные			Метод определения координат	Средняя квадратическая погрешность определения координат характерной точки (M_t), м	Формулы, примененные для расчета средней квадратической погрешности определения координат характерной точки (M_t), м
		Координаты, м		R, м	Координаты, м		R, м			
		X	Y		X	Y				
1	2	3	4	5	6	7	8	9	10	11
—	н2010	—	—	—	705439,67	2277749,66	—	Метод спутниковых геодезических измерений (определений)	0,10	$M_t = \sqrt{m_0^2 + m_1^2}$
—	н2020	—	—	—	705445,01	2277749,89	—	Метод спутниковых геодезических измерений (определений)	0,10	$M_t = \sqrt{m_0^2 + m_1^2}$
—	н2030	—	—	—	705444,79	2277755,09	—	Метод спутниковых геодезических измерений (определений)	0,10	$M_t = \sqrt{m_0^2 + m_1^2}$
—	н2040	—	—	—	705439,44	2277754,86	—	Метод спутниковых геодезических измерений	0,10	$M_t = \sqrt{m_0^2 + m_1^2}$

КАРТА-ПЛАН ТЕРРИТОРИИ

Описание местоположения здания, сооружения, объекта незавершенного строительства на земельном участке

								(определений)		
—	н201 О	—	—	—	705439,67	2277749,66	—	Метод спутниковых геодезических измерений (определений)	0,10	$M_t = \sqrt{m_0^2 + m_1^2}$

2. Характеристики здания, сооружения, объекта незавершенного строительства с кадастровым номером (обозначением) 74:40:1003003:311

№ п/п	Наименование характеристики	Значение характеристики
1	2	3
1	Вид объекта недвижимости	здание
2	Ранее присвоенный государственный учетный номер здания, сооружения, объекта незавершенного строительства (кадастровый, инвентарный или условный номер)	—
3	Кадастровый номер земельного участка (земельных участков), в границах которого (которых) расположено здание, сооружение, объект незавершенного строительства	74:40:1003003:85
4	Номер кадастрового квартала (кадастровых кварталов), в пределах которого (которых) расположено здание, сооружение, объект незавершенного строительства	74:40:1003003
5	Адрес здания, сооружения, объекта незавершенного строительства	Челябинская обл., г.о. Снежинский, г. Снежинск, тер. СНТ 7, д. 67, Российская Федерация, Челябинская Область, Городской Округ Снежинский, Город Снежинск, Территория СНТ 7, Дом 67
	Местоположение здания, сооружения, объекта незавершенного строительства	—
	Дополнительные сведения о местоположении	—
6	Иные сведения	—

КАРТА-ПЛАН ТЕРРИТОРИИ

Описание местоположения здания, сооружения, объекта незавершенного строительства на земельном участке

1. Сведения о характерных точках контура
вид объекта недвижимости (здание, сооружение, объект незавершенного строительства) здание
кадастровый номер (обозначение) 74:40:1003003:312

Зона № —

Номер контура	Номера характерных точек контура	Существующие			Уточненные			Метод определения координат	Средняя квадратическая погрешность определения координат характерной точки (M_t), м	Формулы, примененные для расчета средней квадратической погрешности определения координат характерной точки (M_t), м
		Координаты, м		R, м	Координаты, м		R, м			
		X	Y		X	Y				
1	2	3	4	5	6	7	8	9	10	11
—	н283 О	—	—	—	705501,98	2277796,02	—	Метод спутниковых геодезических измерений (определений)	0,10	$M_t = \sqrt{m_0^2 + m_1^2}$
—	н284 О	—	—	—	705504,41	2277796,22	—	Метод спутниковых геодезических измерений (определений)	0,10	$M_t = \sqrt{m_0^2 + m_1^2}$
—	н285 О	—	—	—	705503,94	2277801,91	—	Метод спутниковых геодезических измерений (определений)	0,10	$M_t = \sqrt{m_0^2 + m_1^2}$
—	н286 О	—	—	—	705500,60	2277801,64	—	Метод спутниковых геодезических измерений (определений)	0,10	$M_t = \sqrt{m_0^2 + m_1^2}$

КАРТА-ПЛАН ТЕРРИТОРИИ

Описание местоположения здания, сооружения, объекта незавершенного строительства на земельном участке

—	н287 О	—	—	—	705500,95	2277797,34	—	Метод спутниковых геодезических измерений (определений)	0,10	$M_t = \sqrt{m_0^2 + m_1^2}$
—	н283 О	—	—	—	705501,98	2277796,02	—	Метод спутниковых геодезических измерений (определений)	0,10	$M_t = \sqrt{m_0^2 + m_1^2}$

2. Характеристики здания, сооружения, объекта незавершенного строительства с кадастровым номером (обозначением) 74:40:1003003:312

№ п/п	Наименование характеристики	Значение характеристики
1	2	3
1	Вид объекта недвижимости	здание
2	Ранее присвоенный государственный учетный номер здания, сооружения, объекта незавершенного строительства (кадастровый, инвентарный или условный номер)	—
3	Кадастровый номер земельного участка (земельных участков), в границах которого (которых) расположено здание, сооружение, объект незавершенного строительства	74:40:1003003:82
4	Номер кадастрового квартала (кадастровых кварталов), в пределах которого (которых) расположено здание, сооружение, объект незавершенного строительства	74:40:1003003
5	Адрес здания, сооружения, объекта незавершенного строительства	Челябинская обл., г.о. Снежинский, г. Снежинск, снт 7, д. 105, Российская Федерация, Челябинская Область, Городской Округ Снежинский, Город Снежинск, Территория СНТ 7, Дом 105
	Местоположение здания, сооружения, объекта незавершенного строительства	—
	Дополнительные сведения о местоположении	—
6	Иные сведения	—

КАРТА-ПЛАН ТЕРРИТОРИИ

Описание местоположения здания, сооружения, объекта незавершенного строительства на земельном участке

1. Сведения о характерных точках контура
вид объекта недвижимости (здание, сооружение, объект незавершенного строительства) здание
кадастровый номер (обозначение) 74:40:1003003:313

Зона № —

Номер контура	Номера характерных точек контура	Существующие			Уточненные			Метод определения координат	Средняя квадратическая погрешность определения координат характерной точки (M_t), м	Формулы, примененные для расчета средней квадратической погрешности определения координат характерной точки (M_t), м
		Координаты, м		R, м	Координаты, м		R, м			
		X	Y		X	Y				
1	2	3	4	5	6	7	8	9	10	11
—	н251 О	—	—	—	705564,45	2277865,20	—	Метод спутниковых геодезических измерений (определений)	0,10	$M_t = \sqrt{m_0^2 + m_1^2}$
—	н252 О	—	—	—	705564,08	2277869,08	—	Метод спутниковых геодезических измерений (определений)	0,10	$M_t = \sqrt{m_0^2 + m_1^2}$
—	н253 О	—	—	—	705563,40	2277869,01	—	Метод спутниковых геодезических измерений (определений)	0,10	$M_t = \sqrt{m_0^2 + m_1^2}$
—	н254 О	—	—	—	705563,28	2277870,29	—	Метод спутниковых геодезических измерений (определений)	0,10	$M_t = \sqrt{m_0^2 + m_1^2}$

КАРТА-ПЛАН ТЕРРИТОРИИ

Описание местоположения здания, сооружения, объекта незавершенного строительства на земельном участке

—	н255 О	—	—	—	705560,97	2277870,07	—	Метод спутниковых геодезических измерений (определений)	0,10	$M_t = \sqrt{m_0^2 + m_1^2}$
—	н256 О	—	—	—	705561,09	2277868,79	—	Метод спутниковых геодезических измерений (определений)	0,10	$M_t = \sqrt{m_0^2 + m_1^2}$
—	н257 О	—	—	—	705560,56	2277868,74	—	Метод спутниковых геодезических измерений (определений)	0,10	$M_t = \sqrt{m_0^2 + m_1^2}$
—	н258 О	—	—	—	705560,94	2277864,86	—	Метод спутниковых геодезических измерений (определений)	0,10	$M_t = \sqrt{m_0^2 + m_1^2}$
—	н251 О	—	—	—	705564,45	2277865,20	—	Метод спутниковых геодезических измерений (определений)	0,10	$M_t = \sqrt{m_0^2 + m_1^2}$

2. Характеристики здания, сооружения, объекта незавершенного строительства с кадастровым номером (обозначением) 74:40:1003003:313

№ п/п	Наименование характеристики	Значение характеристики
1	2	3
1	Вид объекта недвижимости	здание
2	Ранее присвоенный государственный учетный номер здания, сооружения, объекта незавершенного строительства (кадастровый,	—

КАРТА-ПЛАН ТЕРРИТОРИИ

Описание местоположения здания, сооружения, объекта незавершенного строительства на земельном участке

1	2	3
	инвентарный или условный номер)	
3	Кадастровый номер земельного участка (земельных участков), в границах которого (которых) расположено здание, сооружение, объект незавершенного строительства	74:40:1003003:87
4	Номер кадастрового квартала (кадастровых кварталов), в пределах которого (которых) расположено здание, сооружение, объект незавершенного строительства	74:40:1003003
5	Адрес здания, сооружения, объекта незавершенного строительства	Челябинская обл., г.о. Снежинский, г. Снежинск, снт 7, д. 142, Российская Федерация, Челябинская Область, Городской Округ Снежинский, Город Снежинск, Территория СНТ 7, Дом 142
	Местоположение здания, сооружения, объекта незавершенного строительства	—
	Дополнительные сведения о местоположении	—
6	Иные сведения	—

1. Сведения о характерных точках контура
вид объекта недвижимости (здание, сооружение, объект незавершенного строительства) здание
кадастровый номер (обозначение) 74:40:1003003:314

Зона № —

Номер контура	Номера характерных точек контура	Существующие			Уточненные			Метод определения координат	Средняя квадратическая погрешность определения координат характерной точки (M_t), м	Формулы, примененные для расчета средней квадратической погрешности определения координат характерной точки (M_t), м
		Координаты, м		R, м	Координаты, м		R, м			
		X	Y		X	Y				
1	2	3	4	5	6	7	8	9	10	11
—	н369 О	—	—	—	705170,66	2278426,67	—	Метод спутниковых геодезических измерений (определений)	0,10	$M_t = \sqrt{m_0^2 + m_1^2}$
—	н370 О	—	—	—	705170,88	2278429,52	—	Метод спутниковых геодезических	0,10	$M_t = \sqrt{m_0^2 + m_1^2}$

КАРТА-ПЛАН ТЕРРИТОРИИ

Описание местоположения здания, сооружения, объекта незавершенного строительства на земельном участке

								измерений (определений)		
—	н371 О	—	—	—	705168,45	2278429,71	—	Метод спутниковых геодезических измерений (определений)	0,10	$M_t = \sqrt{m_0^2 + m_1^2}$
—	н372 О	—	—	—	705164,65	2278429,81	—	Метод спутниковых геодезических измерений (определений)	0,10	$M_t = \sqrt{m_0^2 + m_1^2}$
—	н373 О	—	—	—	705164,57	2278426,85	—	Метод спутниковых геодезических измерений (определений)	0,10	$M_t = \sqrt{m_0^2 + m_1^2}$
—	н369 О	—	—	—	705170,66	2278426,67	—	Метод спутниковых геодезических измерений (определений)	0,10	$M_t = \sqrt{m_0^2 + m_1^2}$

2. Характеристики здания, сооружения, объекта незавершенного строительства с кадастровым номером (обозначением) 74:40:1003003:314

№ п/п	Наименование характеристики	Значение характеристики
1	2	3
1	Вид объекта недвижимости	здание
2	Ранее присвоенный государственный учетный номер здания, сооружения, объекта незавершенного строительства (кадастровый, инвентарный или условный номер)	—
3	Кадастровый номер земельного участка (земельных участков), в границах которого (которых) расположено здание, сооружение, объект незавершенного строительства	74:40:1003003:83

КАРТА-ПЛАН ТЕРРИТОРИИ

Описание местоположения здания, сооружения, объекта незавершенного строительства на земельном участке

1	2	3
4	Номер кадастрового квартала (кадастровых кварталов), в пределах которого (которых) расположено здание, сооружение, объект незавершенного строительства	74:40:1003003
5	Адрес здания, сооружения, объекта незавершенного строительства	Челябинская обл., г. Снежинск, тер. СНТ 7, д. 194
	Местоположение здания, сооружения, объекта незавершенного строительства	—
	Дополнительные сведения о местоположении	—
6	Иные сведения	—

1. Сведения о характерных точках контура
вид объекта недвижимости (здание, сооружение, объект незавершенного строительства) здание
кадастровый номер (обозначение) 74:40:1003003:315

Зона № —

Номер контура	Номера характерных точек контура	Существующие			Уточненные			Метод определения координат	Средняя квадратическая погрешность определения координат характерной точки (M_t), м	Формулы, примененные для расчета средней квадратической погрешности определения координат характерной точки (M_t), м
		Координаты, м		R, м	Координаты, м		R, м			
		X	Y		X	Y				
1	2	3	4	5	6	7	8	9	10	11
—	н187 О	—	—	—	705499,93	2277748,46	—	Метод спутниковых геодезических измерений (определений)	0,10	$M_t = \sqrt{m_0^2 + m_1^2}$
—	н188 О	—	—	—	705499,56	2277753,95	—	Метод спутниковых геодезических измерений (определений)	0,10	$M_t = \sqrt{m_0^2 + m_1^2}$
—	н189 О	—	—	—	705492,79	2277753,49	—	Метод спутниковых геодезических	0,10	$M_t = \sqrt{m_0^2 + m_1^2}$

КАРТА-ПЛАН ТЕРРИТОРИИ

Описание местоположения здания, сооружения, объекта незавершенного строительства на земельном участке

								измерений (определений)		
—	н190 О	—	—	—	705493,17	2277748,00	—	Метод спутниковых геодезических измерений (определений)	0,10	$M_t = \sqrt{m_0^2 + m_1^2}$
—	н187 О	—	—	—	705499,93	2277748,46	—	Метод спутниковых геодезических измерений (определений)	0,10	$M_t = \sqrt{m_0^2 + m_1^2}$

2. Характеристики здания, сооружения, объекта незавершенного строительства с кадастровым номером (обозначением) 74:40:1003003:315

№ п/п	Наименование характеристики	Значение характеристики
1	2	3
1	Вид объекта недвижимости	здание
2	Ранее присвоенный государственный учетный номер здания, сооружения, объекта незавершенного строительства (кадастровый, инвентарный или условный номер)	—
3	Кадастровый номер земельного участка (земельных участков), в границах которого (которых) расположено здание, сооружение, объект незавершенного строительства	74:40:1003003:92
4	Номер кадастрового квартала (кадастровых кварталов), в пределах которого (которых) расположено здание, сооружение, объект незавершенного строительства	74:40:1003003
5	Адрес здания, сооружения, объекта незавершенного строительства	Челябинская обл., г.о. Снежинский, г. Снежинск, тер. СНТ 7, д. 96, Российская Федерация, Челябинская Область, Городской Округ Снежинский, Город Снежинск, Территория СНТ 7, Дом 96
	Местоположение здания, сооружения, объекта незавершенного строительства	—
	Дополнительные сведения о местоположении	—
6	Иные сведения	—

КАРТА-ПЛАН ТЕРРИТОРИИ

Описание местоположения здания, сооружения, объекта незавершенного строительства на земельном участке

1. Сведения о характерных точках контура
вид объекта недвижимости (здание, сооружение, объект незавершенного строительства) здание
кадастровый номер (обозначение) 74:40:1003003:317

Зона № —

Номер контура	Номера характерных точек контура	Существующие			Уточненные			Метод определения координат	Средняя квадратическая погрешность определения координат характерной точки (M_t), м	Формулы, примененные для расчета средней квадратической погрешности определения координат характерной точки (M_t), м
		Координаты, м		R, м	Координаты, м		R, м			
		X	Y		X	Y				
1	2	3	4	5	6	7	8	9	10	11
—	н191 О	—	—	—	705497,09	2277789,05	—	Метод спутниковых геодезических измерений (определений)	0,10	$M_t = \sqrt{m_0^2 + m_1^2}$
—	н192 О	—	—	—	705493,04	2277789,07	—	Метод спутниковых геодезических измерений (определений)	0,10	$M_t = \sqrt{m_0^2 + m_1^2}$
—	н193 О	—	—	—	705493,01	2277784,14	—	Метод спутниковых геодезических измерений (определений)	0,10	$M_t = \sqrt{m_0^2 + m_1^2}$
—	н194 О	—	—	—	705497,06	2277784,11	—	Метод спутниковых геодезических измерений (определений)	0,10	$M_t = \sqrt{m_0^2 + m_1^2}$

КАРТА-ПЛАН ТЕРРИТОРИИ

Описание местоположения здания, сооружения, объекта незавершенного строительства на земельном участке

—	н191 О	—	—	—	705497,09	2277789,05	—	Метод спутниковых геодезических измерений (определений)	0,10	$M_t = \sqrt{m_0^2 + m_1^2}$

2. Характеристики здания, сооружения, объекта незавершенного строительства с кадастровым номером (обозначением) 74:40:1003003:317

№ п/п	Наименование характеристики	Значение характеристики
1	2	3
1	Вид объекта недвижимости	здание
2	Ранее присвоенный государственный учетный номер здания, сооружения, объекта незавершенного строительства (кадастровый, инвентарный или условный номер)	—
3	Кадастровый номер земельного участка (земельных участков), в границах которого (которых) расположено здание, сооружение, объект незавершенного строительства	74:40:1003003:94
4	Номер кадастрового квартала (кадастровых кварталов), в пределах которого (которых) расположено здание, сооружение, объект незавершенного строительства	74:40:1003003
5	Адрес здания, сооружения, объекта незавершенного строительства	Челябинская обл., г.о. Снежинский, г. Снежинск, тер. СНТ 7, д. 102, Российская Федерация, Челябинская Область, Городской Округ Снежинский, Город Снежинск, Территория СНТ 7, Дом 102
	Местоположение здания, сооружения, объекта незавершенного строительства	—
	Дополнительные сведения о местоположении	—
6	Иные сведения	—

КАРТА-ПЛАН ТЕРРИТОРИИ

Описание местоположения здания, сооружения, объекта незавершенного строительства на земельном участке

1. Сведения о характерных точках контура
вид объекта недвижимости (здание, сооружение, объект незавершенного строительства) здание
кадастровый номер (обозначение) 74:40:1003003:318

Зона № —

Номер контура	Номера характерных точек контура	Существующие			Уточненные			Метод определения координат	Средняя квадратическая погрешность определения координат характерной точки (M_t), м	Формулы, примененные для расчета средней квадратической погрешности определения координат характерной точки (M_t), м
		Координаты, м		R, м	Координаты, м		R, м			
		X	Y		X	Y				
1	2	3	4	5	6	7	8	9	10	11
—	н239 О	—	—	—	705569,77	2277803,58	—	Метод спутниковых геодезических измерений (определений)	0,10	$M_t = \sqrt{m_0^2 + m_1^2}$
—	н240 О	—	—	—	705569,61	2277808,07	—	Метод спутниковых геодезических измерений (определений)	0,10	$M_t = \sqrt{m_0^2 + m_1^2}$
—	н241 О	—	—	—	705565,78	2277807,94	—	Метод спутниковых геодезических измерений (определений)	0,10	$M_t = \sqrt{m_0^2 + m_1^2}$
—	н242 О	—	—	—	705565,94	2277803,44	—	Метод спутниковых геодезических измерений (определений)	0,10	$M_t = \sqrt{m_0^2 + m_1^2}$

КАРТА-ПЛАН ТЕРРИТОРИИ

Описание местоположения здания, сооружения, объекта незавершенного строительства на земельном участке

—	н239 О	—	—	—	705569,77	2277803,58	—	Метод спутниковых геодезических измерений (определений)	0,10	$M_t = \sqrt{m_0^2 + m_1^2}$

2. Характеристики здания, сооружения, объекта незавершенного строительства с кадастровым номером (обозначением) 74:40:1003003:318

№ п/п	Наименование характеристики	Значение характеристики
1	2	3
1	Вид объекта недвижимости	здание
2	Ранее присвоенный государственный учетный номер здания, сооружения, объекта незавершенного строительства (кадастровый, инвентарный или условный номер)	—
3	Кадастровый номер земельного участка (земельных участков), в границах которого (которых) расположено здание, сооружение, объект незавершенного строительства	74:40:1003003:90
4	Номер кадастрового квартала (кадастровых кварталов), в пределах которого (которых) расположено здание, сооружение, объект незавершенного строительства	74:40:1003003
5	Адрес здания, сооружения, объекта незавершенного строительства	Челябинская обл., г.о. Снежинский, г. Снежинск, тер. СНТ 7, д. 133, Российская Федерация, Челябинская Область, Городской Округ Снежинский, Город Снежинск, Территория СНТ 7, Дом 133
	Местоположение здания, сооружения, объекта незавершенного строительства	—
	Дополнительные сведения о местоположении	—
6	Иные сведения	—

КАРТА-ПЛАН ТЕРРИТОРИИ

Описание местоположения здания, сооружения, объекта незавершенного строительства на земельном участке

1. Сведения о характерных точках контура
вид объекта недвижимости (здание, сооружение, объект незавершенного строительства) здание
кадастровый номер (обозначение) 74:40:1003003:320

Зона № —

Номер контура	Номера характерных точек контура	Существующие			Уточненные			Метод определения координат	Средняя квадратическая погрешность определения координат характерной точки (M_t), м	Формулы, примененные для расчета средней квадратической погрешности определения координат характерной точки (M_t), м
		Координаты, м		R, м	Координаты, м		R, м			
		X	Y		X	Y				
1	2	3	4	5	6	7	8	9	10	11
—	н288 О	—	—	—	705491,88	2277809,04	—	Метод спутниковых геодезических измерений (определений)	0,10	$M_t = \sqrt{m_0^2 + m_1^2}$
—	н289 О	—	—	—	705495,22	2277809,22	—	Метод спутниковых геодезических измерений (определений)	0,10	$M_t = \sqrt{m_0^2 + m_1^2}$
—	н290 О	—	—	—	705494,93	2277814,67	—	Метод спутниковых геодезических измерений (определений)	0,10	$M_t = \sqrt{m_0^2 + m_1^2}$
—	н291 О	—	—	—	705491,59	2277814,49	—	Метод спутниковых геодезических измерений (определений)	0,10	$M_t = \sqrt{m_0^2 + m_1^2}$

КАРТА-ПЛАН ТЕРРИТОРИИ

Описание местоположения здания, сооружения, объекта незавершенного строительства на земельном участке

—	н288 О	—	—	—	705491,88	2277809,04	—	Метод спутниковых геодезических измерений (определений)	0,10	$M_t = \sqrt{m_0^2 + m_1^2}$

2. Характеристики здания, сооружения, объекта незавершенного строительства с кадастровым номером (обозначением) 74:40:1003003:320

№ п/п	Наименование характеристики	Значение характеристики
1	2	3
1	Вид объекта недвижимости	здание
2	Ранее присвоенный государственный учетный номер здания, сооружения, объекта незавершенного строительства (кадастровый, инвентарный или условный номер)	—
3	Кадастровый номер земельного участка (земельных участков), в границах которого (которых) расположено здание, сооружение, объект незавершенного строительства	74:40:1003003:99
4	Номер кадастрового квартала (кадастровых кварталов), в пределах которого (которых) расположено здание, сооружение, объект незавершенного строительства	74:40:1003003
5	Адрес здания, сооружения, объекта незавершенного строительства	Челябинская обл., г.о. Снежинский, г. Снежинск, тер. СНТ 7, д. 106, Российская Федерация, Челябинская Область, Городской Округ Снежинский, Город Снежинск, Территория СНТ 7, Дом 106
	Местоположение здания, сооружения, объекта незавершенного строительства	—
	Дополнительные сведения о местоположении	—
6	Иные сведения	—

КАРТА-ПЛАН ТЕРРИТОРИИ

Описание местоположения здания, сооружения, объекта незавершенного строительства на земельном участке

1. Сведения о характерных точках контура
вид объекта недвижимости (здание, сооружение, объект незавершенного строительства) здание
кадастровый номер (обозначение) 74:40:1003003:321

Зона № —

Номер контура	Номера характерных точек контура	Существующие			Уточненные			Метод определения координат	Средняя квадратическая погрешность определения координат характерной точки (M_t), м	Формулы, примененные для расчета средней квадратической погрешности определения координат характерной точки (M_t), м
		Координаты, м		R, м	Координаты, м		R, м			
		X	Y		X	Y				
1	2	3	4	5	6	7	8	9	10	11
—	н131 О	—	—	—	705625,31	2277795,76	—	Метод спутниковых геодезических измерений (определений)	0,10	$M_t = \sqrt{m_0^2 + m_1^2}$
—	н132 О	—	—	—	705624,89	2277800,07	—	Метод спутниковых геодезических измерений (определений)	0,10	$M_t = \sqrt{m_0^2 + m_1^2}$
—	н133 О	—	—	—	705620,68	2277799,66	—	Метод спутниковых геодезических измерений (определений)	0,10	$M_t = \sqrt{m_0^2 + m_1^2}$
—	н134 О	—	—	—	705621,10	2277795,35	—	Метод спутниковых геодезических измерений (определений)	0,10	$M_t = \sqrt{m_0^2 + m_1^2}$

КАРТА-ПЛАН ТЕРРИТОРИИ

Описание местоположения здания, сооружения, объекта незавершенного строительства на земельном участке

—	н131 О	—	—	—	705625,31	2277795,76	—	Метод спутниковых геодезических измерений (определений)	0,10	$M_t = \sqrt{m_0^2 + m_1^2}$

2. Характеристики здания, сооружения, объекта незавершенного строительства с кадастровым номером (обозначением) 74:40:1003003:321

№ п/п	Наименование характеристики	Значение характеристики
1	2	3
1	Вид объекта недвижимости	здание
2	Ранее присвоенный государственный учетный номер здания, сооружения, объекта незавершенного строительства (кадастровый, инвентарный или условный номер)	—
3	Кадастровый номер земельного участка (земельных участков), в границах которого (которых) расположено здание, сооружение, объект незавершенного строительства	74:40:1003003:104
4	Номер кадастрового квартала (кадастровых кварталов), в пределах которого (которых) расположено здание, сооружение, объект незавершенного строительства	74:40:1003003
5	Адрес здания, сооружения, объекта незавершенного строительства	Челябинская обл., г.о. Снежинский, г. Снежинск, снт 7, д. 151, Российская Федерация, Челябинская Область, Городской Округ Снежинский, Город Снежинск, Территория СНТ 7, Дом 151
	Местоположение здания, сооружения, объекта незавершенного строительства	—
	Дополнительные сведения о местоположении	—
6	Иные сведения	—

КАРТА-ПЛАН ТЕРРИТОРИИ

Описание местоположения здания, сооружения, объекта незавершенного строительства на земельном участке

1. Сведения о характерных точках контура
вид объекта недвижимости (здание, сооружение, объект незавершенного строительства) здание
кадастровый номер (обозначение) 74:40:1003003:322

Зона № —

Номер контура	Номера характерных точек контура	Существующие			Уточненные			Метод определения координат	Средняя квадратическая погрешность определения координат характерной точки (M_t), м	Формулы, примененные для расчета средней квадратической погрешности определения координат характерной точки (M_t), м
		Координаты, м		R, м	Координаты, м		R, м			
		X	Y		X	Y				
1	2	3	4	5	6	7	8	9	10	11
—	н149 О	—	—	—	705555,84	2277789,62	—	Метод спутниковых геодезических измерений (определений)	0,10	$M_t = \sqrt{m_0^2 + m_1^2}$
—	н150 О	—	—	—	705559,36	2277789,98	—	Метод спутниковых геодезических измерений (определений)	0,10	$M_t = \sqrt{m_0^2 + m_1^2}$
—	н151 О	—	—	—	705558,84	2277794,98	—	Метод спутниковых геодезических измерений (определений)	0,10	$M_t = \sqrt{m_0^2 + m_1^2}$
—	н152 О	—	—	—	705555,32	2277794,62	—	Метод спутниковых геодезических измерений (определений)	0,10	$M_t = \sqrt{m_0^2 + m_1^2}$

КАРТА-ПЛАН ТЕРРИТОРИИ

Описание местоположения здания, сооружения, объекта незавершенного строительства на земельном участке

—	н149 О	—	—	—	705555,84	2277789,62	—	Метод спутниковых геодезических измерений (определений)	0,10	$M_t = \sqrt{m_0^2 + m_1^2}$

2. Характеристики здания, сооружения, объекта незавершенного строительства с кадастровым номером (обозначением) 74:40:1003003:322

№ п/п	Наименование характеристики	Значение характеристики
1	2	3
1	Вид объекта недвижимости	здание
2	Ранее присвоенный государственный учетный номер здания, сооружения, объекта незавершенного строительства (кадастровый, инвентарный или условный номер)	—
3	Кадастровый номер земельного участка (земельных участков), в границах которого (которых) расположено здание, сооружение, объект незавершенного строительства	74:40:1003003:107
4	Номер кадастрового квартала (кадастровых кварталов), в пределах которого (которых) расположено здание, сооружение, объект незавершенного строительства	74:40:1003003
5	Адрес здания, сооружения, объекта незавершенного строительства	Челябинская обл., г.о. Снежинский, г. Снежинск, снт 7, д. 130, Российская Федерация, Челябинская Область, Городской Округ Снежинский, Город Снежинск, Территория СНТ 7, Дом 130
	Местоположение здания, сооружения, объекта незавершенного строительства	—
	Дополнительные сведения о местоположении	—
6	Иные сведения	—

КАРТА-ПЛАН ТЕРРИТОРИИ

Описание местоположения здания, сооружения, объекта незавершенного строительства на земельном участке

1. Сведения о характерных точках контура
вид объекта недвижимости (здание, сооружение, объект незавершенного строительства) здание
кадастровый номер (обозначение) 74:40:1003003:323

Зона № —

Номер контура	Номера характерных точек контура	Существующие			Уточненные			Метод определения координат	Средняя квадратическая погрешность определения координат характерной точки (M_t), м	Формулы, примененные для расчета средней квадратической погрешности определения координат характерной точки (M_t), м
		Координаты, м		R, м	Координаты, м		R, м			
		X	Y		X	Y				
1	2	3	4	5	6	7	8	9	10	11
—	н361 О	—	—	—	705189,75	2278352,29	—	Метод спутниковых геодезических измерений (определений)	0,10	$M_t = \sqrt{m_0^2 + m_1^2}$
—	н362 О	—	—	—	705185,35	2278352,41	—	Метод спутниковых геодезических измерений (определений)	0,10	$M_t = \sqrt{m_0^2 + m_1^2}$
—	н363 О	—	—	—	705185,18	2278346,20	—	Метод спутниковых геодезических измерений (определений)	0,10	$M_t = \sqrt{m_0^2 + m_1^2}$
—	н364 О	—	—	—	705189,58	2278346,08	—	Метод спутниковых геодезических измерений (определений)	0,10	$M_t = \sqrt{m_0^2 + m_1^2}$

КАРТА-ПЛАН ТЕРРИТОРИИ

Описание местоположения здания, сооружения, объекта незавершенного строительства на земельном участке

—	н361 О	—	—	—	705189,75	2278352,29	—	Метод спутниковых геодезических измерений (определений)	0,10	$M_t = \sqrt{m_0^2 + m_1^2}$

2. Характеристики здания, сооружения, объекта незавершенного строительства с кадастровым номером (обозначением) 74:40:1003003:323

№ п/п	Наименование характеристики	Значение характеристики
1	2	3
1	Вид объекта недвижимости	здание
2	Ранее присвоенный государственный учетный номер здания, сооружения, объекта незавершенного строительства (кадастровый, инвентарный или условный номер)	—
3	Кадастровый номер земельного участка (земельных участков), в границах которого (которых) расположено здание, сооружение, объект незавершенного строительства	74:40:1003003:109
4	Номер кадастрового квартала (кадастровых кварталов), в пределах которого (которых) расположено здание, сооружение, объект незавершенного строительства	74:40:1003003
5	Адрес здания, сооружения, объекта незавершенного строительства	Челябинская обл., г. Снежинск, тер. СНТ 7, д. 210
	Местоположение здания, сооружения, объекта незавершенного строительства	—
	Дополнительные сведения о местоположении	—
6	Иные сведения	—

1. Сведения о характерных точках контура
вид объекта недвижимости (здание, сооружение, объект незавершенного строительства) здание
кадастровый номер (обозначение) 74:40:1003003:324

Зона № —

Номер контура	Номера характерных точек контура	Существующие			Уточненные			Метод определения координат	Средняя квадратическая погрешность определения координат характерной точки (M_t), м	Формулы, примененные для расчета средней квадратической погрешности определения координат характерной точки (M_t), м
		Координаты, м		R, м	Координаты, м		R, м			
		X	Y		X	Y				
1	2	3	4	5	6	7	8	9	10	11

КАРТА-ПЛАН ТЕРРИТОРИИ

Описание местоположения здания, сооружения, объекта незавершенного строительства на земельном участке

—	н85О	—	—	—	705236,26	2277845,71	—	Метод спутниковых геодезических измерений (определений)	0,10	$M_t = \sqrt{m_0^2 + m_1^2}$
—	н86О	—	—	—	705238,49	2277851,13	—	Метод спутниковых геодезических измерений (определений)	0,10	$M_t = \sqrt{m_0^2 + m_1^2}$
—	н87О	—	—	—	705232,08	2277853,76	—	Метод спутниковых геодезических измерений (определений)	0,10	$M_t = \sqrt{m_0^2 + m_1^2}$
—	н88О	—	—	—	705229,86	2277848,34	—	Метод спутниковых геодезических измерений (определений)	0,10	$M_t = \sqrt{m_0^2 + m_1^2}$
—	н85О	—	—	—	705236,26	2277845,71	—	Метод спутниковых геодезических измерений (определений)	0,10	$M_t = \sqrt{m_0^2 + m_1^2}$

2. Характеристики здания, сооружения, объекта незавершенного строительства с кадастровым номером (обозначением) 74:40:1003003:324

№ п/п	Наименование характеристики	Значение характеристики
1	2	3
1	Вид объекта недвижимости	здание
2	Ранее присвоенный государственный учетный номер здания, сооружения, объекта незавершенного строительства (кадастровый,	—

КАРТА-ПЛАН ТЕРРИТОРИИ

Описание местоположения здания, сооружения, объекта незавершенного строительства на земельном участке

1	2	3
	инвентарный или условный номер)	
3	Кадастровый номер земельного участка (земельных участков), в границах которого (которых) расположено здание, сооружение, объект незавершенного строительства	74:40:1003003:118
4	Номер кадастрового квартала (кадастровых кварталов), в пределах которого (которых) расположено здание, сооружение, объект незавершенного строительства	74:40:1003003
5	Адрес здания, сооружения, объекта незавершенного строительства	Челябинская обл., г.о. Снежинский, г. Снежинск, тер. СНТ 7, д. 51, Российская Федерация, Челябинская Область, Городской Округ Снежинский, Город Снежинск, Территория СНТ 7, Дом 51
	Местоположение здания, сооружения, объекта незавершенного строительства	—
	Дополнительные сведения о местоположении	—
6	Иные сведения	—

1. Сведения о характерных точках контура
вид объекта недвижимости (здание, сооружение, объект незавершенного строительства) здание
кадастровый номер (обозначение) 74:40:1003003:325

Зона № —

Номер контура	Номера характерных точек контура	Существующие			Уточненные			Метод определения координат	Средняя квадратическая погрешность определения координат характерной точки (M_t), м	Формулы, примененные для расчета средней квадратической погрешности определения координат характерной точки (M_t), м
		Координаты, м		R, м	Координаты, м		R, м			
		X	Y		X	Y				
1	2	3	4	5	6	7	8	9	10	11
—	н163 О	—	—	—	705567,52	2277722,21	—	Метод спутниковых геодезических измерений (определений)	0,10	$M_t = \sqrt{m_0^2 + m_1^2}$
—	н164 О	—	—	—	705567,19	2277726,32	—	Метод спутниковых геодезических	0,10	$M_t = \sqrt{m_0^2 + m_1^2}$

КАРТА-ПЛАН ТЕРРИТОРИИ

Описание местоположения здания, сооружения, объекта незавершенного строительства на земельном участке

								измерений (определений)		
—	н165 О	—	—	—	705559,96	2277725,73	—	Метод спутниковых геодезических измерений (определений)	0,10	$M_t = \sqrt{m_0^2 + m_1^2}$
—	н166 О	—	—	—	705560,29	2277721,63	—	Метод спутниковых геодезических измерений (определений)	0,10	$M_t = \sqrt{m_0^2 + m_1^2}$
—	н163 О	—	—	—	705567,52	2277722,21	—	Метод спутниковых геодезических измерений (определений)	0,10	$M_t = \sqrt{m_0^2 + m_1^2}$

2. Характеристики здания, сооружения, объекта незавершенного строительства с кадастровым номером (обозначением) 74:40:1003003:325

№ п/п	Наименование характеристики	Значение характеристики
1	2	3
1	Вид объекта недвижимости	здание
2	Ранее присвоенный государственный учетный номер здания, сооружения, объекта незавершенного строительства (кадастровый, инвентарный или условный номер)	—
3	Кадастровый номер земельного участка (земельных участков), в границах которого (которых) расположено здание, сооружение, объект незавершенного строительства	74:40:1003003:103
4	Номер кадастрового квартала (кадастровых кварталов), в пределах которого (которых) расположено здание, сооружение, объект незавершенного строительства	74:40:1003003
5	Адрес здания, сооружения, объекта незавершенного строительства	Челябинская обл., г.о. Снежинский, г. Снежинск, снт 7, д. 121, Российская Федерация, Челябинская Область, Городской Округ Снежинский, Город Снежинск, Территория СНТ

КАРТА-ПЛАН ТЕРРИТОРИИ

Описание местоположения здания, сооружения, объекта незавершенного строительства на земельном участке

1	2	3
		7, Дом 121
	Местоположение здания, сооружения, объекта незавершенного строительства	—
	Дополнительные сведения о местоположении	—
6	Иные сведения	—

1. Сведения о характерных точках контура
вид объекта недвижимости (здание, сооружение, объект незавершенного строительства) здание
кадастровый номер (обозначение) 74:40:1003003:326

Зона № —

Номер контура	Номера характерных точек контура	Существующие			Уточненные			Метод определения координат	Средняя квадратическая погрешность определения координат характерной точки (M_t), м	Формулы, примененные для расчета средней квадратической погрешности определения координат характерной точки (M_t), м
		Координаты, м		R, м	Координаты, м		R, м			
		X	Y		X	Y				
1	2	3	4	5	6	7	8	9	10	11
—	н347 О	—	—	—	705229,94	2278414,54	—	Метод спутниковых геодезических измерений (определений)	0,10	$M_t = \sqrt{m_0^2 + m_1^2}$
—	н348 О	—	—	—	705229,40	2278419,42	—	Метод спутниковых геодезических измерений (определений)	0,10	$M_t = \sqrt{m_0^2 + m_1^2}$
—	н349 О	—	—	—	705223,49	2278418,76	—	Метод спутниковых геодезических измерений (определений)	0,10	$M_t = \sqrt{m_0^2 + m_1^2}$
—	н350 О	—	—	—	705224,0	2278413,	—	Метод спутников	0,10	$M_t = \sqrt{m_0^2 + m_1^2}$

КАРТА-ПЛАН ТЕРРИТОРИИ

Описание местоположения здания, сооружения, объекта незавершенного строительства на земельном участке

					3	89		ых геодезических измерений (определений)		
—	н347 О	—	—	—	705229,94	2278414,54	—	Метод спутниковых геодезических измерений (определений)	0,10	$M_t = \sqrt{m_0^2 + m_1^2}$

2. Характеристики здания, сооружения, объекта незавершенного строительства с кадастровым номером (обозначением) 74:40:1003003:326

№ п/п	Наименование характеристики	Значение характеристики
1	2	3
1	Вид объекта недвижимости	здание
2	Ранее присвоенный государственный учетный номер здания, сооружения, объекта незавершенного строительства (кадастровый, инвентарный или условный номер)	—
3	Кадастровый номер земельного участка (земельных участков), в границах которого (которых) расположено здание, сооружение, объект незавершенного строительства	74:40:1003003:114
4	Номер кадастрового квартала (кадастровых кварталов), в пределах которого (которых) расположено здание, сооружение, объект незавершенного строительства	74:40:1003003
5	Адрес здания, сооружения, объекта незавершенного строительства	Челябинская обл., г. Снежинск, тер. СНТ 7, д. 219
	Местоположение здания, сооружения, объекта незавершенного строительства	—
	Дополнительные сведения о местоположении	—
6	Иные сведения	—

КАРТА-ПЛАН ТЕРРИТОРИИ

Описание местоположения здания, сооружения, объекта незавершенного строительства на земельном участке

1. Сведения о характерных точках контура
вид объекта недвижимости (здание, сооружение, объект незавершенного строительства) здание
кадастровый номер (обозначение) 74:40:1003003:327

Зона № —

Номер контура	Номера характерных точек контура	Существующие			Уточненные			Метод определения координат	Средняя квадратическая погрешность определения координат характерной точки (M_t), м	Формулы, примененные для расчета средней квадратической погрешности определения координат характерной точки (M_t), м
		Координаты, м		R, м	Координаты, м		R, м			
		X	Y		X	Y				
1	2	3	4	5	6	7	8	9	10	11
—	н247 О	—	—	—	705563,59	2277832,60	—	Метод спутниковых геодезических измерений (определений)	0,10	$M_t = \sqrt{m_0^2 + m_1^2}$
—	н248 О	—	—	—	705569,61	2277832,94	—	Метод спутниковых геодезических измерений (определений)	0,10	$M_t = \sqrt{m_0^2 + m_1^2}$
—	н249 О	—	—	—	705569,27	2277839,04	—	Метод спутниковых геодезических измерений (определений)	0,10	$M_t = \sqrt{m_0^2 + m_1^2}$
—	н250 О	—	—	—	705563,24	2277838,70	—	Метод спутниковых геодезических измерений (определений)	0,10	$M_t = \sqrt{m_0^2 + m_1^2}$

КАРТА-ПЛАН ТЕРРИТОРИИ

Описание местоположения здания, сооружения, объекта незавершенного строительства на земельном участке

—	н247 О	—	—	—	705563,59	2277832,60	—	Метод спутниковых геодезических измерений (определений)	0,10	$M_t = \sqrt{m_0^2 + m_1^2}$

2. Характеристики здания, сооружения, объекта незавершенного строительства с кадастровым номером (обозначением) 74:40:1003003:327

№ п/п	Наименование характеристики	Значение характеристики
1	2	3
1	Вид объекта недвижимости	здание
2	Ранее присвоенный государственный учетный номер здания, сооружения, объекта незавершенного строительства (кадастровый, инвентарный или условный номер)	—
3	Кадастровый номер земельного участка (земельных участков), в границах которого (которых) расположено здание, сооружение, объект незавершенного строительства	74:40:1003003:96
4	Номер кадастрового квартала (кадастровых кварталов), в пределах которого (которых) расположено здание, сооружение, объект незавершенного строительства	74:40:1003003
5	Адрес здания, сооружения, объекта незавершенного строительства	Челябинская обл., г.о. Снежинский, г. Снежинск, снт 7, д. 137, Российская Федерация, Челябинская Область, Городской Округ Снежинский, Город Снежинск, Территория СНТ 7, Дом 137
	Местоположение здания, сооружения, объекта незавершенного строительства	—
	Дополнительные сведения о местоположении	—
6	Иные сведения	—

КАРТА-ПЛАН ТЕРРИТОРИИ

Описание местоположения здания, сооружения, объекта незавершенного строительства на земельном участке

1. Сведения о характерных точках контура
вид объекта недвижимости (здание, сооружение, объект незавершенного строительства) здание
кадастровый номер (обозначение) 74:40:1003003:328

Зона № —

Номер контура	Номера характерных точек контура	Существующие			Уточненные			Метод определения координат	Средняя квадратическая погрешность определения координат характерной точки (M_t), м	Формулы, примененные для расчета средней квадратической погрешности определения координат характерной точки (M_t), м
		Координаты, м		R, м	Координаты, м		R, м			
		X	Y		X	Y				
1	2	3	4	5	6	7	8	9	10	11
—	н47О	—	—	—	705211,82	2277922,90	—	Метод спутниковых геодезических измерений (определений)	0,10	$M_t = \sqrt{m_0^2 + m_1^2}$
—	н48О	—	—	—	705214,19	2277929,42	—	Метод спутниковых геодезических измерений (определений)	0,10	$M_t = \sqrt{m_0^2 + m_1^2}$
—	н49О	—	—	—	705209,20	2277931,23	—	Метод спутниковых геодезических измерений (определений)	0,10	$M_t = \sqrt{m_0^2 + m_1^2}$
—	н50О	—	—	—	705206,83	2277924,72	—	Метод спутниковых геодезических измерений (определений)	0,10	$M_t = \sqrt{m_0^2 + m_1^2}$

КАРТА-ПЛАН ТЕРРИТОРИИ

Описание местоположения здания, сооружения, объекта незавершенного строительства на земельном участке

—	н47О	—	—	—	705211,82	2277922,90	—	Метод спутниковых геодезических измерений (определений)	0,10	$M_t = \sqrt{m_0^2 + m_1^2}$

2. Характеристики здания, сооружения, объекта незавершенного строительства с кадастровым номером (обозначением) 74:40:1003003:328

№ п/п	Наименование характеристики	Значение характеристики
1	2	3
1	Вид объекта недвижимости	здание
2	Ранее присвоенный государственный учетный номер здания, сооружения, объекта незавершенного строительства (кадастровый, инвентарный или условный номер)	—
3	Кадастровый номер земельного участка (земельных участков), в границах которого (которых) расположено здание, сооружение, объект незавершенного строительства	74:40:1003003:35
4	Номер кадастрового квартала (кадастровых кварталов), в пределах которого (которых) расположено здание, сооружение, объект незавершенного строительства	74:40:1003003
5	Адрес здания, сооружения, объекта незавершенного строительства	Челябинская обл., г. Снежинск, тер. СНТ 7, д. 44
	Местоположение здания, сооружения, объекта незавершенного строительства	—
	Дополнительные сведения о местоположении	—
6	Иные сведения	—

1. Сведения о характерных точках контура
вид объекта недвижимости (здание, сооружение, объект незавершенного строительства) здание
кадастровый номер (обозначение) 74:40:1003003:329

Зона № —

Номер контура	Номера характерных точек контура	Существующие			Уточненные			Метод определения координат	Средняя квадратическая погрешность определения координат характерной точки (M_t), м	Формулы, примененные для расчета средней квадратической погрешности определения координат характерной точки (M_t), м
		Координаты, м		R, м	Координаты, м		R, м			
		X	Y		X	Y				
1	2	3	4	5	6	7	8	9	10	11

КАРТА-ПЛАН ТЕРРИТОРИИ

Описание местоположения здания, сооружения, объекта незавершенного строительства на земельном участке

—	н157 О	—	—	—	705565,79	2277735,96	—	Метод спутниковых геодезических измерений (определений)	0,10	$M_t = \sqrt{m_0^2 + m_1^2}$
—	н158 О	—	—	—	705565,44	2277738,85	—	Метод спутниковых геодезических измерений (определений)	0,10	$M_t = \sqrt{m_0^2 + m_1^2}$
—	н159 О	—	—	—	705564,51	2277738,74	—	Метод спутниковых геодезических измерений (определений)	0,10	$M_t = \sqrt{m_0^2 + m_1^2}$
—	н160 О	—	—	—	705564,30	2277740,49	—	Метод спутниковых геодезических измерений (определений)	0,10	$M_t = \sqrt{m_0^2 + m_1^2}$
—	н161 О	—	—	—	705560,78	2277740,07	—	Метод спутниковых геодезических измерений (определений)	0,10	$M_t = \sqrt{m_0^2 + m_1^2}$
—	н162 О	—	—	—	705561,33	2277735,43	—	Метод спутниковых геодезических измерений (определений)	0,10	$M_t = \sqrt{m_0^2 + m_1^2}$
—	н157 О	—	—	—	705565,7	2277735,	—	Метод спутников	0,10	$M_t = \sqrt{m_0^2 + m_1^2}$

КАРТА-ПЛАН ТЕРРИТОРИИ

Описание местоположения здания, сооружения, объекта незавершенного строительства на земельном участке

					9	96		ых геодезических измерений (определений)		

2. Характеристики здания, сооружения, объекта незавершенного строительства с кадастровым номером (обозначением) 74:40:1003003:329

№ п/п	Наименование характеристики	Значение характеристики
1	2	3
1	Вид объекта недвижимости	здание
2	Ранее присвоенный государственный учетный номер здания, сооружения, объекта незавершенного строительства (кадастровый, инвентарный или условный номер)	—
3	Кадастровый номер земельного участка (земельных участков), в границах которого (которых) расположено здание, сооружение, объект незавершенного строительства	74:40:1003003:101
4	Номер кадастрового квартала (кадастровых кварталов), в пределах которого (которых) расположено здание, сооружение, объект незавершенного строительства	74:40:1003003
5	Адрес здания, сооружения, объекта незавершенного строительства	Челябинская обл., г.о. Снежинский, г. Снежинск, снт 7, д. 122, Российская Федерация, Челябинская Область, Городской Округ Снежинский, Город Снежинск, Территория СНТ 7, Дом 122
	Местоположение здания, сооружения, объекта незавершенного строительства	—
	Дополнительные сведения о местоположении	—
6	Иные сведения	—

1. Сведения о характерных точках контура
вид объекта недвижимости (здание, сооружение, объект незавершенного строительства) здание
кадастровый номер (обозначение) 74:40:1003003:330

Зона № —

Номер контура	Номера характерных точек контура	Существующие			Уточненные			Метод определения координат	Средняя квадратическая погрешность определения координат характерной точки (M_t), м	Формулы, примененные для расчета средней квадратической погрешности определения координат характерной точки (M_t), м
		Координаты, м		R, м	Координаты, м		R, м			
		X	Y		X	Y				

КАРТА-ПЛАН ТЕРРИТОРИИ

Описание местоположения здания, сооружения, объекта незавершенного строительства на земельном участке

1	2	3	4	5	6	7	8	9	10	11
—	н404 О	—	—	—	705127,79	2278408,72	—	Метод спутниковых геодезических измерений (определений)	0,10	$M_t = \sqrt{m_0^2 + m_1^2}$
—	н405 О	—	—	—	705127,57	2278412,99	—	Метод спутниковых геодезических измерений (определений)	0,10	$M_t = \sqrt{m_0^2 + m_1^2}$
—	н406 О	—	—	—	705123,48	2278412,78	—	Метод спутниковых геодезических измерений (определений)	0,10	$M_t = \sqrt{m_0^2 + m_1^2}$
—	н407 О	—	—	—	705123,70	2278408,51	—	Метод спутниковых геодезических измерений (определений)	0,10	$M_t = \sqrt{m_0^2 + m_1^2}$
—	н404 О	—	—	—	705127,79	2278408,72	—	Метод спутниковых геодезических измерений (определений)	0,10	$M_t = \sqrt{m_0^2 + m_1^2}$

2. Характеристики здания, сооружения, объекта незавершенного строительства с кадастровым номером (обозначением) 74:40:1003003:330

№ п/п	Наименование характеристики	Значение характеристики
1	2	3
1	Вид объекта недвижимости	здание
2	Ранее присвоенный государственный учетный номер здания, сооружения, объекта	—

КАРТА-ПЛАН ТЕРРИТОРИИ

Описание местоположения здания, сооружения, объекта незавершенного строительства на земельном участке

1	2	3
	незавершенного строительства (кадастровый, инвентарный или условный номер)	
3	Кадастровый номер земельного участка (земельных участков), в границах которого (которых) расположено здание, сооружение, объект незавершенного строительства	74:40:1003003:120
4	Номер кадастрового квартала (кадастровых кварталов), в пределах которого (которых) расположено здание, сооружение, объект незавершенного строительства	—
5	Адрес здания, сооружения, объекта незавершенного строительства	Челябинская обл., г. Снежинск, тер. СНТ 7, д. 191
	Местоположение здания, сооружения, объекта незавершенного строительства	—
	Дополнительные сведения о местоположении	—
6	Иные сведения	—

1. Сведения о характерных точках контура
вид объекта недвижимости (здание, сооружение, объект незавершенного строительства) здание
кадастровый номер (обозначение) 74:40:1003003:331

Зона № —

Номер контура	Номера характерных точек контура	Существующие			Уточненные			Метод определения координат	Средняя квадратическая погрешность определения координат характерной точки (M_t), м	Формулы, примененные для расчета средней квадратической погрешности определения координат характерной точки (M_t), м
		Координаты, м		R, м	Координаты, м		R, м			
		X	Y		X	Y				
1	2	3	4	5	6	7	8	9	10	11
—	н263 О	—	—	—	705570,57	2277881,22	—	Метод спутниковых геодезических измерений (определений)	0,10	$M_t = \sqrt{m_0^2 + m_1^2}$
—	н264 О	—	—	—	705570,48	2277891,56	—	Метод спутниковых геодезических измерений (определен	0,10	$M_t = \sqrt{m_0^2 + m_1^2}$

КАРТА-ПЛАН ТЕРРИТОРИИ

Описание местоположения здания, сооружения, объекта незавершенного строительства на земельном участке

								ий)		
—	н265 О	—	—	—	705563,64	2277891,50	—	Метод спутниковых геодезических измерений (определений)	0,10	$M_t = \sqrt{m_0^2 + m_1^2}$
—	н266 О	—	—	—	705563,64	2277890,72	—	Метод спутниковых геодезических измерений (определений)	0,10	$M_t = \sqrt{m_0^2 + m_1^2}$
—	н267 О	—	—	—	705560,45	2277890,69	—	Метод спутниковых геодезических измерений (определений)	0,10	$M_t = \sqrt{m_0^2 + m_1^2}$
—	н268 О	—	—	—	705560,49	2277885,40	—	Метод спутниковых геодезических измерений (определений)	0,10	$M_t = \sqrt{m_0^2 + m_1^2}$
—	н269 О	—	—	—	705562,91	2277885,42	—	Метод спутниковых геодезических измерений (определений)	0,10	$M_t = \sqrt{m_0^2 + m_1^2}$
—	н270 О	—	—	—	705562,94	2277881,15	—	Метод спутниковых геодезических измерений (определений)	0,10	$M_t = \sqrt{m_0^2 + m_1^2}$

КАРТА-ПЛАН ТЕРРИТОРИИ

Описание местоположения здания, сооружения, объекта незавершенного строительства на земельном участке

—	н263 О	—	—	—	705570,57	2277881,22	—	Метод спутниковых геодезических измерений (определений)	0,10	$M_t = \sqrt{m_0^2 + m_1^2}$

2. Характеристики здания, сооружения, объекта незавершенного строительства с кадастровым номером (обозначением) 74:40:1003003:331

№ п/п	Наименование характеристики	Значение характеристики
1	2	3
1	Вид объекта недвижимости	здание
2	Ранее присвоенный государственный учетный номер здания, сооружения, объекта незавершенного строительства (кадастровый, инвентарный или условный номер)	—
3	Кадастровый номер земельного участка (земельных участков), в границах которого (которых) расположено здание, сооружение, объект незавершенного строительства	74:40:1003003:110
4	Номер кадастрового квартала (кадастровых кварталов), в пределах которого (которых) расположено здание, сооружение, объект незавершенного строительства	74:40:1003003
5	Адрес здания, сооружения, объекта незавершенного строительства	Челябинская обл., г. Снежинск, тер. СНТ 7, д. 269
	Местоположение здания, сооружения, объекта незавершенного строительства	—
	Дополнительные сведения о местоположении	—
6	Иные сведения	—

1. Сведения о характерных точках контура
вид объекта недвижимости (здание, сооружение, объект незавершенного строительства) сооружение
кадастровый номер (обозначение) 74:40:1003003:332

Зона № —

Номер контура	Номера характерных точек контура	Существующие			Уточненные			Метод определения координат	Средняя квадратическая погрешность определения координат характерной точки (M_t), м	Формулы, примененные для расчета средней квадратической погрешности определения координат характерной точки (M_t), м
		Координаты, м		R, м	Координаты, м		R, м			
		X	Y		X	Y				
1	2	3	4	5	6	7	8	9	10	11

КАРТА-ПЛАН ТЕРРИТОРИИ

Описание местоположения здания, сооружения, объекта незавершенного строительства на земельном участке

—	н173 О	—	—	—	705503,52	2277759,48	—	Метод спутниковых геодезических измерений (определений)	0,10	$M_t = \sqrt{m_0^2 + m_1^2}$
—	н174 О	—	—	—	705506,79	2277759,61	—	Метод спутниковых геодезических измерений (определений)	0,10	$M_t = \sqrt{m_0^2 + m_1^2}$
—	н175 О	—	—	—	705506,56	2277765,42	—	Метод спутниковых геодезических измерений (определений)	0,10	$M_t = \sqrt{m_0^2 + m_1^2}$
—	н176 О	—	—	—	705503,29	2277765,29	—	Метод спутниковых геодезических измерений (определений)	0,10	$M_t = \sqrt{m_0^2 + m_1^2}$
—	н173 О	—	—	—	705503,52	2277759,48	—	Метод спутниковых геодезических измерений (определений)	0,10	$M_t = \sqrt{m_0^2 + m_1^2}$

2. Характеристики здания, сооружения, объекта незавершенного строительства с кадастровым номером (обозначением) 74:40:1003003:332

№ п/п	Наименование характеристики	Значение характеристики
1	2	3
1	Вид объекта недвижимости	сооружение
2	Ранее присвоенный государственный учетный номер здания, сооружения, объекта незавершенного строительства (кадастровый,	—

КАРТА-ПЛАН ТЕРРИТОРИИ

Описание местоположения здания, сооружения, объекта незавершенного строительства на земельном участке

1	2	3
	инвентарный или условный номер)	
3	Кадастровый номер земельного участка (земельных участков), в границах которого (которых) расположено здание, сооружение, объект незавершенного строительства	74:40:1003003:115
4	Номер кадастрового квартала (кадастровых кварталов), в пределах которого (которых) расположено здание, сооружение, объект незавершенного строительства	74:40:1003003
5	Адрес здания, сооружения, объекта незавершенного строительства	Челябинская обл., г.о. Снежинский, г. Снежинск, тер. СНТ 7, д. 99, Российская Федерация, Челябинская Область, Городской Округ Снежинский, Город Снежинск, Территория СНТ 7, Дом 99
	Местоположение здания, сооружения, объекта незавершенного строительства	—
	Дополнительные сведения о местоположении	—
6	Иные сведения	—

1. Сведения о характерных точках контура
вид объекта недвижимости (здание, сооружение, объект незавершенного строительства) здание
кадастровый номер (обозначение) 74:40:1003003:333

Зона № —

Номер контура	Номера характерных точек контура	Существующие			Уточненные			Метод определения координат	Средняя квадратическая погрешность определения координат характерной точки (M_t), м	Формулы, примененные для расчета средней квадратической погрешности определения координат характерной точки (M_t), м
		Координаты, м		R, м	Координаты, м		R, м			
		X	Y		X	Y				
1	2	3	4	5	6	7	8	9	10	11
—	н231 О	—	—	—	705624,61	2277823,58	—	Метод спутниковых геодезических измерений (определений)	0,10	$M_t = \sqrt{m_0^2 + m_1^2}$
—	н232 О	—	—	—	705624,38	2277827,29	—	Метод спутниковых геодезических	0,10	$M_t = \sqrt{m_0^2 + m_1^2}$

КАРТА-ПЛАН ТЕРРИТОРИИ

Описание местоположения здания, сооружения, объекта незавершенного строительства на земельном участке

								измерений (определений)		
—	н233 О	—	—	—	705621,09	2277827,08	—	Метод спутниковых геодезических измерений (определений)	0,10	$M_t = \sqrt{m_0^2 + m_1^2}$
—	н234 О	—	—	—	705621,33	2277823,37	—	Метод спутниковых геодезических измерений (определений)	0,10	$M_t = \sqrt{m_0^2 + m_1^2}$
—	н231 О	—	—	—	705624,61	2277823,58	—	Метод спутниковых геодезических измерений (определений)	0,10	$M_t = \sqrt{m_0^2 + m_1^2}$

2. Характеристики здания, сооружения, объекта незавершенного строительства с кадастровым номером (обозначением) 74:40:1003003:333

№ п/п	Наименование характеристики	Значение характеристики
1	2	3
1	Вид объекта недвижимости	здание
2	Ранее присвоенный государственный учетный номер здания, сооружения, объекта незавершенного строительства (кадастровый, инвентарный или условный номер)	—
3	Кадастровый номер земельного участка (земельных участков), в границах которого (которых) расположено здание, сооружение, объект незавершенного строительства	74:40:1003003:106
4	Номер кадастрового квартала (кадастровых кварталов), в пределах которого (которых) расположено здание, сооружение, объект незавершенного строительства	74:40:1003003
5	Адрес здания, сооружения, объекта незавершенного строительства	Челябинская обл., г.о. Снежинский, г. Снежинск, ул. СНТ 7, д. 154, Российская Федерация, Челябинская Область, Городской Округ Снежинский, Город Снежинск,

КАРТА-ПЛАН ТЕРРИТОРИИ

Описание местоположения здания, сооружения, объекта незавершенного строительства на земельном участке

1	2	3
		Территория СНТ 7, Дом 154
	Местоположение здания, сооружения, объекта незавершенного строительства	—
	Дополнительные сведения о местоположении	—
6	Иные сведения	—

1. Сведения о характерных точках контура
вид объекта недвижимости (здание, сооружение, объект незавершенного строительства) здание
кадастровый номер (обозначение) 74:40:1003003:334

Зона № —

Номер контура	Номера характерных точек контура	Существующие			Уточненные			Метод определения координат	Средняя квадратическая погрешность определения координат характерной точки (M_t), м	Формулы, примененные для расчета средней квадратической погрешности определения координат характерной точки (M_t), м
		Координаты, м		R, м	Координаты, м		R, м			
		X	Y		X	Y				
1	2	3	4	5	6	7	8	9	10	11
—	н5О	—	—	—	705325,21	2277608,99	—	Метод спутниковых геодезических измерений (определений)	0,10	$M_t = \sqrt{m_0^2 + m_1^2}$
—	н6О	—	—	—	705325,31	2277618,48	—	Метод спутниковых геодезических измерений (определений)	0,10	$M_t = \sqrt{m_0^2 + m_1^2}$
—	н7О	—	—	—	705313,81	2277618,60	—	Метод спутниковых геодезических измерений (определений)	0,10	$M_t = \sqrt{m_0^2 + m_1^2}$
—	н8О	—	—	—	705313,7	2277612,	—	Метод спутников	0,10	$M_t = \sqrt{m_0^2 + m_1^2}$

КАРТА-ПЛАН ТЕРРИТОРИИ

Описание местоположения здания, сооружения, объекта незавершенного строительства на земельном участке

					4	01		ых геодезических измерений (определений)		
—	н9О	—	—	—	705320,62	2277611,94	—	Метод спутниковых геодезических измерений (определений)	0,10	$M_t = \sqrt{m_0^2 + m_1^2}$
—	н10О	—	—	—	705320,59	2277609,04	—	Метод спутниковых геодезических измерений (определений)	0,10	$M_t = \sqrt{m_0^2 + m_1^2}$
—	н5О	—	—	—	705325,21	2277608,99	—	Метод спутниковых геодезических измерений (определений)	0,10	$M_t = \sqrt{m_0^2 + m_1^2}$

2. Характеристики здания, сооружения, объекта незавершенного строительства с кадастровым номером (обозначением) 74:40:1003003:334

№ п/п	Наименование характеристики	Значение характеристики
1	2	3
1	Вид объекта недвижимости	здание
2	Ранее присвоенный государственный учетный номер здания, сооружения, объекта незавершенного строительства (кадастровый, инвентарный или условный номер)	—
3	Кадастровый номер земельного участка (земельных участков), в границах которого (которых) расположено здание, сооружение, объект незавершенного строительства	74:40:1003003:125
4	Номер кадастрового квартала (кадастровых кварталов), в пределах которого (которых) расположено здание, сооружение, объект незавершенного строительства	74:40:1003003
5	Адрес здания, сооружения, объекта	Челябинская обл., г. Снежинск, тер. СНТ 7, д.

КАРТА-ПЛАН ТЕРРИТОРИИ

Описание местоположения здания, сооружения, объекта незавершенного строительства на земельном участке

1	2	3
	незавершенного строительства	1А
	Местоположение здания, сооружения, объекта незавершенного строительства	—
	Дополнительные сведения о местоположении	—
6	Иные сведения	—

1. Сведения о характерных точках контура
вид объекта недвижимости (здание, сооружение, объект незавершенного строительства) здание
кадастровый номер (обозначение) 74:40:1003003:335

Зона № —

Номер контура	Номера характерных точек контура	Существующие			Уточненные			Метод определения координат	Средняя квадратическая погрешность определения координат характерной точки (M_t), м	Формулы, примененные для расчета средней квадратической погрешности определения координат характерной точки (M_t), м
		Координаты, м		R, м	Координаты, м		R, м			
		X	Y		X	Y				
1	2	3	4	5	6	7	8	9	10	11
—	н1О	—	—	—	705323,30	2277627,71	—	Метод спутниковых геодезических измерений (определений)	0,10	$M_t = \sqrt{m_0^2 + m_1^2}$
—	н2О	—	—	—	705314,08	2277628,09	—	Метод спутниковых геодезических измерений (определений)	0,10	$M_t = \sqrt{m_0^2 + m_1^2}$
—	н3О	—	—	—	705313,90	2277623,78	—	Метод спутниковых геодезических измерений (определений)	0,10	$M_t = \sqrt{m_0^2 + m_1^2}$
—	н4О	—	—	—	705323,1	2277623,	—	Метод спутников	0,10	$M_t = \sqrt{m_0^2 + m_1^2}$

КАРТА-ПЛАН ТЕРРИТОРИИ

Описание местоположения здания, сооружения, объекта незавершенного строительства на земельном участке

					2	40		ых геодезических измерений (определений)		
—	н1О	—	—	—	705323,30	2277627,71	—	Метод спутниковых геодезических измерений (определений)	0,10	$M_t = \sqrt{m_0^2 + m_1^2}$

2. Характеристики здания, сооружения, объекта незавершенного строительства с кадастровым номером (обозначением) 74:40:1003003:335

№ п/п	Наименование характеристики	Значение характеристики
1	2	3
1	Вид объекта недвижимости	здание
2	Ранее присвоенный государственный учетный номер здания, сооружения, объекта незавершенного строительства (кадастровый, инвентарный или условный номер)	—
3	Кадастровый номер земельного участка (земельных участков), в границах которого (которых) расположено здание, сооружение, объект незавершенного строительства	74:40:1003003:125
4	Номер кадастрового квартала (кадастровых кварталов), в пределах которого (которых) расположено здание, сооружение, объект незавершенного строительства	74:40:1003003
5	Адрес здания, сооружения, объекта незавершенного строительства	Челябинская обл., г. Снежинск, тер. СНТ 7, д. 1А, строен. 1
	Местоположение здания, сооружения, объекта незавершенного строительства	—
	Дополнительные сведения о местоположении	—
6	Иные сведения	—

КАРТА-ПЛАН ТЕРРИТОРИИ

Описание местоположения здания, сооружения, объекта незавершенного строительства на земельном участке

1. Сведения о характерных точках контура
вид объекта недвижимости (здание, сооружение, объект незавершенного строительства) здание
кадастровый номер (обозначение) 74:40:1003003:336

Зона № —

Номер контура	Номера характерных точек контура	Существующие			Уточненные			Метод определения координат	Средняя квадратическая погрешность определения координат характерной точки (M_t), м	Формулы, примененные для расчета средней квадратической погрешности определения координат характерной точки (M_t), м
		Координаты, м		R, м	Координаты, м		R, м			
		X	Y		X	Y				
1	2	3	4	5	6	7	8	9	10	11
—	н337 О	—	—	—	705236,12	2278478,23	—	Метод спутниковых геодезических измерений (определений)	0,10	$M_t = \sqrt{m_0^2 + m_1^2}$
—	н338 О	—	—	—	705235,67	2278484,24	—	Метод спутниковых геодезических измерений (определений)	0,10	$M_t = \sqrt{m_0^2 + m_1^2}$
—	н339 О	—	—	—	705230,58	2278483,86	—	Метод спутниковых геодезических измерений (определений)	0,10	$M_t = \sqrt{m_0^2 + m_1^2}$
—	н340 О	—	—	—	705231,03	2278477,85	—	Метод спутниковых геодезических измерений (определений)	0,10	$M_t = \sqrt{m_0^2 + m_1^2}$

КАРТА-ПЛАН ТЕРРИТОРИИ

Описание местоположения здания, сооружения, объекта незавершенного строительства на земельном участке

—	н337 О	—	—	—	705236,12	2278478,23	—	Метод спутниковых геодезических измерений (определений)	0,10	$M_t = \sqrt{m_0^2 + m_1^2}$

2. Характеристики здания, сооружения, объекта незавершенного строительства с кадастровым номером (обозначением) 74:40:1003003:336

№ п/п	Наименование характеристики	Значение характеристики
1	2	3
1	Вид объекта недвижимости	здание
2	Ранее присвоенный государственный учетный номер здания, сооружения, объекта незавершенного строительства (кадастровый, инвентарный или условный номер)	—
3	Кадастровый номер земельного участка (земельных участков), в границах которого (которых) расположено здание, сооружение, объект незавершенного строительства	74:40:1003003:121
4	Номер кадастрового квартала (кадастровых кварталов), в пределах которого (которых) расположено здание, сооружение, объект незавершенного строительства	74:40:1003003
5	Адрес здания, сооружения, объекта незавершенного строительства	Челябинская обл., г. Снежинск, тер. СНТ 7, д. 254
	Местоположение здания, сооружения, объекта незавершенного строительства	—
	Дополнительные сведения о местоположении	—
6	Иные сведения	—

1. Сведения о характерных точках контура
вид объекта недвижимости (здание, сооружение, объект незавершенного строительства) здание
кадастровый номер (обозначение) 74:40:1003003:337

Зона № —

Номер контура	Номера характерных точек контура	Существующие			Уточненные			Метод определения координат	Средняя квадратическая погрешность определения координат характерной точки (M_t), м	Формулы, примененные для расчета средней квадратической погрешности определения координат характерной точки (M_t), м
		Координаты, м		R, м	Координаты, м		R, м			
		X	Y		X	Y				
1	2	3	4	5	6	7	8	9	10	11

КАРТА-ПЛАН ТЕРРИТОРИИ

Описание местоположения здания, сооружения, объекта незавершенного строительства на земельном участке

—	н301 О	—	—	—	705437,74	2277853,39	—	Метод спутниковых геодезических измерений (определений)	0,10	$M_t = \sqrt{m_0^2 + m_1^2}$
—	н302 О	—	—	—	705437,64	2277857,84	—	Метод спутниковых геодезических измерений (определений)	0,10	$M_t = \sqrt{m_0^2 + m_1^2}$
—	н303 О	—	—	—	705433,51	2277857,75	—	Метод спутниковых геодезических измерений (определений)	0,10	$M_t = \sqrt{m_0^2 + m_1^2}$
—	н304 О	—	—	—	705433,61	2277853,27	—	Метод спутниковых геодезических измерений (определений)	0,10	$M_t = \sqrt{m_0^2 + m_1^2}$
—	н301 О	—	—	—	705437,74	2277853,39	—	Метод спутниковых геодезических измерений (определений)	0,10	$M_t = \sqrt{m_0^2 + m_1^2}$

2. Характеристики здания, сооружения, объекта незавершенного строительства с кадастровым номером (обозначением) 74:40:1003003:337

№ п/п	Наименование характеристики	Значение характеристики
1	2	3
1	Вид объекта недвижимости	здание
2	Ранее присвоенный государственный учетный номер здания, сооружения, объекта незавершенного строительства (кадастровый,	—

КАРТА-ПЛАН ТЕРРИТОРИИ

Описание местоположения здания, сооружения, объекта незавершенного строительства на земельном участке

1	2	3
	инвентарный или условный номер)	
3	Кадастровый номер земельного участка (земельных участков), в границах которого (которых) расположено здание, сооружение, объект незавершенного строительства	74:40:1003003:119
4	Номер кадастрового квартала (кадастровых кварталов), в пределах которого (которых) расположено здание, сооружение, объект незавершенного строительства	74:40:1003003
5	Адрес здания, сооружения, объекта незавершенного строительства	Челябинская обл., г.о. Снежинский, г. Снежинск, тер. СНТ 7, д. 83, Российская Федерация, Челябинская Область, Городской Округ Снежинский, Город Снежинск, Территория СНТ 7, Дом 83
	Местоположение здания, сооружения, объекта незавершенного строительства	—
	Дополнительные сведения о местоположении	—
6	Иные сведения	—

1. Сведения о характерных точках контура
вид объекта недвижимости (здание, сооружение, объект незавершенного строительства) здание
кадастровый номер (обозначение) 74:40:1003003:338

Зона № —

Номер контура	Номера характерных точек контура	Существующие			Уточненные			Метод определения координат	Средняя квадратическая погрешность определения координат характерной точки (M_t), м	Формулы, примененные для расчета средней квадратической погрешности определения координат характерной точки (M_t), м
		Координаты, м		R, м	Координаты, м		R, м			
		X	Y		X	Y				
1	2	3	4	5	6	7	8	9	10	11
—	н259 О	—	—	—	705590,26	2277870,37	—	Метод спутниковых геодезических измерений (определений)	0,10	$M_t = \sqrt{m_0^2 + m_1^2}$
—	н260 О	—	—	—	705585,04	2277870,47	—	Метод спутниковых геодезических	0,10	$M_t = \sqrt{m_0^2 + m_1^2}$

КАРТА-ПЛАН ТЕРРИТОРИИ

Описание местоположения здания, сооружения, объекта незавершенного строительства на земельном участке

								измерений (определений)		
—	н261 О	—	—	—	705584,97	2277866,43	—	Метод спутниковых геодезических измерений (определений)	0,10	$M_t = \sqrt{m_0^2 + m_1^2}$
—	н262 О	—	—	—	705590,18	2277866,33	—	Метод спутниковых геодезических измерений (определений)	0,10	$M_t = \sqrt{m_0^2 + m_1^2}$
—	н259 О	—	—	—	705590,26	2277870,37	—	Метод спутниковых геодезических измерений (определений)	0,10	$M_t = \sqrt{m_0^2 + m_1^2}$

2. Характеристики здания, сооружения, объекта незавершенного строительства с кадастровым номером (обозначением) 74:40:1003003:338

№ п/п	Наименование характеристики	Значение характеристики
1	2	3
1	Вид объекта недвижимости	здание
2	Ранее присвоенный государственный учетный номер здания, сооружения, объекта незавершенного строительства (кадастровый, инвентарный или условный номер)	—
3	Кадастровый номер земельного участка (земельных участков), в границах которого (которых) расположено здание, сооружение, объект незавершенного строительства	74:40:1003003:123
4	Номер кадастрового квартала (кадастровых кварталов), в пределах которого (которых) расположено здание, сооружение, объект незавершенного строительства	74:40:1003003
5	Адрес здания, сооружения, объекта незавершенного строительства	Челябинская обл., г.о. Снежинский, г. Снежинск, снт 7, д. 143, Российская Федерация, Челябинская Область, Городской Округ Снежинский, Город Снежинск, Территория СНТ

КАРТА-ПЛАН ТЕРРИТОРИИ

Описание местоположения здания, сооружения, объекта незавершенного строительства на земельном участке

1	2	3
		7, Дом 143
	Местоположение здания, сооружения, объекта незавершенного строительства	—
	Дополнительные сведения о местоположении	—
6	Иные сведения	—

1. Сведения о характерных точках контура
вид объекта недвижимости (здание, сооружение, объект незавершенного строительства) здание
кадастровый номер (обозначение) 74:40:1003003:339

Зона № —

Номер контура	Номера характерных точек контура	Существующие			Уточненные			Метод определения координат	Средняя квадратическая погрешность определения координат характерной точки (M_t), м	Формулы, примененные для расчета средней квадратической погрешности определения координат характерной точки (M_t), м
		Координаты, м		R, м	Координаты, м		R, м			
		X	Y		X	Y				
1	2	3	4	5	6	7	8	9	10	11
—	н73О	—	—	—	705174,88	2277855,51	—	Метод спутниковых геодезических измерений (определений)	0,10	$M_t = \sqrt{m_0^2 + m_1^2}$
—	н74О	—	—	—	705177,94	2277860,65	—	Метод спутниковых геодезических измерений (определений)	0,10	$M_t = \sqrt{m_0^2 + m_1^2}$
—	н75О	—	—	—	705170,56	2277865,04	—	Метод спутниковых геодезических измерений (определений)	0,10	$M_t = \sqrt{m_0^2 + m_1^2}$
—	н76О	—	—	—	705167,5	2277859,	—	Метод спутников	0,10	$M_t = \sqrt{m_0^2 + m_1^2}$

КАРТА-ПЛАН ТЕРРИТОРИИ

Описание местоположения здания, сооружения, объекта незавершенного строительства на земельном участке

					0	90		ых геодезических измерений (определений)		
—	н73О	—	—	—	705174,88	2277855,51	—	Метод спутниковых геодезических измерений (определений)	0,10	$M_t = \sqrt{m_0^2 + m_1^2}$

2. Характеристики здания, сооружения, объекта незавершенного строительства с кадастровым номером (обозначением) 74:40:1003003:339

№ п/п	Наименование характеристики	Значение характеристики
1	2	3
1	Вид объекта недвижимости	здание
2	Ранее присвоенный государственный учетный номер здания, сооружения, объекта незавершенного строительства (кадастровый, инвентарный или условный номер)	—
3	Кадастровый номер земельного участка (земельных участков), в границах которого (которых) расположено здание, сооружение, объект незавершенного строительства	74:40:1003003:141
4	Номер кадастрового квартала (кадастровых кварталов), в пределах которого (которых) расположено здание, сооружение, объект незавершенного строительства	74:40:1003003
5	Адрес здания, сооружения, объекта незавершенного строительства	Челябинская обл., г. Снежинск, тер. СНТ 7, д. 46
	Местоположение здания, сооружения, объекта незавершенного строительства	—
	Дополнительные сведения о местоположении	—
6	Иные сведения	—

КАРТА-ПЛАН ТЕРРИТОРИИ

Описание местоположения здания, сооружения, объекта незавершенного строительства на земельном участке

1. Сведения о характерных точках контура
вид объекта недвижимости (здание, сооружение, объект незавершенного строительства) здание
кадастровый номер (обозначение) 74:40:1003003:340

Зона № —

Номер контура	Номера характерных точек контура	Существующие			Уточненные			Метод определения координат	Средняя квадратическая погрешность определения координат характерной точки (M_t), м	Формулы, примененные для расчета средней квадратической погрешности определения координат характерной точки (M_t), м
		Координаты, м		R, м	Координаты, м		R, м			
		X	Y		X	Y				
1	2	3	4	5	6	7	8	9	10	11
—	н333 О	—	—	—	705276,04	2278426,56	—	Метод спутниковых геодезических измерений (определений)	0,10	$M_t = \sqrt{m_0^2 + m_1^2}$
—	н334 О	—	—	—	705275,63	2278431,45	—	Метод спутниковых геодезических измерений (определений)	0,10	$M_t = \sqrt{m_0^2 + m_1^2}$
—	н335 О	—	—	—	705272,49	2278431,18	—	Метод спутниковых геодезических измерений (определений)	0,10	$M_t = \sqrt{m_0^2 + m_1^2}$
—	н336 О	—	—	—	705272,89	2278426,29	—	Метод спутниковых геодезических измерений (определений)	0,10	$M_t = \sqrt{m_0^2 + m_1^2}$

КАРТА-ПЛАН ТЕРРИТОРИИ

Описание местоположения здания, сооружения, объекта незавершенного строительства на земельном участке

—	н333 О	—	—	—	705276,04	2278426,56	—	Метод спутниковых геодезических измерений (определений)	0,10	$M_t = \sqrt{m_0^2 + m_1^2}$

2. Характеристики здания, сооружения, объекта незавершенного строительства с кадастровым номером (обозначением) 74:40:1003003:340

№ п/п	Наименование характеристики	Значение характеристики
1	2	3
1	Вид объекта недвижимости	здание
2	Ранее присвоенный государственный учетный номер здания, сооружения, объекта незавершенного строительства (кадастровый, инвентарный или условный номер)	—
3	Кадастровый номер земельного участка (земельных участков), в границах которого (которых) расположено здание, сооружение, объект незавершенного строительства	74:40:1003003:137
4	Номер кадастрового квартала (кадастровых кварталов), в пределах которого (которых) расположено здание, сооружение, объект незавершенного строительства	74:40:1003003
5	Адрес здания, сооружения, объекта незавершенного строительства	Челябинская обл., г. Снежинск, тер. СНТ 7, д. 247
	Местоположение здания, сооружения, объекта незавершенного строительства	—
	Дополнительные сведения о местоположении	—
6	Иные сведения	—

1. Сведения о характерных точках контура
вид объекта недвижимости (здание, сооружение, объект незавершенного строительства) здание
кадастровый номер (обозначение) 74:40:1003003:344

Зона № —

Номер контура	Номера характерных точек контура	Существующие			Уточненные			Метод определения координат	Средняя квадратическая погрешность определения координат характерной точки (M_t), м	Формулы, примененные для расчета средней квадратической погрешности определения координат характерной точки (M_t), м
		Координаты, м		R, м	Координаты, м		R, м			
		X	Y		X	Y				
1	2	3	4	5	6	7	8	9	10	11

КАРТА-ПЛАН ТЕРРИТОРИИ

Описание местоположения здания, сооружения, объекта незавершенного строительства на земельном участке

—	н392 О	—	—	—	705126,35	2278457,68	—	Метод спутниковых геодезических измерений (определений)	0,10	$M_t = \sqrt{m_0^2 + m_1^2}$
—	н393 О	—	—	—	705126,01	2278462,90	—	Метод спутниковых геодезических измерений (определений)	0,10	$M_t = \sqrt{m_0^2 + m_1^2}$
—	н394 О	—	—	—	705123,43	2278462,74	—	Метод спутниковых геодезических измерений (определений)	0,10	$M_t = \sqrt{m_0^2 + m_1^2}$
—	н395 О	—	—	—	705123,35	2278463,95	—	Метод спутниковых геодезических измерений (определений)	0,10	$M_t = \sqrt{m_0^2 + m_1^2}$
—	н396 О	—	—	—	705118,42	2278465,19	—	Метод спутниковых геодезических измерений (определений)	0,10	$M_t = \sqrt{m_0^2 + m_1^2}$
—	н397 О	—	—	—	705118,71	2278460,62	—	Метод спутниковых геодезических измерений (определений)	0,10	$M_t = \sqrt{m_0^2 + m_1^2}$
—	н398 О	—	—	—	705121,0	2278460,	—	Метод спутников	0,10	$M_t = \sqrt{m_0^2 + m_1^2}$

КАРТА-ПЛАН ТЕРРИТОРИИ

Описание местоположения здания, сооружения, объекта незавершенного строительства на земельном участке

					2	77		ых геодезических измерений (определений)		
—	н399 О	—	—	—	705121,24	2278457,34	—	Метод спутниковых геодезических измерений (определений)	0,10	$M_t = \sqrt{m_0^2 + m_1^2}$
—	н392 О	—	—	—	705126,35	2278457,68	—	Метод спутниковых геодезических измерений (определений)	0,10	$M_t = \sqrt{m_0^2 + m_1^2}$

2. Характеристики здания, сооружения, объекта незавершенного строительства с кадастровым номером (обозначением) 74:40:1003003:344

№ п/п	Наименование характеристики	Значение характеристики
1	2	3
1	Вид объекта недвижимости	здание
2	Ранее присвоенный государственный учетный номер здания, сооружения, объекта незавершенного строительства (кадастровый, инвентарный или условный номер)	—
3	Кадастровый номер земельного участка (земельных участков), в границах которого (которых) расположено здание, сооружение, объект незавершенного строительства	74:40:1003003:74
4	Номер кадастрового квартала (кадастровых кварталов), в пределах которого (которых) расположено здание, сооружение, объект незавершенного строительства	74:40:1003003
5	Адрес здания, сооружения, объекта незавершенного строительства	Челябинская обл., г. Снежинск, тер. СНТ 7, д. 197
	Местоположение здания, сооружения, объекта незавершенного строительства	—
	Дополнительные сведения о местоположении	—
6	Иные сведения	—

КАРТА-ПЛАН ТЕРРИТОРИИ

Описание местоположения здания, сооружения, объекта незавершенного строительства на земельном участке

1. Сведения о характерных точках контура
вид объекта недвижимости (здание, сооружение, объект незавершенного строительства) здание
кадастровый номер (обозначение) 74:40:1003003:345

Зона № —

Номер контура	Номера характерных точек контура	Существующие			Уточненные			Метод определения координат	Средняя квадратическая погрешность определения координат характерной точки (M_t), м	Формулы, примененные для расчета средней квадратической погрешности определения координат характерной точки (M_t), м
		Координаты, м		R, м	Координаты, м		R, м			
		X	Y		X	Y				
1	2	3	4	5	6	7	8	9	10	11
—	н292 О	—	—	—	705496,79	2277797,29	—	Метод спутниковых геодезических измерений (определений)	0,10	$M_t = \sqrt{m_0^2 + m_1^2}$
—	н293 О	—	—	—	705496,47	2277801,54	—	Метод спутниковых геодезических измерений (определений)	0,10	$M_t = \sqrt{m_0^2 + m_1^2}$
—	н294 О	—	—	—	705492,17	2277801,10	—	Метод спутниковых геодезических измерений (определений)	0,10	$M_t = \sqrt{m_0^2 + m_1^2}$
—	н295 О	—	—	—	705492,73	2277795,56	—	Метод спутниковых геодезических измерений (определений)	0,10	$M_t = \sqrt{m_0^2 + m_1^2}$

КАРТА-ПЛАН ТЕРРИТОРИИ

Описание местоположения здания, сооружения, объекта незавершенного строительства на земельном участке

—	н296 О	—	—	—	705495,82	2277795,82	—	Метод спутниковых геодезических измерений (определений)	0,10	$M_t = \sqrt{m_0^2 + m_1^2}$
—	н292 О	—	—	—	705496,79	2277797,29	—	Метод спутниковых геодезических измерений (определений)	0,10	$M_t = \sqrt{m_0^2 + m_1^2}$

2. Характеристики здания, сооружения, объекта незавершенного строительства с кадастровым номером (обозначением) 74:40:1003003:345

№ п/п	Наименование характеристики	Значение характеристики
1	2	3
1	Вид объекта недвижимости	здание
2	Ранее присвоенный государственный учетный номер здания, сооружения, объекта незавершенного строительства (кадастровый, инвентарный или условный номер)	—
3	Кадастровый номер земельного участка (земельных участков), в границах которого (которых) расположено здание, сооружение, объект незавершенного строительства	74:40:1003003:72
4	Номер кадастрового квартала (кадастровых кварталов), в пределах которого (которых) расположено здание, сооружение, объект незавершенного строительства	74:40:1003003
5	Адрес здания, сооружения, объекта незавершенного строительства	Челябинская обл., г.о. Снежинский, г. Снежинск, снт 7, д. 104, Российская Федерация, Челябинская Область, Городской Округ Снежинский, Город Снежинск, Территория СНТ 7, Дом 104
	Местоположение здания, сооружения, объекта незавершенного строительства	—
	Дополнительные сведения о местоположении	—
6	Иные сведения	—

КАРТА-ПЛАН ТЕРРИТОРИИ

Описание местоположения здания, сооружения, объекта незавершенного строительства на земельном участке

1. Сведения о характерных точках контура
вид объекта недвижимости (здание, сооружение, объект незавершенного строительства) здание
кадастровый номер (обозначение) 74:40:1003003:346

Зона № —

Номер контура	Номера характерных точек контура	Существующие			Уточненные			Метод определения координат	Средняя квадратическая погрешность определения координат характерной точки (M_t), м	Формулы, примененные для расчета средней квадратической погрешности определения координат характерной точки (M_t), м
		Координаты, м		R, м	Координаты, м		R, м			
		X	Y		X	Y				
1	2	3	4	5	6	7	8	9	10	11
—	н205 О	—	—	—	705470,41	2277727,28	—	Метод спутниковых геодезических измерений (определений)	0,10	$M_t = \sqrt{m_0^2 + m_1^2}$
—	н206 О	—	—	—	705470,11	2277733,77	—	Метод спутниковых геодезических измерений (определений)	0,10	$M_t = \sqrt{m_0^2 + m_1^2}$
—	н207 О	—	—	—	705462,53	2277733,14	—	Метод спутниковых геодезических измерений (определений)	0,10	$M_t = \sqrt{m_0^2 + m_1^2}$
—	н208 О	—	—	—	705462,83	2277726,81	—	Метод спутниковых геодезических измерений (определений)	0,10	$M_t = \sqrt{m_0^2 + m_1^2}$

КАРТА-ПЛАН ТЕРРИТОРИИ

Описание местоположения здания, сооружения, объекта незавершенного строительства на земельном участке

—	н205 О	—	—	—	705470,41	2277727,28	—	Метод спутниковых геодезических измерений (определений)	0,10	$M_t = \sqrt{m_0^2 + m_1^2}$

2. Характеристики здания, сооружения, объекта незавершенного строительства с кадастровым номером (обозначением) 74:40:1003003:346

№ п/п	Наименование характеристики	Значение характеристики
1	2	3
1	Вид объекта недвижимости	здание
2	Ранее присвоенный государственный учетный номер здания, сооружения, объекта незавершенного строительства (кадастровый, инвентарный или условный номер)	—
3	Кадастровый номер земельного участка (земельных участков), в границах которого (которых) расположено здание, сооружение, объект незавершенного строительства	74:40:1003003:362
4	Номер кадастрового квартала (кадастровых кварталов), в пределах которого (которых) расположено здание, сооружение, объект незавершенного строительства	74:40:1003003
5	Адрес здания, сооружения, объекта незавершенного строительства	Челябинская обл., г.о. Снежинский, г. Снежинск, тер. СНТ 7, д. 63, Российская Федерация, Челябинская Область, Городской Округ Снежинский, Город Снежинск, Территория СНТ 7, Дом 63
	Местоположение здания, сооружения, объекта незавершенного строительства	—
	Дополнительные сведения о местоположении	—
6	Иные сведения	—

КАРТА-ПЛАН ТЕРРИТОРИИ

Описание местоположения здания, сооружения, объекта незавершенного строительства на земельном участке

1. Сведения о характерных точках контура
вид объекта недвижимости (здание, сооружение, объект незавершенного строительства) здание
кадастровый номер (обозначение) 74:40:1003003:347

Зона № —

Номер контура	Номера характерных точек контура	Существующие			Уточненные			Метод определения координат	Средняя квадратическая погрешность определения координат характерной точки (M_t), м	Формулы, примененные для расчета средней квадратической погрешности определения координат характерной точки (M_t), м
		Координаты, м		R, м	Координаты, м		R, м			
		X	Y		X	Y				
1	2	3	4	5	6	7	8	9	10	11
—	н400 О	—	—	—	705121,75	2278440,10	—	Метод спутниковых геодезических измерений (определений)	0,10	$M_t = \sqrt{m_0^2 + m_1^2}$
—	н401 О	—	—	—	705126,53	2278440,17	—	Метод спутниковых геодезических измерений (определений)	0,10	$M_t = \sqrt{m_0^2 + m_1^2}$
—	н402 О	—	—	—	705126,47	2278445,05	—	Метод спутниковых геодезических измерений (определений)	0,10	$M_t = \sqrt{m_0^2 + m_1^2}$
—	н403 О	—	—	—	705121,68	2278444,98	—	Метод спутниковых геодезических измерений (определений)	0,10	$M_t = \sqrt{m_0^2 + m_1^2}$

КАРТА-ПЛАН ТЕРРИТОРИИ

Описание местоположения здания, сооружения, объекта незавершенного строительства на земельном участке

—	н400 О	—	—	—	705121,75	2278440,10	—	Метод спутниковых геодезических измерений (определений)	0,10	$M_t = \sqrt{m_0^2 + m_1^2}$

2. Характеристики здания, сооружения, объекта незавершенного строительства с кадастровым номером (обозначением) 74:40:1003003:347

№ п/п	Наименование характеристики	Значение характеристики
1	2	3
1	Вид объекта недвижимости	здание
2	Ранее присвоенный государственный учетный номер здания, сооружения, объекта незавершенного строительства (кадастровый, инвентарный или условный номер)	—
3	Кадастровый номер земельного участка (земельных участков), в границах которого (которых) расположено здание, сооружение, объект незавершенного строительства	74:40:1003003:10
4	Номер кадастрового квартала (кадастровых кварталов), в пределах которого (которых) расположено здание, сооружение, объект незавершенного строительства	74:40:1003003
5	Адрес здания, сооружения, объекта незавершенного строительства	Челябинская обл., г. Снежинск, тер. СНТ 7, д. 195
	Местоположение здания, сооружения, объекта незавершенного строительства	—
	Дополнительные сведения о местоположении	—
6	Иные сведения	—

1. Сведения о характерных точках контура
вид объекта недвижимости (здание, сооружение, объект незавершенного строительства) здание
кадастровый номер (обозначение) 74:40:1003003:348

Зона № —

Номер контура	Номера характерных точек контура	Существующие			Уточненные			Метод определения координат	Средняя квадратическая погрешность определения координат характерной точки (M_t), м	Формулы, примененные для расчета средней квадратической погрешности определения координат характерной точки (M_t), м
		Координаты, м		R, м	Координаты, м		R, м			
		X	Y		X	Y				
1	2	3	4	5	6	7	8	9	10	11

КАРТА-ПЛАН ТЕРРИТОРИИ

Описание местоположения здания, сооружения, объекта незавершенного строительства на земельном участке

—	н428 О	—	—	—	705441,14	2277791,01	—	Метод спутниковых геодезических измерений (определений)	0,10	$M_t = \sqrt{m_0^2 + m_1^2}$
—	н429 О	—	—	—	705440,83	2277796,50	—	Метод спутниковых геодезических измерений (определений)	0,10	$M_t = \sqrt{m_0^2 + m_1^2}$
—	н430 О	—	—	—	705437,13	2277796,29	—	Метод спутниковых геодезических измерений (определений)	0,10	$M_t = \sqrt{m_0^2 + m_1^2}$
—	н431 О	—	—	—	705437,45	2277790,79	—	Метод спутниковых геодезических измерений (определений)	0,10	$M_t = \sqrt{m_0^2 + m_1^2}$
—	н428 О	—	—	—	705441,14	2277791,01	—	Метод спутниковых геодезических измерений (определений)	0,10	$M_t = \sqrt{m_0^2 + m_1^2}$

2. Характеристики здания, сооружения, объекта незавершенного строительства с кадастровым номером (обозначением) 74:40:1003003:348

№ п/п	Наименование характеристики	Значение характеристики
1	2	3
1	Вид объекта недвижимости	здание
2	Ранее присвоенный государственный учетный номер здания, сооружения, объекта незавершенного строительства (кадастровый,	—

КАРТА-ПЛАН ТЕРРИТОРИИ

Описание местоположения здания, сооружения, объекта незавершенного строительства на земельном участке

1	2	3
	инвентарный или условный номер)	
3	Кадастровый номер земельного участка (земельных участков), в границах которого (которых) расположено здание, сооружение, объект незавершенного строительства	74:40:1003003:191
4	Номер кадастрового квартала (кадастровых кварталов), в пределах которого (которых) расположено здание, сооружение, объект незавершенного строительства	74:40:1003003
5	Адрес здания, сооружения, объекта незавершенного строительства	Челябинская обл., г.о. Снежинский, г. Снежинск, тер. СНТ 7, д. 73, Российская Федерация, Челябинская Область, Городской Округ Снежинский, Город Снежинск, Территория СНТ 7, Дом 73
	Местоположение здания, сооружения, объекта незавершенного строительства	—
	Дополнительные сведения о местоположении	—
6	Иные сведения	—

1. Сведения о характерных точках контура
вид объекта недвижимости (здание, сооружение, объект незавершенного строительства) здание
кадастровый номер (обозначение) 74:40:1003003:349

Зона № —

Номер контура	Номера характерных точек контура	Существующие			Уточненные			Метод определения координат	Средняя квадратическая погрешность определения координат характерной точки (M_t), м	Формулы, примененные для расчета средней квадратической погрешности определения координат характерной точки (M_t), м
		Координаты, м		R, м	Координаты, м		R, м			
		X	Y		X	Y				
1	2	3	4	5	6	7	8	9	10	11
—	н408 О	—	—	—	705125,59	2278376,48	—	Метод спутниковых геодезических измерений (определений)	0,10	$M_t = \sqrt{m_0^2 + m_1^2}$
—	н409 О	—	—	—	705129,72	2278376,75	—	Метод спутниковых геодезических	0,10	$M_t = \sqrt{m_0^2 + m_1^2}$

КАРТА-ПЛАН ТЕРРИТОРИИ

Описание местоположения здания, сооружения, объекта незавершенного строительства на земельном участке

								измерений (определений)		
—	н410 О	—	—	—	705129,58	2278378,99	—	Метод спутниковых геодезических измерений (определений)	0,10	$M_t = \sqrt{m_0^2 + m_1^2}$
—	н411 О	—	—	—	705132,39	2278379,18	—	Метод спутниковых геодезических измерений (определений)	0,10	$M_t = \sqrt{m_0^2 + m_1^2}$
—	н412 О	—	—	—	705132,15	2278382,91	—	Метод спутниковых геодезических измерений (определений)	0,10	$M_t = \sqrt{m_0^2 + m_1^2}$
—	н413 О	—	—	—	705127,10	2278382,58	—	Метод спутниковых геодезических измерений (определений)	0,10	$M_t = \sqrt{m_0^2 + m_1^2}$
—	н414 О	—	—	—	705127,18	2278381,24	—	Метод спутниковых геодезических измерений (определений)	0,10	$M_t = \sqrt{m_0^2 + m_1^2}$
—	н415 О	—	—	—	705125,29	2278381,11	—	Метод спутниковых геодезических измерений (определен	0,10	$M_t = \sqrt{m_0^2 + m_1^2}$

КАРТА-ПЛАН ТЕРРИТОРИИ

Описание местоположения здания, сооружения, объекта незавершенного строительства на земельном участке

								ий)		
—	н408 О	—	—	—	705125,59	2278376,48	—	Метод спутниковых геодезических измерений (определений)	0,10	$M_t = \sqrt{m_0^2 + m_1^2}$

2. Характеристики здания, сооружения, объекта незавершенного строительства с кадастровым номером (обозначением) 74:40:1003003:349

№ п/п	Наименование характеристики	Значение характеристики
1	2	3
1	Вид объекта недвижимости	здание
2	Ранее присвоенный государственный учетный номер здания, сооружения, объекта незавершенного строительства (кадастровый, инвентарный или условный номер)	—
3	Кадастровый номер земельного участка (земельных участков), в границах которого (которых) расположено здание, сооружение, объект незавершенного строительства	74:40:1003003:243
4	Номер кадастрового квартала (кадастровых кварталов), в пределах которого (которых) расположено здание, сооружение, объект незавершенного строительства	74:40:1003003
5	Адрес здания, сооружения, объекта незавершенного строительства	Челябинская обл., г. Снежинск, тер. СНТ 7, д. 187
	Местоположение здания, сооружения, объекта незавершенного строительства	—
	Дополнительные сведения о местоположении	—
6	Иные сведения	—

1. Сведения о характерных точках контура
вид объекта недвижимости (здание, сооружение, объект незавершенного строительства) здание
кадастровый номер (обозначение) 74:40:1003003:351

Зона № —

Номер контура	Номера характерных точек контура	Существующие			Уточненные			Метод определения координат	Средняя квадратическая погрешность определения координат характерной точки (M_t), м	Формулы, примененные для расчета средней квадратической погрешности определения координат характерной точки (M_t), м
		Координаты, м		R, м	Координаты, м		R, м			
		X	Y		X	Y				

КАРТА-ПЛАН ТЕРРИТОРИИ

Описание местоположения здания, сооружения, объекта незавершенного строительства на земельном участке

1	2	3	4	5	6	7	8	9	10	11
—	н438 О	—	—	—	705229,88	2278382,32	—	Метод спутниковых геодезических измерений (определений)	0,10	$M_t = \sqrt{m_0^2 + m_1^2}$
—	н439 О	—	—	—	705229,66	2278386,54	—	Метод спутниковых геодезических измерений (определений)	0,10	$M_t = \sqrt{m_0^2 + m_1^2}$
—	н440 О	—	—	—	705225,38	2278386,32	—	Метод спутниковых геодезических измерений (определений)	0,10	$M_t = \sqrt{m_0^2 + m_1^2}$
—	н441 О	—	—	—	705225,60	2278382,09	—	Метод спутниковых геодезических измерений (определений)	0,10	$M_t = \sqrt{m_0^2 + m_1^2}$
—	н438 О	—	—	—	705229,88	2278382,32	—	Метод спутниковых геодезических измерений (определений)	0,10	$M_t = \sqrt{m_0^2 + m_1^2}$

2. Характеристики здания, сооружения, объекта незавершенного строительства с кадастровым номером (обозначением) 74:40:1003003:351

№ п/п	Наименование характеристики	Значение характеристики
1	2	3
1	Вид объекта недвижимости	здание
2	Ранее присвоенный государственный учетный номер здания, сооружения, объекта	—

КАРТА-ПЛАН ТЕРРИТОРИИ

Описание местоположения здания, сооружения, объекта незавершенного строительства на земельном участке

1	2	3
	незавершенного строительства (кадастровый, инвентарный или условный номер)	
3	Кадастровый номер земельного участка (земельных участков), в границах которого (которых) расположено здание, сооружение, объект незавершенного строительства	74:40:1003003:189
4	Номер кадастрового квартала (кадастровых кварталов), в пределах которого (которых) расположено здание, сооружение, объект незавершенного строительства	74:40:1003003
5	Адрес здания, сооружения, объекта незавершенного строительства	Челябинская обл., г. Снежинск, тер. СНТ 7, д. 215
	Местоположение здания, сооружения, объекта незавершенного строительства	—
	Дополнительные сведения о местоположении	—
6	Иные сведения	—

1. Сведения о характерных точках контура
вид объекта недвижимости (здание, сооружение, объект незавершенного строительства) здание
кадастровый номер (обозначение) 74:40:1003003:355

Зона № —

Номер контура	Номера характерных точек контура	Существующие			Уточненные			Метод определения координат	Средняя квадратическая погрешность определения координат характерной точки (M_t), м	Формулы, примененные для расчета средней квадратической погрешности определения координат характерной точки (M_t), м
		Координаты, м		R, м	Координаты, м		R, м			
		X	Y		X	Y				
1	2	3	4	5	6	7	8	9	10	11
—	н448 О	—	—	—	705124,48	2278392,58	—	Метод спутниковых геодезических измерений (определений)	0,10	$M_t = \sqrt{m_0^2 + m_1^2}$
—	н449 О	—	—	—	705127,96	2278392,86	—	Метод спутниковых геодезических измерений (определен	0,10	$M_t = \sqrt{m_0^2 + m_1^2}$

КАРТА-ПЛАН ТЕРРИТОРИИ

Описание местоположения здания, сооружения, объекта незавершенного строительства на земельном участке

								ий)		
—	н450 О	—	—	—	705127,62	2278397,03	—	Метод спутниковых геодезических измерений (определений)	0,10	$M_t = \sqrt{m_0^2 + m_1^2}$
—	н451 О	—	—	—	705124,14	2278396,74	—	Метод спутниковых геодезических измерений (определений)	0,10	$M_t = \sqrt{m_0^2 + m_1^2}$
—	н448 О	—	—	—	705124,48	2278392,58	—	Метод спутниковых геодезических измерений (определений)	0,10	$M_t = \sqrt{m_0^2 + m_1^2}$

2. Характеристики здания, сооружения, объекта незавершенного строительства с кадастровым номером (обозначением) 74:40:1003003:355

№ п/п	Наименование характеристики	Значение характеристики
1	2	3
1	Вид объекта недвижимости	здание
2	Ранее присвоенный государственный учетный номер здания, сооружения, объекта незавершенного строительства (кадастровый, инвентарный или условный номер)	—
3	Кадастровый номер земельного участка (земельных участков), в границах которого (которых) расположено здание, сооружение, объект незавершенного строительства	74:40:1003003:88
4	Номер кадастрового квартала (кадастровых кварталов), в пределах которого (которых) расположено здание, сооружение, объект незавершенного строительства	74:40:1003003
5	Адрес здания, сооружения, объекта незавершенного строительства	Челябинская обл., г. Снежинск, тер. СНТ 7, д. 189
	Местоположение здания, сооружения, объекта незавершенного строительства	—
	Дополнительные сведения о местоположении	—
6	Иные сведения	—

КАРТА-ПЛАН ТЕРРИТОРИИ

Описание местоположения здания, сооружения, объекта незавершенного строительства на земельном участке

1. Сведения о характерных точках контура
вид объекта недвижимости (здание, сооружение, объект незавершенного строительства) здание
кадастровый номер (обозначение) 74:40:1003003:357

Зона № —

Номер контура	Номера характерных точек контура	Существующие			Уточненные			Метод определения координат	Средняя квадратическая погрешность определения координат характерной точки (M_t), м	Формулы, примененные для расчета средней квадратической погрешности определения координат характерной точки (M_t), м
		Координаты, м		R, м	Координаты, м		R, м			
		X	Y		X	Y				
1	2	3	4	5	6	7	8	9	10	11
—	н243 О	—	—	—	705570,64	2277821,07	—	Метод спутниковых геодезических измерений (определений)	0,10	$M_t = \sqrt{m_0^2 + m_1^2}$
—	н244 О	—	—	—	705570,38	2277827,29	—	Метод спутниковых геодезических измерений (определений)	0,10	$M_t = \sqrt{m_0^2 + m_1^2}$
—	н245 О	—	—	—	705564,05	2277827,03	—	Метод спутниковых геодезических измерений (определений)	0,10	$M_t = \sqrt{m_0^2 + m_1^2}$
—	н246 О	—	—	—	705564,31	2277820,81	—	Метод спутниковых геодезических измерений (определений)	0,10	$M_t = \sqrt{m_0^2 + m_1^2}$

КАРТА-ПЛАН ТЕРРИТОРИИ

Описание местоположения здания, сооружения, объекта незавершенного строительства на земельном участке

—	н243 О	—	—	—	705570,64	2277821,07	—	Метод спутниковых геодезических измерений (определений)	0,10	$M_t = \sqrt{m_0^2 + m_1^2}$

2. Характеристики здания, сооружения, объекта незавершенного строительства с кадастровым номером (обозначением) 74:40:1003003:357

№ п/п	Наименование характеристики	Значение характеристики
1	2	3
1	Вид объекта недвижимости	здание
2	Ранее присвоенный государственный учетный номер здания, сооружения, объекта незавершенного строительства (кадастровый, инвентарный или условный номер)	—
3	Кадастровый номер земельного участка (земельных участков), в границах которого (которых) расположено здание, сооружение, объект незавершенного строительства	74:40:1003003:8
4	Номер кадастрового квартала (кадастровых кварталов), в пределах которого (которых) расположено здание, сооружение, объект незавершенного строительства	74:40:1003003
5	Адрес здания, сооружения, объекта незавершенного строительства	Челябинская обл., г.о. Снежинский, г. Снежинск, снт 7, д. 135, Российская Федерация, Челябинская Область, Городской Округ Снежинский, Город Снежинск, Территория СНТ 7, Дом 135
	Местоположение здания, сооружения, объекта незавершенного строительства	—
	Дополнительные сведения о местоположении	—
6	Иные сведения	—

КАРТА-ПЛАН ТЕРРИТОРИИ

Описание местоположения здания, сооружения, объекта незавершенного строительства на земельном участке

1. Сведения о характерных точках контура
вид объекта недвижимости (здание, сооружение, объект незавершенного строительства) здание
кадастровый номер (обозначение) 74:40:1003003:358

Зона № —

Номер контура	Номера характерных точек контура	Существующие			Уточненные			Метод определения координат	Средняя квадратическая погрешность определения координат характерной точки (M_t), м	Формулы, примененные для расчета средней квадратической погрешности определения координат характерной точки (M_t), м
		Координаты, м		R, м	Координаты, м		R, м			
		X	Y		X	Y				
1	2	3	4	5	6	7	8	9	10	11
—	н432 О	—	—	—	705173,95	2278331,42	—	Метод спутниковых геодезических измерений (определений)	0,10	$M_t = \sqrt{m_0^2 + m_1^2}$
—	н433 О	—	—	—	705173,78	2278336,33	—	Метод спутниковых геодезических измерений (определений)	0,10	$M_t = \sqrt{m_0^2 + m_1^2}$
—	н434 О	—	—	—	705170,16	2278336,21	—	Метод спутниковых геодезических измерений (определений)	0,10	$M_t = \sqrt{m_0^2 + m_1^2}$
—	н435 О	—	—	—	705170,26	2278333,06	—	Метод спутниковых геодезических измерений (определений)	0,10	$M_t = \sqrt{m_0^2 + m_1^2}$

КАРТА-ПЛАН ТЕРРИТОРИИ

Описание местоположения здания, сооружения, объекта незавершенного строительства на земельном участке

—	н436 О	—	—	—	705168,84	2278333,02	—	Метод спутниковых геодезических измерений (определений)	0,10	$M_t = \sqrt{m_0^2 + m_1^2}$
—	н437 О	—	—	—	705168,90	2278331,26	—	Метод спутниковых геодезических измерений (определений)	0,10	$M_t = \sqrt{m_0^2 + m_1^2}$
—	н432 О	—	—	—	705173,95	2278331,42	—	Метод спутниковых геодезических измерений (определений)	0,10	$M_t = \sqrt{m_0^2 + m_1^2}$

2. Характеристики здания, сооружения, объекта незавершенного строительства с кадастровым номером (обозначением) 74:40:1003003:358

№ п/п	Наименование характеристики	Значение характеристики
1	2	3
1	Вид объекта недвижимости	здание
2	Ранее присвоенный государственный учетный номер здания, сооружения, объекта незавершенного строительства (кадастровый, инвентарный или условный номер)	—
3	Кадастровый номер земельного участка (земельных участков), в границах которого (которых) расположено здание, сооружение, объект незавершенного строительства	74:40:1003003:190
4	Номер кадастрового квартала (кадастровых кварталов), в пределах которого (которых) расположено здание, сооружение, объект незавершенного строительства	74:40:1003003
5	Адрес здания, сооружения, объекта незавершенного строительства	Челябинская обл., г. Снежинск, тер. СНТ 7, д. 182
	Местоположение здания, сооружения, объекта незавершенного строительства	—
	Дополнительные сведения о местоположении	—
6	Иные сведения	—

КАРТА-ПЛАН ТЕРРИТОРИИ

Описание местоположения здания, сооружения, объекта незавершенного строительства на земельном участке

1. Сведения о характерных точках контура
вид объекта недвижимости (здание, сооружение, объект незавершенного строительства) здание
кадастровый номер (обозначение) 74:40:1003003:371

Зона № —

Номер контура	Номера характерных точек контура	Существующие			Уточненные			Метод определения координат	Средняя квадратическая погрешность определения координат характерной точки (M_t), м	Формулы, примененные для расчета средней квадратической погрешности определения координат характерной точки (M_t), м
		Координаты, м		R, м	Координаты, м		R, м			
		X	Y		X	Y				
1	2	3	4	5	6	7	8	9	10	11
—	н474 О	—	—	—	705459,36	2277713,89	—	Метод спутниковых геодезических измерений (определений)	0,10	$M_t = \sqrt{m_0^2 + m_1^2}$
—	н475 О	—	—	—	705459,10	2277718,87	—	Метод спутниковых геодезических измерений (определений)	0,10	$M_t = \sqrt{m_0^2 + m_1^2}$
—	н476 О	—	—	—	705451,19	2277718,50	—	Метод спутниковых геодезических измерений (определений)	0,10	$M_t = \sqrt{m_0^2 + m_1^2}$
—	н477 О	—	—	—	705451,36	2277713,54	—	Метод спутниковых геодезических измерений (определений)	0,10	$M_t = \sqrt{m_0^2 + m_1^2}$

КАРТА-ПЛАН ТЕРРИТОРИИ

Описание местоположения здания, сооружения, объекта незавершенного строительства на земельном участке

—	н474 О	—	—	—	705459,36	2277713,89	—	Метод спутниковых геодезических измерений (определений)	0,10	$M_t = \sqrt{m_0^2 + m_1^2}$

2. Характеристики здания, сооружения, объекта незавершенного строительства с кадастровым номером (обозначением) 74:40:1003003:371

№ п/п	Наименование характеристики	Значение характеристики
1	2	3
1	Вид объекта недвижимости	здание
2	Ранее присвоенный государственный учетный номер здания, сооружения, объекта незавершенного строительства (кадастровый, инвентарный или условный номер)	—
3	Кадастровый номер земельного участка (земельных участков), в границах которого (которых) расположено здание, сооружение, объект незавершенного строительства	74:40:1003003:146
4	Номер кадастрового квартала (кадастровых кварталов), в пределах которого (которых) расположено здание, сооружение, объект незавершенного строительства	74:40:1003003
5	Адрес здания, сооружения, объекта незавершенного строительства	Челябинская обл., г.о. Снежинский, г. Снежинск, тер. СНТ 7, д. 61, строен. 1, Российская Федерация, Челябинская Область, Городской Округ Снежинский, Город Снежинск, Территория СНТ 7, Дом 61, Строение 1
	Местоположение здания, сооружения, объекта незавершенного строительства	—
	Дополнительные сведения о местоположении	—
6	Иные сведения	—

КАРТА-ПЛАН ТЕРРИТОРИИ

Сведения о зданиях, сооружениях, объектах незавершенного строительства, необходимые для исправления реестровых ошибок в сведениях об описании их местоположения

1. Сведения о характерных точках контура здания, сооружения, объекта незавершенного строительства с кадастровым номером 74:40:1003003:341

Зона № —

Номер контура	Номера характерных точек контура	Существующие			Уточненные			Метод определения координат	Средняя квадратическая погрешность определения координат характерной точки (M_t), м	Формулы, примененные для расчета средней квадратической погрешности определения координат характерной точки (M_t), м
		Координаты, м		R, м	Координаты, м		R, м			
		X	Y		X	Y				
1	2	3	4	5	6	7	8	9	10	11
—	н341 О	—	—	—	705246,90	2278335,67	—	Метод спутниковых геодезических измерений (определений)	0,10	$M_t = \sqrt{m_0^2 + m_1^2}$
—	н342 О	—	—	—	705246,49	2278339,51	—	Метод спутниковых геодезических измерений (определений)	0,10	$M_t = \sqrt{m_0^2 + m_1^2}$
—	н343 О	—	—	—	705244,83	2278339,34	—	Метод спутниковых геодезических измерений (определений)	0,10	$M_t = \sqrt{m_0^2 + m_1^2}$
—	н344 О	—	—	—	705244,60	2278341,59	—	Метод спутниковых геодезических измерений (определений)	0,10	$M_t = \sqrt{m_0^2 + m_1^2}$
—	н345 О	—	—	—	705239,66	2278341,06	—	Метод спутниковых геодезических измерений (определений)	0,10	$M_t = \sqrt{m_0^2 + m_1^2}$
—	н346 О	—	—	—	705240,3	2278334,	—	Метод спутниковых	0,10	$M_t = \sqrt{m_0^2 + m_1^2}$

КАРТА-ПЛАН ТЕРРИТОРИИ

Сведения о зданиях, сооружениях, объектах незавершенного строительства, необходимые для исправления реестровых ошибок в сведениях об описании их местоположения

					7	98		геодезических измерений (определений)		
—	н341 О	—	—	—	705246,90	2278335,67	—	Метод спутниковых геодезических измерений (определений)	0,10	$M_t = \sqrt{m_0^2 + m_1^2}$
—	1	705248,08	2278335,15	—	—	—	—	—	0,10	—
—	2	705247,67	2278338,99	—	—	—	—	—	0,10	—
—	3	705246,01	2278338,82	—	—	—	—	—	0,10	—
—	4	705245,78	2278341,07	—	—	—	—	—	0,10	—
—	5	705240,84	2278340,54	—	—	—	—	—	0,10	—
—	6	705241,55	2278334,46	—	—	—	—	—	0,10	—

2. Иные сведения о здании, сооружении, объекте незавершенного строительства с кадастровым номером 74:40:1003003:341

1.

1. Сведения о характерных точках контура здания, сооружения, объекта незавершенного строительства с кадастровым номером 74:40:1003003:399

Зона № —

Номер контура	Номера характерных точек контура	Существующие			Уточненные			Метод определения координат	Средняя квадратическая погрешность определения координат характерной точки (M_t), м	Формулы, примененные для расчета средней квадратической погрешности определения координат характерной точки (M_t), м
		Координаты, м		R, м	Координаты, м		R, м			
		X	Y		X	Y				

КАРТА-ПЛАН ТЕРРИТОРИИ

Сведения о зданиях, сооружениях, объектах незавершенного строительства, необходимые для исправления реестровых ошибок в сведениях об описании их местоположения

1	2	3	4	5	6	7	8	9	10	11
—	н145 О	—	—	—	705436,91	2277878,02	—	Метод спутниковых геодезических измерений (определений)	0,10	$M_t = \sqrt{m_0^2 + m_1^2}$
—	н146 О	—	—	—	705436,73	2277882,01	—	Метод спутниковых геодезических измерений (определений)	0,10	$M_t = \sqrt{m_0^2 + m_1^2}$
—	н147 О	—	—	—	705432,74	2277881,83	—	Метод спутниковых геодезических измерений (определений)	0,10	$M_t = \sqrt{m_0^2 + m_1^2}$
—	н148 О	—	—	—	705432,92	2277877,84	—	Метод спутниковых геодезических измерений (определений)	0,10	$M_t = \sqrt{m_0^2 + m_1^2}$
—	н145 О	—	—	—	705436,91	2277878,02	—	Метод спутниковых геодезических измерений (определений)	0,10	$M_t = \sqrt{m_0^2 + m_1^2}$
—	17	705436,40	2277883,05	—	—	—	—	—	0,10	—
—	18	705432,41	2277882,87	—	—	—	—	—	0,10	—
—	19	705432,59	2277878,88	—	—	—	—	—	0,10	—
—	20	705436,58	2277879,06	—	—	—	—	—	0,10	—

2. Иные сведения о здании, сооружении, объекте незавершенного строительства с кадастровым номером 74:40:1003003:399

2.

КАРТА-ПЛАН ТЕРРИТОРИИ

Сведения о зданиях, сооружениях, объектах незавершенного строительства, необходимые для исправления реестровых ошибок в сведениях об описании их местоположения

1. Сведения о характерных точках контура здания, сооружения, объекта незавершенного строительства
с кадастровым номером 74:40:1003003:401

Зона № —

Номер контура	Номера характерных точек контура	Существующие			Уточненные			Метод определения координат	Средняя квадратическая погрешность определения координат характерной точки (M_t), м	Формулы, примененные для расчета средней квадратической погрешности определения координат характерной точки (M_t), м
		Координаты, м		R, м	Координаты, м		R, м			
		X	Y		X	Y				
1	2	3	4	5	6	7	8	9	10	11
—	н464 О	—	—	—	705113,30	2278408,13	—	Метод спутниковых геодезических измерений (определений)	0,10	$M_t = \sqrt{m_0^2 + m_1^2}$
—	н465 О	—	—	—	705117,36	2278408,45	—	Метод спутниковых геодезических измерений (определений)	0,10	$M_t = \sqrt{m_0^2 + m_1^2}$
—	н466 О	—	—	—	705116,92	2278414,44	—	Метод спутниковых геодезических измерений (определений)	0,10	$M_t = \sqrt{m_0^2 + m_1^2}$
—	н467 О	—	—	—	705114,22	2278414,23	—	Метод спутниковых геодезических измерений (определений)	0,10	$M_t = \sqrt{m_0^2 + m_1^2}$
—	н468 О	—	—	—	705114,33	2278412,52	—	Метод спутниковых геодезических измерений (определений)	0,10	$M_t = \sqrt{m_0^2 + m_1^2}$
—	н469 О	—	—	—	705112,9	2278412,	—	Метод спутниковых	0,10	$M_t = \sqrt{m_0^2 + m_1^2}$

КАРТА-ПЛАН ТЕРРИТОРИИ

Сведения о зданиях, сооружениях, объектах незавершенного строительства, необходимые для исправления реестровых ошибок в сведениях об описании их местоположения

					9	41		геодезических измерений (определений)		
—	н464 О	—	—	—	705113,30	2278408,13	—	Метод спутниковых геодезических измерений (определений)	0,10	$M_t = \sqrt{m_0^2 + m_1^2}$
—	7	705115,93	2278409,36	—	—	—	—	—	0,10	—
—	8	705115,49	2278415,35	—	—	—	—	—	0,10	—
—	9	705112,79	2278415,14	—	—	—	—	—	0,10	—
—	10	705112,90	2278413,43	—	—	—	—	—	0,10	—
—	11	705111,56	2278413,32	—	—	—	—	—	0,10	—
—	12	705111,87	2278409,04	—	—	—	—	—	0,10	—

2. Иные сведения о здании, сооружении, объекте незавершенного строительства с кадастровым номером 74:40:1003003:401

3.

1. Сведения о характерных точках контура здания, сооружения, объекта незавершенного строительства с кадастровым номером 74:40:1003003:405

Зона № —

Номер контура	Номера характерных точек контура	Существующие			Уточненные			Метод определения координат	Средняя квадратическая погрешность определения координат характерной точки (M_t), м	Формулы, примененные для расчета средней квадратической погрешности определения координат характерной точки (M_t), м
		Координаты, м		R, м	Координаты, м		R, м			
		X	Y		X	Y				

КАРТА-ПЛАН ТЕРРИТОРИИ

Сведения о зданиях, сооружениях, объектах незавершенного строительства, необходимые для исправления реестровых ошибок в сведениях об описании их местоположения

1	2	3	4	5	6	7	8	9	10	11
—	н470 О	—	—	—	705596,70	2277746,86	—	Метод спутниковых геодезических измерений (определений)	0,10	$M_t = \sqrt{m_0^2 + m_1^2}$
—	н471 О	—	—	—	705596,27	2277750,86	—	Метод спутниковых геодезических измерений (определений)	0,10	$M_t = \sqrt{m_0^2 + m_1^2}$
—	н472 О	—	—	—	705590,22	2277750,10	—	Метод спутниковых геодезических измерений (определений)	0,10	$M_t = \sqrt{m_0^2 + m_1^2}$
—	н473 О	—	—	—	705590,64	2277746,11	—	Метод спутниковых геодезических измерений (определений)	0,10	$M_t = \sqrt{m_0^2 + m_1^2}$
—	н470 О	—	—	—	705596,70	2277746,86	—	Метод спутниковых геодезических измерений (определений)	0,10	$M_t = \sqrt{m_0^2 + m_1^2}$
—	13	705596,34	2277747,25	—	—	—	—	—	0,10	—
—	14	705595,91	2277751,25	—	—	—	—	—	0,10	—
—	15	705589,86	2277750,49	—	—	—	—	—	0,10	—
—	16	705590,28	2277746,50	—	—	—	—	—	0,10	—

2. Иные сведения о здании, сооружении, объекте незавершенного строительства с кадастровым номером 74:40:1003003:405

4.

Лист №

КАРТА-ПЛАН ТЕРРИТОРИИ

Схема границ земельных участков

Основной лист

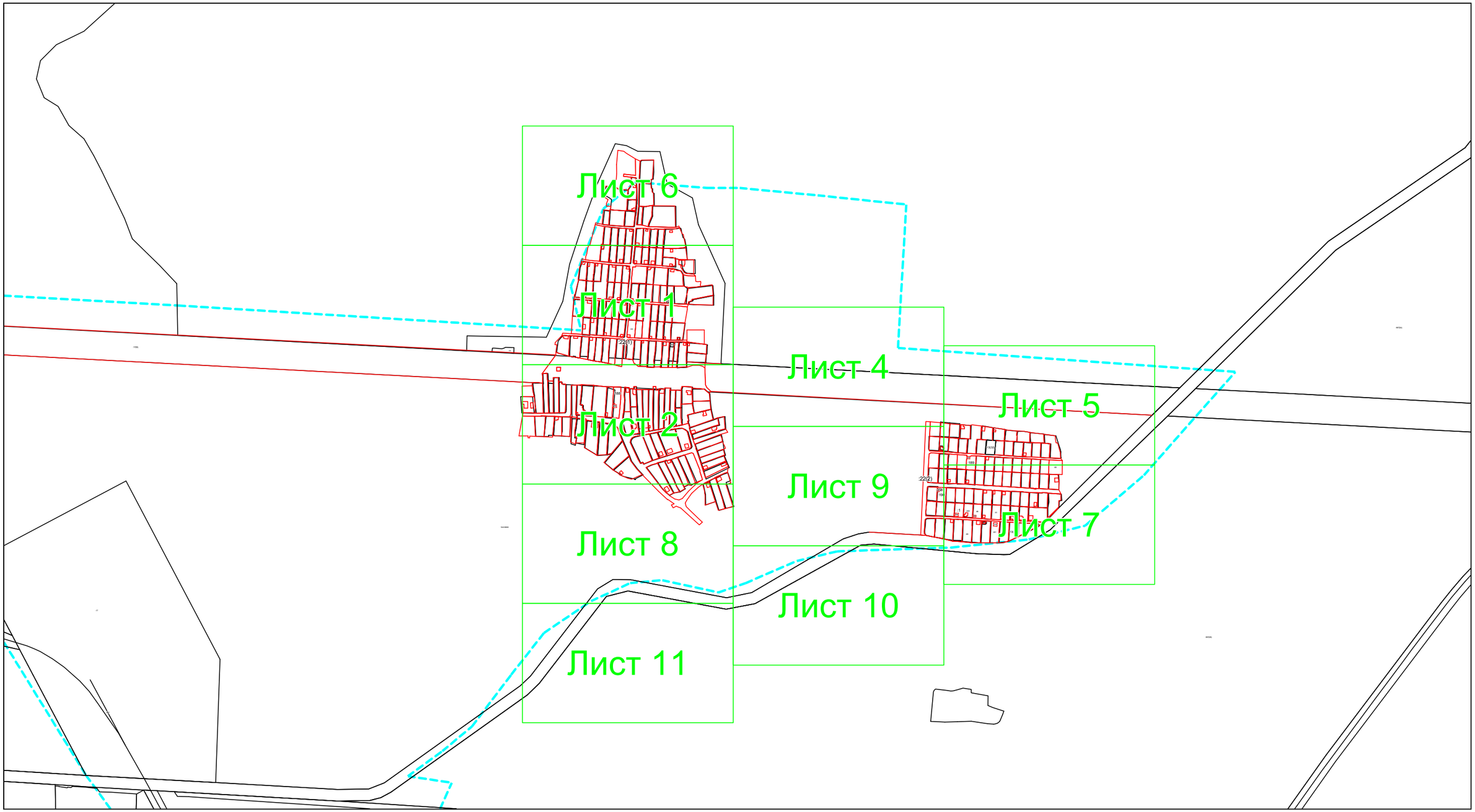

Масштаб 1: 6602

Условные обозначения:

– область выносного листа,

23 – номер выносного листа.

Остальные обозначения приведены на отдельной странице в конце раздела.

Лист №

КАРТА-ПЛАН ТЕРРИТОРИИ

Схема границ земельных участков

Выносной лист №1

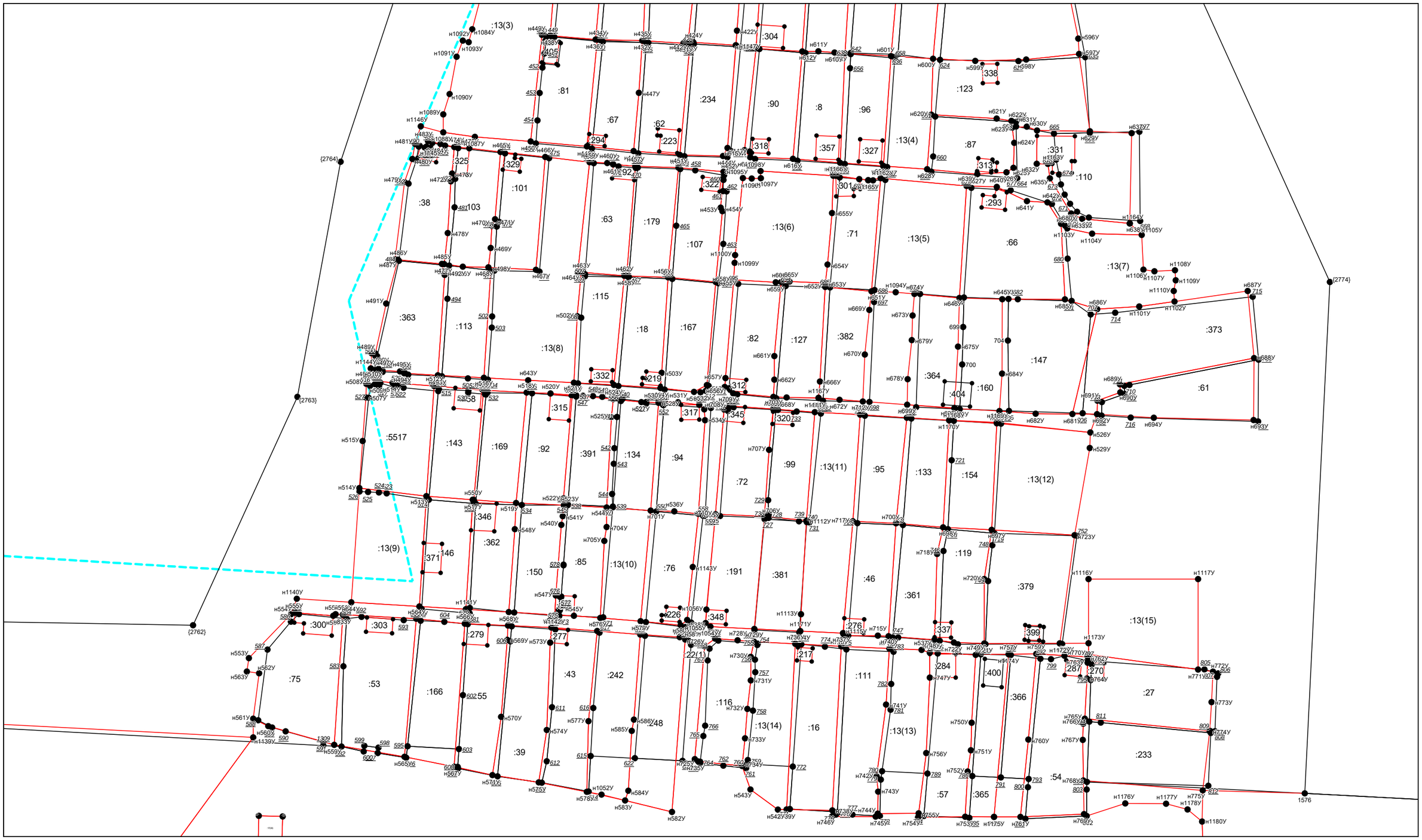

Масштаб 1:1000

Условные обозначения приведены на отдельной странице в конце раздела.

Лист №

КАРТА-ПЛАН ТЕРРИТОРИИ

Схема границ земельных участков

Выносной лист №2

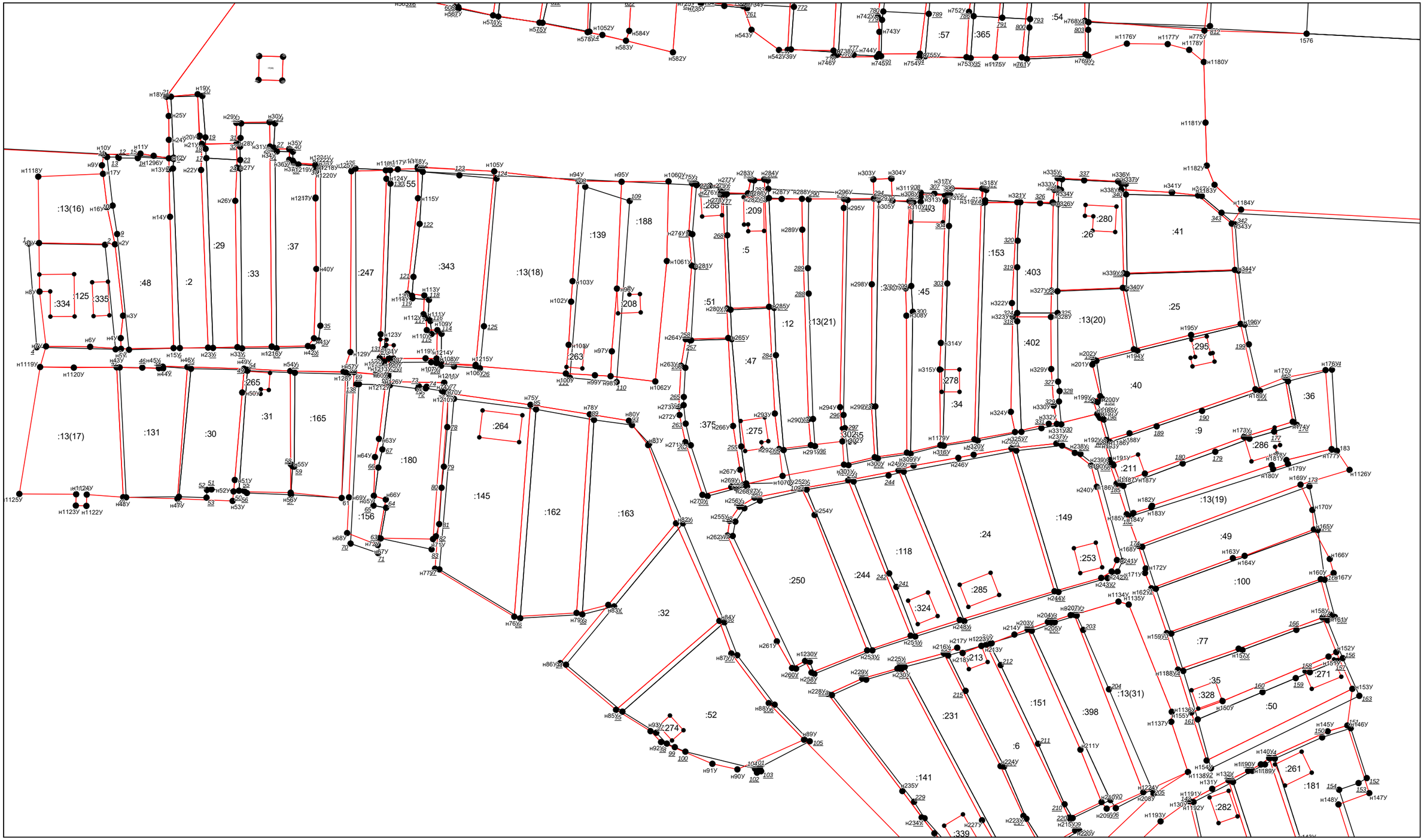

Масштаб 1:1000

Условные обозначения приведены на отдельной странице в конце раздела.

Лист №

КАРТА-ПЛАН ТЕРРИТОРИИ

Схема границ земельных участков

Выносной лист №3

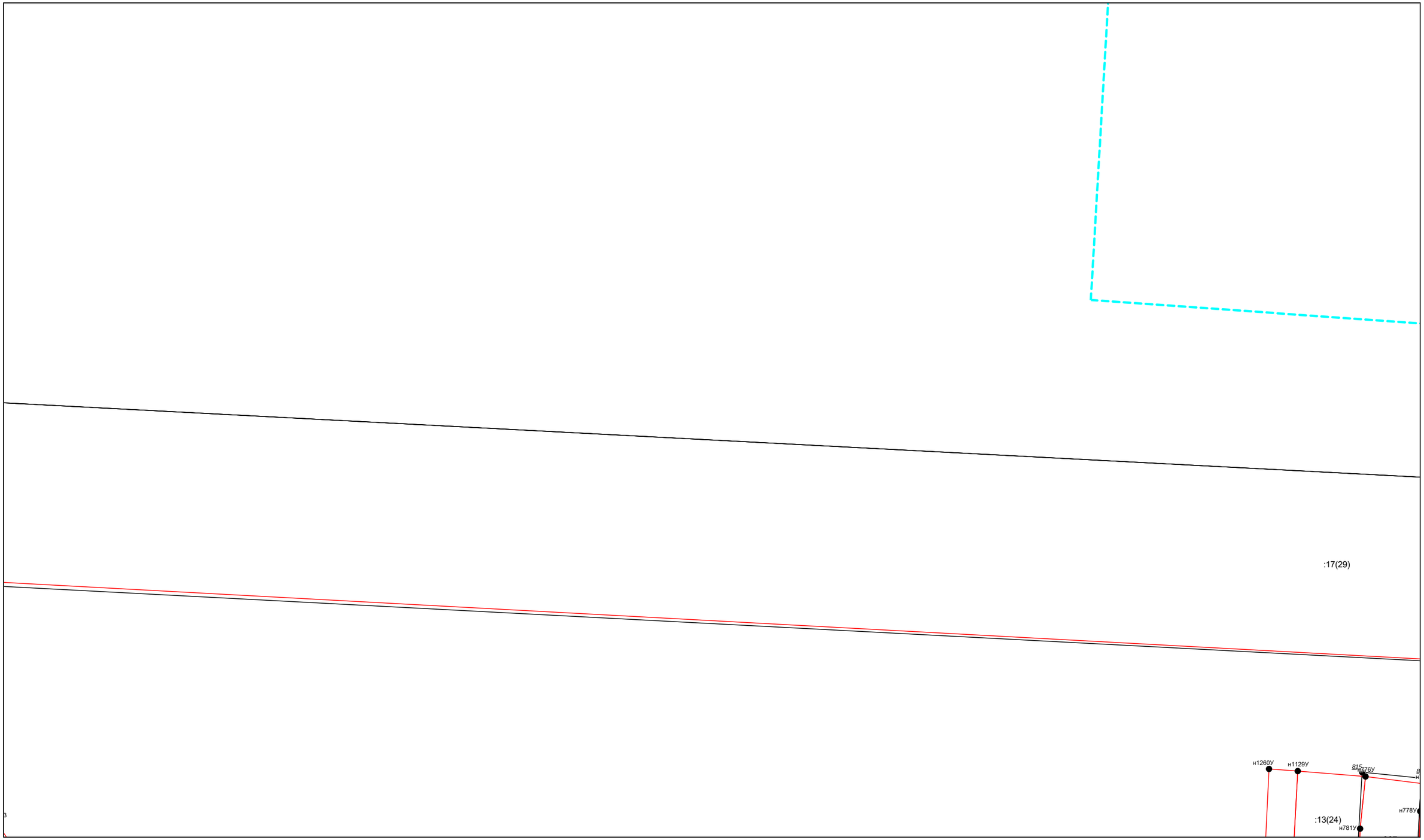

Масштаб 1:1000

Условные обозначения приведены на отдельной странице в конце раздела.

Лист №

КАРТА-ПЛАН ТЕРРИТОРИИ

Схема границ земельных участков

Выносной лист №4

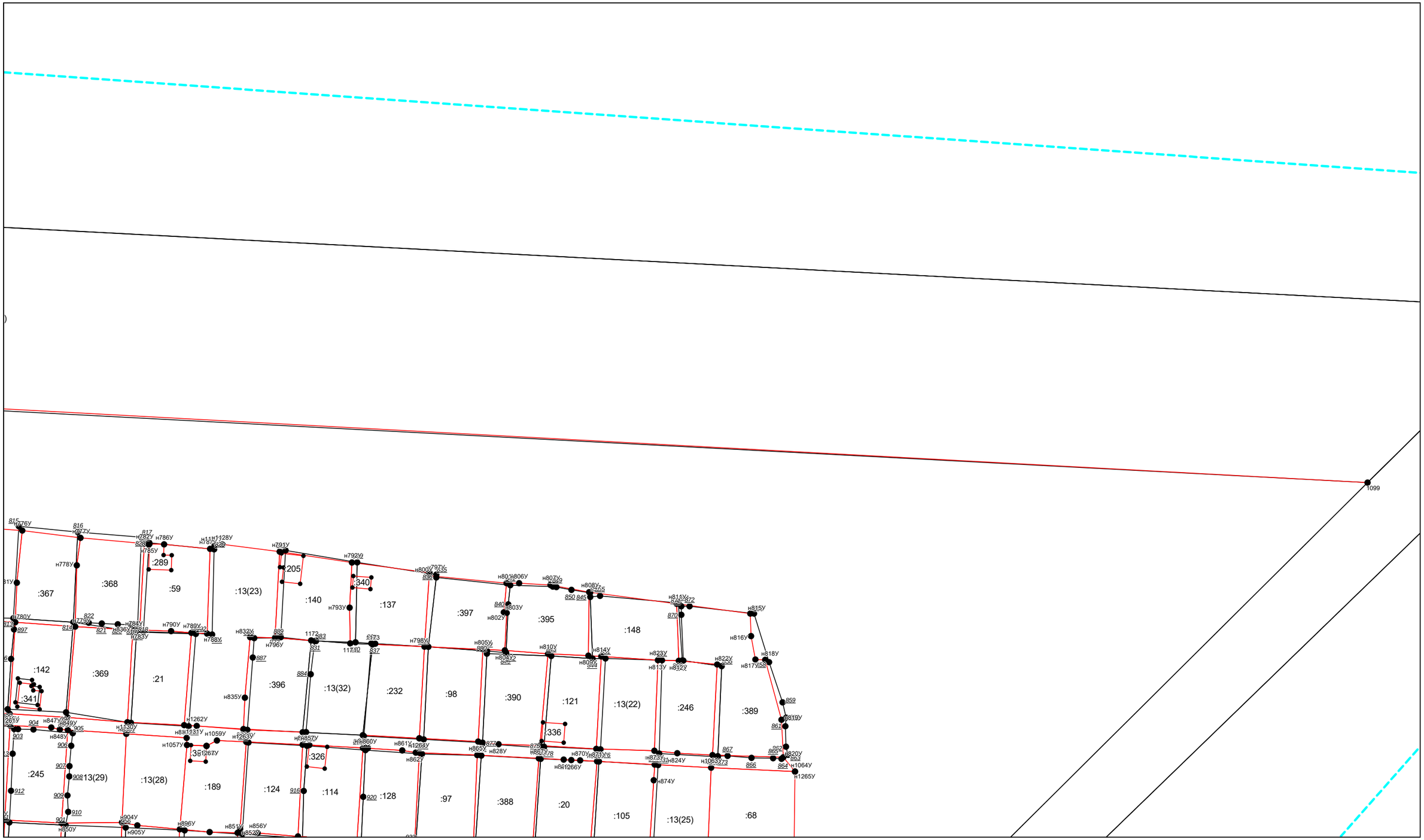

Масштаб 1:1000

Условные обозначения приведены на отдельной странице в конце раздела.

Лист №

КАРТА-ПЛАН ТЕРРИТОРИИ

Схема границ земельных участков

Выносной лист №5

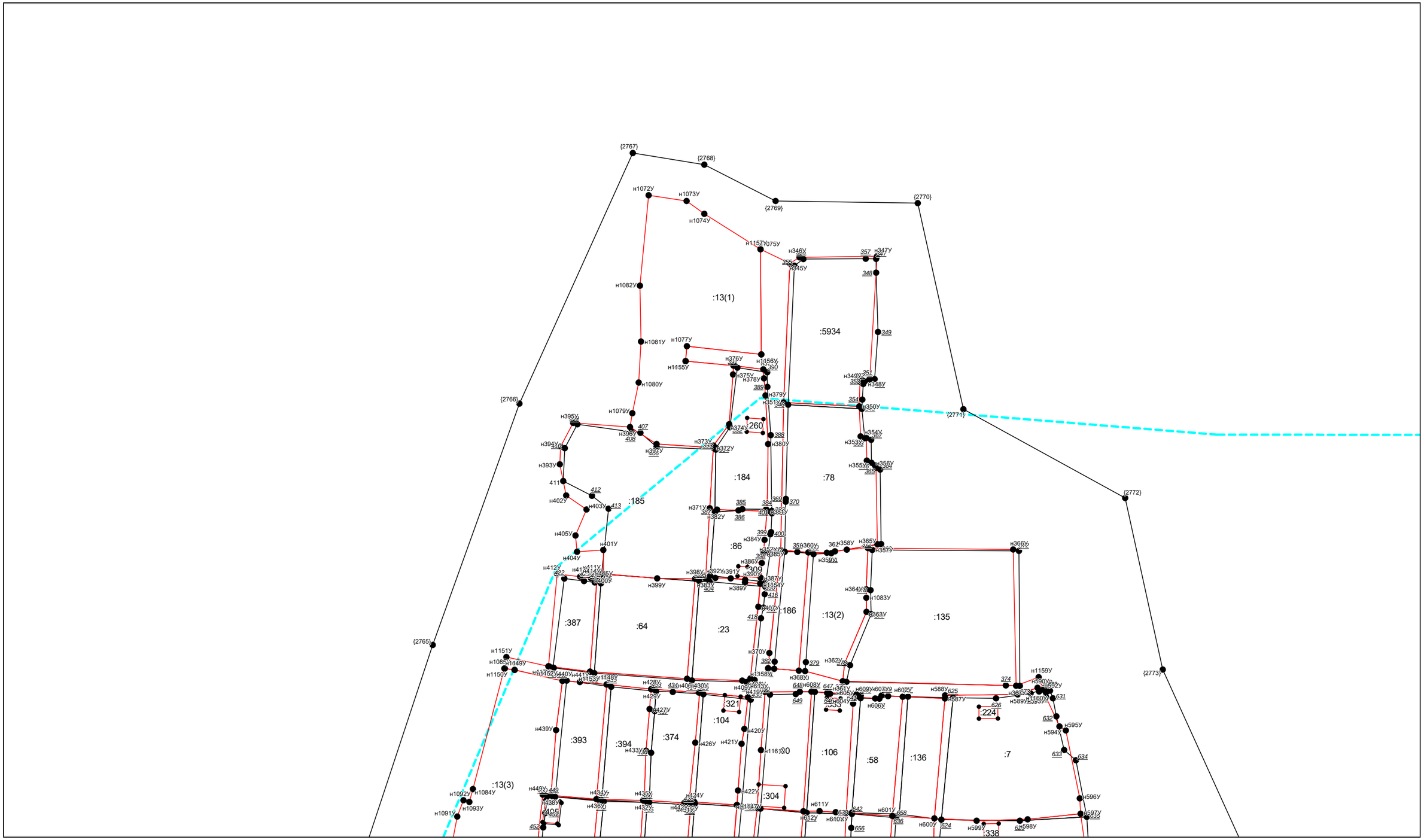

Масштаб 1:1000

Условные обозначения приведены на отдельной странице в конце раздела.

Лист №

КАРТА-ПЛАН ТЕРРИТОРИИ

Схема границ земельных участков

Выносной лист №6

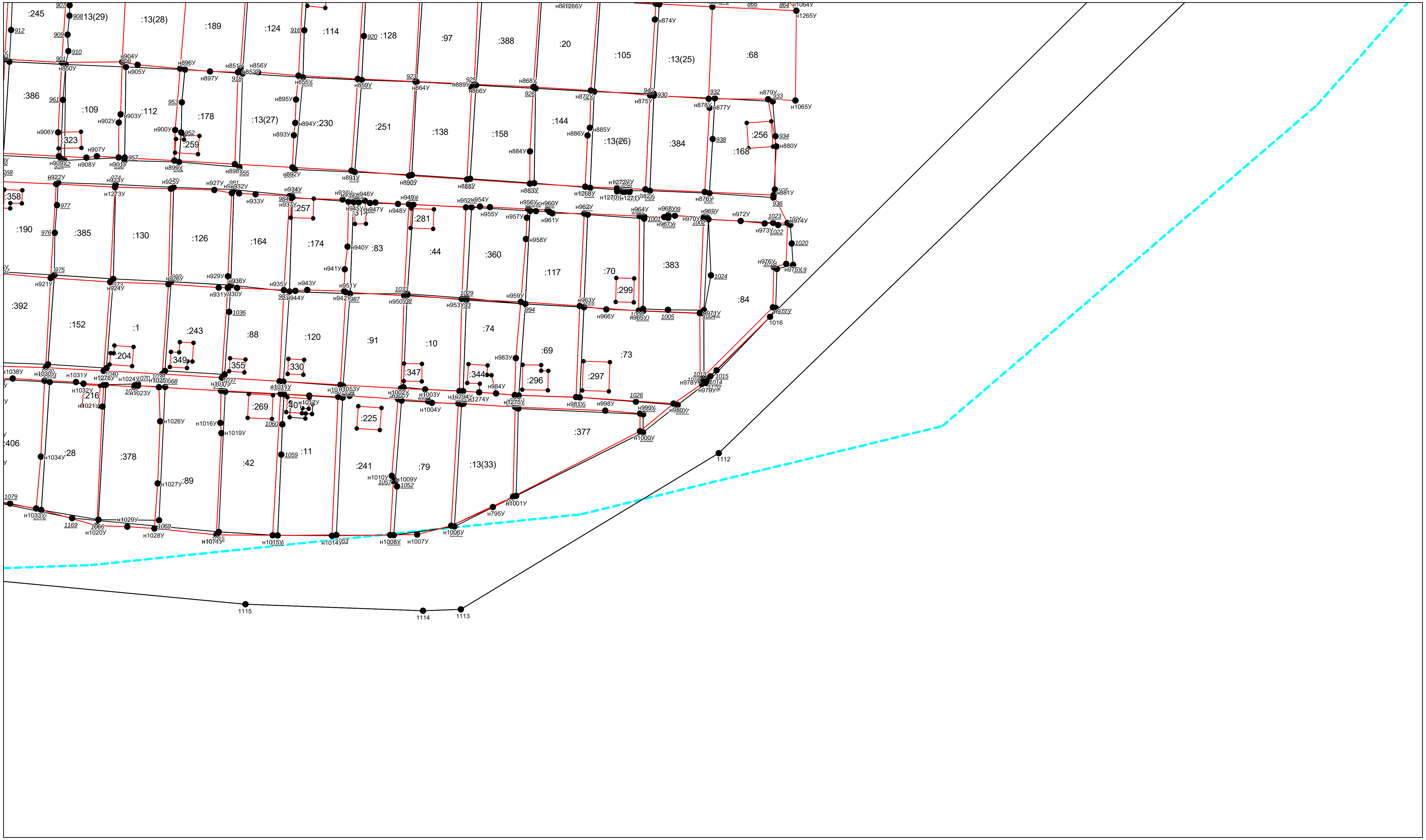

Масштаб 1:1000

Условные обозначения приведены на отдельной странице в конце раздела.

Лист №

КАРТА-ПЛАН ТЕРРИТОРИИ

Схема границ земельных участков

Выносной лист №7



Масштаб 1:1000

Условные обозначения приведены на отдельной странице в конце раздела.

Лист №

КАРТА-ПЛАН ТЕРРИТОРИИ

Схема границ земельных участков

Выносной лист №8

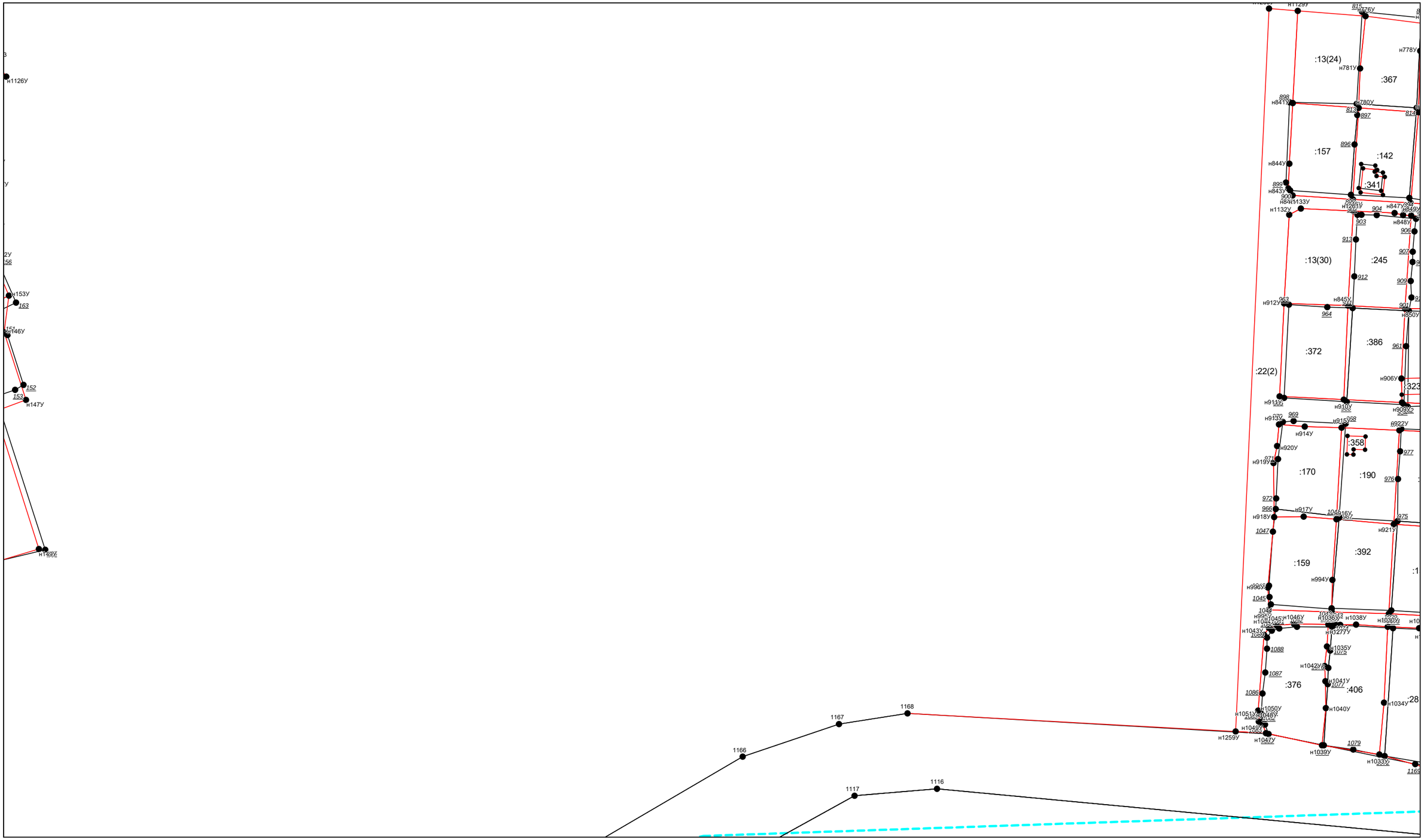

Масштаб 1:1000

Условные обозначения приведены на отдельной странице в конце раздела.

Лист №

КАРТА-ПЛАН ТЕРРИТОРИИ

Схема границ земельных участков

Выносной лист №9



Масштаб 1:1000

Условные обозначения приведены на отдельной странице в конце раздела.

Лист №

КАРТА-ПЛАН ТЕРРИТОРИИ

Схема границ земельных участков

Выносной лист №10



Масштаб 1:1000

Условные обозначения приведены на отдельной странице в конце раздела.

Лист №

КАРТА-ПЛАН ТЕРРИТОРИИ

Схема границ земельных участков

Условные обозначения:

– существующая часть границы земельного участка,

– вновь образованная или уточненная часть границы земельного участка,

– характерная точка границы земельного участка,

– часть контура здания, сооружения, объекта незавершенного строительства, образованного проекцией существующего наземного конструктивного элемента здания, сооружения, объекта незавершенного строительства,

– часть контура здания, сооружения, объекта незавершенного строительства, образованного проекцией вновь образованного наземного конструктивного элемента здания, сооружения, объекта незавершенного строительства,

– часть контура здания, сооружения, объекта незавершенного строительства, образованного проекцией существующего надземного конструктивного элемента здания, сооружения, объекта незавершенного строительства,

– часть контура здания, сооружения, объекта незавершенного строительства, образованного проекцией вновь образованного надземного конструктивного элемента здания, сооружения, объекта незавершенного строительства,

– часть контура здания, сооружения, объекта незавершенного строительства, образованного проекцией существующего подземного конструктивного элемента здания, сооружения, объекта незавершенного строительства,

– часть контура здания, сооружения, объекта незавершенного строительства, образованного проекцией вновь образованного подземного конструктивного элемента здания, сооружения, объекта незавершенного строительства,

– характерная точка контура здания,

КАРТА-ПЛАН ТЕРРИТОРИИ

Приложение

№ п/п	Наименование документа
1	**2**
1.	*Решение о технологической планировке коллективных садов №4 и №7 №175 от 14.08.1980*
2.	*План-схема коллективного сада №7 №б/н от 14.08.1980*
3.	*Свидетельство на право собственности на землю №427 от 26.01.1993*
4.	*Постановление №1338 от 30.10.2017*