

ИП «Храмов Валерий Сергеевич»

"Улица Академика Забабахина. Реконструкция"

**Заказчик - Муниципальное казенное учреждение «Служба
заказчика по строительству и ремонту», г.Снежинск.**

**«Материалы по обоснованию проекта межевания
территории»**

Раздел3. «Графические материалы»

A11-ПИР/2021-ПМЗ.ГЧ

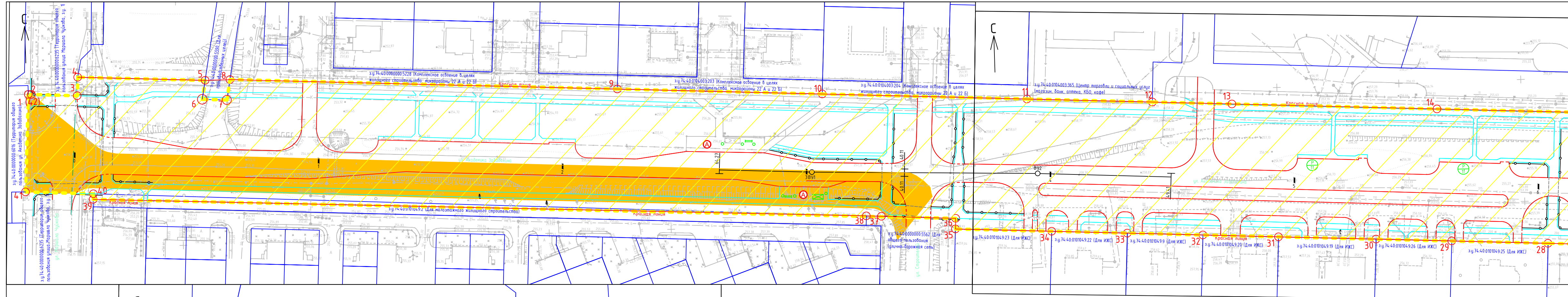
**Индивидуальный
предприниматель**



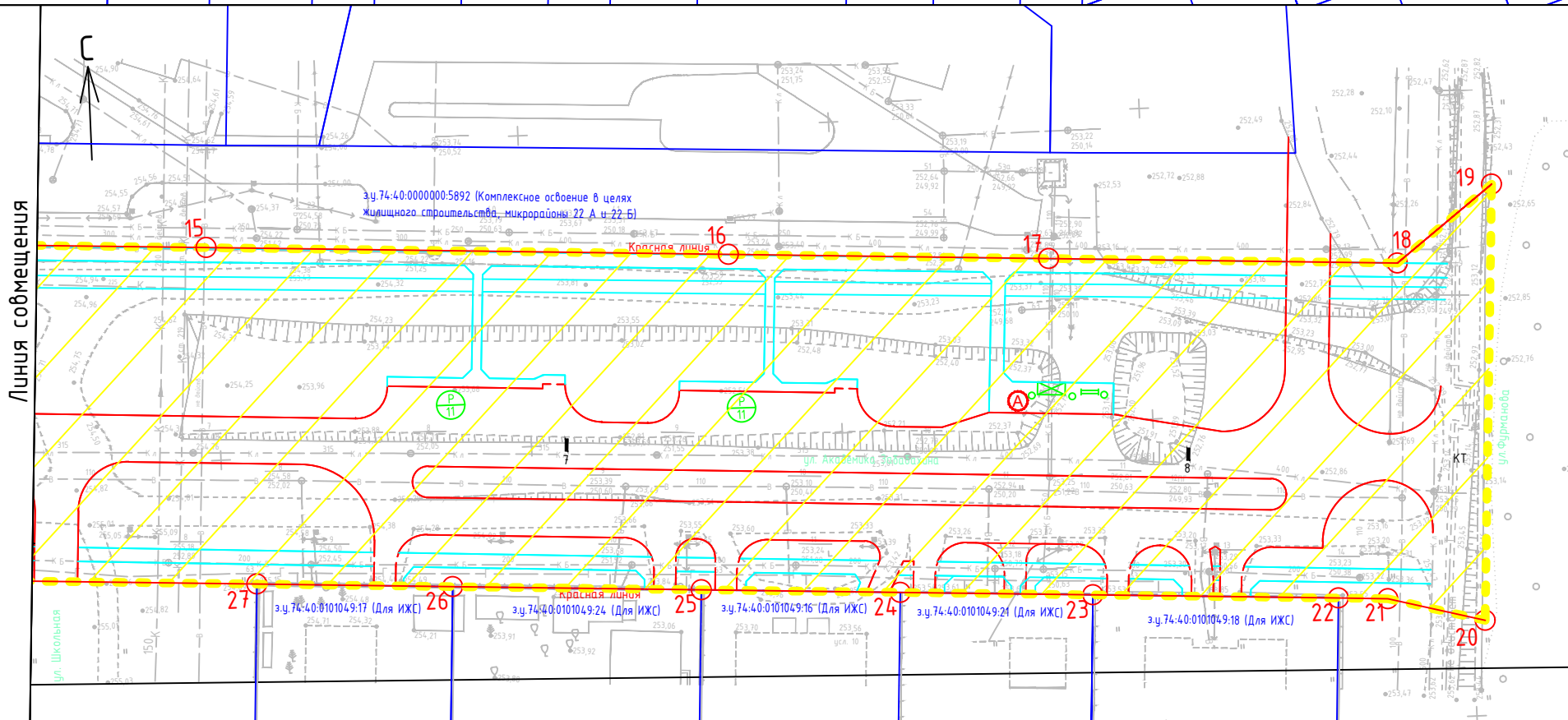
В.С. Храмов

2021г.

Инв. №	Подп. и дата	Взам. инв.










Линия собственности



Линия собственности

Условные обозначения

-  з.у. 74:40:0101049:18 (Для ИЖС) - Границы и кадастровые номера существующих земельных участков
-  - Граница образуемого земельного участка
-  - Граница проектирования.
-  - Зона транспортной инфраструктуры.
-  "Красная линия" - Устанавливаемые красные линии.
-  1 - Поворотные точки образуемого земельного участка.
-  - Объект капитального строительства

Примечание
 1. Территория, применительно к которой подготавливается проект межевания расположена: Р.Ф., Челябинская обл., г.Снежинск ул.Академика Забабахина (от ул.Маршала Чуйкова до перспективной транспортной развязки в северо-восточной части жилпоселка №2).
 2. ООПТ федерального, регионального и местного значения на территории проектируемого объекта отсутствуют;
 3. Границы территорий объектов культурного наследия, включенных в единый государственный реестр объектов культурного наследия (памятников истории и культуры) народов Российской Федерации, границы территорий выявленных объектов культурного наследия на данном участке не выявлены.
 4. Границы лесничеств, участковых лесничеств, лесных кварталов, лесотаксационных выделов или частей лесотаксационных выделов на данном участке отсутствуют.
 5. Ранее установленные границы зон с особыми условиями использования территорий остаются неизменными.
 6. Границ зон с особыми условиями использования территорий, подлежащих установлению, изменению в связи с размещением линейного объекта не предусмотрено.
 7. Границы зон с особыми условиями использования территорий, подлежащие установлению, изменению в связи с размещением линейных объектов, подлежащих реконструкции в связи с их переносом из зон планируемого размещения линейных объектов либо в границах зон планируемого размещения линейных объектов отсутствуют.

Согласовано

Взам.инв. N

Подпись и дата

Инв.М подл.

А11-ПИР/2021-ПМЗ.ГЧ									
Улица Академика Забабахина. Реконструкция									
Изм.	Кол.	Лист	№док	Подп.	Дата	Материалы по обоснованию проекта межевания территории. Графическая часть.	Стадия	Лист	Листов
							ПМ	1	
ГИП	Малёв				11.21г.	Чертеж границ М 1:1000.	ИП Храмов В.С.		
Разраб.	Храмов				11.21г.				
Н.контр.	Малёв				11.21г.				
Копировал					Формат А4 х 4				