

ИП «Храмов Валерий Сергеевич»

"Улица Академика Забабахина. Реконструкция"

Заказчик - Муниципальное казенное учреждение «Служба заказчика по строительству и ремонту», г.Снежинск.

ПРОЕКТ ПЛАНИРОВКИ ТЕРРИТОРИИ (Основная часть)

**Раздел 1. «Проект планировки территории.
Графическая часть»**

A11-ПИР/2021-ПП-1.ГЧ

**Индивидуальный
предприниматель**



В.С. Храмов

2021г.

Инв. №	Подп. и дата	Взам. инв.

СОСТАВ ПРОЕКТА ПЛАНИРОВКИ

Основная часть проекта планировки территории

Раздел 1. Проект планировки территории. Графическая часть (шифр A11-ПИР/2021-ПП-1.ГЧ)

№ п/п	Наименование чертежа	Масштаб
1	Чертеж красных линий, границ зон планируемого размещения линейного объекта, зон планируемого размещения линейных объектов, подлежащих реконструкции в связи с изменением их местоположения.	1:1000

Раздел 2. Положение о размещении линейного объекта (шифр A11-ПИР/2021-ПП-1.ТЧ)

Материалы по обоснованию проекта планировки.

Раздел 3. Материалы по обоснованию проекта планировки. Графическая часть (шифр A11-ПИР/2021-ПП-2.ГЧ)

№ п/п	Наименование чертежа	Масштаб
1	Схема расположения элементов планировочной структуры. Схема границ территорий объектов культурного наследия и границ территорий, подверженных риску возникновения ЧС.	1:3000
2	Схема использования территории в период подготовки проекта планировки территории со схемой границ зон с особыми условиями использования территорий	1:1000
3	Схема организации улично-дорожной сети и движения транспорта	1:1000
4	Схема вертикальной планировки территории, инженерной подготовки и инженерной защиты территории, схема конструктивных и планировочных решений	1:1000

Раздел 4. Материалы по обоснованию проекта планировки. Пояснительная записка.

(шифр A11-ПИР/2021-ПП-2.ПЗ)

Взам. инв. №	
Подп. и дата	
Инв. №	

Изм.	Кол. уч.	Лист	№ док.	Подп.	Дата

A11-ПИР/2021-ПП-1.ГЧ

Лист

Справка

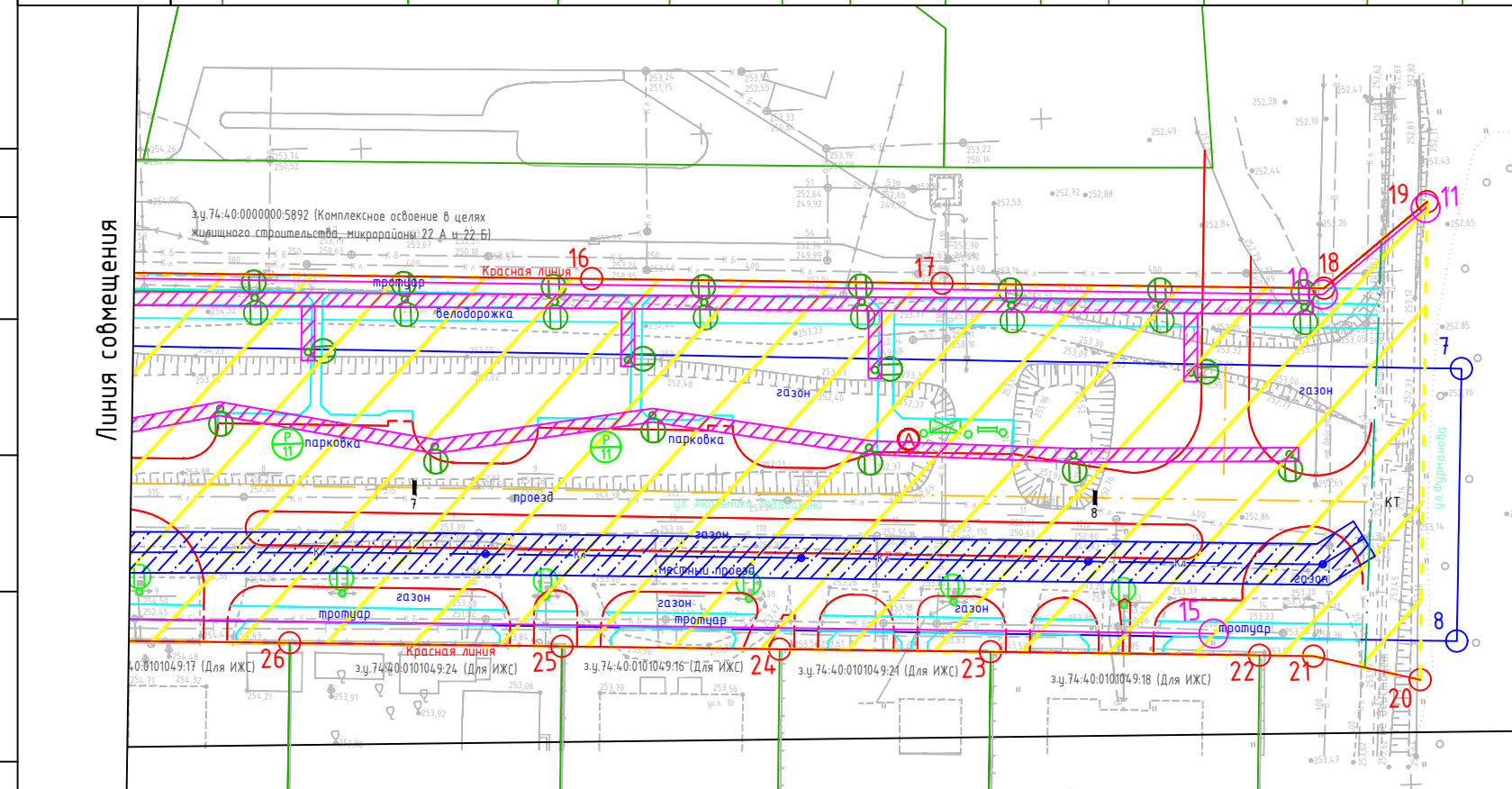
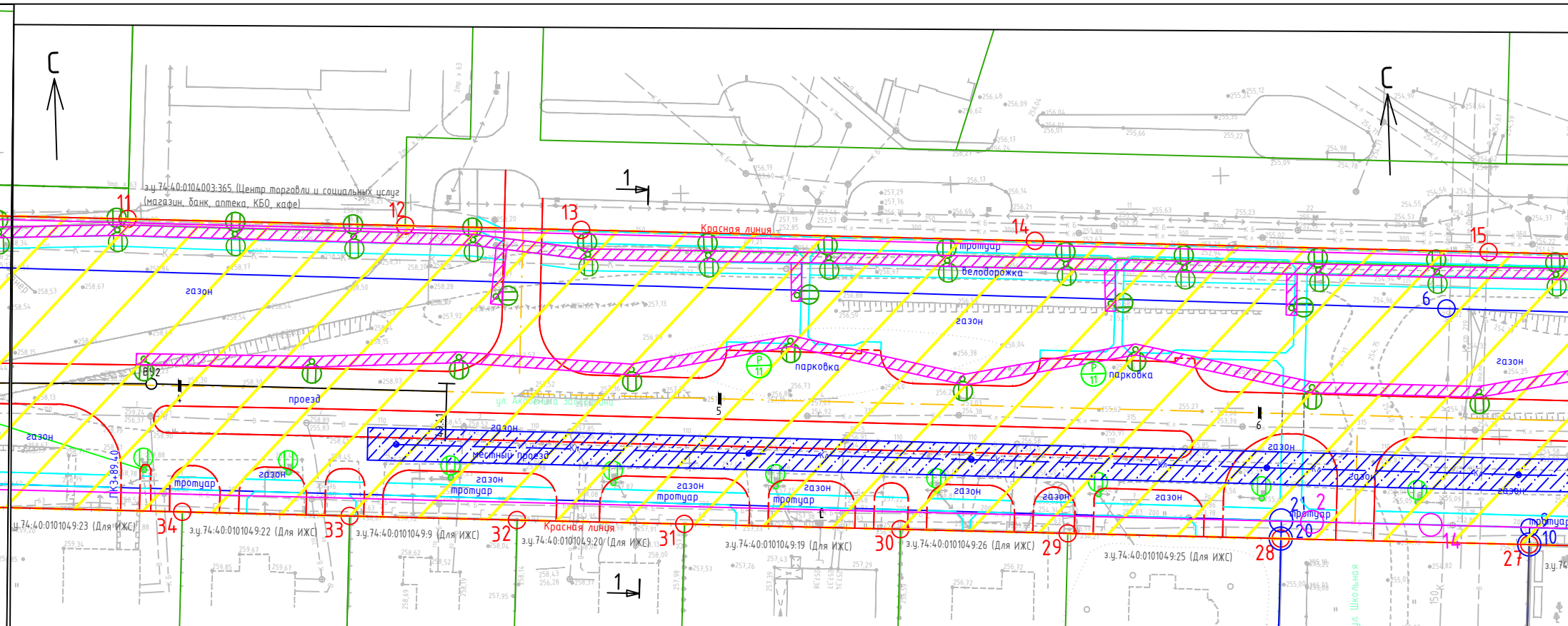
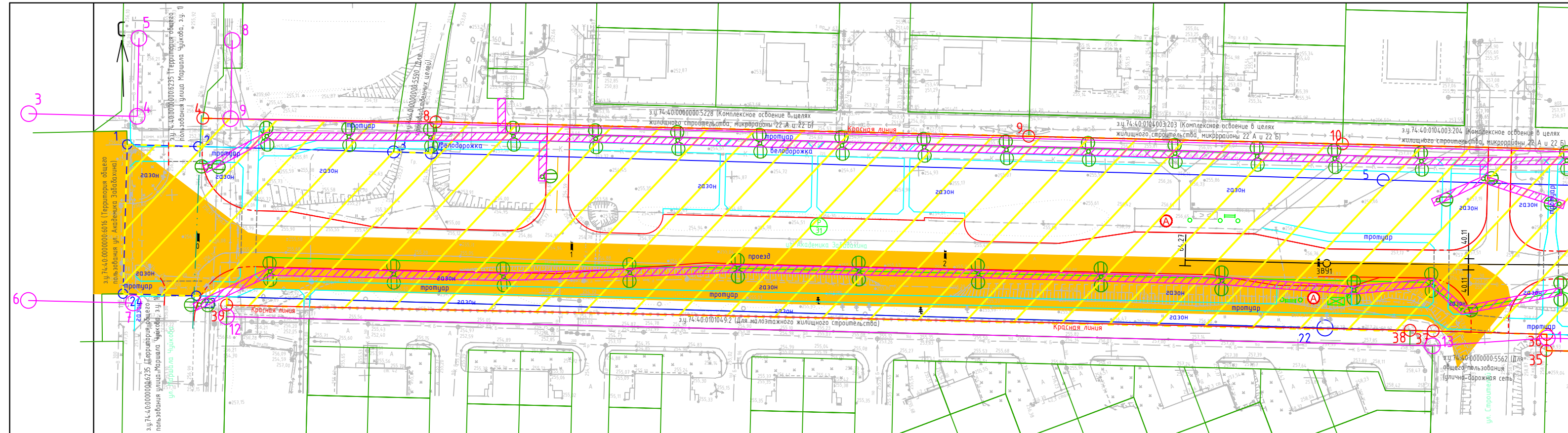
Проект планировки территории разработан в соответствии с Градостроительным Кодексом Российской Федерации, Постановлением Правительства РФ № 564 от 12.05.2017г., документами территориального планирования, заданием на проектирование, техническими регламентами, в том числе устанавливающими требования по обеспечению безопасной эксплуатации сооружений и безопасного использования прилегающих к ним территорий.

Главный инженер проекта



А.М.Малёв

Инв. №	Взам. инв. №				
	Подп. и дата				
Изм.	Кол. уч.	Лист	№ док.	Подп.	Дата
A11-ПИР/2021-ПП-1.ГЧ					Лист



номер точки	Перечень координат устанавливаемых красных линий	
	X	Y
4	707920.28	2283408.95
8	707917.26	2283471.28
9	707908.21	2283629.81
10	707903.42	2283713.68
11	707898.63	2283797.54
12	707895.70	2283848.82
13	707893.84	2283881.40
14	707889.05	2283965.27
15	707884.26	2284049.13
16	707879.47	2284132.99
17	707876.53	2284184.41
18	707873.33	2284240.43
19	707885.34	2284256.11
20	707815.30	2284251.99
21	707819.47	2284236.52
22	707819.92	2284228.57
23	707822.17	2284189.14
24	707823.94	2284158.20
25	707825.77	2284126.25
26	707828.04	2284086.33
27	707829.84	2284054.88
28	707832.46	2284008.97
29	707834.72	2283969.55
30	707836.49	2283938.60
31	707838.76	2283898.68
32	707840.53	2283867.75
33	707842.30	2283836.80
34	707844.07	2283805.87
35	707846.31	2283766.42
36	707850.66	2283766.67
37	707852.52	2283736.30
38	707852.90	2283730.14
39	707870.03	2283413.69

Координаты отменяемых "красных линий".

№ точки	X, метры	Y, метры
1	707849.62	2283766.80
2	707835.33	2284014.84
3	707923.01	2283362.42
4	707921.34	2283391.42
5	707942.24	2283392.55
6	707873.02	2283360.68
7	707871.41	2283388.73
8	707940.80	2283417.51
9	707919.90	2283416.38
10	707872.42	2284240.22
11	707884.42	2284255.87
12	707866.97	2283413.52
13	707848.55	2283736.02
14	707834.06	2284036.80
15	707823.39	2284221.96

Примечание

- ООПТ федерального, регионального и местного значения на территории отсутствуют;
- Объекты, обладающие признаками объектов историко-культурного (археологического наследия) на данном участке не выявлены.
- Линии отступа от красных линий в целях определения места допустимого размещения объектов капитального строительства совпадают с границами красных линий;
- Система координат МСК-74, система высот – Балтийская
- Границы устанавливаемых красных линий и границы зон размещения проектируемой улицы совпадают, в связи с этим перечень координат характерных точек представлен в одной таблице
- Размещение объектов дорожного сервиса и иных зданий и сооружений для содержания автомобильных дорог не предусмотрено.
- Размещение объектов федерального и местного значения не предусмотрено.
- Линии отступа от красных линий в целях определения места допустимого размещения объектов капитального строительства совпадают с границами красных линий;
- Система координат МСК-74, система высот – Балтийская

Изм.	Кол.	Лист	Редок	Подп.	Дата
Гип	Малёв				11.21г.
Разраб.	Храмов				11.21г.
Н.контр.	Малёв				11.21г.

A11-ПИР/2021-ПП1.ГЧ

Улица Академика Забабахина. Реконструкция

Основная часть проекта межевания территории. Графическая часть.	Стадия	Лист	Листов
	ПП	1	

ИП Храмов В.С.

Копиробал
Формат А4 х 4

Согласовано

Взам.инв. №

Подпись и дата

Инд.М. подл.