


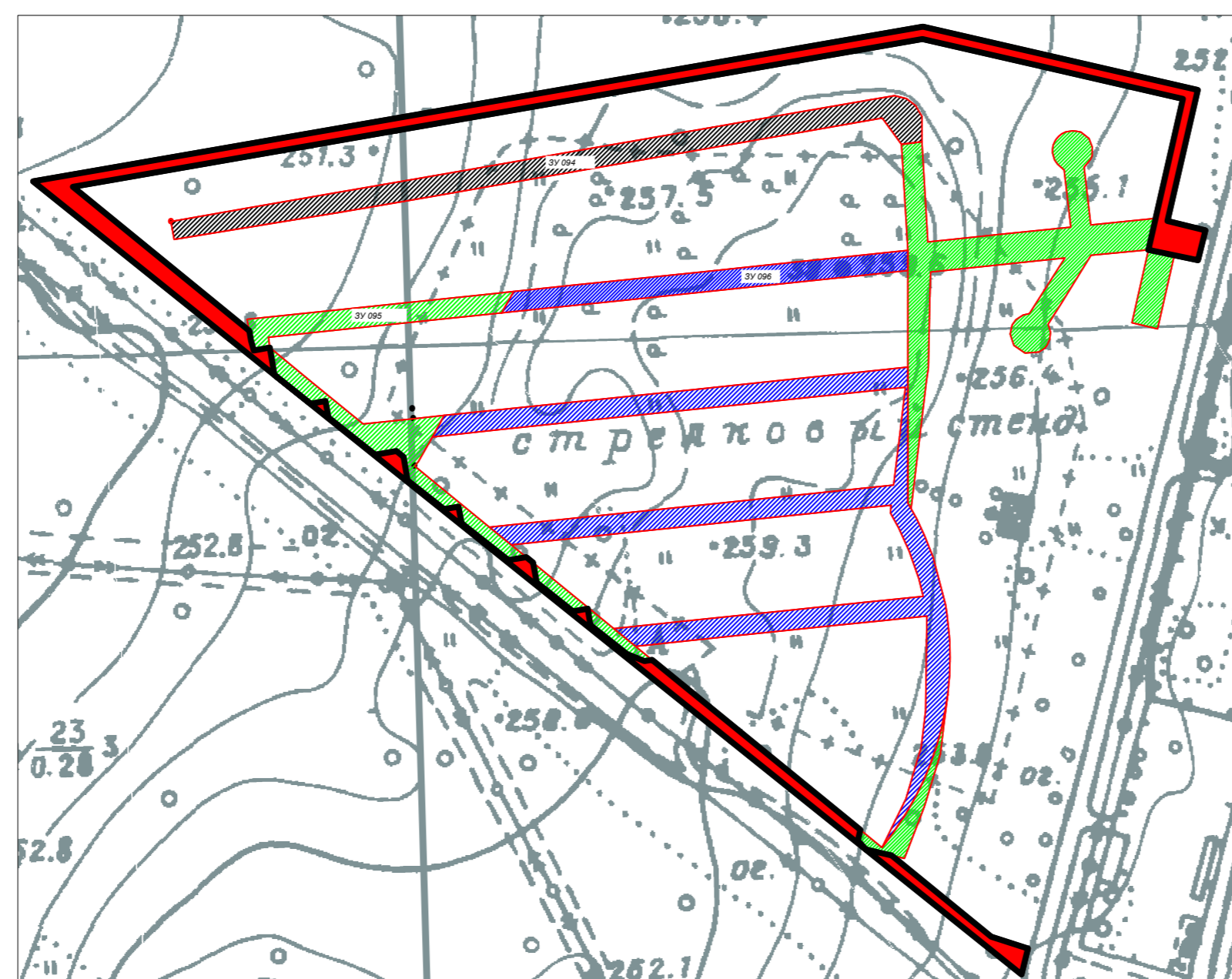


Условные обозначения:





-  земли общего пользования
-  земли занятые индивидуальными земельными участками

Условные обозначения:

-  границы индивидуальных участков кооператива



Условные обозначения:

-  обьездная дорога - S=0,75га (без предоставления земельного участка)
-  3У 94 - S=0,39га на участке 74:40:0106010:238
-  3У 95 - S=0,88га на участке 74:40:0106010:273
-  3У 96 - S=0,95га на участке 74:40:0106010:

				74:40:0106010			
Изм.	Лист № докум.	Подп.	Дата.	Схема организации территории садоводческого потребительского кооператива "Лесной".	Стадия	Масштаб	Иные №
	Разраб. Лушников Р.А.				П	БМ	09-15СПК
	Проверил Лушников Р.А.				Лист 1 Листов 3		
Директор Петрова Н.И.				Проект межевания СПК "Лесной"	ООО "Профцентр"		